Estado do Rio Grande do Sul
MUNICIPIO DE ERECHIM
PREFEITURA MUNICIPAL
Praça da Bandeira, 354
Fone: (54) 3520 7000
99700-000 Erechim – RS

FLs. 01

Of. Exp. Cam. Nº 073/2011

Erechim, 13 de abril de 2011.

Câmara Municipal de Erechim
PROTOCOLO
Recebido em 15/04/2011
Secretaria Geral

Câmara Municipal de Erechim
APROVADO
Sessão: 25/04/2011
Presidente

Excelentíssimo Senhor
Vereador MARCELO DEMOLINER
Presidente do Poder Legislativo
Nesta Cidade.

Senhor Presidente:

Encaminhamos-lhe, para ser apreciado pelo Egrégio Poder Legislativo, o Projeto de Lei nº 066/2011, que dispõe sobre a concessão de uso oneroso do Loteamento Aeroporto e dá outras providências.

Na expectativa de que este seja acolhido, subscrevemo-nos com apreço e consideração.

Atenciosamente,

Paulo Alfredo Polis,
Prefeito Municipal.

Estado do Rio Grande do Sul
MUNICIPIO DE ERECHIM
PREFEITURA MUNICIPAL
Praça da Bandeira, 354
Fone: (54) 3520 7000
99700-000 Erechim – RS

FLs. 02

PROJETO DE LEI Nº 066/2011.

Dispõe sobre a concessão de uso oneroso do Loteamento Aeroporto e dá outras providências.

Art. 1º Fica o Poder Executivo Municipal autorizado a conceder uso oneroso dos lotes do Loteamento Social Aeroporto aos seus mutuários. Para tanto, os mutuários adimplirão o valor de 2.272,73 (duas mil, duzentos e setenta e duas vírgula setenta e três) URMs, equivalente a R$ 6.000,00 (seis mil reais), parcelado em 125 (cento e vinte e cinco) meses, no valor de 18,18 (dezoito vírgula dezoito) URMs mensais.

§1º O valor do parcelamento será reajustado anualmente, de acordo com o reajuste da URM (Unidade de Referência Municipal).

§2º A concessão de uso tem o prazo de 60 (sessenta) meses, e somente após este prazo, com o adimplemento integral das prestações pactuadas, os mutuários poderão obter a propriedade do imóvel, através encaminhamento de Escritura Pública e respectiva averbação junto ao assento do Registro de Imóveis.

§3º Os encargos decorrentes da escrituração e registro do imóvel, correrão por conta do mutuário.

§4º Se não houver parecer da Assistência Social justificando o inadimplemento, o não pagamento de 05 (cinco) mensalidades, consecutivas ou não, implicará na rescisão da Concessão de Uso, retornando a posse do imóvel ao município de Erechim, sem direito de indenização das benfeitorias.

Art. 2º As residências do Loteamento Social Aeroporto devem se destinar, exclusivamente, para moradia familiar dos mutuários.

§1º Quando for constatada destinação diversa da especificada no *caput* deste artigo, ou o imóvel sofrer qualquer tipo de depredação, abrir-se-á processo administrativo, podendo o imóvel retornar ao município.

§2º O imóvel ainda poderá retornar ao município nas seguintes hipóteses: quando os mutuários venderem, cederem, alugarem ou transferirem a terceiros os direitos e as obrigações relativas ao imóvel; quando desvirtuarem a finalidade estritamente social e assistencial que objetiva o imóvel; quando contra os mutuários for movida qualquer ação ou execução ou decretada qualquer medida judicial que de algum modo, afete o imóvel, no todo ou em parte; quando os mutuários deixarem de pagar, nas épocas próprias, os tributos que incidam ou venham a incidir, direta ou indiretamente sobre o imóvel; quando os mutuários vierem a ser proprietários de qualquer outro imóvel urbano ou rural, antes de decorrido os 60 (sessenta) meses da concessão de uso e do adimplemento integral da dívida.

Art. 3º - Sobrevindo o falecimento do(s) mutuário(s) antes dos 60 (sessenta) meses, os direitos e obrigações da concessão passam automaticamente aos seus herdeiros e sucessores, devendo estes

Fls. 03

cumprir o pagamento das mensalidades, até o adimplemento total da dívida, bem como, respeitar todas as disposições previstas nesta Lei e no contrato a ser firmado.

Art. 4º A concessão de uso oneroso dos lotes do Loteamento Social Aeroporto aos seus mutuários, será individualizado e firmado da seguinte forma:

1. ADRIANA FATIMA DIAS DE PAULA, brasileira, RG 2107488633, CPF 017.103.600-03 e IRINEU PARODI, brasileiro, RG 3018163372, CPF 347.279.490-91, o LOTE 19 (DEZENOVE), DA QUADRA 03 (TRÊS), DO LOTEAMENTO AEROPORTO, matriculado no Registro de Imóveis sob o nº 54.687, Município de Erechim, com área de 257,41m² (duzentos e cinquenta e sete metros e quarenta e um decímetros quadrados), sem benfeitorias, confrontando: Ao Norte, na extensão de 10,58 metros, com o lote nº 04; Ao Sul, na extensão de 10,58 metros, com a Rua "C", onde faz frente; Ao Leste, na extensão de 24,33 metros, com o lote nº 18; A Oeste, na extensão de 24,33 metros, com o lote nº 20.

2. ALEX JUNIOR DOS SANTOS, brasileiro, RG 6101648548, CPF 026.662.110-45 e ANA PAULA SOARES SOUZA, brasileira, RG 2099148121, CPF 021.435.300-13, o LOTE 14 (QUATORZE), DA QUADRA 01 (UM), DO LOTEAMENTO AEROPORTO, matriculado no Registro de Imóveis sob o nº 54.687, Município de Erechim, com área de 251,27m² (duzentos e cinquenta e um metros e vinte e sete decímetros quadrados), sem benfeitorias, confrontando: Ao Norte, na extensão de 10,58 metros, com o lote nº 09; Ao Sul, na extensão de 10,58 metros, com a Rua "B", onde faz frente; Ao Leste na extensão de 23,75 metros, com o lote nº 13; A Oeste na extensão de 23,75 metros, com o lote nº 15.

3. ANGELA MARIA DA ROSA RODRIGUES, brasileira, CPF 010.848.270-77, o LOTE 17 (DEZESSETE), DA QUADRA 03 (TRÊS), DO LOTEAMENTO AEROPORTO, matriculado no Registro de Imóveis sob o nº 54.687, Município de Erechim, com área de 257,41m² (duzentos e cinquenta e sete metros e quarenta e um decímetros quadrados), sem benfeitorias, confrontando: Ao Norte, na extensão de 10,58 metros, com o lote nº 06; Ao Sul, na extensão de 10,58 metros, com a Rua "C", onde faz frente; Ao Leste, na extensão de 24,33 metros, com o lote nº 16; A Oeste, na extensão de 24,33 metros, com o lote nº 18.

4. ANGELA MARIA PAIVA PADILHA, brasileira, RG 8090006621, CPF 018.714.890-24 e JEFERSON BORGES, brasileiro, RG 1094584313, o LOTE 22 (VINTE E DOIS), DA QUADRA 01 (UM), DO LOTEAMENTO AEROPORTO, matriculado no Registro de Imóveis sob o nº 54.687, Município de Erechim, com área de 251,75m² (duzentos e cinquenta e um metros e setenta e cinco decímetros quadrados), sem benfeitorias, confrontando: Ao Norte, na extensão de 10,60 metros, com o lote nº 01; Ao Sul, na extensão de 10,60 metros, com a Rua "B", onde faz frente; Ao Leste na extensão de 23,75 metros, com o lote nº 21; A Oeste na extensão de 23,75 metros, com a Rua Domingos Gollo.

5. CLAIR IVANETE RODRIGUES, brasileira, RG 1093859799, CPF 006.691.000-56 e GILMAR DOS SANTOS VIEIRA brasileiro, CPF 675.490.510-87, o LOTE 13 (TREZE), DA QUADRA 03 (TRÊS), DO LOTEAMENTO AEROPORTO, matriculado no Registro de Imóveis sob o nº 54.687, Município de Erechim, com área de 257,41m² (duzentos e cinquenta e sete metros e quarenta e um decímetros quadrados), sem benfeitorias, confrontando: Ao Norte, na extensão de 10,58 metros, com

FLs. 04

o lote nº 10; Ao Sul, na extensão de 10,58 metros, com a Rua "C", onde faz frente; Ao Leste, na extensão de 24,33 metros, com o lote nº 12; A Oeste, na extensão de 24,33 metros, com o lote nº 14.

6. CLARINES BASTOS, brasileira, RG 3063788743, CPF 583.233.250-49, o LOTE 11 (ONZE), DA QUADRA 03 (TRÊS), DO LOTEAMENTO AEROPORTO, matriculado no Registro de Imóveis sob o nº 54.687, Município de Erechim, com área de 257,30m² (duzentos e cinquenta e sete metros e trinta decímetros quadrados), sem benfeitorias, confrontando: Ao Norte, na extensão de 10,58 metros, com a Rua "B", onde faz frente; Ao Sul, na extensão de 10,58 metros, com o lote nº 12; Ao Leste, na extensão de 24,32 metros, com a Rua "D"; A Oeste, na extensão de 24,32 metros, com o lote nº 10.

7. CLEONICE DOS SANTOS, brasileira, RG 1089433989, CPF 016.166.560-85, e MARCOS ANTONIO DE OLIVEIRA, brasileiro, RG 8097114865, CPF 989.688.820-5, o LOTE 12 (DOZE), DA QUADRA 02 (DOIS), DO LOTEAMENTO AEROPORTO, matriculado no Registro de Imóveis sob o nº 54.687, Município de Erechim, com área de 251,27m² (duzentos e cinquenta e um metros e vinte e sete decímetros quadrados), sem benfeitorias Ao Norte, na extensão de 10,58 metros, com o lote nº 11; Ao Sul, na extensão de 10,58 metros, com a Rua "C", onde faz frente; Ao Leste, na extensão de 24,33 metros, com a Rua "D"; A Oeste, na extensão de 24,33 metros, com o lote nº 13.

8. DOMINGOS PEREIRA, brasileiro, RG 7058274941, CPF 982.701.840-04, o LOTE 05 (CINCO), DA QUADRA 02 (DOIS), DO LOTEAMENTO AEROPORTO, matriculado no Registro de Imóveis sob o nº 54.687, Município de Erechim, com área de 251,27m² (duzentos e cinquenta e um metros e vinte e sete decímetros quadrados), sem benfeitorias, confrontando: Ao Norte, na extensão de 10,58 metros, com a Rua "A", onde faz frente; Ao Sul, na extensão de 10,58 metros, com o lote nº 12; Ao Leste na extensão de 23,75 metros, com o lote nº 06; A Oeste na extensão de 23,75 metros, com o lote nº 04.

9. EGIDE ORTIZ DE GODOES, brasileira, RG 1111232268, CPF 014.404.240-12 e ADEMAR DE GODOES, brasileiro, RG 2066855962, CPF 944.236.360-34, o LOTE 09 (NOVE), DA QUADRA 02 (DOIS), DO LOTEAMENTO AEROPORTO, matriculado no Registro de Imóveis sob o nº 54.687, Município de Erechim, com área de 251,27m² (duzentos e cinquenta e um metros e vinte e sete decímetros quadrados), sem benfeitorias, confrontando: Ao Norte, na extensão de 10,58 metros, com o lote nº 08; Ao Sul, na extensão de 10,58 metros, com a Rua "B", onde faz frente; Ao Leste na extensão de 23,75 metros, com a Reserva Técnica; A Oeste na extensão de 23,75 metros, com o lote nº 10.

10. EINI MARIA ORTIZ , brasileira, RG 1077572053, CPF 924.834.450-04, o LOTE 13 (TREZE), DA QUADRA 02 (DOIS), DO LOTEAMENTO AEROPORTO, matriculado no Registro de Imóveis sob o nº 54.687, Município de Erechim, com área de 251,27m² (duzentos e cinquenta e um metros e vinte e sete decímetros quadrados), sem benfeitorias, confrontando: Ao Norte, na extensão de 10,58 metros, com o lote nº 04; Ao Sul, na extensão de 10,58 metros, com a Rua "B", onde faz frente; Ao Leste na extensão de 23,75 metros, com o lote nº 12; A Oeste na extensão de 23,75 metros, com o lote nº 14.

11. ELENA SALETE DA SILVA, brasileira, RG 4.598.891-9, CPF 021.253.869-17 e LEONIR KESCHNER AULER, brasileiro, RG 2108835352, CPF 024.632.340-08, o LOTE 15 (QUINZE), DA QUADRA 01 (UM), DO LOTEAMENTO AEROPORTO, matriculado no Registro de Imóveis

FLs. 05

sob o nº 54.687, Município de Erechim, com área de 251,27m² (duzentos e cinquenta e um metros e vinte e sete decímetros quadrados), sem benfeitorias, confrontando: Ao Norte, na extensão de 10,58 metros, com o lote nº 08; Ao Sul, na extensão de 10,58 metros, com a Rua "B", onde faz frente; Ao Leste na extensão de 23,75 metros, com o lote nº 14; A Oeste na extensão de 23,75 metros, com o lote nº 16.

12. ELIANE DA SILVA, brasileira, RG 9083328261, CPF 835.431.980-68 e VALDECIR MOREIRA, brasileiro, RG 7068399323, CPF 023.293.560-21, o LOTE 16 (DEZESSEIS), DA QUADRA 03 (TRÊS), DO LOTEAMENTO AEROPORTO, matriculado no Registro de Imóveis sob o nº 54.687, Município de Erechim, com área de 257,41m² (duzentos e cinquenta e sete metros e quarenta e um decímetros quadrados), sem benfeitorias, confrontando: Ao Norte, na extensão de 10,58 metros, com o lote nº 07; Ao Sul, na extensão de 10,58 metros, com a Rua "C", onde faz frente; Ao Leste, na extensão de 24,33 metros, com o lote nº 15; A Oeste, na extensão de 24,33 metros, com o lote nº 17.

13. ELISANDRA DO AMARAL CARDOSO, brasileira, RG 4106865134, CPF 025.721.040-75 e JEREMIAS TIAGO RODRIGUES, brasileiro, RG 1109197465, CPF 027.906.300-89, o LOTE 02 (DOIS), DA QUADRA 02 (DOIS), DO LOTEAMENTO AEROPORTO, matriculado no Registro de Imóveis sob o nº 54.687, Município de Erechim, com área de 251,27m² (duzentos e cinquenta e um metros e vinte e sete decímetros quadrados), sem benfeitorias, confrontando: Ao Norte, na extensão de 10,58 metros, com a Rua "A", onde faz frente; Ao Sul, na extensão de 10,58 metros, com o lote nº 15; Ao Leste na extensão de 23,75 metros, com o lote nº 03; A Oeste na extensão de 23,75 metros, com o lote nº 01.

14. ELISIANE TAISA DE CHAVES, brasileira, RG 2081030955, CPF 001.166.680-32 e VANDERLEI PEREIRA, brasileiro, RG 8086039735, CPF 006.504.290-52, o LOTE 10 (DEZ), DA QUADRA 01 (UM), DO LOTEAMENTO AEROPORTO, matriculado no Registro de Imóveis sob o nº 54.687, Município de Erechim, com área de 251,27m² (duzentos e cinquenta e um metros e vinte e sete decímetros quadrados), sem benfeitorias, confrontando: Ao Norte, na extensão de 10,58 metros, com a Rua "A", onde faz frente; Ao Sul, na extensão de 10,58 metros, com o lote nº 13; Ao Leste na extensão de 23,75 metros, com o lote nº 11; A Oeste na extensão de 23,75 metros, com o lote nº 09.

15. ENIR FATIMA DE VALLE BISQUE, brasileira, RG 8076544306, CPF 966.529.340-00 e CESAR ANTONIO BISQUE, brasileiro, RG 1060985015, CPF 881.956.600-10, o LOTE 06 (SEIS), DA QUADRA 03 (TRÊS), DO LOTEAMENTO AEROPORTO, matriculado no Registro de Imóveis sob o nº 54.687, Município de Erechim, com área de 257,30m² (duzentos e cinquenta e sete metros e trinta decímetros quadrados), sem benfeitorias, confrontando: Ao Norte, na extensão de 10,58 metros, com a Rua "B", onde faz frente; Ao Sul, na extensão de 10,58 metros, com o lote nº 17; Ao Leste, na extensão de 24,32 metros, com o lote nº 07; A Oeste, na extensão de 24,32 metros, com o lote nº 05.

16. EVANIR DIAS, brasileira, RG 1081518647, CPF 813.021.930-15 e SEBASTIÃO DIAS, brasileiro, RG 1099649566, o LOTE 04 (QUATRO), DA QUADRA 02 (DOIS), DO LOTEAMENTO AEROPORTO, matriculado no Registro de Imóveis sob o nº 54.687, Município de Erechim, com área de 251,27m² (duzentos e cinquenta e um metros e vinte e sete decímetros quadrados), sem benfeitorias, confrontando: Ao Norte, na extensão de 10,58 metros, com a Rua "A",

FLs. 06

onde faz frente; Ao Sul, na extensão de 10,58 metros, com o lote nº 13; Ao Leste na extensão de 23,75 metros, com o lote nº 05; A Oeste na extensão de 23,75 metros, com o lote nº 03.

17. FABIO FERREIRA DA SILVA, brasileiro, RG 7110439697, CPF 027.718.570-06, o LOTE 01 (UM), DA QUADRA 03 (TRÊS), DO LOTEAMENTO AEROPORTO, matriculado no Registro de Imóveis sob o nº 54.687, Município de Erechim, com área de 257,79m² (duzentos e cinquenta e sete metros e setenta e nove decímetros quadrados), sem benfeitorias, confrontando: Ao Norte, na extensão de 10,60 metros, com a Rua "B", onde faz frente; Ao Sul, na extensão de 10,60 metros, com o lote nº 22; Ao Leste, na extensão de 24,32 metros, com o lote nº 02; A Oeste, na extensão de 24,32 metros, com a Rua Domingos Gollo.

18. FERNANDA GOMES , brasileira, RG 1088026545, CPF 009.255.720-12 e JOSUE PEREIRA PROENÇA, brasileiro, RG 102087717, CPF 014.018.210-14, o LOTE 07 (SETE), DA QUADRA 03 (TRÊS), DO LOTEAMENTO AEROPORTO, matriculado no Registro de Imóveis sob o nº 54.687, Município de Erechim, com área de 257,30m² (duzentos e cinquenta e sete metros e trinta decímetros quadrados), sem benfeitorias, confrontando: Ao Norte, na extensão de 10,58 metros, com a Rua "B", onde faz frente; Ao Sul, na extensão de 10,58 metros, com o lote nº 16; Ao Leste, na extensão de 24,32 metros, com o lote nº 08; A Oeste, na extensão de 24,32 metros, com o lote nº 06.

19. FRANCINE CARLA ROJESKI, brasileira, RG 8107485586, CPF 021.531.050-05 e FABIANO PETRICH, brasileiro, RG 4086036326, CPF 012.191.180-28, o LOTE 06 (SEIS), DA QUADRA 01 (UM), DO LOTEAMENTO AEROPORTO, matriculado no Registro de Imóveis sob o nº 54.687, Município de Erechim, com área de 251,27m² (duzentos e cinquenta e um metros e vinte e sete decímetros quadrados), sem benfeitorias, confrontando: Ao Norte, na extensão de 10,58 metros, com a Rua "A", onde faz frente; Ao Sul, na extensão de 10,58 metros, com o lote nº 17; Ao Leste na extensão de 23,75 metros, com o lote nº 07; A Oeste na extensão de 23,75 metros, com o lote nº 05.

20. FRANCISCO DA LUZ, brasileiro, RG 5020608138, CPF 398.922.200-72, o LOTE 07 (SETE), DA QUADRA 02 (DOIS), DO LOTEAMENTO AEROPORTO, matriculado no Registro de Imóveis sob o nº 54.687, Município de Erechim, com área de 251,27m² (duzentos e cinquenta e um metros e vinte e sete decímetros quadrados), sem benfeitorias, confrontando: Ao Norte, na extensão de 10,58 metros, com a Rua "A", onde faz frente; Ao Sul, na extensão de 10,58 metros, com o lote nº 10; Ao Leste na extensão de 23,75 metros, com o lote nº 08; A Oeste na extensão de 23,75 metros, com o lote nº 06.

21. GENI BEATRIZ DE OLIVEIRA, brasileira, RG 5029603221, CPF 005.994.000-05, o LOTE 05 (CINCO), DA QUADRA 01 (UM), DO LOTEAMENTO AEROPORTO, matriculado no Registro de Imóveis sob o nº 54.687, Município de Erechim, com área de 251,27m² (duzentos e cinquenta e um metros e vinte e sete decímetros quadrados), sem benfeitorias, confrontando: Ao Norte, na extensão de 10,58 metros, com a Rua "A", onde faz frente; Ao Sul, na extensão de 10,58 metros, com o lote nº 18; Ao Leste na extensão de 23,75 metros, com o lote nº 06; A Oeste na extensão de 23,75 metros, com o lote nº 04.

22. GUILHERME ANTONIO GIRARDI, brasileiro, RG 8104020568, CPF 150.230.360-49, o LOTE 16 (DEZESSEIS), DA QUADRA 02 (DOIS), DO LOTEAMENTO AEROPORTO, matriculado no Registro de Imóveis sob o nº 54.687, Município de Erechim, com área de 251,27m² (duzentos e cinquenta e um metros e vinte e sete decímetros quadrados), sem benfeitorias, confrontando: Ao

FLs. 07

Norte, na extensão de 10,58 metros, com o lote nº 01; Ao Sul, na extensão de 10,58 metros, com a Rua "B", onde faz frente; Ao Leste na extensão de 23,75 metros, com o lote nº 15; A Oeste na extensão de 23,75 metros, com a Rua "D".

23. JAQUELINE ROCHELE POSSOBOM, brasileira, RG 4094588623, CPF 011.767.070-78 e LEANDRO LUIS POSSERA, brasileiro, RG 2077924641, CPF 002.419.660-98, o LOTE 02 (DOIS), DA QUADRA 03 (TRÊS), DO LOTEAMENTO AEROPORTO, matriculado no Registro de Imóveis sob o nº 54.687, Município de Erechim, com área de 257,30m² (duzentos e cinquenta e sete metros e trinta decímetros quadrados), sem benfeitorias, confrontando: Ao Norte, na extensão de 10,58 metros, com a Rua "B", onde faz frente; Ao Sul, na extensão de 10,58 metros, com o lote nº 21; Ao Leste, na extensão de 24,32 metros, com o lote nº 03; A Oeste, na extensão de 24,32 metros, com o lote nº 01.

24. JAQUELINE RODRIGUES DA ROSA, brasileira, RG 3083334544, CPF 008.691.050-78 e ELIANDRO BAZI, brasileiro, RG 50750317311, CPF 943.573.230-53, o LOTE 05 (CINCO), DA QUADRA 03 (TRÊS), DO LOTEAMENTO AEROPORTO, matriculado no Registro de Imóveis sob o nº 54.687, Município de Erechim, com área de 257,30m² (duzentos e cinquenta e sete metros e trinta decímetros quadrados), sem benfeitorias, confrontando: Ao Norte, na extensão de 10,58 metros, com a Rua "B", onde faz frente; Ao Sul, na extensão de 10,58 metros, com o lote nº 18; Ao Leste, na extensão de 24,32 metros, com o lote nº 06; A Oeste, na extensão de 24,32 metros, com o lote nº 04.

25. JOÃO PEDRO CUSTÓDIO, brasileiro, RG 1021266621, CPF 328.063.370-20, o LOTE 06 (SEIS), DA QUADRA 02 (DOIS), DO LOTEAMENTO AEROPORTO, matriculado no Registro de Imóveis sob o nº 54.687, Município de Erechim, com área de 251,27m² (duzentos e cinquenta e um metros e vinte e sete decímetros quadrados), sem benfeitorias, confrontando: Ao Norte, na extensão de 10,58 metros, com a Rua "A", onde faz frente; Ao Sul, na extensão de 10,58 metros, com o lote nº 11; Ao Leste na extensão de 23,75 metros, com o lote nº 07; A Oeste na extensão de 23,75 metros, com o lote nº 05.

26. JOSÉ POSSOBOM., brasileiro, RG 1038777726, CPF 398.197.520-00, o LOTE 03 (TRÊS), DA QUADRA 03 (TRÊS), DO LOTEAMENTO AEROPORTO, matriculado no Registro de Imóveis sob o nº 54.687, Município de Erechim, com área de 257,30m² (duzentos e cinquenta e sete metros e trinta decímetros quadrados), sem benfeitorias, confrontando: Ao Norte, na extensão de 10,58 metros, com a Rua "B", onde faz frente; Ao Sul, na extensão de 10,58 metros, com o lote nº 20; Ao Leste, na extensão de 24,32 metros, com o lote nº 04; A Oeste, na extensão de 24,32 metros, com o lote nº 02.

27. JUCIMARA RODRIGUES BORGES, brasileira, RG 7097600501, CPF nº 011.510.350-33 e NILSON ROGERIO DOS SANTOS, brasileiro, RG 5066851411, o LOTE 21 (VINTE E UM), DA QUADRA 03 (TRÊS), DO LOTEAMENTO AEROPORTO, matriculado no Registro de Imóveis sob o nº 54.687, Município de Erechim, com área de 257,41m² (duzentos e cinquenta e sete metros e quarenta e um decímetros quadrados), sem benfeitorias, confrontando: Ao Norte, na extensão de 10,58 metros, com o lote nº 02; Ao Sul, na extensão de 10,58 metros, com a Rua "C", onde faz frente; Ao Leste, na extensão de 24,33 metros, com o lote nº 20; A Oeste, na extensão de 24,33 metros, com o lote nº 22.

FLs. 08

28. JUREMA ALVES, brasileira, RG 20550988641, CPF 772.691.600-15, o LOTE 09 (NOVE), DA QUADRA 03 (TRÊS), DO LOTEAMENTO AEROPORTO, matriculado no Registro de Imóveis sob o nº 54.687, Município de Erechim, com área de 257,30m² (duzentos e cinquenta e sete metros e trinta decímetros quadrados), sem benfeitorias, confrontando: Ao Norte, na extensão de 10,58 metros, com a Rua "B", onde faz frente; Ao Sul, na extensão de 10,58 metros, com o lote nº 14; Ao Leste, na extensão de 24,32 metros, com o lote nº 10; A Oeste, na extensão de 24,32 metros, com o lote nº 08.

29. JUREMA RODRIGUES, brasileira, RG 7108832721, CPF 026.306.620-71, o LOTE 03 (TRÊS), DA QUADRA 02 (DOIS), DO LOTEAMENTO AEROPORTO, matriculado no Registro de Imóveis sob o nº 54.687, Município de Erechim, com área de 251,27m² (duzentos e cinquenta e um metros e vinte e sete decímetros quadrados), sem benfeitorias, confrontando: Ao Norte, na extensão de 10,58 metros, com a Rua "A", onde faz frente; Ao Sul, na extensão de 10,58 metros, com o lote nº 14; Ao Leste na extensão de 23,75 metros, com o lote nº 04; A Oeste na extensão de 23,75 metros, com o lote nº 02.

30. LARISSA FACCIO CICHOTA, brasileira, RG 9098386049, CPF 019.017.310-65 e FABIO PETRICH, brasileiro, RG 6091324647, CPF 012.204.960-81, o LOTE 04 (QUATRO), DA QUADRA 01 (UM), DO LOTEAMENTO AEROPORTO, matriculado no Registro de Imóveis sob o nº 54.687, Município de Erechim, com área de 251,27m² (duzentos e cinquenta e um metros e vinte e sete decímetros quadrados), sem benfeitorias, confrontando: Ao Norte, na extensão de 10,58 metros, com a Rua "A", onde faz frente; Ao Sul, na extensão de 10,58 metros, com o lote nº 19; Ao Leste na extensão de 23,75 metros, com o lote nº 05; A Oeste na extensão de 23,75 metros, com o lote nº 03.

31. LEDENIR DE SOUZA DA SILVA, brasileira, RG 8097599438, CPF 013.448.448-1 e JOSÉ LIBÉRTO CORREA DA SILVA, brasileiro, RG 3060993131, CPF 920.937.280-87, o LOTE 20 (VINTE), DA QUADRA 03 (TRÊS), DO LOTEAMENTO AEROPORTO, matriculado no Registro de Imóveis sob o nº 54.687, Município de Erechim, com área de 257,41m² (duzentos e cinquenta e sete metros e quarenta e um decímetros quadrados), sem benfeitorias, confrontando: Ao Norte, na extensão de 10,58 metros, com o lote nº 03; Ao Sul, na extensão de 10,58 metros, com a Rua "C", onde faz frente; Ao Leste, na extensão de 24,33 metros, com o lote nº 19; A Oeste, na extensão de 24,33 metros, com o lote nº 21.

32. LENIR TORRES, brasileira, RG 1060897095, CPF 656.423.250-00 e ROGERIO DA SILVA, brasileiro, RG 1058277871, CPF 638.179.500-04, o LOTE 20 (VINTE), DA QUADRA 01 (UM), DO LOTEAMENTO AEROPORTO, matriculado no Registro de Imóveis sob o nº 54.687, Município de Erechim, com área de 251,27m² (duzentos e cinquenta e um metros e vinte e sete decímetros quadrados), sem benfeitorias, confrontando: Ao Norte, na extensão de 10,58 metros, com o lote nº 03; Ao Sul, na extensão de 10,58 metros, com a Rua "B", onde faz frente; Ao Leste na extensão de 23,75 metros, com o lote nº 19; A Oeste na extensão de 23,75 metros, com o lote nº 21.

33. LORI HOFMANN, brasileira, RG 6048176091, CPF 883.390.170-04, o LOTE 08 (OITO), DA QUADRA 03 (TRÊS), DO LOTEAMENTO AEROPORTO, matriculado no Registro de Imóveis sob o nº 54.687, Município de Erechim, com área de 257,30m² (duzentos e cinquenta e sete metros e trinta decímetros quadrados), sem benfeitorias, confrontando: Ao Norte, na extensão de 10,58 metros, com a Rua "B", onde faz frente; Ao Sul, na extensão de 10,58 metros, com o lote nº 15; Ao

Leste, na extensão de 24,32 metros, com o lote nº 09; A Oeste, na extensão de 24,32 metros, com o lote nº 07.

34. LUANA NIENOW DE SOUZA, brasileira, RG 7109916961, CPF 032.807.690-27 e GIOVANI PETRICH DA ROSA, brasileiro, RG 3100628787, CPF 021.481.000-33, o LOTE 18 (DEZOITO), DA QUADRA 03 (TRÊS), DO LOTEAMENTO AEROPORTO, matriculado no Registro de Imóveis sob o nº 54.687, Município de Erechim, com área de 257,41m² (duzentos e cinquenta e sete metros e quarenta e um decímetros quadrados), sem benfeitorias, confrontando: Ao Norte, na extensão de 10,58 metros, com o lote nº 05; Ao Sul, na extensão de 10,58 metros, com a Rua "C", onde faz frente; Ao Leste, na extensão de 24,33 metros, com o lote nº 17; A Oeste, na extensão de 24,33 metros, com o lote nº 19.

35. LURDES DE QUADROS, brasileira, RG 1092813011, CPF 010.081.680-09, o LOTE 12 (DOZE), DA QUADRA 01 (UM), DO LOTEAMENTO AEROPORTO, matriculado no Registro de Imóveis sob o nº 54.687, Município de Erechim, com área de 251,27m² (duzentos e cinquenta e um metros e vinte e sete decímetros quadrados), sem benfeitorias, confrontando: Ao Norte, na extensão de 10,58 metros, com o lote nº 11; Ao Sul, na extensão de 10,58 metros, com a Rua "B", onde faz frente; Ao Leste na extensão de 23,75 metros, com a Rua "D"; A Oeste na extensão de 23,75 metros, com o lote nº 13.

36. LYDIA PETRICH, brasileira, RG 1029594262, CPF 565.717.630-87, o LOTE 22 (VINTE E DOIS), DA QUADRA 03 (TRÊS), DO LOTEAMENTO AEROPORTO, matriculado no Registro de Imóveis sob o nº 54.687, Município de Erechim, com área de 257,89m² (duzentos e cinquenta e sete metros e oitenta e nove decímetros quadrados), sem benfeitorias, confrontando: Ao Norte, na extensão de 10,60 metros, com o lote nº 01; Ao Sul, na extensão de 10,60 metros, com a Rua "C", onde faz frente; Ao Leste, na extensão de 24,33 metros, com o lote nº 21; A Oeste, na extensão de 24,33 metros, com a Rua Domingos Gollo.

37. MARIA DE LURDES OLIVEIRA, brasileira, RG 6110498273, CPF 026.111.070-50, o LOTE 08 (OITO), DA QUADRA 01 (UM), DO LOTEAMENTO AEROPORTO, matriculado no Registro de Imóveis sob o nº 54.687, Município de Erechim, com área de 251,27m² (duzentos e cinquenta e um metros e vinte e sete decímetros quadrados), sem benfeitorias, confrontando: Ao Norte, na extensão de 10,58 metros, com a Rua "A", onde faz frente; Ao Sul, na extensão de 10,58 metros, com o lote nº 15; Ao Leste na extensão de 23,75 metros, com o lote nº 09; A Oeste na extensão de 23,75 metros, com o lote nº 07.

38. MARIA EDITE XAVIER DA FONSECA, brasileira, RG 4027488181, CPF 370.054.489-87, o LOTE 12 (DOZE), DA QUADRA 03 (TRÊS), DO LOTEAMENTO AEROPORTO, matriculado no Registro de Imóveis sob o nº 54.687, Município de Erechim, com área de 257,41m² (duzentos e cinquenta e sete metros e quarenta e um decímetros quadrados), sem benfeitorias, confrontando: Ao Norte, na extensão de 10,58 metros, com o lote nº 11; Ao Sul, na extensão de 10,58 metros, com a Rua "C", onde faz frente; Ao Leste, na extensão de 24,33 metros, com a Rua "D"; A Oeste, na extensão de 24,33 metros, com o lote nº 13.

39. MARISA FATIMA BERNARDON, brasileira, RG 1028511531, CPF 504.408.020-91, LOTE 21 (VINTE E UM), DA QUADRA 01 (UM), DO LOTEAMENTO AEROPORTO, matriculado no Registro de Imóveis sob o nº 54.687, Município de Erechim, com área de 251,27m² (duzentos e

FLs. 10

cinquenta e um metros e vinte e sete decímetros quadrados), sem benfeitorias, confrontando: Ao Norte, na extensão de 10,58 metros, com o lote nº 02; Ao Sul, na extensão de 10,58 metros, com a Rua "B", onde faz frente; Ao Leste na extensão de 23,75 metros, com o lote nº 20; A Oeste na extensão de 23,75 metros, com o lote nº 22.

40. MARINES GIGOLETTE, brasileira, RG 9078044162, CPF 008.484.390-07, o LOTE 16 (DEZESSEIS), DA QUADRA 01 (UM), DO LOTEAMENTO AEROPORTO, matriculado no Registro de Imóveis sob o nº 54.687, Município de Erechim, com área de 251,27m² (duzentos e cinquenta e um metros e vinte e sete decímetros quadrados), sem benfeitorias, confrontando: Ao Norte, na extensão de 10,58 metros, com o lote nº 07; Ao Sul, na extensão de 10,58 metros, com a Rua "B", onde faz frente; Ao Leste na extensão de 23,75 metros, com o lote nº 15; A Oeste na extensão de 23,75 metros, com o lote nº 17.

41. MARINEZ GASPARETTO, brasileira, RG 8003888537, CPF 000.185.360-00 e ADEMIR RODRIGUES DE PAULA, brasileiro, RG 6054857153, CPF 706.499.440-20, o LOTE 14 (QUATORZE), DA QUADRA 03 (TRÊS), DO LOTEAMENTO AEROPORTO, matriculado no Registro de Imóveis sob o nº 54.687, Município de Erechim, com área de 257,41m² (duzentos e cinquenta e sete metros e quarenta e um decímetros quadrados), sem benfeitorias, confrontando: Ao Norte, na extensão de 10,58 metros, com o lote nº 09; Ao Sul, na extensão de 10,58 metros, com a Rua "C", onde faz frente; Ao Leste, na extensão de 24,33 metros, com o lote nº 13; A Oeste, na extensão de 24,33 metros, com o lote nº 15.

42. MARISTELA RODRIGUES, brasileira, RG 2058469418, CPF 766.838.690-49, o LOTE 04 (QUATRO), DA QUADRA 03 (TRÊS), DO LOTEAMENTO AEROPORTO, matriculado no Registro de Imóveis sob o nº 54.687, Município de Erechim, com área de 257,30m² (duzentos e cinquenta e sete metros e trinta decímetros quadrados), sem benfeitorias, confrontando: Ao Norte, na extensão de 10,58 metros, com a Rua "B", onde faz frente; Ao Sul, na extensão de 10,58 metros, com o lote nº 19; Ao Leste, na extensão de 24,32 metros, com o lote nº 05; A Oeste, na extensão de 24,32 metros, com o lote nº 03.

43. MARLI GIASSON PAIVA, brasileira, RG 4057365373, CPF 654.274.910-15 e JOSE CARLOS PAIVA, brasileiro, RG 7050696082, CPF 588.982.710-34, o LOTE 18 (DEZOITO), DA QUADRA 01 (UM), DO LOTEAMENTO AEROPORTO, matriculado no Registro de Imóveis sob o nº 54.687, Município de Erechim, com área de 251,27m² (duzentos e cinquenta e um metros e vinte e sete decímetros quadrados), sem benfeitorias, confrontando: Ao Norte, na extensão de 10,58 metros, com o lote nº 05; Ao Sul, na extensão de 10,58 metros, com a Rua "B", onde faz frente; Ao Leste na extensão de 23,75 metros, com o lote nº 17; A Oeste na extensão de 23,75 metros, com o lote nº 19.

44. NEUSA APARECIDA MATIAS, brasileira, RG 8057922232, CPF 627.186.300-00, o LOTE 01 (UM), DA QUADRA 02 (DOIS), DO LOTEAMENTO AEROPORTO, matriculado no Registro de Imóveis sob o nº 54.687, Município de Erechim, com área de 251,27m² (duzentos e cinquenta e um metros e vinte e sete decímetros quadrados), sem benfeitorias, confrontando: Ao Norte, na extensão de 10,58 metros, com a Rua "A", onde faz frente; Ao Sul, na extensão de 10,58 metros, com o lote nº 16; Ao Leste na extensão de 23,75 metros, com o lote nº 02; A Oeste na extensão de 23,75 metros, com a Rua "D".

FLs.

45. NEUSA FATIMA DE OLIVEIRA, brasileira, RG 3074881107, CPF 13.746.770-27 e ALDERI BAZI, brasileiro, RG 1051408209, CPF 601.222.420-68, o LOTE 15 (QUINZE), DA QUADRA 03 (TRÊS), DO LOTEAMENTO AEROPORTO, matriculado no Registro de Imóveis sob o nº 54.687, Município de Erechim, com área de 257,41m² (duzentos e cinquenta e sete metros e quarenta e um decímetros quadrados), sem benfeitorias, confrontando: Ao Norte, na extensão de 10,58 metros, com o lote nº 08; Ao Sul, na extensão de 10,58 metros, com a Rua "C", onde faz frente; Ao Leste, na extensão de 24,33 metros, com o lote nº 14; A Oeste, na extensão de 24,33 metros, com o lote nº 16.

46. NEVILE ALINE CHAGAS DE MORAES, brasileira, RG 5091328756, CPF 017.904.450-86 e RUDINEI JORGE DOS SANTOS, brasileiro, RG 5091327634, CPF 011.710.980-06, o LOTE 14 (QUATORZE), DA QUADRA 02 (DOIS), DO LOTEAMENTO AEROPORTO, matriculado no Registro de Imóveis sob o nº 54.687, Município de Erechim, com área de 251,27m² (duzentos e cinquenta e um metros e vinte e sete decímetros quadrados), sem benfeitorias, confrontando: Ao Norte, na extensão de 10,58 metros, com o lote nº 03; Ao Sul, na extensão de 10,58 metros, com a Rua "B", onde faz frente; Ao Leste na extensão de 23,75 metros, com o lote nº 13; A Oeste na extensão de 23,75 metros, com o lote nº 15.

47. NILCE ROSANE DOS SANTOS , brasileira, RG 6086024962, CPF 023.215.120-24 e SEBASTIÃO DO AMARAL, brasileiro, RG 409281027, CPF 023.215.160-11, o LOTE 02 (DOIS), DA QUADRA 01 (UM), DO LOTEAMENTO AEROPORTO, matriculado no Registro de Imóveis sob o nº 54.687, Município de Erechim, com área de 251,27m² (duzentos e cinquenta e um metros e vinte e sete decímetros quadrados), sem benfeitorias, confrontando: Ao Norte, na extensão de 10,58 metros, com a Rua "A", onde faz frente; Ao Sul, na extensão de 10,58 metros, com o lote nº 21; Ao Leste na extensão de 23,75 metros, com o lote nº 03; A Oeste na extensão de 23,75 metros, com o lote nº 01.

48. OLIVIA CLEMENTINA FRANÇA ZELAK, brasileira, RG 6.106.015, CPF 832.433.990-68 e CLAUDIO ZELAK, brasileiro, RG 6.106.014, CPF 966.824.850-34, o LOTE 11 (ONZE), DA QUADRA 01 (UM), DO LOTEAMENTO AEROPORTO, matriculado no Registro de Imóveis sob o nº 54.687, Município de Erechim, com área de 251,27m² (duzentos e cinquenta e um metros e vinte e sete decímetros quadrados), sem benfeitorias, confrontando: Ao Norte, na extensão de 10,58 metros, com a Rua "A", onde faz frente; Ao Sul, na extensão de 10,58 metros, com o lote nº 12; Ao Leste na extensão de 23,75 metros, com a Rua "D"; A Oeste na extensão de 23,75 metros, com o lote nº 10.

49. REJANE SALETE TEIXEIRA, brasileira, RG 5.237.824-1, CPF 006.362.940-21 e JAIR DA ROSA, brasileiro, RG 2.322.755-9 , CPF 770.777.849-91, o LOTE 11 (ONZE), DA QUADRA 02 (DOIS), DO LOTEAMENTO AEROPORTO, matriculado no Registro de Imóveis sob o nº 54.687, Município de Erechim, com área de 251,27m² (duzentos e cinquenta e um metros e vinte e sete decímetros quadrados), sem benfeitorias, confrontando: Ao Norte, na extensão de 10,58 metros, com o lote nº 06; Ao Sul, na extensão de 10,58 metros, com a Rua "B", onde faz frente; Ao Leste na extensão de 23,75 metros, com o lote nº 10, A Oeste na extensão de 23,75 metros, com o lote nº 12.

50. RITA SALETE DE OLIVEIRA, brasileira, RG 12/R-2.434.6918, CPF 001.336.450-29 e FERMINO PORTES DE OLIVEIRA, brasileiro, RG 7030404896, CPF 150.596.500-49, o LOTE 10 (DEZ), DA QUADRA 03 (TRÊS), DO LOTEAMENTO AEROPORTO, matriculado no Registro de

FLs. 12

Imóveis sob o nº 54.687, Município de Erechim, com área de 257,30m² (duzentos e cinquenta e sete metros e trinta decímetros quadrados), sem benfeitorias, confrontando: Ao Norte, na extensão de 10,58 metros, com a Rua "B", onde faz frente; Ao Sul, na extensão de 10,58 metros, com o lote nº 113; Ao Leste, na extensão de 24,32 metros, com o lote nº 11; A Oeste, na extensão de 24,32 metros, com o lote nº 09.

51. SALETE GUIMARAES, brasileira, RG 1075744092, CPF 932.390.090-72, o LOTE 15 (QUINZE), DA QUADRA 02 (DOIS), DO LOTEAMENTO AEROPORTO, matriculado no Registro de Imóveis sob o nº 54.687, Município de Erechim, com área de 251,27m² (duzentos e cinquenta e um metros e vinte e sete decímetros quadrados), sem benfeitorias, confrontando: Ao Norte, na extensão de 10,58 metros, com o lote nº 02; Ao Sul, na extensão de 10,58 metros, com a Rua "B", onde faz frente; Ao Leste na extensão de 23,75 metros, com o lote nº 14; A Oeste na extensão de 23,75 metros, com o lote nº 16.

52. SALETE IVONE DIAS, brasileira, RG 2097110461, CPF 027.131.850-33, o LOTE 17 (DEZESSETE), DA QUADRA 01 (UM), DO LOTEAMENTO AEROPORTO, matriculado no Registro de Imóveis sob o nº 54.687, Município de Erechim, com área de 251,27m² (duzentos e cinquenta e um metros e vinte e sete decímetros quadrados), sem benfeitorias, confrontando: Ao Norte, na extensão de 10,58 metros, com o lote nº 06; Ao Sul, na extensão de 10,58 metros, com a Rua "B", onde faz frente; Ao Leste na extensão de 23,75 metros, com o lote nº 16; A Oeste na extensão de 23,75 metros, com o lote nº 18.

53. SANDRA APARECIDA OLIVEIRA DE QUADROS, brasileira, RG 3050695901, CPF 588.982.120-20 e VOLNEI ROSA DE QUADROS, brasileiro, RG 5045568283, CPF 614.554.230-68, o LOTE 09 (NOVE), DA QUADRA 01 (UM), DO LOTEAMENTO AEROPORTO, matriculado no Registro de Imóveis sob o nº 54.687, Município de Erechim, com área de 251,27m² (duzentos e cinquenta e um metros e vinte e sete decímetros quadrados), sem benfeitorias, confrontando: Ao Norte, na extensão de 10,58 metros, com a Rua "A", onde faz frente; Ao Sul, na extensão de 10,58 metros, com o lote nº 14; Ao Leste na extensão de 23,75 metros, com o lote nº 10; A Oeste na extensão de 23,75 metros, com o lote nº 08.

54. SILVIA MARIA LEANDRO, brasileira, RG 1077911582, CPF 022.192.870-76 e ROGERIO DA SILVA, brasileiro, RG 4060818079, CPF 769.369.370-04, o LOTE 13 (TREZE), DA QUADRA 01 (UM), DO LOTEAMENTO AEROPORTO, matriculado no Registro de Imóveis sob o nº 54.687, Município de Erechim, com área de 251,27m² (duzentos e cinquenta e um metros quadrados e vinte e sete decímetros quadrados), sem benfeitorias, confrontando: Ao Norte, na extensão de 10,58 metros, com o lote nº 10; Ao Sul, na extensão de 10,58 metros, com a Rua "B", onde faz frente; Ao Leste na extensão de 23,75 metros, com o lote nº 12; A Oeste na extensão de 23,75 metros, com o lote nº 14.

55. SIRLEI VARGAS, brasileira, RG 1058397066, CPF 572.860.510-91, o LOTE 07 (SETE), DA QUADRA 01 (UM), DO LOTEAMENTO AEROPORTO, matriculado no Registro de Imóveis sob o nº 54.687, Município de Erechim, com área de 251,27m² (duzentos e cinquenta e um metros e vinte e sete decímetros quadrados), sem benfeitorias, confrontando: Ao Norte, na extensão de 10,58 metros, com a Rua "A", onde faz frente; Ao Sul, na extensão de 10,58 metros, com o lote nº 16; Ao Leste na extensão de 23,75 metros, com o lote nº 08; A Oeste na extensão de 23,75 metros, com o lote nº 06.

FLs. 13

56. SONIA MARLI ROSSET, brasileira, Carteira de Identidade nº 1057397042, CPF 500.369.980-87, o LOTE 01 (UM), DA QUADRA 01 (UM), DO LOTEAMENTO AEROPORTO, matriculado no Registro de Imóveis sob o nº 54.687, Município de Erechim, com área de 251,75m² (duzentos e cinquenta e um metros quadrados e setenta e cinco decímetros quadrados), sem benfeitorias, confrontando: Ao Norte, na extensão de 10,60 metros, com a Rua "A", onde faz frente; Ao Sul, na extensão de 10,60 metros, com o lote nº 22; Ao Leste, na extensão de;23,75 metros, com o lote nº 02; A Oeste, na extensão de .23,75 metros, com a Rua Domingos Gollo.

57. VANDERLEIA NUNES, brasileira, RG 3093999658, CPF 006.978.200-84, o LOTE 19 (DEZENOVE), DA QUADRA 01 (UM), DO LOTEAMENTO AEROPORTO, matriculado no Registro de Imóveis sob o nº 54.687, Município de Erechim, com área de 251,27m² (duzentos e cinquenta e um metros e vinte e sete decímetros quadrados), sem benfeitorias, confrontando: Ao Norte, na extensão de 10,58 metros, com o lote nº 04; Ao Sul, na extensão de 10,58 metros, com a Rua "B", onde faz frente; Ao Leste na extensão de 23,75 metros, com o lote nº 18; A Oeste na extensão de 23,75 metros, com o lote nº 20.

58. VILMA LEHR, brasileira, RG 7053539669, CPF 560.112.530-91 e VALDECIR EDISON PETRICH, brasileiro, RG 2058267689, CPF 027.220.530-39, o LOTE 03 (TRÊS), DA QUADRA 01 (UM), DO LOTEAMENTO AEROPORTO, matriculado no Registro de Imóveis sob o nº 54.687, Município de Erechim, com área de 251,27m² (duzentos e cinquenta e um metros quadrados e vinte e sete decímetros quadrados), sem benfeitorias, confrontando: Ao Norte, na extensão de 10,58 metros, com a Rua "A", onde faz frente; Ao Sul, na extensão de 10,58 metros, com o lote nº 20; Ao Leste na extensão de 23,75 metros, com o lote nº 04; A Oeste na extensão de 23,75 metros, com o lote nº 02.

Art. 5º Em relação aos mutuários abaixo relacionados, a concessão de uso oneroso será vitalício. Após o falecimento do mutuário, o imóvel retornará ao Município de Erechim, não gerando aos herdeiros ou ao cônjuge meeiro qualquer espécie de direito sobre o referido bem, nem mesmo ressarcimento a eventuais benfeitorias úteis ou necessárias:

1. ISAURA BARBOSA DA SILVA, brasileira, RG 7054182824, CPF 768.294.480-34, LOTE 08 (OITO), DA QUADRA 02 (DOIS), DO LOTEAMENTO AEROPORTO, matriculado no Registro de Imóveis sob o nº 54.687, Município de Erechim, com área de 251,27m² (duzentos e cinquenta e um metros e vinte e sete decímetros quadrados), sem benfeitorias, confrontando: Ao Norte, na extensão de 10,58 metros, com a Rua "A", onde faz frente; Ao Sul, na extensão de 10,58 metros, com o lote nº 09; Ao Leste na extensão de 23,75 metros, com a Reserva Técnica; A Oeste na extensão de 23,75 metros, com o lote nº 07

2. VALDEMAR RODRIGUES DE GODOIS, brasileiro, RG 2032202679, CPF 458.419.260-04, o LOTE 10 (DEZ), DA QUADRA 02 (DOIS), DO LOTEAMENTO AEROPORTO, matriculado no Registro de Imóveis sob o nº 54.687, Município de Erechim, com área de 251,27m² (duzentos e cinquenta e um metros e vinte e sete decímetros quadrados), sem benfeitorias, confrontando: Ao Norte, na extensão de 10,58 metros, com o lote nº 07; Ao Sul, na extensão de 10,58 metros, com a Rua "B", onde faz frente; Ao Leste na extensão de 23,75 metros, com o lote nº 09
A Oeste na extensão de 23,75 metros, com o lote nº 11.

FLs. 14

§1° Nos casos de concessão de uso oneroso vitalício, ocorrendo o falecimento do(s) mutuário(s) antes do término do pagamento das mensalidades previstas no art. 1°, restará remitido eventual saldo devedor, com a consequente retomada do imóvel pelo Município de Erechim, independentemente de qualquer notificação ou interpelação.

Art. 6° – Fica autorizada as devidas averbações junto as matrículas do Registro de Imóveis de Erechim, sendo que as despesas decorrentes correrão por conta do Poder Executivo Municipal.

Art. 7° Revogam-se as disposições em contrário.

Art. 8° Esta Lei entra em vigor na data de sua publicação.

Prefeitura Municipal de Erechim/RS, 13 de abril de 2011.

Paulo Alfredo Polis
Prefeito Municipal

Estado do Rio Grande do Sul
MUNICIPIO DE ERECHIM
PREFEITURA MUNICIPAL
Praça da Bandeira, 354
Fone: (54) 3520 7000
99700-000 Erechim – RS

FLs. 15

J U S T I F I C A T I V A

O presente projeto de lei dispõe sobre a concessão de uso oneroso do Loteamento Aeroporto, destinado a famílias em vulnerabilidade social e situadas em áreas de risco.

O pedido está embasado na necessidade de regulamentar a concessão do uso oneroso dos lotes aos mutuários, estabelecendo as obrigações que deverão ser cumpridas por conta da concessão.

Durante a concessão, o mutuário deve observar as obrigações impostas nesta legislação, sob pena do imóvel retornar ao município.

A propriedade do imóvel só passa aos mutuários, posterior ao prazo de 60 meses, com o total adimplemento das prestações pactuadas, sendo responsabilidade do mutuário o encaminhamento da escrituração e registro do imóvel, bem como, os encargos decorrentes destes atos.

Diante do exposto, contamos com a especial atenção dos nobres Vereadores do Poder Legislativo para apreciação e deliberação positiva da matéria apresentada.

Prefeitura Municipal de Erechim/RS, 13 de abril de 2011.

Paulo Alfredo Polis
Prefeito Municipal

P.M. ERECHIM
Fls. 20
Protocolo

FLs.

SITUAÇÃO

ÁREA DE PRESERVAÇÃO (APP)	7.709,9852m2	17,13
ÁREA RESERVA TÉCNICA	6.114,6600m2	13,58
ÁREA VERDE	4.502,9000m2	10,00
ÁREA DOS LOTES	17.520,7048m2	38,92

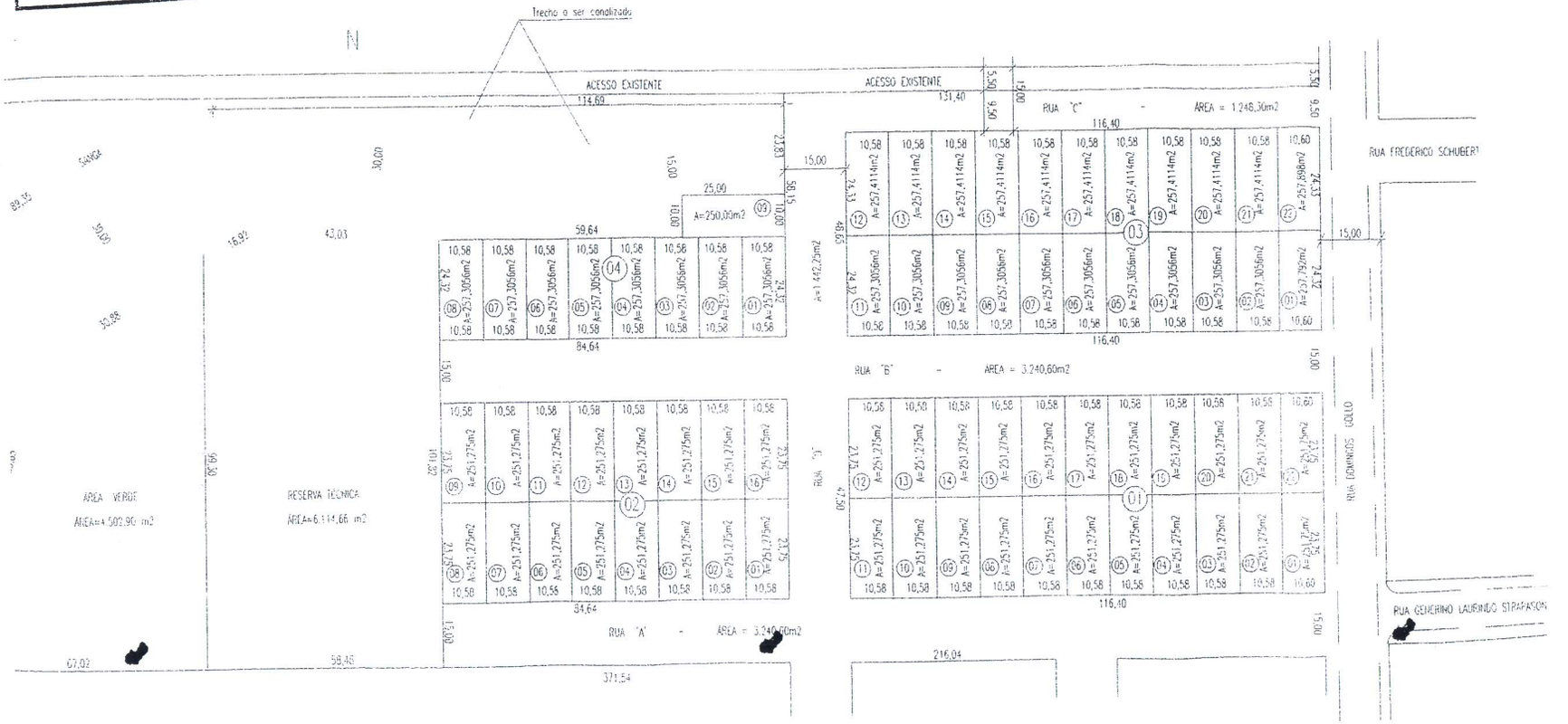

LOCALIZAÇÃO DOS LOTES

ESC: 1:100

TÍTULO: LOTEAMENTO SOCIAL A

OBJETIVO: LOTEAMENTO SOCIAL

IMÓVEL: CHÁCARAS Nº 103 E 10

PROPRIETÁRIOS: MUNICIPIO DE ERECHIM

LOCALIDADE: Chácara nº 103 e
Domingos Gollo - Bairro

PROPRIETÁRIOS:

FLS. 17

P.M. ERECHIM
Fls. 21
Protocolo

PLANILHA D
ÁREA DA CHÁCARA n°
ÁREA DA CHÁCARA n°
ÁREA TOT
AREA DA RU
ÁREA DA RU
ÁREA DA RU
ÁREA DA RU
ÁREA DE PRESERVAÇÃO
AREA RESERVA TÉ
ÁREA V
ÁREA DOS L

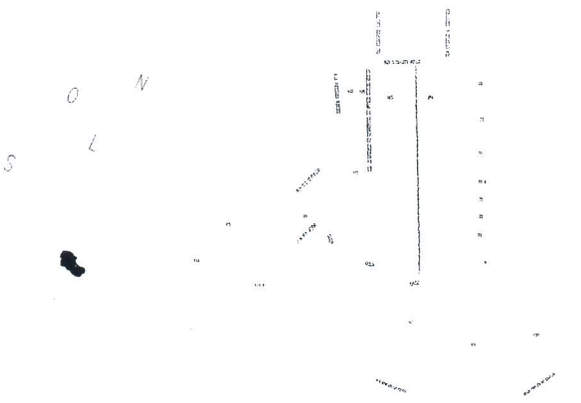

SITUAÇÃO

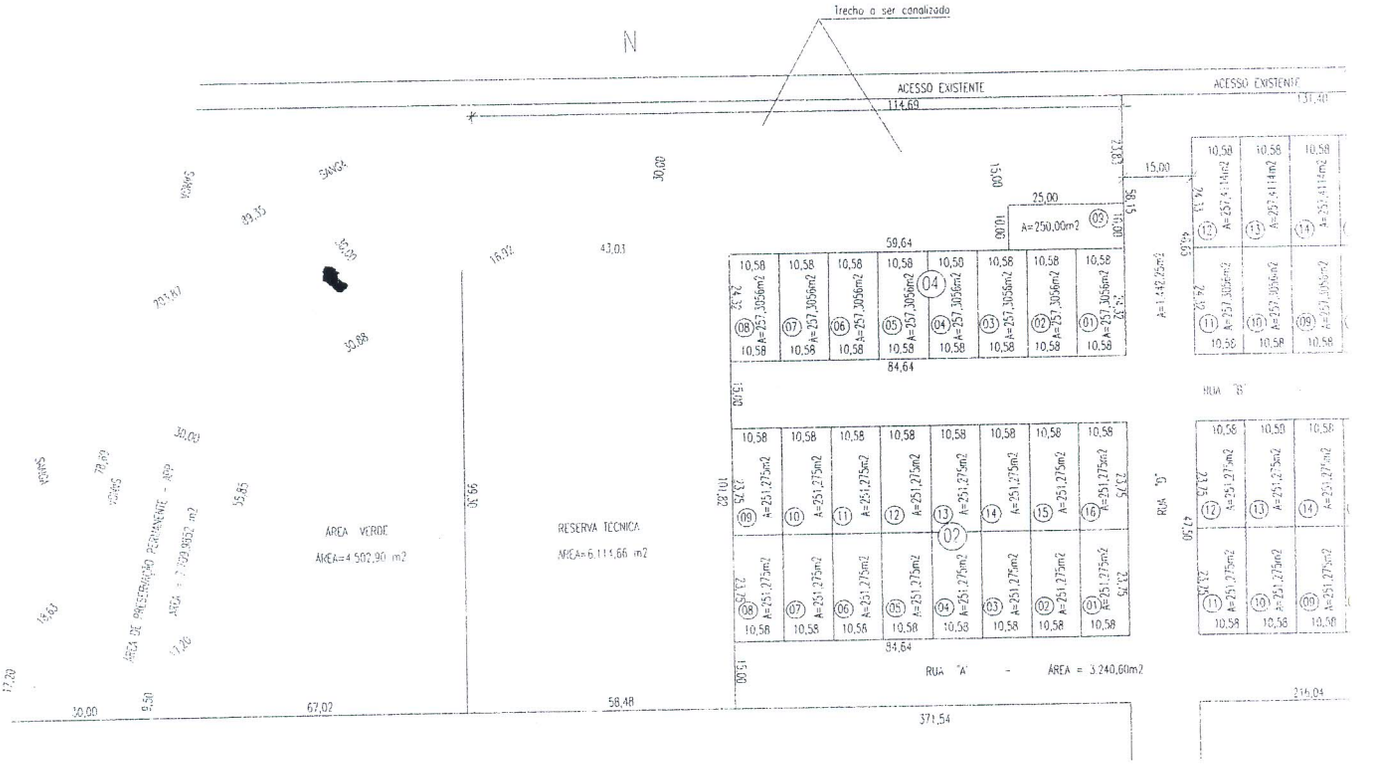

LOCALIZAÇÃO DOS LOTES

ESC. 1:100

P.M. ERECHIM
Fls. 23
Protocolo
Fls. 15

	%
),00m2	100,00
),00m2	100,00
),00m2	100,00
000m2	7,20
000m2	7,20
)00m2	2,77
500m2	3,20
352m2	17,13
100m2	13,58
)00m2	10,00
)48m2	38,92

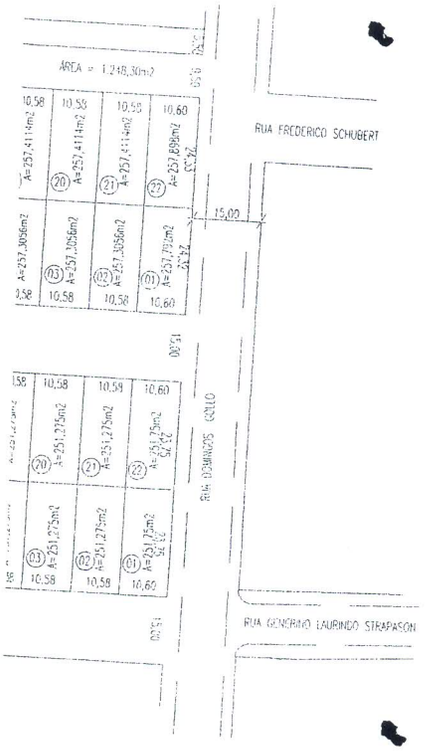

TÍTULO: LOTEAMENTO SOCIAL AEROPORTO — PRANCHA: 01

OBJETIVO: LOTEAMENTO SOCIAL

IMÓVEL: CHÁCARAS Nº 103 E 104 – POLÍGONO SUL

PROPRIETÁRIOS: MUNICÍPIO DE ERECHIM — MATRÍCULA

LOCALIDADE: Chácara nº 103 e 104, Polígono Sul, Rua Domingos Gollo – Bairro Aeroporto – Erechim–RS.

PROPRIETÁRIOS

RESP. TÉCNICO:

PLANI
ÁREA DA CHÁCARA nº
ÁREA DA CHÁCARA n
ÁREA TOT
ÁREA DA RU
ÁREA DA RU
ÁREA DA RU
ÁREA DA RU
ÁREA DE PRESERVAÇÃO
AREA RESERVA TÉ
ÁREA V
AREA DOS L



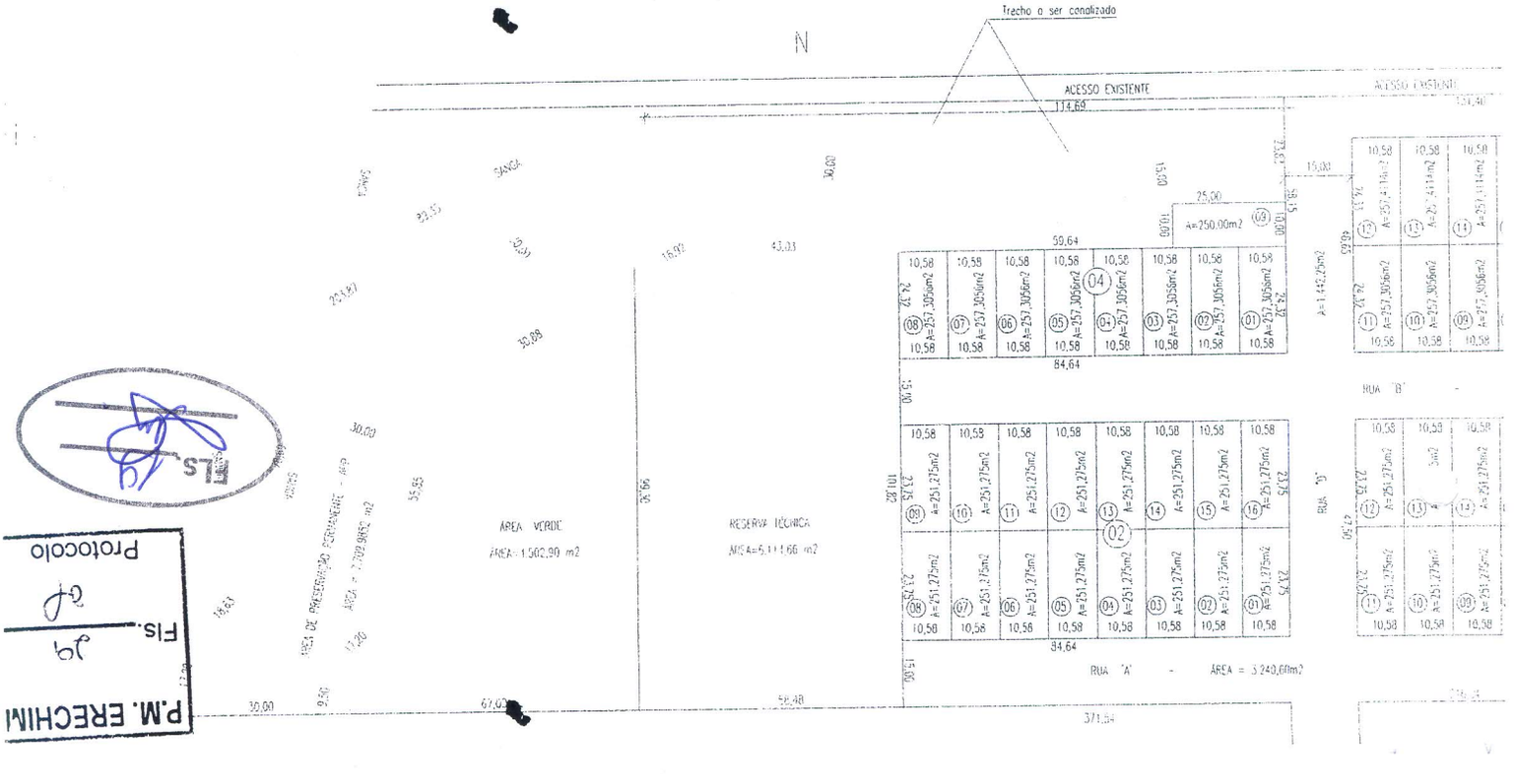

MATRÍCULA NÚMERO 54.687 - (Cinqüenta e Quatro Mil e Seiscentos e Oitenta e Sete).

IMÓVEL: **UM IMÓVEL** constituído da **CHÁCARA NÚMERO CENTO E TRÊS (103)**, do **Polígono Sul**, com a **ÁREA** de **"23.500,00 m2."** (Vinte e Três Mil e Quinhentos Metros Quadrados), e, **CHÁCARA NÚMERO CENTO E QUATRO (104)**, do **Polígono Sul**, com a **ÁREA** de **"21.520,00 m2."** (Vinte e Um Mil e Quinhentos e Vinte Metros Quadrados), **perfazendo UM TODO** de **"45.020,00 m2."** (QUARENTA E CINCO MIL E VINTE METROS QUADRADOS), **SEM BENFEITORIAS**, estando dito imóvel localizado no **"LADO PAR"** da **Rua Domingos Gollo**, onde faz **Frente**, e, formando **Esquina** com a **Rua Domingos Gollo** e com **Acesso de Uso Comum**; dentro do **"QUARTEIRÃO"** formado: -ao **Norte**, com a Rua Demétrio Arpini; -ao **Sul**, com a Rua Theodoro Tedesco; -ao **Leste**, com a Sanga Existente; -e, ao **Oeste**, com a Rua Domingos Gollo; e, **com** as seguintes **medidas** e **confrontações**: -ao **NORTE**, na extensão de 371,54 metros, com as chácaras números 69, 70, 71, 72"A", 73"A", 73 e 74, de propriedade da Cooperativa Habitacional da Indústria e Comércio Ltda., Wilmar Angonese Deuner, Nery Molossi e Walmor Molossi, Ari Balbinot e Euclides Garbuglio; -ao **SUL**, na extensão de 246,09 metros, com o **Acesso de Uso Comum**; -ao **LESTE**, na extensão de 101,44 metros, com a Sanga Existente; -e, ao **OESTE**, na extensão de 135,65 metros, com a **Rua Domingos Gollo**, onde faz **Frente**.

PROPRIETÁRIO: **MUNICÍPIO DE ERECHIM**, Pessoa Jurídica de Direito Público Interno, inscrito no CNPJ sob o número 87.613.477/0001-20, com sede na Praça da Bandeira, nº 354, Bairro Centro, nesta Cidade de Erechim, Estado do Rio Grande do Sul.

REGISTRO ANTERIOR: **Livro "02"**, do **"R.5" e "Av.6/8", da Matrícula sob número 424**, e, **"R.4" e "Av.5/6", da Matrícula sob número 425**, às **Folhas 01**, deste Ofício.

Erechim, 14 de Janeiro de 2.009. - Registradora Substituta

R$ 10,70. - Selo: 0185.02.0800010.06151 - R$ 0,30.

Av.1 - 54.687 - Protocolo número 190.397 - Livro 1"AC" - Folhas 046.

"ABERTURA DE MATRÍCULA" - **CERTIFICO** que a presente **Matrícula foi Aberta**, para **fins** de **Registro de Loteamento**, conforme **Provas** arquivadas neste Cartório.

Erechim, 14 de Janeiro de 2.009. - Registradora Substituta

MC.- R$ 19,10. - Selo: 0185.03.0800010.09491 - R$ 0,40.

R.2 - 54.687 - Protocolo número 190.397 - Livro 1"AC" - Folhas 046.

"LOTEAMENTO" - **CERTIFICO** que do **Imóvel** descrito nesta **Matrícula**, ou seja da **ÁREA TOTAL** de **"45.020,00 m2."**, foi feito **"LOTEAMENTO"**, de acordo com o Despacho da Prefeitura Municipal desta Cidade de Erechim-RS, aprovado em data de 18 de Novembro de 2.008, requerido nos termos do Decreto Lei nº 58, de 10 de Dezembro de 1.937, regulamentado pelo Decreto nº 3,079, de 15 de Setembro de 1.938, com a denominação de **"LOTEAMENTO SOCIAL "AEROPORTO"**, de propriedade do **"Município de Erechim"**.

P.M. ERECHIM
Fls. 30
Protocolo

LOTEAMENTO SOCIAL "AEROPORTO"

PLANILHA DE ÁREAS.

ÁREA DE LOTES	17.520,7048 m2.
ÁREA DE RUAS	9.171,7500 m2.
ÁREA VERDE	4.502,9000 m2.
ÁREA DE PRESERVAÇÃO (APP)	7.709,9852 m2.
ÁREA RESERVA TÉCNICA	6.114,6600 m2.
ÁREA TOTAL	45.020,0000 m2.

"CONFRONTAÇÕES" do **"QUARTEIRÃO"**:

o **"Quarteirão"** é **formado** pelas **"seguintes confrontações"**:

CONTINUA NO VERSO

REGISTRO DE IMÓVEIS DE ERECHIM - RS
Laudete de Andrade - Oficial
Adelise Rosa Cancelo - Reg. Subst.
Luisa Cecia Campezato - Reg. Subst.
Deise M. Demoliner Lodi - Reg. Subst.
Mauricio Ambrosio - Reg. Subst.

CERTIFICO QUE A PRESENTE FOTOCÓPIA CONFERE COM O ORIGINAL.
Erechim
14 JAN 2009
OFICIAL

FLs. 31

Área: **251,27[illegible] m2.**
Estando este imóvel localizado no lado Ímpar da Rua "A", onde dista 42,34 metros da esquina com Domingos Gollo, com as seguintes confrontações:
Ao Norte, na extensão de 10,58 metros, com a Rua "A", onde faz frente;
Ao Sul, na extensão de 10,58 metros, com o lote nº 18;
Ao Leste na extensão de 23,75 metros, com o lote nº 06;
A Oeste na extensão de 23,75 metros, com o lote nº 04.

P.M. ERECHIM
Fls. 31
Protocolo

LOTE nº 06 -
Área: **251,275 m2.**
Estando este imóvel localizado no lado Ímpar da Rua "A", onde dista 52,92 metros da esquina com Domingos Gollo, com as seguintes confrontações:
Ao Norte, na extensão de 10,58 metros, com a Rua "A", onde faz frente;
Ao Sul, na extensão de 10,58 metros, com o lote nº 17;
Ao Leste na extensão de 23,75 metros, com o lote nº 07;
A Oeste na extensão de 23,75 metros, com o lote nº 05.

LOTE nº 07 -
Área: **251,275 m2.**
Estando este imóvel localizado no lado Ímpar da Rua "A", onde dista 42,32 metros da esquina com a "D", com as seguintes confrontações:
Ao Norte, na extensão de 10,58 metros, com a Rua "A", onde faz frente;
Ao Sul, na extensão de 10,58 metros, com o lote nº 16;
Ao Leste na extensão de 23,75 metros, com o lote nº 08;
A Oeste na extensão de 23,75 metros, com o lote nº 06.

LOTE nº 08 -
Área: **251,275 m2.**
Estando este imóvel localizado no lado Ímpar da Rua "A", onde dista 31,74 metros da esquina com a "D", com as seguintes confrontações:
Ao Norte, na extensão de 10,58 metros, com a Rua "A", onde faz frente;
Ao Sul, na extensão de 10,58 metros, com o lote nº 15;
Ao Leste na extensão de 23,75 metros, com o lote nº 09;
A Oeste na extensão de 23,75 metros, com o lote nº 07.

LOTE nº 09 -
Área: **251,275 m2.**
Estando este imóvel localizado no lado Ímpar da Rua "A", onde dista 21,16 metros da esquina com a "D", com as seguintes confrontações:
Ao Norte, na extensão de 10,58 metros, com a Rua "A", onde faz frente;
Ao Sul, na extensão de 10,58 metros, com o lote nº 14;
Ao Leste na extensão de 23,75 metros, com o lote nº 10;
A Oeste na extensão de 23,75 metros, com o lote nº 08.

LOTE nº 10 -
Área: **251,275 m2.**

CONTINUA N

REGISTRO DE IMÓVEIS DE ERECHIM - RS
Laudete de Andrade - Oficial
Adelise Ioris Chiarezzo - Reg. Subst.
Marisa Salete Concozalo - Reg. Subst.
Deise M. Demoliner Lodi - Reg. Subst.
Mauricio Ambrosio - Reg. Subst.

CERTIFICO QUE A PRESENTE FO-TOCÓPIA CONFERE COM A ORIGINAL.
Erechim
14 JAN 2009
OFICIAL

com as seguintes confrontações:
Ao Norte, na extensão de 10,58 metros, com o lote nº 08;
Ao Sul, na extensão de 10,58 metros, com a Rua "B", onde faz frente;
Ao Leste na extensão de 23,75 metros, com o lote nº 14;
A Oeste na extensão de 23,75 metros, com o lote nº 16.

P.M. ERECHIM
Fls. 32
Protocolo

LOTE nº 16 -
Área: **251,275 m2.**
Estando este imóvel localizado no lado Par da Rua "B", onde dista 42,32 metros da esquina com a Rua "D", com as seguintes confrontações:
Ao Norte, na extensão de 10,58 metros, com o lote nº 07;
Ao Sul, na extensão de 10,58 metros, com a Rua "B", onde faz frente;
Ao Leste na extensão de 23,75 metros, com o lote nº 15;
A Oeste na extensão de 23,75 metros, com o lote nº 17.

LOTE nº 17 -
Área: **251,275 m2.**
Estando este imóvel localizado no lado Par da Rua "B", onde dista 52,92 metros da esquina com a Rua Domingos Gollo, com as seguintes confrontações:
Ao Norte, na extensão de 10,58 metros, com o lote nº 06;
Ao Sul, na extensão de 10,58 metros, com a Rua "B", onde faz frente;
Ao Leste na extensão de 23,75 metros, com o lote nº 16;
A Oeste na extensão de 23,75 metros, com o lote nº 18.

LOTE nº 18 -
Área: **251,275 m2.**
Estando este imóvel localizado no lado Par da Rua "B", onde dista 42,34 metros da esquina com a Rua Domingos Gollo, com as seguintes confrontações:
Ao Norte, na extensão de 10,58 metros, com o lote nº 05;
Ao Sul, na extensão de 10,58 metros, com a Rua "B", onde faz frente;
Ao Leste na extensão de 23,75 metros, com o lote nº 17;
A Oeste na extensão de 23,75 metros, com o lote nº 19.

LOTE nº 19 -
Área: **251,275 m2.**
Estando este imóvel localizado no lado Par da Rua "B", onde dista 31,76 metros da esquina com a Rua Domingos Gollo, com as seguintes confrontações:
Ao Norte, na extensão de 10,58 metros, com o lote nº 04;
Ao Sul, na extensão de 10,58 metros, com a Rua "B", onde faz frente;
Ao Leste na extensão de 23,75 metros, com o lote nº 18;
A Oeste na extensão de 23,75 metros, com o lote nº 20.

LOTE nº 20 -
Área: **251,275 m2.**
Estando este imóvel localizado no lado Par da Rua "B", onde dista 21,18 metros da esquina com a Rua Domingos Gollo, com as seguintes confrontações:

CONTINUA NO VERSO

REGISTRO DE IMÓVEIS DE ERECHIM - RS
Laudete de Andrade - Oficial
Reg. Subst.
Reg. Subst.
Reg. Subst.
Reg. Subst.

CERTIFICO, QUE A PRESENTE FOTOCÓPIA CONFERE COM A ORIGINAL
Erechim
14 JAN 2009
OFICIAL

P.M. ERECHIM
Fls. 33
Protocolo

com as seguintes confrontações:
Ao Norte, na extensão de 10,58 metros, com o lote nº 08;
Ao Sul, na extensão de 10,58 metros, com a Rua "B", onde faz frente;
Ao Leste na extensão de 23,75 metros, com o lote nº 14;
A Oeste na extensão de 23,75 metros, com o lote nº 16.

LOTE nº 16 -
Área: **251,275 m2.**
Estando este imóvel localizado no lado Par da Rua "B", onde dista 42,32 metros da esquina com a Ru
com as seguintes confrontações:
Ao Norte, na extensão de 10,58 metros, com o lote nº 07;
Ao Sul, na extensão de 10,58 metros, com a Rua "B", onde faz frente;
Ao Leste na extensão de 23,75 metros, com o lote nº 15;
A Oeste na extensão de 23,75 metros, com o lote nº 17.

LOTE nº 17 -
Área: **251,275 m2.**
Estando este imóvel localizado no lado Par da Rua "B", onde dista 52,92 metros da esquina com Domingos Gollo, com as seguintes confrontações:
Ao Norte, na extensão de 10,58 metros, com o lote nº 06;
Ao Sul, na extensão de 10,58 metros, com a Rua "B", onde faz frente;
Ao Leste na extensão de 23,75 metros, com o lote nº 16;
A Oeste na extensão de 23,75 metros, com o lote nº 18.

LOTE nº 18 -
Área: **251,275 m2.**
Estando este imóvel localizado no lado Par da Rua "B", onde dista 42,34 metros da esquina com Domingos Gollo, com as seguintes confrontações:
Ao Norte, na extensão de 10,58 metros, com o lote nº 05;
Ao Sul, na extensão de 10,58 metros, com a Rua "B", onde faz frente;
Ao Leste na extensão de 23,75 metros, com o lote nº 17;
A Oeste na extensão de 23,75 metros, com o lote nº 19.

LOTE nº 19 -
Área: **251,275 m2.**
Estando este imóvel localizado no lado Par da Rua "B", onde dista 31,76 metros da esquina com Domingos Gollo, com as seguintes confrontações:
Ao Norte, na extensão de 10,58 metros, com o lote nº 04;
Ao Sul, na extensão de 10,58 metros, com a Rua "B", onde faz frente;
Ao Leste na extensão de 23,75 metros, com o lote nº 18;
A Oeste na extensão de 23,75 metros, com o lote nº 20.

LOTE nº 20 -
Área: **251,275 m2.**
Estando este imóvel localizado no lado Par da Rua "B", onde dista 21,18 metros da esquina com Domingos Gollo, com as seguintes confrontações:

CONTINUA

REGISTRO DE IMÓVEIS DE ERECHIM - RS
Laudete de Andrade - Oficial
Adelise Ioris Chiarello - Reg. Subst.
Marisa Salete Campezato - Reg. Subst.
Dorse M. Demolinari Lodi - Reg. Subst.
Mauricio Ambrosio - Reg. Subst.

CERTIFICO, QUE A PRESENTE FOTOCÓPIA CONFERE COM A ORIGINAL
Erechim
14 JAN 2009
OFICIAL

FLs. 34

P.M. ERECHIM
Fls. 34
Protocolo

"D", e, com as seguintes confrontações:
Ao Norte, na extensão de 10,58 metros, com a Rua "A", onde faz frente;
Ao Sul, na extensão de 10,58 metros, com o lote nº 14;
Ao Leste na extensão de 23,75 metros, com o lote nº 04;
A Oeste na extensão de 23,75 metros, com o lote nº 02.

LOTE nº 04 -
Área: **251,275 m2.**
Estando este imóvel localizado no lado Ímpar da Rua "A", onde dista 31,74 metros da esquina con
"D", com as seguintes confrontações:
Ao Norte, na extensão de 10,58 metros, com a Rua "A", onde faz frente;
Ao Sul, na extensão de 10,58 metros, com o lote nº 13;
Ao Leste na extensão de 23,75 metros, com o lote nº 05;
A Oeste na extensão de 23,75 metros, com o lote nº 03.

LOTE nº 05 -
Área: **251,275 m2.**
Estando este imóvel localizado no lado Ímpar da Rua "A", onde dista 42,32 metros da esquina co
"D", com as seguintes confrontações:
Ao Norte, na extensão de 10,58 metros, com a Rua "A", onde faz frente;
Ao Sul, na extensão de 10,58 metros, com o lote nº 12;
Ao Leste na extensão de 23,75 metros, com o lote nº 06;
A Oeste na extensão de 23,75 metros, com o lote nº 04.

LOTE nº 06 -
Área: **251,275 m2.**
Estando este imóvel localizado no lado Ímpar da Rua "A", onde dista 52,90 metros da esquina c
"D", com as seguintes confrontações:
Ao Norte, na extensão de 10,58 metros, com a Rua "A", onde faz frente;
Ao Sul, na extensão de 10,58 metros, com o lote nº 11;
Ao Leste na extensão de 23,75 metros, com o lote nº 07;
A Oeste na extensão de 23,75 metros, com o lote nº 05.

LOTE nº 07 -
Área: **251,275 m2.**
Estando este imóvel localizado no lado Ímpar da Rua "A", onde dista 63,48 metros da esquina
"D", com as seguintes confrontações:
Ao Norte, na extensão de 10,58 metros, com a Rua "A", onde faz frente;
Ao Sul, na extensão de 10,58 metros, com o lote nº 10;
Ao Leste na extensão de 23,75 metros, com o lote nº 08;
A Oeste na extensão de 23,75 metros, com o lote nº 06.

LOTE nº 08 -
Área: **251,275 m2.**
Estando este imóvel localizado no lado Ímpar da Rua "A", onde dista 74,06 metros da esquina
"D", com as seguintes confrontações:

CONT

REGISTRO DE IMÓVEIS DE ERECHIM - RS
Laudete de Andrade - Oficial
Adelise [illegible] - Reg. Substº
Marisa Salete [illegible] - Reg. Substº
Deise M. Demoliner [illegible] - Reg. Substº

CERTIFICO QUE A PRESENTE FO[illegible] REGISTRO GERAL
14 JAN 2009
OFICIAL

Ao Norte, na extensão de 10,58 metros, com a Rua "A", onde faz frente;
Ao Sul, na extensão de 10,58 metros, com o lote nº 09;
Ao Leste na extensão de 23,75 metros, com a Reserva Técnica;
A Oeste na extensão de 23,75 metros, com o lote nº 07.

LOTE nº 09 -
Área: **251,275 m2.**
Estando este imóvel localizado no lado Par da Rua "B", onde dista 74,06 metros da esquina com a Rua "D", com as seguintes confrontações:
Ao Norte, na extensão de 10,58 metros, com o lote nº 08;
Ao Sul, na extensão de 10,58 metros, com a Rua "B", onde faz frente;
Ao Leste na extensão de 23,75 metros, com a Reserva Técnica;
A Oeste na extensão de 23,75 metros, com o lote nº 10.

LOTE nº 10 -
Área: **251,275 m2.**
Estando este imóvel localizado no lado Par da Rua "B", onde dista 63,48 metros da esquina com a Rua "D", com as seguintes confrontações:
Ao Norte, na extensão de 10,58 metros, com o lote nº 07;
Ao Sul, na extensão de 10,58 metros, com a Rua "B", onde faz frente;
Ao Leste na extensão de 23,75 metros, com o lote nº 09
A Oeste na extensão de 23,75 metros, com o lote nº 11.

LOTE nº 11 -
Área: **251,275 m2.**
Estando este imóvel localizado no lado Par da Rua "B", onde dista 52,90 metros da esquina com a Rua "D", com as seguintes confrontações:
Ao Norte, na extensão de 10,58 metros, com o lote nº 06;
Ao Sul, na extensão de 10,58 metros, com a Rua "B", onde faz frente;
Ao Leste na extensão de 23,75 metros, com o lote nº 10
A Oeste na extensão de 23,75 metros, com o lote nº 12.

LOTE nº 12 -
Área: **251,275 m2.**
Estando este imóvel localizado no lado Par da Rua "B", onde dista 42,32 metros da esquina com a Rua "D", com as seguintes confrontações:
Ao Norte, na extensão de 10,58 metros, com o lote nº 05;
Ao Sul, na extensão de 10,58 metros, com a Rua "B", onde faz frente;
Ao Leste na extensão de 23,75 metros, com o lote nº 11
A Oeste na extensão de 23,75 metros, com o lote nº 13.

LOTE nº 13 -
Área: **251,275 m2.**
Estando este imóvel localizado no lado Par da Rua "B", onde dista 31,74 metros da esquina com a Rua "D", com as seguintes confrontações:
Ao Norte, na extensão de 10,58 metros, com o lote nº 04;

CONTINUA A FICHA Nº 005.

REGISTRO DE IMÓVEIS DE ERECHIM - RS
... Titular - Oficial
... - Reg. Substi
... - Reg. Substi
... Emmanuel Lodi - Reg. Substi
... Indalecio - Reg. Substi

CERTIFICO QUE A PRESENTE FOTOCÓPIA É REPRODUÇÃO FIEL DA ORIGINAL.
Erechim
14 JAN 2009
OFICIAL

Ao Sul, na extensão de 10,58 metros, com a Rua "B", onde faz frente;
Ao Leste na extensão de 23,75 metros, com o lote nº 12
A Oeste na extensão de 23,75 metros, com o lote nº 14.

P.M. ERECHIM
Fls. 36
Protocolo

LOTE nº 14 -
Área: **251,275 m2.**
Estando este imóvel localizado no lado Par da Rua "B", onde dista 21,16 metros da esquina com a Ru
com as seguintes confrontações:
Ao Norte, na extensão de 10,58 metros, com o lote nº 03;
Ao Sul, na extensão de 10,58 metros, com a Rua "B", onde faz frente;
Ao Leste na extensão de 23,75 metros, com o lote nº 13
A Oeste na extensão de 23,75 metros, com o lote nº 15.

LOTE nº 15 -
Área: **251,275 m2.**
Estando este imóvel localizado no lado Par da Rua "B", onde dista 10,58 metros da esquina com a Ru
com as seguintes confrontações:
Ao Norte, na extensão de 10,58 metros, com o lote nº 02;
Ao Sul, na extensão de 10,58 metros, com a Rua "B", onde faz frente;
Ao Leste na extensão de 23,75 metros, com o lote nº 14
A Oeste na extensão de 23,75 metros, com o lote nº 16.

LOTE nº 16 -
Área: **251,275 m2.**
Estando este imóvel localizado no lado Par da Rua "B", onde forma esquina com a Rua "D", seguintes confrontações:
Ao Norte, na extensão de 10,58 metros, com o lote nº 01;
Ao Sul, na extensão de 10,58 metros, com a Rua "B", onde faz frente;
Ao Leste na extensão de 23,75 metros, com o lote nº 15
A Oeste na extensão de 23,75 metros, com a Rua "D".

QUADRA NÚMERO "03"

LOTE nº 01 -
Área: **257,792 m2.**
Estando este imóvel localizado no lado Ímpar da Rua "B", onde forma esquina com a Rua Domingo
com as seguintes confrontações:
-ao Norte, na extensão de 10,60 metros, com a Rua "B", onde faz frente;
-ao Sul, na extensão de 10,60 metros, com o lote nº 22;
-ao Leste, na extensão de 24,32 metros, com o lote nº 02;
-ao Oeste, na extensão de 24,32 metros, com a Rua Domingos Gollo.

LOTE nº 02 -
Área: **257,3056 m2.**
Estando este imóvel localizado no lado Ímpar da Rua "B", onde dista 10,60 metros da esquina cor
Domingos Gollo, com as seguintes confrontações:

CONTINU

REGISTRO DE IMÓVEIS DE ERECHIM - RS
Laudete de Andrade - Oficial
☐ Adelise ...
☑ Marisa ...
☐ Deise M. ...
☐ Mauricio Ambrosi ...

CERTIFICO QUE A PRESENTE FOTOCÓPIA CONFERE COM A ORIGINAL
Erechim
14 JAN 2009
OFICIAL

FLs. 27

P.M. ERECHIM
Fls. 37
Protocolo

Ao Norte, na extensão de 10,58 metros, com a Rua "B", onde faz frente;
Ao Sul, na extensão de 10,58 metros, com o lote nº 21;
Ao Leste, na extensão de 24,32 metros, com o lote nº 03;
A Oeste, na extensão de 24,32 metros, com o lote nº 01.

LOTE nº 03 -
Área: **257,3056 m2**.
Estando este imóvel localizado no lado Ímpar da Rua "B", onde dista 21,18 metros da esquina com a Rua Domingos Gollo, com as seguintes confrontações:
Ao Norte, na extensão de 10,58 metros, com a Rua "B", onde faz frente;
Ao Sul, na extensão de 10,58 metros, com o lote nº 20;
Ao Leste, na extensão de 24,32 metros, com o lote nº 04;
A Oeste, na extensão de 24,32 metros, com o lote nº 02.

LOTE nº 04 -
Área: **257,3056 m2**.
Estando este imóvel localizado no lado Ímpar da Rua "B", onde dista 31,76 metros da esquina com a Rua Domingos Gollo, com as seguintes confrontações:
Ao Norte, na extensão de 10,58 metros, com a Rua "B", onde faz frente;
Ao Sul, na extensão de 10,58 metros, com o lote nº 19;
Ao Leste, na extensão de 24,32 metros, com o lote nº 05;
A Oeste, na extensão de 24,32 metros, com o lote nº 03.

LOTE nº 05 -
Área: **257,3056 m2**.
Estando este imóvel localizado no lado Ímpar da Rua "B", onde dista 42,34 metros da esquina com a Rua Domingos Gollo, com as seguintes confrontações:
Ao Norte, na extensão de 10,58 metros, com a Rua "B", onde faz frente;
Ao Sul, na extensão de 10,58 metros, com o lote nº 18;
Ao Leste, na extensão de 24,32 metros, com o lote nº 06;
A Oeste, na extensão de 24,32 metros, com o lote nº 04.

LOTE nº 06 -
Área: **257,3056 m2**.
Estando este imóvel localizado no lado Ímpar da Rua "B", onde dista 52,92 metros da esquina com a Rua Domingos Gollo, com as seguintes confrontações:
Ao Norte, na extensão de 10,58 metros, com a Rua "B", onde faz frente;
Ao Sul, na extensão de 10,58 metros, com o lote nº 17;
Ao Leste, na extensão de 24,32 metros, com o lote nº 07;
A Oeste, na extensão de 24,32 metros, com o lote nº 05.

LOTE nº 07 -
Área: **257,3056 m2**.
Estando este imóvel localizado no lado Ímpar da Rua "B", onde dista 42,32 metros da esquina com a Rua "D", com as seguintes confrontações:
Ao Norte, na extensão de 10,58 metros, com a Rua "B", onde faz frente;

CONTINUA A FICHA Nº 006.

REGISTRO DE IMÓVEIS DE ERECHIM - RS
Lauro [illegible] de Andrade - Oficial
[illegible] - Reg. Subst.
[illegible] - Reg. Subst.
[illegible] - Reg. Subst.
[illegible] - Reg. Subst.

CERTIFICO, QUE A PRESENTE FOTOCÓPIA [illegible] COM A ORIGINAL.
Em: 14 JAN 2009
OFICIAL

FLS. 38

P.M. ERECHIM
Fls. 38
Protocolo

Ao Sul, na extensão de 10,58 metros, com o lote nº 16;
Ao Leste, na extensão de 24,32 metros, com o lote nº 08;
A Oeste, na extensão de 24,32 metros, com o lote nº 06.

LOTE nº 08 -
Área: **257,3056 m2.**
Estando este imóvel localizado no lado Ímpar da Rua "B", onde dista 31,74 metros da esquina com a Rua "D", com as seguintes confrontações:
Ao Norte, na extensão de 10,58 metros, com a Rua "B", onde faz frente;
Ao Sul, na extensão de 10,58 metros, com o lote nº 15;
Ao Leste, na extensão de 24,32 metros, com o lote nº 09;
A Oeste, na extensão de 24,32 metros, com o lote nº 07.

LOTE nº 09 -
Área: **257,3056 m2.**
Estando este imóvel localizado no lado Ímpar da Rua "B", onde dista 21,16 metros da esquina com a Rua "D", com as seguintes confrontações:
Ao Norte, na extensão de 10,58 metros, com a Rua "B", onde faz frente;
Ao Sul, na extensão de 10,58 metros, com o lote nº 14;
Ao Leste, na extensão de 24,32 metros, com o lote nº 10;
A Oeste, na extensão de 24,32 metros, com o lote nº 08.

LOTE nº 10 -
Área: **257,3056 m2.**
Estando este imóvel localizado no lado Ímpar da Rua "B", onde dista 10,58 metros da esquina com a Rua "D", com as seguintes confrontações:
Ao Norte, na extensão de 10,58 metros, com a Rua "B", onde faz frente;
Ao Sul, na extensão de 10,58 metros, com o lote nº 113;
Ao Leste, na extensão de 24,32 metros, com o lote nº 11;
A Oeste, na extensão de 24,32 metros, com o lote nº 09.

LOTE nº 11 -
Área: **257,3056 m2.**
Estando este imóvel localizado no lado Ímpar da Rua "B", onde forma esquina com a Rua "D", com as seguintes confrontações:
Ao Norte, na extensão de 10,58 metros, com a Rua "B", onde faz frente;
Ao Sul, na extensão de 10,58 metros, com o lote nº 12;
Ao Leste, na extensão de 24,32 metros, com a Rua "D";
A Oeste, na extensão de 24,32 metros, com o lote nº 10.

LOTE nº 12 -
Área: **257,4114 m2.**
Estando este imóvel localizado no lado Par da Rua "C", onde forma esquina com a Rua "D", com as seguintes confrontações:
Ao Norte, na extensão de 10,58 metros, com o lote nº 11;
Ao Sul, na extensão de 10,58 metros, com a Rua "C", onde faz frente;

CONTINUA NO VERSO

REGISTRO DE IMÓVEIS DE ERECHIM - RS
Laudete de Andrade - Oficial
Adelise Ioris Chanazzo - Reg. Subst.
Marisa Salete Campezato - Reg. Subst.
Deise M. Demoliner Lodi - Reg. Subst.
Mauricio Ambrosio - Reg. Subst.

CERTIFICO, QUE A PRESENTE FOTOCÓPIA CONFERE COM O ORIGINAL
Erechim
14 JAN 2009
OFICIAL

P.M. ERECHIM
Fls. 39
Protocolo

Ao Leste, na extensão de 24,33 metros, com a Rua "D";
A Oeste, na extensão de 24,33 metros, com o lote nº 13.

LOTE nº 13 -
Área: 257,4114 m2.
Estando este imóvel localizado no lado Par da Rua "C", onde dista 10,58 metros da esquina com a Rua "D", com as seguintes confrontações:
Ao Norte, na extensão de 10,58 metros, com o lote nº 10;
Ao Sul, na extensão de 10,58 metros, com a Rua "C", onde faz frente;
Ao Leste, na extensão de 24,33 metros, com o lote nº 12;
A Oeste, na extensão de 24,33 metros, com o lote nº 14.

LOTE nº 14 -
Área: 257,4114 m2.
Estando este imóvel localizado no lado Par da Rua "C", onde dista 21,16 metros da esquina com a Rua "D", com as seguintes confrontações:
Ao Norte, na extensão de 10,58 metros, com o lote nº 09;
Ao Sul, na extensão de 10,58 metros, com a Rua "C", onde faz frente;
Ao Leste, na extensão de 24,33 metros, com o lote nº 13;
A Oeste, na extensão de 24,33 metros, com o lote nº 15.

LOTE nº 15 -
Área: 257,4114 m2.
Estando este imóvel localizado no lado Par da Rua "C", onde dista 31,74 metros da esquina com a Rua "D", com as seguintes confrontações:
Ao Norte, na extensão de 10,58 metros, com o lote nº 08;
Ao Sul, na extensão de 10,58 metros, com a Rua "C", onde faz frente;
Ao Leste, na extensão de 24,33 metros, com o lote nº 14;
A Oeste, na extensão de 24,33 metros, com o lote nº 16.

LOTE nº 16 -
Área: 257,4114 m2.
Estando este imóvel localizado no lado Par da Rua "C", onde dista 42,32 metros da esquina com a Rua "D", com as seguintes confrontações:
Ao Norte, na extensão de 10,58 metros, com o lote nº 07;
Ao Sul, na extensão de 10,58 metros, com a Rua "C", onde faz frente;
Ao Leste, na extensão de 24,33 metros, com o lote nº 15;
A Oeste, na extensão de 24,33 metros, com o lote nº 17.

LOTE nº 17 -
Área: 257,4114 m2.
Estando este imóvel localizado no lado Par da Rua "C", onde dista 52,92 metros da esquina com a Rua Domingos Gollo, com as seguintes confrontações:
Ao Norte, na extensão de 10,58 metros, com o lote nº 06;
Ao Sul, na extensão de 10,58 metros, com a Rua "C", onde faz frente;
Ao Leste, na extensão de 24,33 metros, com o lote nº 16;

CONTINUA A FICHA Nº 007.

REGISTRO DE IMÓVEIS DE ERECHIM - RS
Oficial
Reg. Substituto
Reg. Substituto
Reg. Substituto

CERTIFICO QUE A PRESENTE FOTOCÓPIA É REPRODUÇÃO FIEL DA CERTIDÃO ORIGINAL EXPEDIDA
14 JAN 2009
OFICIAL

P.M. ERECHIM
Fls. 40
Protocolo

A Oeste, na extensão de 24,33 metros, com o lote nº 18.

LOTE nº 18 -
Área: **257,4114 m2.**
Estando este imóvel localizado no lado Par da Rua "C", onde dista 42,34 metros da esquina com Domingos Gollo, com as seguintes confrontações:
Ao Norte, na extensão de 10,58 metros, com o lote nº 05;
Ao Sul, na extensão de 10,58 metros, com a Rua "C", onde faz frente;
Ao Leste, na extensão de 24,33 metros, com o lote nº 17;
A Oeste, na extensão de 24,33 metros, com o lote nº 19.

LOTE nº 19 -
Área: **257,4114 m2.**
Estando este imóvel localizado no lado Par da Rua "C", onde dista 31,76 metros da esquina com Domingos Gollo, com as seguintes confrontações:
Ao Norte, na extensão de 10,58 metros, com o lote nº 04;
Ao Sul, na extensão de 10,58 metros, com a Rua "C", onde faz frente;
Ao Leste, na extensão de 24,33 metros, com o lote nº 18;
A Oeste, na extensão de 24,33 metros, com o lote nº 20.

LOTE nº 20 -
Área: **257,4114 m2.**
Estando este imóvel localizado no lado Par da Rua "C", onde dista 21,18 metros da esquina com Domingos Gollo, com as seguintes confrontações:
Ao Norte, na extensão de 10,58 metros, com o lote nº 03;
Ao Sul, na extensão de 10,58 metros, com a Rua "C", onde faz frente;
Ao Leste, na extensão de 24,33 metros, com o lote nº 19;
A Oeste, na extensão de 24,33 metros, com o lote nº 21.

LOTE nº 21 -
Área: **257,4114 m2.**
Estando este imóvel localizado no lado Par da Rua "C", onde dista 10,60 metros da esquina com Domingos Gollo, com as seguintes confrontações:
Ao Norte, na extensão de 10,58 metros, com o lote nº 02;
Ao Sul, na extensão de 10,58 metros, com a Rua "C", onde faz frente;
Ao Leste, na extensão de 24,33 metros, com o lote nº 20;
A Oeste, na extensão de 24,33 metros, com o lote nº 22.

LOTE nº 22 -
Área: **257,898 m2.**
Estando este imóvel localizado no lado Par da Rua "C", onde forma esquina com a Rua Domingos G com as seguintes confrontações:
Ao Norte, na extensão de 10,60 metros, com o lote nº 01;
Ao Sul, na extensão de 10,60 metros, com a Rua "C", onde faz frente;
Ao Leste, na extensão de 24,33 metros, com o lote nº 21;
A Oeste, na extensão de 24,33 metros, com a Rua Domingos Gollo.

CONTINUA N

REGISTRO DE IMÓVEIS DE ERECHIM - RS
Laudete de Andrade - Oficial
☐ Adelise Ioris Chiarezzo - Reg. Subst.
☒ Marisa Salete Campezato - Reg. Subst.
☐ Deise M. Demoliner Lodi - Reg. Subst.
☐ Mauricio Ambrosio - Reg. Subst.

CERTIFICO QUE A PRESENTE FO TOCÓPIA CONFERE COM A ORIGINAL
Erechim.
14 JAN 2009
OFICIAL

FLs. 31

P.M. ERECHIM

Fls. 41

Protocolo

QUADRA NÚMERO "04"

LOTE nº 01 -
Área: 257,3056 m2.
Estando este imóvel localizado no lado Ímpar da Rua "B", onde forma esquina com a Rua "D", com as seguintes confrontações:
Ao Norte, na extensão de 10,58 metros, com a Rua "B", onde faz frente;
Ao Sul, na extensão de 10,58 metros, com o lote nº 09;
Ao Leste, na extensão de 24,32 metros, com o lote nº 02;
A Oeste, na extensão de 24,32 metros, com a Rua "D";

LOTE nº 02 -
Área: 257,3056 m2.
Estando este imóvel localizado no lado Ímpar da Rua "B", onde dista 10,58 metros da esquina com a Rua "D", com as seguintes confrontações:
Ao Norte, na extensão de 10,58 metros, com a Rua "B", onde faz frente;
Ao Sul, na extensão de 10,58 metros, com o lote nº 09;
Ao Leste, na extensão de 24,32 metros, com o lote nº 03;
A Oeste, na extensão de 24,32 metros, com o lote nº 01.

LOTE nº 03 -
Área: 257,3056 m2.
Estando este imóvel localizado no lado Ímpar da Rua "B", onde dista 21,16 metros da esquina com a Rua "D", com as seguintes confrontações:
Ao Norte, na extensão de 10,58 metros, com a Rua "B", onde faz frente;
Ao Sul, na extensão de 10,58 metros, sendo 3,84 metros com o lote nº 09 e 6,74 metros com a área de Preservação Permanente-APP;
Ao Leste, na extensão de 24,32 metros, com o lote nº 04;
A Oeste, na extensão de 24,32 metros, com o lote nº 02.

LOTE nº 04 -
Área: 257,3056 m2.
Estando este imóvel localizado no lado Ímpar da Rua "B", onde dista 31,74 metros da esquina com a Rua "D", com as seguintes confrontações:
Ao Norte, na extensão de 10,58 metros, com a Rua "B", onde faz frente;
Ao Sul, na extensão de 10,58 metros, com a área de Preservação Permanente-APP;
Ao Leste, na extensão de 24,32 metros, com o lote nº 05;
A Oeste, na extensão de 24,32 metros, com o lote nº 03.

LOTE nº 05 -
Área: 257,3056 m2.
Estando este imóvel localizado no lado Ímpar da Rua "B", onde dista 42,32 metros da esquina com a Rua "D", com as seguintes confrontações:
Ao Norte, na extensão de 10,58 metros, com a Rua "B", onde faz frente;
Ao Sul, na extensão de 10,58 metros, com a área de Preservação Permanente-APP;
Ao Leste, na extensão de 24,32 metros, com o lote nº 06;

CONTINUA A FICHA Nº 008.

REGISTRO DE IMÓVEIS DE ERECHIM - RS
Sabrina Cristina de Andrade - Oficial
Rosa Cristina Dalla Costa - Reg. Subst.
Rosa Lucete Comparsi Otto - Reg. Subst.
Ana Paula Demolner Lodi - Reg. Subst.
Adriane Scardoso - Reg. Subst.

CERTIFICO, QUE A PRESENTE FOTOCÓPIA CONFERE COM O ORIGINAL.
Em 14 JAN 2009
OFICIAL

A Oeste, na extensão de 24,33 metros, com o lote nº 18.

LOTE nº 18 -
Área: **257,4114 m2.**
Estando este imóvel localizado no lado Par da Rua "C", onde dista 42,34 metros da esquina com Domingos Gollo, com as seguintes confrontações:
Ao Norte, na extensão de 10,58 metros, com o lote nº 05;
Ao Sul, na extensão de 10,58 metros, com a Rua "C", onde faz frente;
Ao Leste, na extensão de 24,33 metros, com o lote nº 17;
A Oeste, na extensão de 24,33 metros, com o lote nº 19.

P.M. ERECHIM
Fls. 42
Protocolo

LOTE nº 19 -
Área: **257,4114 m2.**
Estando este imóvel localizado no lado Par da Rua "C", onde dista 31,76 metros da esquina com Domingos Gollo, com as seguintes confrontações:
Ao Norte, na extensão de 10,58 metros, com o lote nº 04;
Ao Sul, na extensão de 10,58 metros, com a Rua "C", onde faz frente;
Ao Leste, na extensão de 24,33 metros, com o lote nº 18;
A Oeste, na extensão de 24,33 metros, com o lote nº 20.

LOTE nº 20 -
Área: **257,4114 m2.**
Estando este imóvel localizado no lado Par da Rua "C", onde dista 21,18 metros da esquina com Domingos Gollo, com as seguintes confrontações:
Ao Norte, na extensão de 10,58 metros, com o lote nº 03;
Ao Sul, na extensão de 10,58 metros, com a Rua "C", onde faz frente;
Ao Leste, na extensão de 24,33 metros, com o lote nº 19;
A Oeste, na extensão de 24,33 metros, com o lote nº 21.

LOTE nº 21 -
Área: **257,4114 m2.**
Estando este imóvel localizado no lado Par da Rua "C", onde dista 10,60 metros da esquina com Domingos Gollo, com as seguintes confrontações:
Ao Norte, na extensão de 10,58 metros, com o lote nº 02;
Ao Sul, na extensão de 10,58 metros, com a Rua "C", onde faz frente;
Ao Leste, na extensão de 24,33 metros, com o lote nº 20;
A Oeste, na extensão de 24,33 metros, com o lote nº 22.

LOTE nº 22 -
Área: **257,898 m2.**
Estando este imóvel localizado no lado Par da Rua "C", onde forma esquina com a Rua Domingos G com as seguintes confrontações:
Ao Norte, na extensão de 10,60 metros, com o lote nº 01;
Ao Sul, na extensão de 10,60 metros, com a Rua "C", onde faz frente;
Ao Leste, na extensão de 24,33 metros, com o lote nº 21;
A Oeste, na extensão de 24,33 metros, com a Rua Domingos Gollo.

CONTINUA N

REGISTRO DE IMÓVEIS DE ERECHIM - RS
Laudete de Andrade - Oficial
☐ Adelise Ioris Chiarezzo - Reg. Subst.
☒ Marisa Salete Campezato - Reg. Subst.
☐ Deise M. Demoliner Lodi - Reg. Subst.
☐ Mauricio Ambrosio - Reg. Subst.

CERTIFICO QUE A PRESENTE FO TOCÓPIA CONFERE COM A ORIGINAL. Erechim. 14 JAN 2009
OFICIAL

A Oeste, na extensão de 24,32 metros, com o lote nº 04.

LOTE nº 06 -
Área: **257,3056 m2.**
Estando este imóvel localizado no lado Ímpar da Rua "B", onde dista 52,90 metros da esquina com a "D", com as seguintes confrontações:
Ao Norte, na extensão de 10,58 metros, com a Rua "B", onde faz frente;
Ao Sul, na extensão de 10,58 metros, com a área de Preservação Permanente-APP;
Ao Leste, na extensão de 24,32 metros, com o lote nº 07;
A Oeste, na extensão de 24,32 metros, com o lote nº 05.

P.M. ERECHIM
Fls. 43
Protocolo

LOTE nº 07 -
Área: **257,3056 m2.**
Estando este imóvel localizado no lado Ímpar da Rua "B", onde dista 63,48 metros da esquina com a "D", com as seguintes confrontações:
Ao Norte, na extensão de 10,58 metros, com a Rua "B", onde faz frente;
Ao Sul, na extensão de 10,58 metros, com a área de Preservação Permanente-APP;
Ao Leste, na extensão de 24,32 metros, com o lote nº 08;
A Oeste, na extensão de 24,32 metros, com o lote nº 06.

LOTE nº 08 -
Área: **257,3056 m2.**
Estando este imóvel localizado no lado Ímpar da Rua "B", onde dista 74,06 metros da esquina com a "D", com as seguintes confrontações:
Ao Norte, na extensão de 10,58 metros, com a Rua "B", onde faz frente;
Ao Sul, na extensão de 10,58 metros, com a área de Preservação Permanente-APP;
Ao Leste, na extensão de 24,32 metros, com a Reserva Técnica;
A Oeste, na extensão de 24,32 metros, com o lote nº 07.

LOTE nº 09 -
Área: **250,00 m2.**
Estando este imóvel localizado no lado par da Rua "D", onde dista 24,32 metros da esquina com a "B", com as seguintes confrontações:
-ao Norte, na extensão de 25,00 metros, com os lotes nº 01, 02 e 03, da mesma quadra;
-ao Sul, na extensão de 25,00 metros, com a área de Preservação Permanente-APP;
-ao Leste, na extensão de 10,00 metros, com a área de Preservação Permanente-APP;
-ao Oeste, na extensão de 10,00 metros, com a Rua "D", onde faz frente.

CONFRONTAÇÕES DA ÁREA VERDE:
ÁREA VERDE - ÁREA: 4.502,90 m2.
Estando este imóvel localizado entre a Reserva Técnica e a área de Preservação Permanente-APP, co seguintes confrontações:
Ao Norte, na extensão de 67,02 metros, com a Chácara nº 74;
Ao Sul, na extensão de 30,88 metros, com a área de Preservação Permanente-APP;
Ao Leste, na extensão de 82,55 metros, com a área de Preservação Permanente-APP;

CONTINUA NO

REGISTRO DE IMÓVEIS DE ERECHIM - RS
Laudete de Andrade - Oficial
Adelise Ioris Cinelizzo - Reg. Subst.
Marisa Salete Campezato - Reg. Subst.
Deise M. Demoliner Lodi - Reg. Subst.

CERTIFICO, QUE A PRESENTE FOTOCÓPIA CONFERE COM A ORIGINAL.
Erechim.
14 JAN 2009

A Oeste, na extensão de 99,30 metros, com a Reserva Técnica.

P.M. ERECHIM
Fls. 44
Protocolo

CONFRONTAÇÕES DA RESERVA TÉCNICA:

RESERVA TÉCNICA - ÁREA: 6.114,66 m2.

Estando este imóvel localizado no final da Rua "A" e Rua "B", com as seguintes confrontações:

Ao Norte, na extensão de 58,48 metros, com as Chácaras nº 73 e 74;

Ao Sul, na extensão de 59,95 metros, com a área de Preservação Permanente-APP;

Ao Leste, na extensão de 99,30 metros, com a Área Verde;

A Oeste, na extensão de 101,82 metros, sendo 15,00 metros com a Rua "A", 23,75 metros com o lote nº 08 da quadra 02; 23,75 metros com o lote nº 09 da quadra nº 02; 15,00 metros com a Rua "B" e 24,32 metros com o lote nº 08 da quadra nº 04.

CONFRONTAÇÕES DA ÁREA DE PRESERVAÇÃO PERMANENTE - APP:

ÁREA PRESERVAÇÃO PERMANENTE - APP - ÁREA: 7.709,9852 m2.

Estando este imóvel localizado no final das Chácaras nº 103 e 104, entre a área verde e a Sanga, com as seguintes confrontações:

Ao Norte, na extensão de 30,00 metros; 30,88 metros com a Área Verde; 59,95 metros com a Reserva Técnica e 59,64 metros com os lotes nºs. 08, 07, 06, 05, 04 e parte do lote nº 03, e, 25,00 metros com o lote nº 09, todos da quadra 04;

Ao Sul, na extensão de 114,69 metros, com o Acesso Existente;

Ao Leste, na extensão de 203,87 metros, com a Sanga;

A Oeste, na extensão de 82,55 metros, com a Área Verde; 10,00 metros com o lote nº 09 da quadra nº 04 e 23,83 metros com a Rua "D".

CONFRONTAÇÕES DAS RUAS:

RUA "A":

ÁREA: 3.240,60 m2.

Estando este imóvel localizado no interior do loteamento, formando esquina com a Rua Domingos Gollo, com as seguintes confrontações:

Ao Norte, na extensão de 216,04 metros, com as chácaras nºs. 69, 70, 71 e 72;

Ao Sul, na extensão de 216,04 metros, sendo 116,40 metros, com os lotes de nºs. 01 ao 11 da quadra nº 01; 15,00 metros com a Rua "D"; e 84,64 metros com os lotes de nº 01 ao 08 da quadra nº 02;

Ao Leste, na extensão de 15,00 metros, com a Reserva tècnica;

A Oeste, na extensão de 15,00 metros, com a Rua Domingos Gollo.

RUA "B":

ÁREA: 3.240,60 m2.

Estando este imóvel localizado no interior do loteamento, partindo da Rua Domingos Gollo, com as seguintes confrontações:

Ao Norte, na extensão de 216,04 metros, sendo 116,40 metros, com os lotes de nºs. 12 ao 22 da quadra nº 01; 15,00 metros com a Rua "D"; e 84,64 metros com os lotes de nº 09 ao 16 da quadra nº 02;

Ao Sul, na extensão de 216,04 metros, sendo 116,40 metros, com os lotes de nºs. 01 ao 11 da quadra nº 03; 15,00 metros com a Rua "D"; e 84,64 metros com os lotes de nº 01 ao 08 da quadra nº 04;

Ao Leste, na extensão de 15,00 metros, com a Reserva tècnica;

A Oeste, na extensão de 15,00 metros, com a Rua Domingos Gollo.

CONTINUA A FICHA Nº 009.

REGISTRO DE IMÓVEIS DE ERECHIM - RS
Lauricio de Andrade - Oficial
Reg. Subst.
Reg. Subst.
Reg. Subst.
Reg. Subst.

CERTIFICO, QUE A PRESENTE FOTOCÓPIA CONFERE COM A ORIGINAL.
Erechim
14 JAN 2009
OFICIAL

RUA "C":
ÁREA: **1.248,30 m2**.
Estando este imóvel localizado no interior do loteamento, partindo da Rua Domingos Gollo, c seguintes confrontações:
Ao Norte, na extensão de 131,40 metros, sendo 116,40 metros, com os lotes de nºs. 12 ao 22 da qua 03 e 15,00 metros com a Rua "D";
Ao Sul, na extensão de 131,40 metros, com o Acesso de Uso comum da Chácara nº 102;
Ao Leste, na extensão de 9,50 metros, com a Área de Preservação Permanente-APP;
A Oeste, na extensão de 9,50 metros, com a Rua Domingos Gollo.

RUA "D":
ÁREA: **1.442,25 m2**.
Estando este imóvel localizado em uma travessa das Rua "A", "B" e "C", lado Ímpar da Rua "A", di 116,40 metros da esquina com a Rua Domingos Gollo, com as seguintes confrontações:
Ao Norte, na extensão de 15,00 metros, com as Chácaras nº 70 e 71;
Ao Sul, na extensão de;15,00 metros, com a Rua "C".
Ao Leste, na extensão de 105,65 metros, com os lotes nºs 01 e 16 da quadra nº 02 e, 34,32 metros c lotes nºs. 01 e 09 da quadra nº 04, e, 23,83 metros com a Área de Preservação Permanente – APP;
A Oeste, na extensão de 96,15 metros, sendo 47,50 metros com o lotes nºs 11 e 12 da quadra nº 01 e metros com os lotes nºs. 11 e 12 da quadra nº 03.
Erechim, 14 de Janeiro de 2.009. - Registradora Substituta
MC.- R$ 182,40. - Selo: 0185.04.0800010.02383 - R$ 0,50.

REGISTRO DE IMÓVEIS DE ERECHIM - RS
Laudete de Andrade - Oficial
☐ Adelise Ioris Contezzo - Reg. Subst.
☒ Marisa Salete Campezato - Reg. Subst.
☐ Deise M. Demeliner Lodi - Reg. Subst.
☐ Maurício Ambrosio - Reg. Subst.

CERTIFICO QUE A PRESENTE FOTOCÓPIA CONFERE COM A ORIGINAL
Erechim
14 JAN 2009
OFICIAL

P.M. ERECHIM
Fls. 45
Protocolo

SELO DIGITAL / CRI - ERECHIM-RS
Nº 0185.04.0800010.02383-1

CONTINUA NO

ESTADO DO RIO GRANDE DO SUL

CÂMARA MUNICIPAL DE VEREADORES DE ERECHIM

PODER LEGISLATIVO

Câmara Municipal de Erechim
Aprovado pela Comissão
de Justiça e Redação
23/04/2011
Presidente

COMISSÃO DE JUSTIÇA E REDAÇÃO
Parecer Técnico

Processo nº. 066/2011

AUTOR: PODER EXECUTIVO MUNICIPAL

MATÉRIA: PROJETO DE LEI EXECUTIVO Nº. 066/2011

EMENTA: Dispõe sobre a concessão de uso oneroso do Loteamento Aeroporto e dá outras providências.

PARECER: CONSTITUCIONAL
RELATOR: COMISSÃO

Após análise do presente Projeto de Lei Executivo, opinamos pela Constitucionalidade do mesmo, por estar amparado nos preceitos constitucionais e enquadrado na Legislação vigente.

Sala das Sessões, 25 de abril de 2011.

ACOMPANHAM O PARECER:

Daiana Y. S. Casola

Lucas R. Farina

RIO GRANDE DO SUL
CÂMARA MUNICIPAL DE VEREADORES DE ERECHIM
CEP: 99700-000 - ERECHIM - RS

Emissão: 15/04/2011

GUIA DE ENCAMINHAMENTO

Do Órgão: 1 - Secretaria	Ao Órgão: 5 - Comissão de Justiça e

<> **Tipo Nº 066/2011 - 1** <>

Recebido por: _____

Nazaret Zanella
Assessor Parlamentar

Data: 15/04/2011

Estado do Rio Grande do Sul
MUNICIPIO DE ERECHIM
PREFEITURA MUNICIPAL
Praça da Bandeira, 354
Fone: (54) 3520 7000
99700-000 Erechim – RS

LEI Nº 4.928 DE 26 DE ABRIL DE 2011.

Dispõe sobre a concessão de uso oneroso do Loteamento Aeroporto e dá outras providências.

O Prefeito Municipal de Erechim, Estado do Rio Grande do Sul, no uso de atribuições conferidas pelo Artigo 64, Inciso V da Lei Orgânica do Município:

Faço saber que o Poder Legislativo aprovou, e eu sanciono e promulgo a seguinte Lei:

Art. 1° Fica o Poder Executivo Municipal autorizado a conceder uso oneroso dos lotes do Loteamento Social Aeroporto aos seus mutuários. Para tanto, os mutuários adimplirão o valor de 2.272,73 (duas mil, duzentos e setenta e duas vírgula setenta e três) URMs, equivalente a R$ 6.000,00 (seis mil reais), parcelado em 125 (cento e vinte e cinco) meses, no valor de 18,18 (dezoito vírgula dezoito) URMs mensais.

§1° O valor do parcelamento será reajustado anualmente, de acordo com o reajuste da URM (Unidade de Referência Municipal).

§2° A concessão de uso tem o prazo de 60 (sessenta) meses, e somente após este prazo, com o adimplemento integral das prestações pactuadas, os mutuários poderão obter a propriedade do imóvel, através encaminhamento de Escritura Pública e respectiva averbação junto ao assento do Registro de Imóveis.

§3° Os encargos decorrentes da escrituração e registro do imóvel, correrão por conta do mutuário.

§4° Se não houver parecer da Assistência Social justificando o inadimplemento, o não pagamento de 05 (cinco) mensalidades, consecutivas ou não, implicará na rescisão da Concessão de Uso, retornando a posse do imóvel ao município de Erechim, sem direito de indenização das benfeitorias.

Art. 2° As residências do Loteamento Social Aeroporto devem se destinar, exclusivamente, para moradia familiar dos mutuários.

§1° Quando for constatada destinação diversa da especificada no *caput* deste artigo, ou o imóvel sofrer qualquer tipo de depredação, abrir-se-á processo administrativo, podendo o imóvel retornar ao município.

§2° O imóvel ainda poderá retornar ao município nas seguintes hipóteses: quando os mutuários venderem, cederem, alugarem ou transferirem a terceiros os direitos e as obrigações relativas ao imóvel; quando desvirtuarem a finalidade estritamente social e assistencial que objetiva o imóvel; quando contra os mutuários for movida qualquer ação ou execução ou decretada qualquer medida judicial que de algum modo, afete o imóvel, no todo ou em parte; quando os mutuários deixarem de pagar, nas épocas próprias, os tributos que incidam ou venham a incidir, direta ou indiretamente sobre o imóvel; quando os mutuários

vierem a ser proprietários de qualquer outro imóvel urbano ou rural, antes de decorrido os 60 (sessenta) meses da concessão de uso e do adimplemento integral da dívida.

Art. 3° - Sobrevindo o falecimento do(s) mutuário(s) antes dos 60 (sessenta) meses, os direitos e obrigações da concessão passam automaticamente aos seus herdeiros e sucessores, devendo estes cumprir o pagamento das mensalidades, até o adimplemento total da dívida, bem como, respeitar todas as disposições previstas nesta Lei e no contrato a ser firmado.

Art. 4° A concessão de uso oneroso dos lotes do Loteamento Social Aeroporto aos seus mutuários, será individualizado e firmado da seguinte forma:

1. ADRIANA FATIMA DIAS DE PAULA, brasileira, RG 2107488633, CPF 017.103.600-03 e IRINEU PARODI, brasileiro, RG 3018163372, CPF 347.279.490-91, o LOTE 19 (DEZENOVE), DA QUADRA 03 (TRÊS), DO LOTEAMENTO AEROPORTO, matriculado no Registro de Imóveis sob o n° 54.687, Município de Erechim, com área de 257,41m² (duzentos e cinquenta e sete metros e quarenta e um decímetros quadrados), sem benfeitorias, confrontando: Ao Norte, na extensão de 10,58 metros, com o lote n° 04; Ao Sul, na extensão de 10,58 metros, com a Rua "C", onde faz frente; Ao Leste, na extensão de 24,33 metros, com o lote n° 18; A Oeste, na extensão de 24,33 metros, com o lote n° 20.
2. ALEX JUNIOR DOS SANTOS, brasileiro, RG 6101648548, CPF 026.662.110-45 e ANA PAULA SOARES SOUZA, brasileira, RG 2099148121, CPF 021.435.300-13, o LOTE 14 (QUATORZE), DA QUADRA 01 (UM), DO LOTEAMENTO AEROPORTO, matriculado no Registro de Imóveis sob o n° 54.687, Município de Erechim, com área de 251,27m² (duzentos e cinquenta e um metros e vinte e sete decímetros quadrados), sem benfeitorias, confrontando: Ao Norte, na extensão de 10,58 metros, com o lote n° 09; Ao Sul, na extensão de 10,58 metros, com a Rua "B", onde faz frente; Ao Leste na extensão de 23,75 metros, com o lote n° 13; A Oeste na extensão de 23,75 metros, com o lote n° 15.
3. ANGELA MARIA DA ROSA RODRIGUES, brasileira, CPF 010.848.270-77, o LOTE 17 (DEZESSETE), DA QUADRA 03 (TRÊS), DO LOTEAMENTO AEROPORTO, matriculado no Registro de Imóveis sob o n° 54.687, Município de Erechim, com área de 257,41m² (duzentos e cinquenta e sete metros e quarenta e um decímetros quadrados), sem benfeitorias, confrontando: Ao Norte, na extensão de 10,58 metros, com o lote n° 06; Ao Sul, na extensão de 10,58 metros, com a Rua "C", onde faz frente; Ao Leste, na extensão de 24,33 metros, com o lote n° 16; A Oeste, na extensão de 24,33 metros, com o lote n° 18.
4. ANGELA MARIA PAIVA PADILHA, brasileira, RG 8090006621, CPF 018.714.890-24 e JEFERSON BORGES, brasileiro, RG 1094584313, o LOTE 22 (VINTE E DOIS), DA QUADRA 01 (UM), DO LOTEAMENTO AEROPORTO, matriculado no Registro de Imóveis sob o n° 54.687, Município de Erechim, com área de 251,75m² (duzentos e cinquenta e um metros e setenta e cinco decímetros quadrados), sem benfeitorias, confrontando: Ao Norte, na extensão de 10,60 metros, com o lote n° 01; Ao Sul, na extensão de 10,60 metros, com a Rua "B", onde faz frente; Ao Leste na extensão de 23,75 metros, com o lote n° 21; A Oeste na extensão de 23,75 metros, com a Rua

Domingos Gollo.

5. CLAIR IVANETE RODRIGUES, brasileira, RG 1093859799, CPF 006.691.000-56 e GILMAR DOS SANTOS VIEIRA brasileiro, CPF 675.490.510-87, o LOTE 13 (TREZE), DA QUADRA 03 (TRÊS), DO LOTEAMENTO AEROPORTO, matriculado no Registro de Imóveis sob o nº 54.687, Município de Erechim, com área de 257,41m² (duzentos e cinquenta e sete metros e quarenta e um decímetros quadrados), sem benfeitorias, confrontando: Ao Norte, na extensão de 10,58 metros, com o lote nº 10; Ao Sul, na extensão de 10,58 metros, com a Rua "C", onde faz frente; Ao Leste, na extensão de 24,33 metros, com o lote nº 12; A Oeste, na extensão de 24,33 metros, com o lote nº 14.

6. CLARINES BASTOS, brasileira, RG 3063788743, CPF 583.233.250-49, o LOTE 11 (ONZE), DA QUADRA 03 (TRÊS), DO LOTEAMENTO AEROPORTO, matriculado no Registro de Imóveis sob o nº 54.687, Município de Erechim, com área de 257,30m² (duzentos e cinquenta e sete metros e trinta decímetros quadrados), sem benfeitorias, confrontando: Ao Norte, na extensão de 10,58 metros, com a Rua "B", onde faz frente; Ao Sul, na extensão de 10,58 metros, com o lote nº 12; Ao Leste, na extensão de 24,32 metros, com a Rua "D"; A Oeste, na extensão de 24,32 metros, com o lote nº 10.

7. CLEONICE DOS SANTOS, brasileira, RG 1089433989, CPF 016.166.560-85, e MARCOS ANTONIO DE OLIVEIRA, brasileiro, RG 8097114865, CPF 989.688.820-5, o LOTE 12 (DOZE), DA QUADRA 02 (DOIS), DO LOTEAMENTO AEROPORTO, matriculado no Registro de Imóveis sob o nº 54.687, Município de Erechim, com área de 251,27m² (duzentos e cinquenta e um metros e vinte e sete decímetros quadrados), sem benfeitorias Ao Norte, na extensão de 10,58 metros, com o lote nº 11; Ao Sul, na extensão de 10,58 metros, com a Rua "C", onde faz frente; Ao Leste, na extensão de 24,33 metros, com a Rua "D"; A Oeste, na extensão de 24,33 metros, com o lote nº 13.

8. DOMINGOS PEREIRA, brasileiro, RG 7058274941, CPF 982.701.840-04, o LOTE 05 (CINCO), DA QUADRA 02 (DOIS), DO LOTEAMENTO AEROPORTO, matriculado no Registro de Imóveis sob o nº 54.687, Município de Erechim, com área de 251,27m² (duzentos e cinquenta e um metros e vinte e sete decímetros quadrados), sem benfeitorias, confrontando: Ao Norte, na extensão de 10,58 metros, com a Rua "A", onde faz frente; Ao Sul, na extensão de 10,58 metros, com o lote nº 12; Ao Leste na extensão de 23,75 metros, com o lote nº 06; A Oeste na extensão de 23,75 metros, com o lote nº 04.

9. EGIDE ORTIZ DE GODOES, brasileira, RG 1111232268, CPF 014.404.240-12 e ADEMAR DE GODOES, brasileiro, RG 2066855962, CPF 944.236.360-34, o LOTE 09 (NOVE), DA QUADRA 02 (DOIS), DO LOTEAMENTO AEROPORTO, matriculado no Registro de Imóveis sob o nº 54.687, Município de Erechim, com área de 251,27m² (duzentos e cinquenta e um metros e vinte e sete decímetros quadrados), sem benfeitorias, confrontando: Ao Norte, na extensão de 10,58 metros, com o lote nº 08; Ao Sul, na extensão de 10,58 metros, com a Rua "B", onde faz frente; Ao Leste na extensão de 23,75 metros, com a Reserva Técnica; A Oeste na extensão de 23,75 metros, com o lote nº 10.

10. EINI MARIA ORTIZ , brasileira, RG 1077572053, CPF 924.834.450-04, o LOTE 13 (TREZE), DA QUADRA 02 (DOIS), DO LOTEAMENTO AEROPORTO, matriculado no Registro de Imóveis sob o nº 54.687, Município de Erechim, com área de 251,27m² (duzentos e cinquenta e um metros e vinte e sete decímetros quadrados), sem benfeitorias, confrontando: Ao Norte, na extensão de 10,58

metros, com o lote nº 04; Ao Sul, na extensão de 10,58 metros, com a Rua "B", onde faz frente; Ao Leste na extensão de 23,75 metros, com o lote nº 12; A Oeste na extensão de 23,75 metros, com o lote nº 14.

11. ELENA SALETE DA SILVA, brasileira, RG 4.598.891-9, CPF 021.253.869-17 e LEONIR KESCHNER AULER, brasileiro, RG 2108835352, CPF 024.632.340-08, o LOTE 15 (QUINZE), DA QUADRA 01 (UM), DO LOTEAMENTO AEROPORTO, matriculado no Registro de Imóveis sob o nº 54.687, Município de Erechim, com área de 251,27m² (duzentos e cinquenta e um metros e vinte e sete decímetros quadrados), sem benfeitorias, confrontando: Ao Norte, na extensão de 10,58 metros, com o lote nº 08; Ao Sul, na extensão de 10,58 metros, com a Rua "B", onde faz frente; Ao Leste na extensão de 23,75 metros, com o lote nº 14; A Oeste na extensão de 23,75 metros, com o lote nº 16.

12. ELIANE DA SILVA, brasileira, RG 9083328261, CPF 835.431.980-68 e VALDECIR MOREIRA, brasileiro, RG 7068399323, CPF 023.293.560-21, o LOTE 16 (DEZESSEIS), DA QUADRA 03 (TRÊS), DO LOTEAMENTO AEROPORTO, matriculado no Registro de Imóveis sob o nº 54.687, Município de Erechim, com área de 257,41m² (duzentos e cinquenta e sete metros e quarenta e um decímetros quadrados), sem benfeitorias, confrontando: Ao Norte, na extensão de 10,58 metros, com o lote nº 07; Ao Sul, na extensão de 10,58 metros, com a Rua "C", onde faz frente; Ao Leste, na extensão de 24,33 metros, com o lote nº 15; A Oeste, na extensão de 24,33 metros, com o lote nº 17.

13. ELISANDRA DO AMARAL CARDOSO, brasileira, RG 4106865134, CPF 025.721.040-75 e JEREMIAS TIAGO RODRIGUES, brasileiro, RG 1109197465, CPF 027.906.300-89, o LOTE 02 (DOIS), DA QUADRA 02 (DOIS), DO LOTEAMENTO AEROPORTO, matriculado no Registro de Imóveis sob o nº 54.687, Município de Erechim, com área de 251,27m² (duzentos e cinquenta e um metros e vinte e sete decímetros quadrados), sem benfeitorias, confrontando: Ao Norte, na extensão de 10,58 metros, com a Rua "A", onde faz frente; Ao Sul, na extensão de 10,58 metros, com o lote nº 15; Ao Leste na extensão de 23,75 metros, com o lote nº 03; A Oeste na extensão de 23,75 metros, com o lote nº 01.

14. ELISIANE TAISA DE CHAVES, brasileira, RG 2081030955, CPF 001.166.680-32 e VANDERLEI PEREIRA, brasileiro, RG 8086039735, CPF 006.504.290-52, o LOTE 10 (DEZ), DA QUADRA 01 (UM), DO LOTEAMENTO AEROPORTO, matriculado no Registro de Imóveis sob o nº 54.687, Município de Erechim, com área de 251,27m² (duzentos e cinquenta e um metros e vinte e sete decímetros quadrados), sem benfeitorias, confrontando: Ao Norte, na extensão de 10,58 metros, com a Rua "A", onde faz frente; Ao Sul, na extensão de 10,58 metros, com o lote nº 13; Ao Leste na extensão de 23,75 metros, com o lote nº 11; A Oeste na extensão de 23,75 metros, com o lote nº 09.

15. ENIR FATIMA DE VALLE BISQUE, brasileira, RG 8076544306, CPF 966.529.340-00 e CESAR ANTONIO BISQUE, brasileiro, RG 1060985015, CPF 881.956.600-10, o LOTE 06 (SEIS), DA QUADRA 03 (TRÊS), DO LOTEAMENTO AEROPORTO, matriculado no Registro de Imóveis sob o nº 54.687, Município de Erechim, com área de 257,30m² (duzentos e cinquenta e sete metros e trinta decímetros quadrados), sem benfeitorias, confrontando: Ao Norte, na extensão de 10,58 metros, com a Rua "B", onde faz frente; Ao Sul, na extensão de 10,58 metros, com o lote nº 17; Ao Leste, na extensão de 24,32 metros, com o lote nº 07; A Oeste, na extensão de 24,32 metros, com o

lote nº 05.

16. EVANIR DIAS, brasileira, RG 1081518647, CPF 813.021.930-15 e SEBASTIÃO DIAS, brasileiro, RG 1099649566, o LOTE 04 (QUATRO), DA QUADRA 02 (DOIS), DO LOTEAMENTO AEROPORTO, matriculado no Registro de Imóveis sob o nº 54.687, Município de Erechim, com área de 251,27m² (duzentos e cinquenta e um metros e vinte e sete decímetros quadrados), sem benfeitorias, confrontando: Ao Norte, na extensão de 10,58 metros, com a Rua "A", onde faz frente; Ao Sul, na extensão de 10,58 metros, com o lote nº 13; Ao Leste na extensão de 23,75 metros, com o lote nº 05; A Oeste na extensão de 23,75 metros, com o lote nº 03.

17. FABIO FERREIRA DA SILVA, brasileiro, RG 7110439697, CPF 027.718.570-06, o LOTE 01 (UM), DA QUADRA 03 (TRÊS), DO LOTEAMENTO AEROPORTO, matriculado no Registro de Imóveis sob o nº 54.687, Município de Erechim, com área de 257,79m² (duzentos e cinquenta e sete metros e setenta e nove decímetros quadrados), sem benfeitorias, confrontando: Ao Norte, na extensão de 10,60 metros, com a Rua "B", onde faz frente; Ao Sul, na extensão de 10,60 metros, com o lote nº 22; Ao Leste, na extensão de 24,32 metros, com o lote nº 02; A Oeste, na extensão de 24,32 metros, com a Rua Domingos Gollo.

18. FERNANDA GOMES , brasileira, RG 1088026545, CPF 009.255.720-12 e JOSUE PEREIRA PROENÇA, brasileiro, RG 102087717, CPF 014.018.210-14, o LOTE 07 (SETE), DA QUADRA 03 (TRÊS), DO LOTEAMENTO AEROPORTO, matriculado no Registro de Imóveis sob o nº 54.687, Município de Erechim, com área de 257,30m² (duzentos e cinquenta e sete metros e trinta decímetros quadrados), sem benfeitorias, confrontando: Ao Norte, na extensão de 10,58 metros, com a Rua "B", onde faz frente; Ao Sul, na extensão de 10,58 metros, com o lote nº 16; Ao Leste, na extensão de 24,32 metros, com o lote nº 08; A Oeste, na extensão de 24,32 metros, com o lote nº 06.

19. FRANCINE CARLA ROJESKI, brasileira, RG 8107485586, CPF 021.531.050-05 e FABIANO PETRICH, brasileiro, RG 4086036326, CPF 012.191.180-28, o LOTE 06 (SEIS), DA QUADRA 01 (UM), DO LOTEAMENTO AEROPORTO, matriculado no Registro de Imóveis sob o nº 54.687, Município de Erechim, com área de 251,27m² (duzentos e cinquenta e um metros e vinte e sete decímetros quadrados), sem benfeitorias, confrontando: Ao Norte, na extensão de 10,58 metros, com a Rua "A", onde faz frente; Ao Sul, na extensão de 10,58 metros, com o lote nº 17; Ao Leste na extensão de 23,75 metros, com o lote nº 07; A Oeste na extensão de 23,75 metros, com o lote nº 05.

20. FRANCISCO DA LUZ, brasileiro, RG 5020608138, CPF 398.922.200-72, o LOTE 07 (SETE), DA QUADRA 02 (DOIS), DO LOTEAMENTO AEROPORTO, matriculado no Registro de Imóveis sob o nº 54.687, Município de Erechim, com área de 251,27m² (duzentos e cinquenta e um metros e vinte e sete decímetros quadrados), sem benfeitorias, confrontando: Ao Norte, na extensão de 10,58 metros, com a Rua "A", onde faz frente; Ao Sul, na extensão de 10,58 metros, com o lote nº 10; Ao Leste na extensão de 23,75 metros, com o lote nº 08; A Oeste na extensão de 23,75 metros, com o lote nº 06.

21. GENI BEATRIZ DE OLIVEIRA, brasileira, RG 5029603221, CPF 005.994.000-05, o LOTE 05 (CINCO), DA QUADRA 01 (UM), DO LOTEAMENTO AEROPORTO, matriculado no Registro de Imóveis sob o nº 54.687, Município de Erechim, com área de 251,27m² (duzentos e cinquenta e um metros e vinte e sete decímetros quadrados), sem benfeitorias, confrontando: Ao Norte, na extensão de 10,58 metros, com a Rua "A", onde faz frente; Ao Sul, na extensão de 10,58 metros, com o lote nº

18; Ao Leste na extensão de 23,75 metros, com o lote nº 06; A Oeste na extensão de 23,75 metros, com o lote nº 04.

22. GUILHERME ANTONIO GIRARDI, brasileiro, RG 8104020568, CPF 150.230.360-49, o LOTE 16 (DEZESSEIS), DA QUADRA 02 (DOIS), DO LOTEAMENTO AEROPORTO, matriculado no Registro de Imóveis sob o nº 54.687, Município de Erechim, com área de 251,27m² (duzentos e cinquenta e um metros e vinte e sete decímetros quadrados), sem benfeitorias, confrontando: Ao Norte, na extensão de 10,58 metros, com o lote nº 01; Ao Sul, na extensão de 10,58 metros, com a Rua "B", onde faz frente; Ao Leste na extensão de 23,75 metros, com o lote nº 15; A Oeste na extensão de 23,75 metros, com a Rua "D".

23. JAQUELINE ROCHELE POSSOBOM, brasileira, RG 4094588623, CPF 011.767.070-78 e LEANDRO LUIS POSSERA, brasileiro, RG 2077924641, CPF 002.419.660-98, o LOTE 02 (DOIS), DA QUADRA 03 (TRÊS), DO LOTEAMENTO AEROPORTO, matriculado no Registro de Imóveis sob o nº 54.687, Município de Erechim, com área de 257,30m² (duzentos e cinquenta e sete metros e trinta decímetros quadrados), sem benfeitorias, confrontando: Ao Norte, na extensão de 10,58 metros, com a Rua "B", onde faz frente; Ao Sul, na extensão de 10,58 metros, com o lote nº 21; Ao Leste, na extensão de 24,32 metros, com o lote nº 03; A Oeste, na extensão de 24,32 metros, com o lote nº 01.

24. JAQUELINE RODRIGUES DA ROSA, brasileira, RG 3083334544, CPF 008.691.050-78 e ELIANDRO BAZI, brasileiro, RG 50750317311, CPF 943.573.230-53, o LOTE 05 (CINCO), DA QUADRA 03 (TRÊS), DO LOTEAMENTO AEROPORTO, matriculado no Registro de Imóveis sob o nº 54.687, Município de Erechim, com área de 257,30m² (duzentos e cinquenta e sete metros e trinta decímetros quadrados), sem benfeitorias, confrontando: Ao Norte, na extensão de 10,58 metros, com a Rua "B", onde faz frente; Ao Sul, na extensão de 10,58 metros, com o lote nº 18; Ao Leste, na extensão de 24,32 metros, com o lote nº 06; A Oeste, na extensão de 24,32 metros, com o lote nº 04.

25. JOÃO PEDRO CUSTÓDIO, brasileiro, RG 1021266621, CPF 328.063.370-20, o LOTE 06 (SEIS), DA QUADRA 02 (DOIS), DO LOTEAMENTO AEROPORTO, matriculado no Registro de Imóveis sob o nº 54.687, Município de Erechim, com área de 251,27m² (duzentos e cinquenta e um metros e vinte e sete decímetros quadrados), sem benfeitorias, confrontando: Ao Norte, na extensão de 10,58 metros, com a Rua "A", onde faz frente; Ao Sul, na extensão de 10,58 metros, com o lote nº 11; Ao Leste na extensão de 23,75 metros, com o lote nº 07; A Oeste na extensão de 23,75 metros, com o lote nº 05.

26. JOSÉ POSSOBOM., brasileiro, RG 1038777726, CPF 398.197.520-00, o LOTE 03 (TRÊS), DA QUADRA 03 (TRÊS), DO LOTEAMENTO AEROPORTO, matriculado no Registro de Imóveis sob o nº 54.687, Município de Erechim, com área de 257,30m² (duzentos e cinquenta e sete metros e trinta decímetros quadrados), sem benfeitorias, confrontando: Ao Norte, na extensão de 10,58 metros, com a Rua "B", onde faz frente; Ao Sul, na extensão de 10,58 metros, com o lote nº 20; Ao Leste, na extensão de 24,32 metros, com o lote nº 04; A Oeste, na extensão de 24,32 metros, com o lote nº 02.

27. JUCIMARA RODRIGUES BORGES, brasileira, RG 7097600501, CPF nº 011.510.350-33 e NILSON ROGERIO DOS SANTOS, brasileiro, RG 5066851411, o LOTE 21 (VINTE E UM), DA

QUADRA 03 (TRÊS), DO LOTEAMENTO AEROPORTO, matriculado no Registro de Imóveis sob o nº 54.687, Município de Erechim, com área de 257,41m² (duzentos e cinquenta e sete metros e quarenta e um decímetros quadrados), sem benfeitorias, confrontando: Ao Norte, na extensão de 10,58 metros, com o lote nº 02; Ao Sul, na extensão de 10,58 metros, com a Rua "C", onde faz frente; Ao Leste, na extensão de 24,33 metros, com o lote nº 20; A Oeste, na extensão de 24,33 metros, com o lote nº 22.

28. JUREMA ALVES, brasileira, RG 20550988641, CPF 772.691.600-15, o LOTE 09 (NOVE), DA QUADRA 03 (TRÊS), DO LOTEAMENTO AEROPORTO, matriculado no Registro de Imóveis sob o nº 54.687, Município de Erechim, com área de 257,30m² (duzentos e cinquenta e sete metros e trinta decímetros quadrados), sem benfeitorias, confrontando: Ao Norte, na extensão de 10,58 metros, com a Rua "B", onde faz frente; Ao Sul, na extensão de 10,58 metros, com o lote nº 14; Ao Leste, na extensão de 24,32 metros, com o lote nº 10; A Oeste, na extensão de 24,32 metros, com o lote nº 08.

29. JUREMA RODRIGUES, brasileira, RG 7108832721, CPF 026.306.620-71, o LOTE 03 (TRÊS), DA QUADRA 02 (DOIS), DO LOTEAMENTO AEROPORTO, matriculado no Registro de Imóveis sob o nº 54.687, Município de Erechim, com área de 251,27m² (duzentos e cinquenta e um metros e vinte e sete decímetros quadrados), sem benfeitorias, confrontando: Ao Norte, na extensão de 10,58 metros, com a Rua "A", onde faz frente; Ao Sul, na extensão de 10,58 metros, com o lote nº 14; Ao Leste na extensão de 23,75 metros, com o lote nº 04; A Oeste na extensão de 23,75 metros, com o lote nº 02.

30. LARISSA FACCIO CICHOTA, brasileira, RG 9098386049, CPF 019.017.310-65 e FABIO PETRICH, brasileiro, RG 6091324647, CPF 012.204.960-81, o LOTE 04 (QUATRO), DA QUADRA 01 (UM), DO LOTEAMENTO AEROPORTO, matriculado no Registro de Imóveis sob o nº 54.687, Município de Erechim, com área de 251,27m² (duzentos e cinquenta e um metros e vinte e sete decímetros quadrados), sem benfeitorias, confrontando: Ao Norte, na extensão de 10,58 metros, com a Rua "A", onde faz frente; Ao Sul, na extensão de 10,58 metros, com o lote nº 19; Ao Leste na extensão de 23,75 metros, com o lote nº 05; A Oeste na extensão de 23,75 metros, com o lote nº 03.

31. LEDENIR DE SOUZA DA SILVA, brasileira, RG 8097599438, CPF 013.448.448-1 e JOSÉ LIBÉRTO CORREA DA SILVA, brasileiro, RG 3060993131, CPF 920.937.280-87, o LOTE 20 (VINTE), DA QUADRA 03 (TRÊS), DO LOTEAMENTO AEROPORTO, matriculado no Registro de Imóveis sob o nº 54.687, Município de Erechim, com área de 257,41m² (duzentos e cinquenta e sete metros e quarenta e um decímetros quadrados), sem benfeitorias, confrontando: Ao Norte, na extensão de 10,58 metros, com o lote nº 03; Ao Sul, na extensão de 10,58 metros, com a Rua "C", onde faz frente; Ao Leste, na extensão de 24,33 metros, com o lote nº 19; A Oeste, na extensão de 24,33 metros, com o lote nº 21.

32. LENIR TORRES, brasileira, RG 1060897095, CPF 656.423.250-00 e ROGERIO DA SILVA, brasileiro, RG 1058277871, CPF 638.179.500-04, o LOTE 20 (VINTE), DA QUADRA 01 (UM), DO LOTEAMENTO AEROPORTO, matriculado no Registro de Imóveis sob o nº 54.687, Município de Erechim, com área de 251,27m² (duzentos e cinquenta e um metros e vinte e sete decímetros quadrados), sem benfeitorias, confrontando: Ao Norte, na extensão de 10,58 metros, com o lote nº 03; Ao Sul, na extensão de 10,58 metros, com a Rua "B", onde faz frente; Ao Leste na

extensão de 23,75 metros, com o lote nº 19; A Oeste na extensão de 23,75 metros, com o lote nº 21.

33. LORI HOFMANN, brasileira, RG 6048176091, CPF 883.390.170-04, o LOTE 08 (OITO), DA QUADRA 03 (TRÊS), DO LOTEAMENTO AEROPORTO, matriculado no Registro de Imóveis sob o nº 54.687, Município de Erechim, com área de 257,30m² (duzentos e cinquenta e sete metros e trinta decímetros quadrados), sem benfeitorias, confrontando: Ao Norte, na extensão de 10,58 metros, com a Rua "B", onde faz frente; Ao Sul, na extensão de 10,58 metros, com o lote nº 15; Ao Leste, na extensão de 24,32 metros, com o lote nº 09; A Oeste, na extensão de 24,32 metros, com o lote nº 07.

34. LUANA NIENOW DE SOUZA, brasileira, RG 7109916961, CPF 032.807.690-27 e GIOVANI PETRICH DA ROSA, brasileiro, RG 3100628787, CPF 021.481.000-33, o LOTE 18 (DEZOITO), DA QUADRA 03 (TRÊS), DO LOTEAMENTO AEROPORTO, matriculado no Registro de Imóveis sob o nº 54.687, Município de Erechim, com área de 257,41m² (duzentos e cinquenta e sete metros e quarenta e um decímetros quadrados), sem benfeitorias, confrontando: Ao Norte, na extensão de 10,58 metros, com o lote nº 05; Ao Sul, na extensão de 10,58 metros, com a Rua "C", onde faz frente; Ao Leste, na extensão de 24,33 metros, com o lote nº 17; A Oeste, na extensão de 24,33 metros, com o lote nº 19.

35. LURDES DE QUADROS, brasileira, RG 1092813011, CPF 010.081.680-09, o LOTE 12 (DOZE), DA QUADRA 01 (UM), DO LOTEAMENTO AEROPORTO, matriculado no Registro de Imóveis sob o nº 54.687, Município de Erechim, com área de 251,27m² (duzentos e cinquenta e um metros e vinte e sete decímetros quadrados), sem benfeitorias, confrontando: Ao Norte, na extensão de 10,58 metros, com o lote nº 11; Ao Sul, na extensão de 10,58 metros, com a Rua "B", onde faz frente; Ao Leste na extensão de 23,75 metros, com a Rua "D"; A Oeste na extensão de 23,75 metros, com o lote nº 13.

36. LYDIA PETRICH, brasileira, RG 1029594262, CPF 565.717.630-87, o LOTE 22 (VINTE E DOIS), DA QUADRA 03 (TRÊS), DO LOTEAMENTO AEROPORTO, matriculado no Registro de Imóveis sob o nº 54.687, Município de Erechim, com área de 257,89m² (duzentos e cinquenta e sete metros e oitenta e nove decímetros quadrados), sem benfeitorias, confrontando: Ao Norte, na extensão de 10,60 metros, com o lote nº 01; Ao Sul, na extensão de 10,60 metros, com a Rua "C", onde faz frente; Ao Leste, na extensão de 24,33 metros, com o lote nº 21; A Oeste, na extensão de 24,33 metros, com a Rua Domingos Gollo.

37. MARIA DE LURDES OLIVEIRA, brasileira, RG 6110498273, CPF 026.111.070-50, o LOTE 08 (OITO), DA QUADRA 01 (UM), DO LOTEAMENTO AEROPORTO, matriculado no Registro de Imóveis sob o nº 54.687, Município de Erechim, com área de 251,27m² (duzentos e cinquenta e um metros e vinte e sete decímetros quadrados), sem benfeitorias, confrontando: Ao Norte, na extensão de 10,58 metros, com a Rua "A", onde faz frente; Ao Sul, na extensão de 10,58 metros, com o lote nº 15; Ao Leste na extensão de 23,75 metros, com o lote nº 09; A Oeste na extensão de 23,75 metros, com o lote nº 07.

38. MARIA EDITE XAVIER DA FONSECA, brasileira, RG 4027488181, CPF 370.054.489-87, o LOTE 12 (DOZE), DA QUADRA 03 (TRÊS), DO LOTEAMENTO AEROPORTO, matriculado no Registro de Imóveis sob o nº 54.687, Município de Erechim, com área de 257,41m² (duzentos e cinquenta e sete metros e quarenta e um decímetros quadrados), sem benfeitorias, confrontando: Ao

Norte, na extensão de 10,58 metros, com o lote nº 11; Ao Sul, na extensão de 10,58 metros, com a Rua "C", onde faz frente; Ao Leste, na extensão de 24,33 metros, com a Rua "D"; A Oeste, na extensão de 24,33 metros, com o lote nº 13.

39. MARISA FATIMA BERNARDON, brasileira, RG 1028511531, CPF 504.408.020-91, LOTE 21 (VINTE E UM), DA QUADRA 01 (UM), DO LOTEAMENTO AEROPORTO, matriculado no Registro de Imóveis sob o nº 54.687, Município de Erechim, com área de 251,27m² (duzentos e cinquenta e um metros e vinte e sete decímetros quadrados), sem benfeitorias, confrontando: Ao Norte, na extensão de 10,58 metros, com o lote nº 02; Ao Sul, na extensão de 10,58 metros, com a Rua "B", onde faz frente; Ao Leste na extensão de 23,75 metros, com o lote nº 20; A Oeste na extensão de 23,75 metros, com o lote nº 22.

40. MARINES GIGOLETTE, brasileira, RG 9078044162, CPF 008.484.390-07, o LOTE 16 (DEZESSEIS), DA QUADRA 01 (UM), DO LOTEAMENTO AEROPORTO, matriculado no Registro de Imóveis sob o nº 54.687, Município de Erechim, com área de 251,27m² (duzentos e cinquenta e um metros e vinte e sete decímetros quadrados), sem benfeitorias, confrontando: Ao Norte, na extensão de 10,58 metros, com o lote nº 07; Ao Sul, na extensão de 10,58 metros, com a Rua "B", onde faz frente; Ao Leste na extensão de 23,75 metros, com o lote nº 15; A Oeste na extensão de 23,75 metros, com o lote nº 17.

41. MARINEZ GASPARETTO, brasileira, RG 8003888537, CPF 000.185.360-00 e ADEMIR RODRIGUES DE PAULA, brasileiro, RG 6054857153, CPF 706.499.440-20, o LOTE 14 (QUATORZE), DA QUADRA 03 (TRÊS), DO LOTEAMENTO AEROPORTO, matriculado no Registro de Imóveis sob o nº 54.687, Município de Erechim, com área de 257,41m² (duzentos e cinquenta e sete metros e quarenta e um decímetros quadrados), sem benfeitorias, confrontando: Ao Norte, na extensão de 10,58 metros, com o lote nº 09; Ao Sul, na extensão de 10,58 metros, com a Rua "C", onde faz frente; Ao Leste, na extensão de 24,33 metros, com o lote nº 13; A Oeste, na extensão de 24,33 metros, com o lote nº 15.

42. MARISTELA RODRIGUES, brasileira, RG 2058469418, CPF 766.838.690-49, o LOTE 04 (QUATRO), DA QUADRA 03 (TRÊS), DO LOTEAMENTO AEROPORTO, matriculado no Registro de Imóveis sob o nº 54.687, Município de Erechim, com área de 257,30m² (duzentos e cinquenta e sete metros e trinta decímetros quadrados), sem benfeitorias, confrontando: Ao Norte, na extensão de 10,58 metros, com a Rua "B", onde faz frente; Ao Sul, na extensão de 10,58 metros, com o lote nº 19; Ao Leste, na extensão de 24,32 metros, com o lote nº 05; A Oeste, na extensão de 24,32 metros, com o lote nº 03.

43. MARLI GIASSON PAIVA, brasileira, RG 4057365373, CPF 654.274.910-15 e JOSE CARLOS PAIVA, brasileiro, RG 7050696082, CPF 588.982.710-34, o LOTE 18 (DEZOITO), DA QUADRA 01 (UM), DO LOTEAMENTO AEROPORTO, matriculado no Registro de Imóveis sob o nº 54.687, Município de Erechim, com área de 251,27m² (duzentos e cinquenta e um metros e vinte e sete decímetros quadrados), sem benfeitorias, confrontando: Ao Norte, na extensão de 10,58 metros, com o lote nº 05; Ao Sul, na extensão de 10,58 metros, com a Rua "B", onde faz frente; Ao Leste na extensão de 23,75 metros, com o lote nº 17; A Oeste na extensão de 23,75 metros, com o lote nº 19.

44. NEUSA APARECIDA MATIAS, brasileira, RG 8057922232, CPF 627.186.300-00, o LOTE 01

(UM), DA QUADRA 02 (DOIS), DO LOTEAMENTO AEROPORTO, matriculado no Registro de Imóveis sob o nº 54.687, Município de Erechim, com área de 251,27m² (duzentos e cinquenta e um metros e vinte e sete decímetros quadrados), sem benfeitorias, confrontando: Ao Norte, na extensão de 10,58 metros, com a Rua "A", onde faz frente; Ao Sul, na extensão de 10,58 metros, com o lote nº 16; Ao Leste na extensão de 23,75 metros, com o lote nº 02; A Oeste na extensão de 23,75 metros, com a Rua "D".

45. NEUSA FATIMA DE OLIVEIRA, brasileira, RG 3074881107, CPF 13.746.770-27 e ALDERI BAZI, brasileiro, RG 1051408209, CPF 601.222.420-68, o LOTE 15 (QUINZE), DA QUADRA 03 (TRÊS), DO LOTEAMENTO AEROPORTO, matriculado no Registro de Imóveis sob o nº 54.687, Município de Erechim, com área de 257,41m² (duzentos e cinquenta e sete metros e quarenta e um decímetros quadrados), sem benfeitorias, confrontando: Ao Norte, na extensão de 10,58 metros, com o lote nº 08; Ao Sul, na extensão de 10,58 metros, com a Rua "C", onde faz frente; Ao Leste, na extensão de 24,33 metros, com o lote nº 14; A Oeste, na extensão de 24,33 metros, com o lote nº 16.

46. NEVILE ALINE CHAGAS DE MORAES, brasileira, RG 5091328756, CPF 017.904.450-86 e RUDINEI JORGE DOS SANTOS, brasileiro, RG 5091327634, CPF 011.710.980-06, o LOTE 14 (QUATORZE), DA QUADRA 02 (DOIS), DO LOTEAMENTO AEROPORTO, matriculado no Registro de Imóveis sob o nº 54.687, Município de Erechim, com área de 251,27m² (duzentos e cinquenta e um metros e vinte e sete decímetros quadrados), sem benfeitorias, confrontando: Ao Norte, na extensão de 10,58 metros, com o lote nº 03; Ao Sul, na extensão de 10,58 metros, com a Rua "B", onde faz frente; Ao Leste na extensão de 23,75 metros, com o lote nº 13; A Oeste na extensão de 23,75 metros, com o lote nº 15.

47. NILCE ROSANE DOS SANTOS , brasileira, RG 6086024962, CPF 023.215.120-24 e SEBASTIÃO DO AMARAL, brasileiro, RG 409281027, CPF 023.215.160-11, o LOTE 02 (DOIS), DA QUADRA 01 (UM), DO LOTEAMENTO AEROPORTO, matriculado no Registro de Imóveis sob o nº 54.687, Município de Erechim, com área de 251,27m² (duzentos e cinquenta e um metros e vinte e sete decímetros quadrados), sem benfeitorias, confrontando: Ao Norte, na extensão de 10,58 metros, com a Rua "A", onde faz frente; Ao Sul, na extensão de 10,58 metros, com o lote nº 21; Ao Leste na extensão de 23,75 metros, com o lote nº 03; A Oeste na extensão de 23,75 metros, com o lote nº 01.

48. OLIVIA CLEMENTINA FRANÇA ZELAK, brasileira, RG 6.106.015, CPF 832.433.990-68 e CLAUDIO ZELAK, brasileiro, RG 6.106.014, CPF 966.824.850-34, o LOTE 11 (ONZE), DA QUADRA 01 (UM), DO LOTEAMENTO AEROPORTO, matriculado no Registro de Imóveis sob o nº 54.687, Município de Erechim, com área de 251,27m² (duzentos e cinquenta e um metros e vinte e sete decímetros quadrados), sem benfeitorias, confrontando: Ao Norte, na extensão de 10,58 metros, com a Rua "A", onde faz frente; Ao Sul, na extensão de 10,58 metros, com o lote nº 12; Ao Leste na extensão de 23,75 metros, com a Rua "D"; A Oeste na extensão de 23,75 metros, com o lote nº 10.

49. REJANE SALETE TEIXEIRA, brasileira, RG 5.237.824-1, CPF 006.362.940-21 e JAIR DA ROSA, brasileiro, RG 2.322.755-9 , CPF 770.777.849-91, o LOTE 11 (ONZE), DA QUADRA 02 (DOIS), DO LOTEAMENTO AEROPORTO, matriculado no Registro de Imóveis sob o nº 54.687, Município de Erechim, com área de 251,27m² (duzentos e cinquenta e um metros e vinte e sete

decímetros quadrados), sem benfeitorias, confrontando: Ao Norte, na extensão de 10,58 metros, com o lote nº 06; Ao Sul, na extensão de 10,58 metros, com a Rua "B", onde faz frente; Ao Leste na extensão de 23,75 metros, com o lote nº 10, A Oeste na extensão de 23,75 metros, com o lote nº 12.

50. RITA SALETE DE OLIVEIRA, brasileira, RG 12/R-2.434.6918, CPF 001.336.450-29 e FERMINO PORTES DE OLIVEIRA, brasileiro, RG 7030404896, CPF 150.596.500-49, o LOTE 10 (DEZ), DA QUADRA 03 (TRÊS), DO LOTEAMENTO AEROPORTO, matriculado no Registro de Imóveis sob o nº 54.687, Município de Erechim, com área de 257,30m² (duzentos e cinquenta e sete metros e trinta decímetros quadrados), sem benfeitorias, confrontando: Ao Norte, na extensão de 10,58 metros, com a Rua "B", onde faz frente; Ao Sul, na extensão de 10,58 metros, com o lote nº 113; Ao Leste, na extensão de 24,32 metros, com o lote nº 11; A Oeste, na extensão de 24,32 metros, com o lote nº 09.

51. SALETE GUIMARAES, brasileira, RG 1075744092, CPF 932.390.090-72, o LOTE 15 (QUINZE), DA QUADRA 02 (DOIS), DO LOTEAMENTO AEROPORTO, matriculado no Registro de Imóveis sob o nº 54.687, Município de Erechim, com área de 251,27m² (duzentos e cinquenta e um metros e vinte e sete decímetros quadrados), sem benfeitorias, confrontando: Ao Norte, na extensão de 10,58 metros, com o lote nº 02; Ao Sul, na extensão de 10,58 metros, com a Rua "B", onde faz frente; Ao Leste na extensão de 23,75 metros, com o lote nº 14; A Oeste na extensão de 23,75 metros, com o lote nº 16.

52. SALETE IVONE DIAS, brasileira, RG 2097110461, CPF 027.131.850-33, o LOTE 17 (DEZESSETE), DA QUADRA 01 (UM), DO LOTEAMENTO AEROPORTO, matriculado no Registro de Imóveis sob o nº 54.687, Município de Erechim, com área de 251,27m² (duzentos e cinquenta e um metros e vinte e sete decímetros quadrados), sem benfeitorias, confrontando: Ao Norte, na extensão de 10,58 metros, com o lote nº 06; Ao Sul, na extensão de 10,58 metros, com a Rua "B", onde faz frente; Ao Leste na extensão de 23,75 metros, com o lote nº 16; A Oeste na extensão de 23,75 metros, com o lote nº 18.

53. SANDRA APARECIDA OLIVEIRA DE QUADROS, brasileira, RG 3050695901, CPF 588.982.120-20 e VOLNEI ROSA DE QUADROS, brasileiro, RG 5045568283, CPF 614.554.230-68, o LOTE 09 (NOVE), DA QUADRA 01 (UM), DO LOTEAMENTO AEROPORTO, matriculado no Registro de Imóveis sob o nº 54.687, Município de Erechim, com área de 251,27m² (duzentos e cinquenta e um metros e vinte e sete decímetros quadrados), sem benfeitorias, confrontando: Ao Norte, na extensão de 10,58 metros, com a Rua "A", onde faz frente; Ao Sul, na extensão de 10,58 metros, com o lote nº 14; Ao Leste na extensão de 23,75 metros, com o lote nº 10; A Oeste na extensão de 23,75 metros, com o lote nº 08.

54. SILVIA MARIA LEANDRO, brasileira, RG 1077911582, CPF 022.192.870-76 e ROGERIO DA SILVA, brasileiro, RG 4060818079, CPF 769.369.370-04, o LOTE 13 (TREZE), DA QUADRA 01 (UM), DO LOTEAMENTO AEROPORTO, matriculado no Registro de Imóveis sob o nº 54.687, Município de Erechim, com área de 251,27m² (duzentos e cinquenta e um metros quadrados e vinte e sete decímetros quadrados), sem benfeitorias, confrontando: Ao Norte, na extensão de 10,58 metros, com o lote nº 10; Ao Sul, na extensão de 10,58 metros, com a Rua "B", onde faz frente; Ao Leste na extensão de 23,75 metros, com o lote nº 12; A Oeste na extensão de 23,75 metros, com o lote nº 14.

55. SIRLEI VARGAS, brasileira, RG 1058397066, CPF 572.860.510-91, o LOTE 07 (SETE), DA

QUADRA 01 (UM), DO LOTEAMENTO AEROPORTO, matriculado no Registro de Imóveis sob o nº 54.687, Município de Erechim, com área de 251,27m² (duzentos e cinquenta e um metros e vinte e sete decímetros quadrados), sem benfeitorias, confrontando: Ao Norte, na extensão de 10,58 metros, com a Rua "A", onde faz frente; Ao Sul, na extensão de 10,58 metros, com o lote nº 16; Ao Leste na extensão de 23,75 metros, com o lote nº 08; A Oeste na extensão de 23,75 metros, com o lote nº 06.

56. SONIA MARLI ROSSET, brasileira, Carteira de Identidade nº 1057397042, CPF 500.369.980-87, o LOTE 01 (UM), DA QUADRA 01 (UM), DO LOTEAMENTO AEROPORTO, matriculado no Registro de Imóveis sob o nº 54.687, Município de Erechim, com área de 251,75m² (duzentos e cinquenta e um metros quadrados e setenta e cinco decímetros quadrados), sem benfeitorias, confrontando: Ao Norte, na extensão de 10,60 metros, com a Rua "A", onde faz frente; Ao Sul, na extensão de 10,60 metros, com o lote nº 22; Ao Leste, na extensão de;23,75 metros, com o lote nº 02; A Oeste, na extensão de .23,75 metros, com a Rua Domingos Gollo.

57. VANDERLEIA NUNES, brasileira, RG 3093999658, CPF 006.978.200-84, o LOTE 19 (DEZENOVE), DA QUADRA 01 (UM), DO LOTEAMENTO AEROPORTO, matriculado no Registro de Imóveis sob o nº 54.687, Município de Erechim, com área de 251,27m² (duzentos e cinquenta e um metros e vinte e sete decímetros quadrados), sem benfeitorias, confrontando: Ao Norte, na extensão de 10,58 metros, com o lote nº 04; Ao Sul, na extensão de 10,58 metros, com a Rua "B", onde faz frente; Ao Leste na extensão de 23,75 metros, com o lote nº 18; A Oeste na extensão de 23,75 metros, com o lote nº 20.

58. VILMA LEHR, brasileira, RG 7053539669, CPF 560.112.530-91 e VALDECIR EDISON PETRICH, brasileiro, RG 2058267689, CPF 027.220.530-39, o LOTE 03 (TRÊS), DA QUADRA 01 (UM), DO LOTEAMENTO AEROPORTO, matriculado no Registro de Imóveis sob o nº 54.687, Município de Erechim, com área de 251,27m² (duzentos e cinquenta e um metros quadrados e vinte e sete decímetros quadrados), sem benfeitorias, confrontando: Ao Norte, na extensão de 10,58 metros, com a Rua "A", onde faz frente; Ao Sul, na extensão de 10,58 metros, com o lote nº 20; Ao Leste na extensão de 23,75 metros, com o lote nº 04; A Oeste na extensão de 23,75 metros, com o lote nº 02.

Art. 5º Em relação aos mutuários abaixo relacionados, a concessão de uso oneroso será vitalício. Após o falecimento do mutuário, o imóvel retornará ao Município de Erechim, não gerando aos herdeiros ou ao cônjuge meeiro qualquer espécie de direito sobre o referido bem, nem mesmo ressarcimento a eventuais benfeitorias úteis ou necessárias:

1. ISAURA BARBOSA DA SILVA, brasileira, RG 7054182824, CPF 768.294.480-34, LOTE 08 (OITO), DA QUADRA 02 (DOIS), DO LOTEAMENTO AEROPORTO, matriculado no Registro de Imóveis sob o nº 54.687, Município de Erechim, com área de 251,27m² (duzentos e cinquenta e um metros e vinte e sete decímetros quadrados), sem benfeitorias, confrontando: Ao Norte, na extensão de 10,58 metros, com a Rua "A", onde faz frente; Ao Sul, na extensão de 10,58 metros, com o lote nº 09; Ao Leste na extensão de 23,75 metros, com a Reserva Técnica; A Oeste na extensão de 23,75 metros, com o lote nº 07

2. VALDEMAR RODRIGUES DE GODOIS, brasileiro, RG 2032202679, CPF 458.419.260-04, o LOTE 10 (DEZ), DA QUADRA 02 (DOIS), DO LOTEAMENTO AEROPORTO, matriculado no

Registro de Imóveis sob o nº 54.687, Município de Erechim, com área de 251,27m² (duzentos e cinquenta e um metros e vinte e sete decímetros quadrados), sem benfeitorias, confrontando: Ao Norte, na extensão de 10,58 metros, com o lote nº 07; Ao Sul, na extensão de 10,58 metros, com a Rua "B", onde faz frente; Ao Leste na extensão de 23,75 metros, com o lote nº 09
A Oeste na extensão de 23,75 metros, com o lote nº 11.

§1º Nos casos de concessão de uso oneroso vitalício, ocorrendo o falecimento do(s) mutuário(s) antes do término do pagamento das mensalidades previstas no art. 1º, restará remitido eventual saldo devedor, com a consequente retomada do imóvel pelo Município de Erechim, independentemente de qualquer notificação ou interpelação.

Art. 6º – Fica autorizada as devidas averbações junto as matrículas do Registro de Imóveis de Erechim, sendo que as despesas decorrentes correrão por conta do Poder Executivo Municipal.

Art. 7º Revogam-se as disposições em contrário.

Art. 8º Esta Lei entra em vigor na data de sua publicação.

Prefeitura Municipal de Erechim/RS, 26 de abril de 2011.

Paulo Alfredo Polis
Prefeito Municipal

Registre-se e Publique-se.
Data supra.

Gerson Leandro Berti
Secretário Municipal de Administração