REQUERIMENTO Nº 03/2021
Data: 29 de janeiro de 2021

CÂMARA MUNICIPAL DE MAL. CÂNDIDO RONDON
Discutido e votado em 01/02/21
Obtendo o seguinte resultado:
Aprovado por unanimidade
Secretário

Ementa: solicita envio de Ofício ao Google Brasil, solicitando que a empresa faça uma atualização do seu banco de dados envolvendo ruas e números de residências localizadas na zona urbana do Município de Marechal Cândido Rondon/PR, afim de corrigir erros do localizador, que dificultam a vida tanto dos munícipes quanto dos profissionais que atuam na entrega de correspondências, mercadorias e produtos, bem como de empresas.

Senhor Presidente,

Requer seja, após deliberação regimental do Plenário, encaminhada cópia do presente ao Google Brasil, solicitando que a empresa faça uma atualização do seu banco de dados envolvendo ruas e números de residências localizadas na zona urbana do Município de Marechal Cândido Rondon/PR, afim de corrigir erros do localizador, que dificultam a vida tanto dos munícipes quanto dos profissionais que atuam na entrega de correspondências.

O problema, em sua grande maioria das vezes, ocorre nas ruas localizados em paralelo a Avenida Rio Grande do Sul, sendo as mesmas reconhecidas com nomes de "Estados".

Cumpre ressaltar que o objetivo principal é a assertividade dos locais procurados, onde inúmeras ações têm influência do Banco de dados do Google Maps para identificação dos endereços.

Alguns exemplos:

- Visitantes que procuram agências bancárias, como Caixa Econômica, Sicoob, Bradesco, Sicredi, por muitas vezes possuem dificuldade de encontrar esses pontos, quando utilizam aplicativos que usam o banco de dados do Google Maps.
- Advogados de outras regiões por vezes encontram dificuldades de encontrar o próprio Fórum Municipal, pois o direcionamento do prédio está em local errado.
- Vendedores e Fornecedores não encontram alguns restaurantes no mapa quando estão de passagem por nossa cidade.
- Entregadores de mercadorias tanto de transportadoras quanto do próprio Correio por vezes não encontram localidades residenciais por essas estarem em locais errados no mapa.

O problema acaba sendo ainda mais grave quando envolve a solução de demandas públicas, como por exemplo a abertura de alguns protocolos para substituição de lâmpadas queimadas, já que os próprios profissionais que atuam na empresa terceirizada encontram dificuldades para localizar o endereço dos solicitantes.

Para facilitar a compreensão do problema acima relatado, junto em anexo algumas imagens que demonstram os erros encontrados, o que ajudará a empresa na tomada da solução adequada ao problema.

Sendo assim, e considerando a justificativa acima apresentada, este Vereador fica no aguardo da aprovação deste Requerimento por parte do Plenário, permitindo o imediato encaminhamento do respectivo Ofício, para a tomada das providências devidas por parte do Google Brasil.

NESTES TERMOS, PEDE DEFERIMENTO.
Plenário Ariovaldo Luiz Bier, em 29 de janeiro de 2021.

CRISTIANO METZNER, O SUKO
Vereador

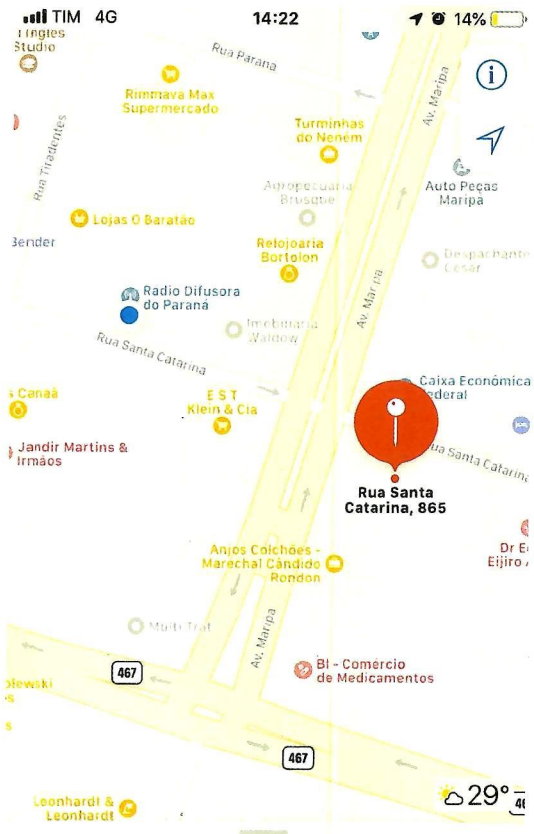

Rua Santa Catarina, 865
150 m

PONTO ONDE FICA A LOCALIZAÇÃO

LOCAL APONTADO NO MAPA DO APP



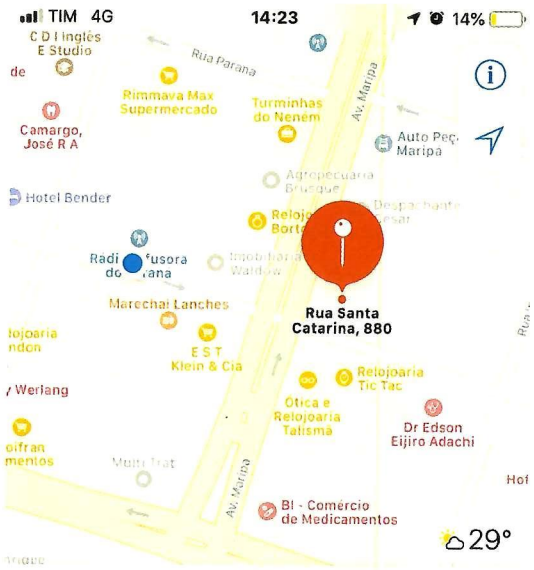

Rua Santa Catarina, 880
100 m

Itinerários
2 min a pé

Endereço
Rua Santa Catarina, 880
Marechal Cândido Rondon - PR
85960-000
Brasil

PONTO ONDE FICA A LOCALIZAÇÃO

LOCAL APONTADO NO MAPA DO APP



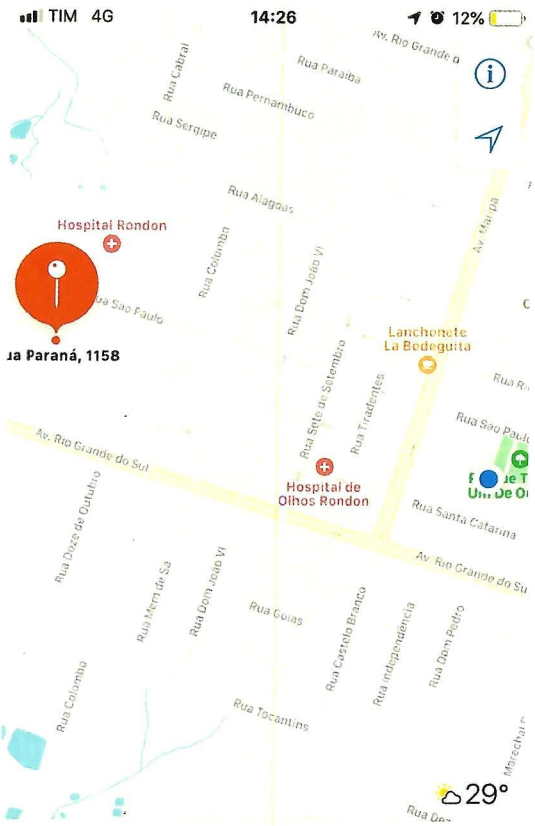

Rua Paraná, 1158
1,7 km

PONTO ONDE FICA A LOCALIZAÇÃO

LOCAL APONTADO NO MAPA DO APP



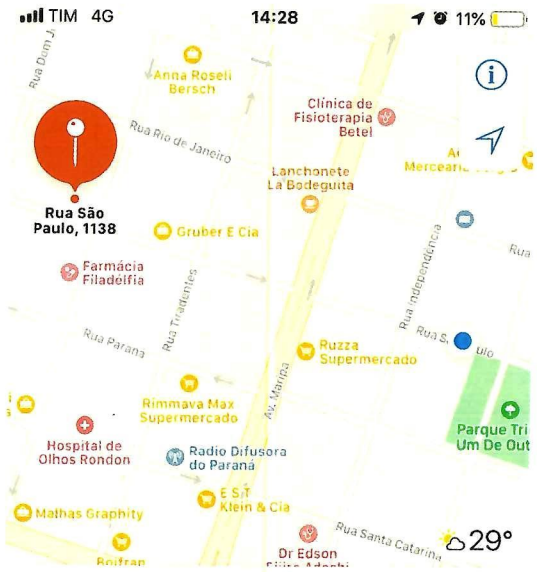

Rua São Paulo, 1138
600 m

Itinerários
9 min a pé

Endereço
Rua São Paulo, 1138
Marechal Cândido Rondon - PR
85960-000
Brasil

PONTO ONDE FICA A LOCALIZAÇÃO

LOCAL APONTADO NO MAPA DO APP



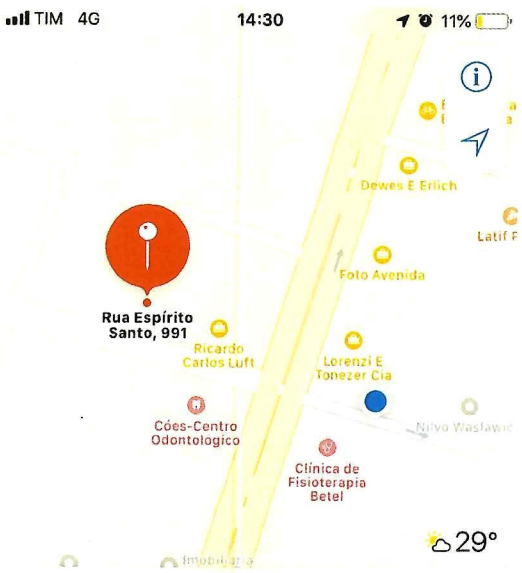

Rua Espírito Santo, 991
100 m

Itinerários
2 min a pé

Endereço
Rua Espírito Santo, 991
Marechal Cândido Rondon - PR
85960-000
Brasil

PONTO ONDE FICA A LOCALIZAÇÃO

LOCAL APONTADO NO MAPA DO APP



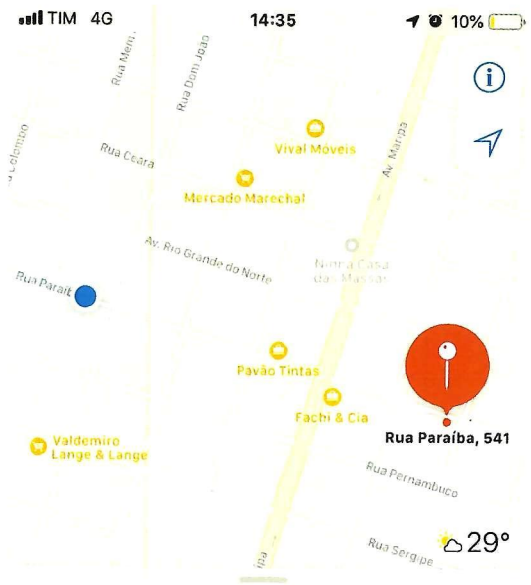

Rua Paraíba, 541
900 m

Itinerários
3 min de carro

Endereço
Rua Paraíba, 541
Marechal Cândido Rondon - PR
85960-000
Brasil

PONTO ONDE FICA A LOCALIZAÇÃO

LOCAL APONTADO NO MAPA DO APP



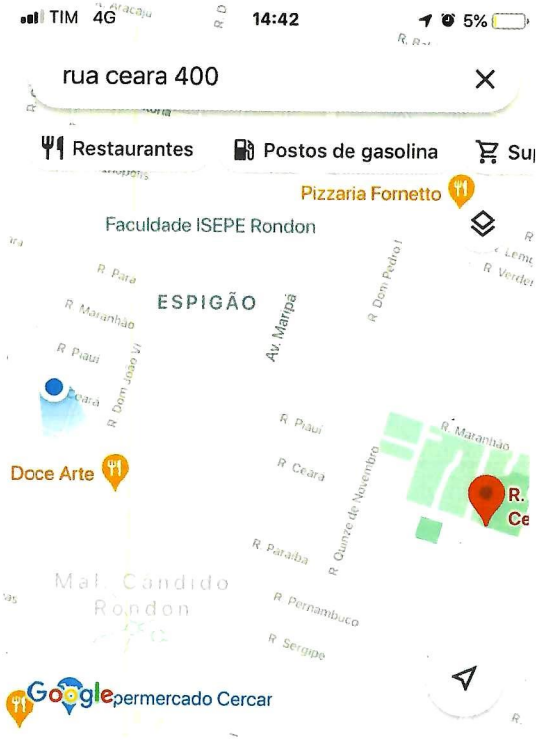

PONTO ONDE FICA A LOCALIZAÇÃO

LOCAL APONTADO NO MAPA DO APP

