OFÍCIO EM Nº 090/2023

Divinópolis, 02 de agosto de 2023

Excelentíssimo Senhor
Israel Mendonça
DD Presidente da Câmara Municipal, em substituição
Divinópolis-MG

Assunto: Anexos da Mensagem Substitutiva ao Projeto de Lei EM nº 061/2021 - OFÍCIO EM 086/23.

Excelentíssimo Senhor Presidente:

A Administração Municipal encaminha a V. Exa os mapas de zoneamento referente ao Anexo V da Mensagem Substitutiva **ao Projeto de Lei EM nº 061/2021**, protocolado nesta Nobre Casa por intermédio do **Ofício EM nº 086/23** no dia 31/07/2023, sob o nº 2610/2023, para que sejam anexados à citada proposição legislativa.

Nestas condições, espera-se e confia-se em que o Projeto de Lei em apreço receba merecida aprovação por este esclarecido Legislativo.

Reitero protestos de elevada estima e distinta consideração.

Gleidson Gontijo de Azevedo
Prefeito Municipal

Documento assinado digitalmente - 2E4-0WD-26W-4NR
Acesse verificador.betha.cloud e insira o código acima.

500000 502000 504000 506000 508000 510000

7780000 7778000 7776000 7774000 7772000

LAGOA
LAJES
TAMBORIL
OLARIA
LAVA-PÉS
POSSES
RUA GRANDE
LOPES
CHACARAS DOS LOPES
CACHOEIRINHA
VASIS
VARGEM GRANDE
VÁRZEA

AEL8 - Morro da Gurita

61 34 71 2 1 45 52 57 15 6 4 5 10 9 3 8 32 12

Zoneamento

ZR1	ZUM1	ZCO1
ZR2	ZUM2	ZCO2
ZR3	ZUM3	ZCO3
ZR4	ZI	ZCO4
ZC1	ZOE1	ZCO5
ZC2	ZOE2	AEL
ZC3	ZOE3	Zona de Ruído

Legenda

- Limite Municipal Divinópolis
- Perímetro Urbano
- Zona Cadastral
- Quadras
- Localidades
- Área Inundavel do Rio Itapecerica
- Hidrografia
- Ferrovia
- Rodovia Municipal (DVL)
- Aeroporto Brigadeiro Antônio Cabral
- Área Não Edificável - Aeroporto

Mapa de Localização / Articulação

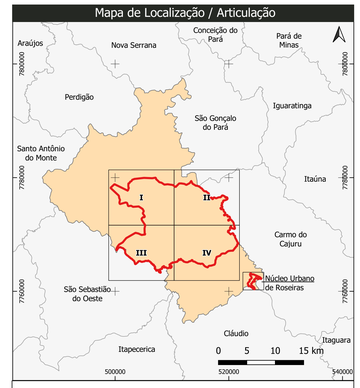

Limite Municipal Divinópolis | Perímetro Urbano

Escala 1:12000

0 250 500 750 1.000 m

Sistema de Coordenadas UTM - SIRGAS 2000 23S

Levantamento aerofotogamétrico, GSD 10cm
PMD/Engefoto, 2019

PREFEITURA MUNICIPAL DE DIVINÓPOLIS
Secretaria Municipal do Meio Ambiente e Políticas de Mobilidade Urbana
DIRETORIA DE POLÍTICAS URBANAS

ANEXO V: MAPA DE ZONEAMENTO

Articulação: Quadrante I	Folha: 01/04
Elaboração: Diretoria de Políticas Urbanas	Agosto/2023

B | Documento assinado digitalmente - 2E4-0WD-26W-4NR
Acesse verificador.betha.cloud e insira o código acima.
NoPaper

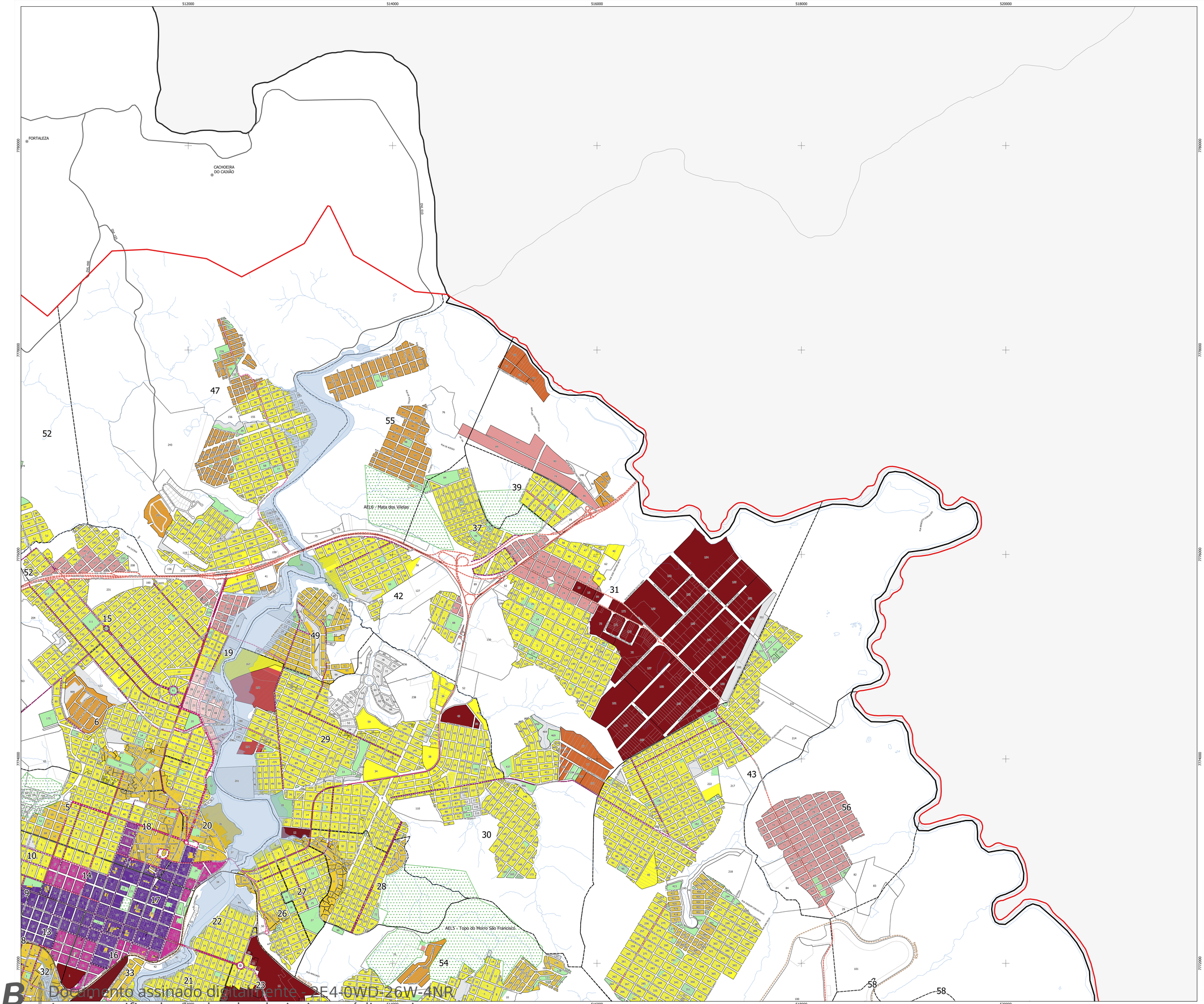

Documento assinado digitalmente - 2F4-0WD-26W-4NR
Acesse verificador.betha.cloud e insira o código acima.
NoPaper

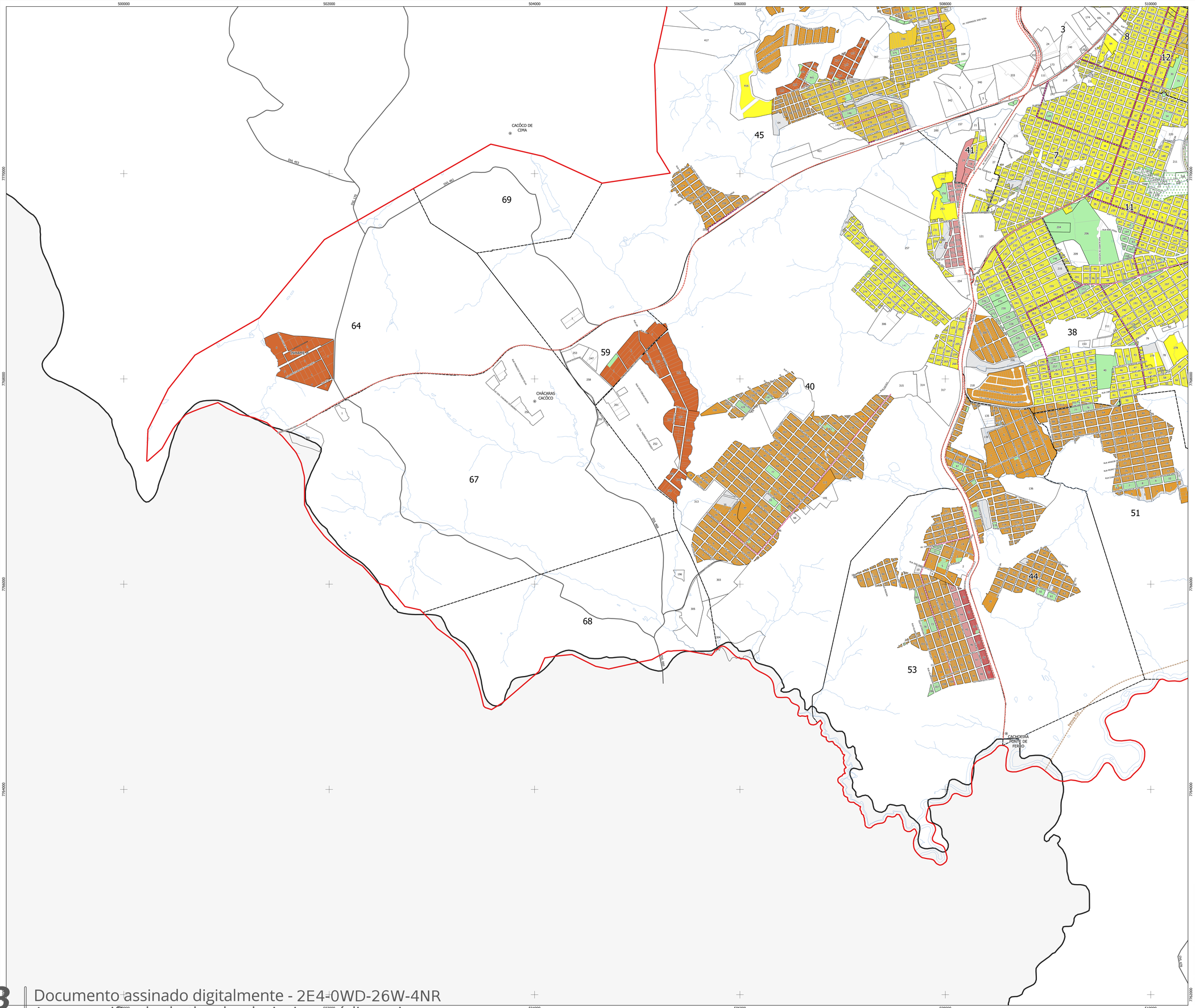
500000
502000
504000
506000
508000
510000
7770000
7768000
7766000
7764000
7762000
CACÓCO DE CIMA
CHÁCARAS CACÓCO
CACHOEIRA PONTE DE FERRO
64
67
68
69
59
40
45
41
7
3
8
12
11
38
51
44
53
RUA MARIA DO CARMO
RUA ANTONIO MARCELINO
RUA JOSÉ CHAGAS DE OLIVEIRA
RUA JOSÉ MARIA DE OLIVEIRA
RUA JOSÉ MARIA DE OLIVEIRA
RUA JOSÉ MARIA

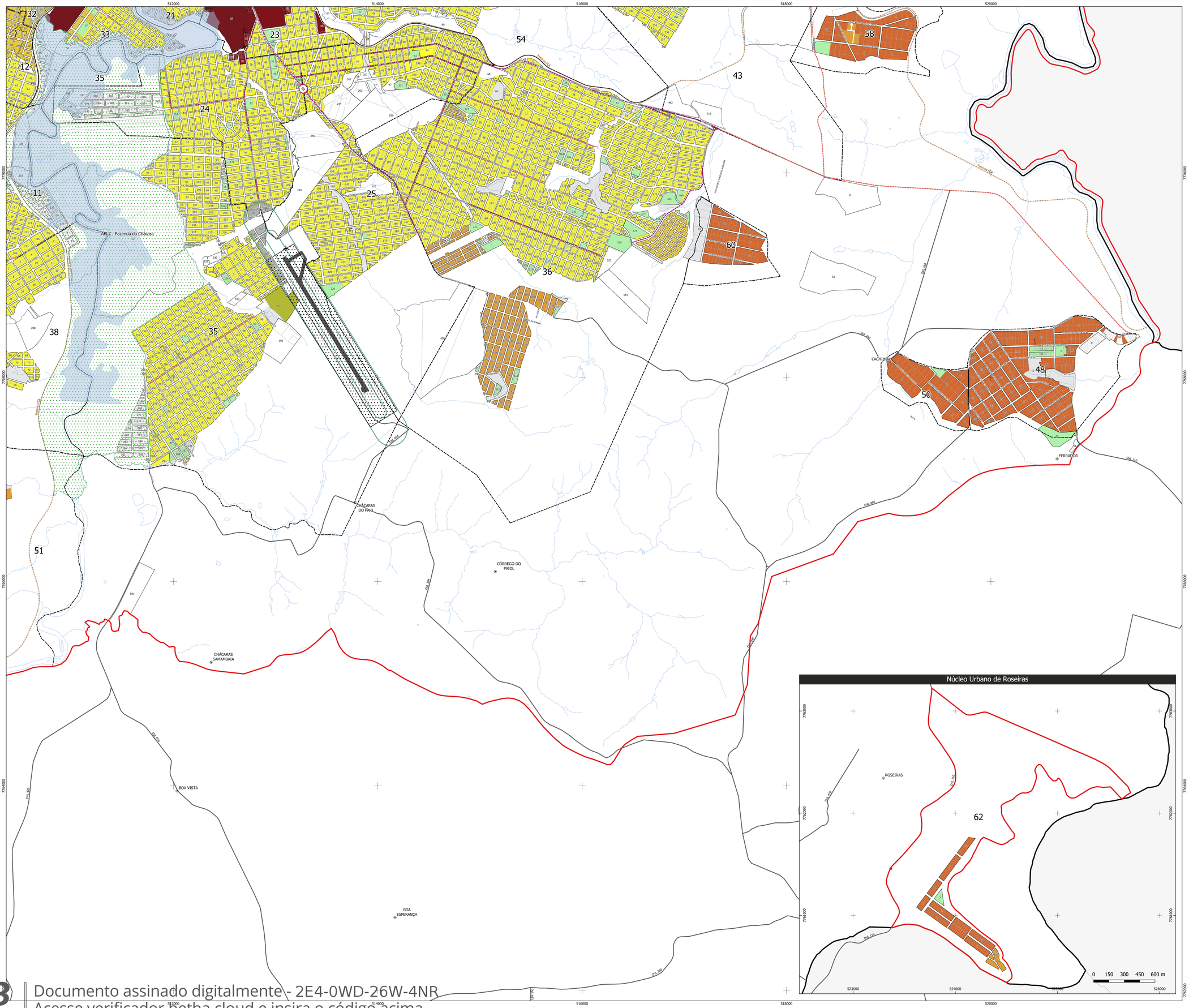

Zoneamento

ZR1	ZUM1	ZCO1
ZR2	ZUM2	ZCO2
ZR3	ZUM3	ZCO3
ZR4	ZI	ZCO4
ZC1	ZOE1	ZCO5
ZC2	ZOE2	AEL
ZC3	ZOE3	Zona de Ruído

Legenda

- Limite Municipal Divinópolis
- Perímetro Urbano
- Zona Cadastral
- Quadras
- Localidades
- Área Inundavel do Rio Itapecerica
- Hidrografia
- Ferrovia
- Rodovia Municipal (DVL)
- Aeroporto Brigadeiro Antônio Cabral
- Área Não Edificável - Aeroporto

Mapa de Localização / Articulação

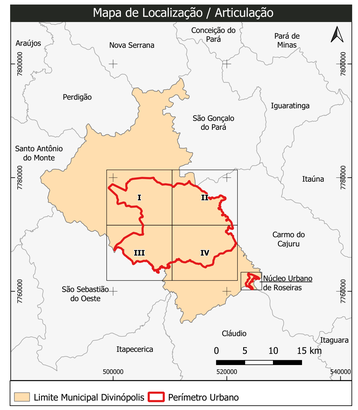

Núcleo Urbano de Roseiras

Escala 1:12000

0 250 500 750 1.000 m

Sistema de Coordenadas UTM - SIRGAS 2000 23S

Levantamento aerofotogamétrico, GSD 10cm
PMD/Engefoto, 2019

PREFEITURA MUNICIPAL DE DIVINÓPOLIS

Secretaria Municipal do Meio Ambiente e Políticas de Mobilidade Urbana

DIRETORIA DE POLÍTICAS URBANAS

ANEXO V: MAPA DE ZONEAMENTO

Articulação: Quadrante IV	Folha: 04/04
Elaboração: Diretoria de Políticas Urbanas	Agosto/2023

Documento assinado digitalmente - 2E4-0WD-26W-4NR
Acesse verificador.betha.cloud e insira o código acima.
NoPaper

B | NoPaper

Data de criação do documento: 02/08/2023 às 15:05:44

Assinantes

✓ Gleidson Gontijo de Azevedo

Assinou em 03/08/2023 às 10:00:02 com Certificado Digital Qualificado, emitido em nome de GLEIDSON GONTIJO DE AZEVEDO com o CPF ***.302.986-**, nos termos do § 1º do art. 10 da Medida Provisória nº 2.200-2, de 24 de agosto de 2001.

Eu, Gleidson Gontijo de Azevedo, estou ciente das normas descritas na Lei nº 14.063/2020, no que se refere aos tipos de assinaturas consideradas como válidas para a prática de atos e interações pelos Entes Públicos.

Veracidade do documento

Documento assinado digitalmente.
Verifique a veracidade utilizando o QR Code ao lado ou acesse o site **verificador-assinaturas.plataforma.betha.cloud** e insira o código abaixo:

2E4 0WD 26W 4NR