Arquivo

CÂMARA MUNICIPAL DE RIO BRANCO – ACRE
Rua Benjamim Constant, 925 - Centro

ANTE-PROJETO DE LEI Nº _____/2009

ENCAMINHE À PREFEITURA DE RIO BRANCO
Em 17/02/2009
PRESIDENTE CMRB

EMENTA:

"Dispõe sobre a instalação de placas informativas com denominação dos bairros e ruas, nas principais via públicas no Município de Rio Branco".

O PREFEITO MUNICIPAL DE RIO BRANCO – ACRE,
Faz saber que a Câmara Municipal aprovou e ele sanciona a seguinte Lei:

Art. 1°. Dispõe sobre a instalação de placas informativas com denominação dos bairros e ruas nas principais vias públicas do Município de Rio Branco.

§ 1°. O Poste de Sinalização de Ruas e Bairros vem atender a uma demanda geográfica do município, já que é histórico o fato de nossa população não conhecer nem identificar nomes de ruas. Além do potencial turístico de nossa capital ter crescido de forma grandiosa nos últimos anos e não tem termos ainda um mobiliário definido como guia prático e moderno para nossa cidade.

Art. 2°- O chefe do Executivo municipal terá 180 dias para regulamentar a presente Lei, e instalar placas informativas nas principais vias públicas de Rio Branco junto aos limites dos bairros, indicando as suas respectivas denominações.

Art. 3°- Esta Lei entra em vigor na data de sua publicação, revogadas as disposições em contrário.

Sala das Sessões "EDMUNDO PINTO DE ALMEIDA NETO", 17 de fevereiro de 2009.

JESSÉ DO NASCIMENTO SANTIAGO
Vereador (PSB)

CÂMARA MUNICIPAL DE RIO BRANCO – ACRE
Rua Benjamim Constant, 925 - Centro

JUSTIFICATIVA

A presente proposição tem objetivo específico de facilitar a visualização, pelos motoristas e pedestres, da localização exata dos bairros às avenidas que os mesmos se encontrem.

No atual contexto, apesar das melhorias na sinalização de trânsito efetuadas pela Prefeitura, os condutores ficam bastante confusos quanto a sua localização e orientação.

As estratégias de planejamento urbano adotadas no município de Rio Branco apresentadas a sociedade geraram garantias de qualidade de vida, através de melhoramento de espaços para trânsito de veículos, reformas e construção de praças, calçadas para pedestres, iluminação, além de limpeza e zelo pelos espaços públicos. Ainda assim, existe uma lacuna aberta mediante a dificuldade encontrada por pedestres na capital com os nomes de ruas e travessas.

Pelos motivos expostos e muitos outros aqui não mencionados, conto com a aprovação dos nobres pares.

Sala das Sessões "EDMUNDO PINTO DE ALMEIDA NETO" 17 de fevereiro de 2009.

JESSÉ DO NASCIMENTO SANTIAGO
Vereador (PSB)

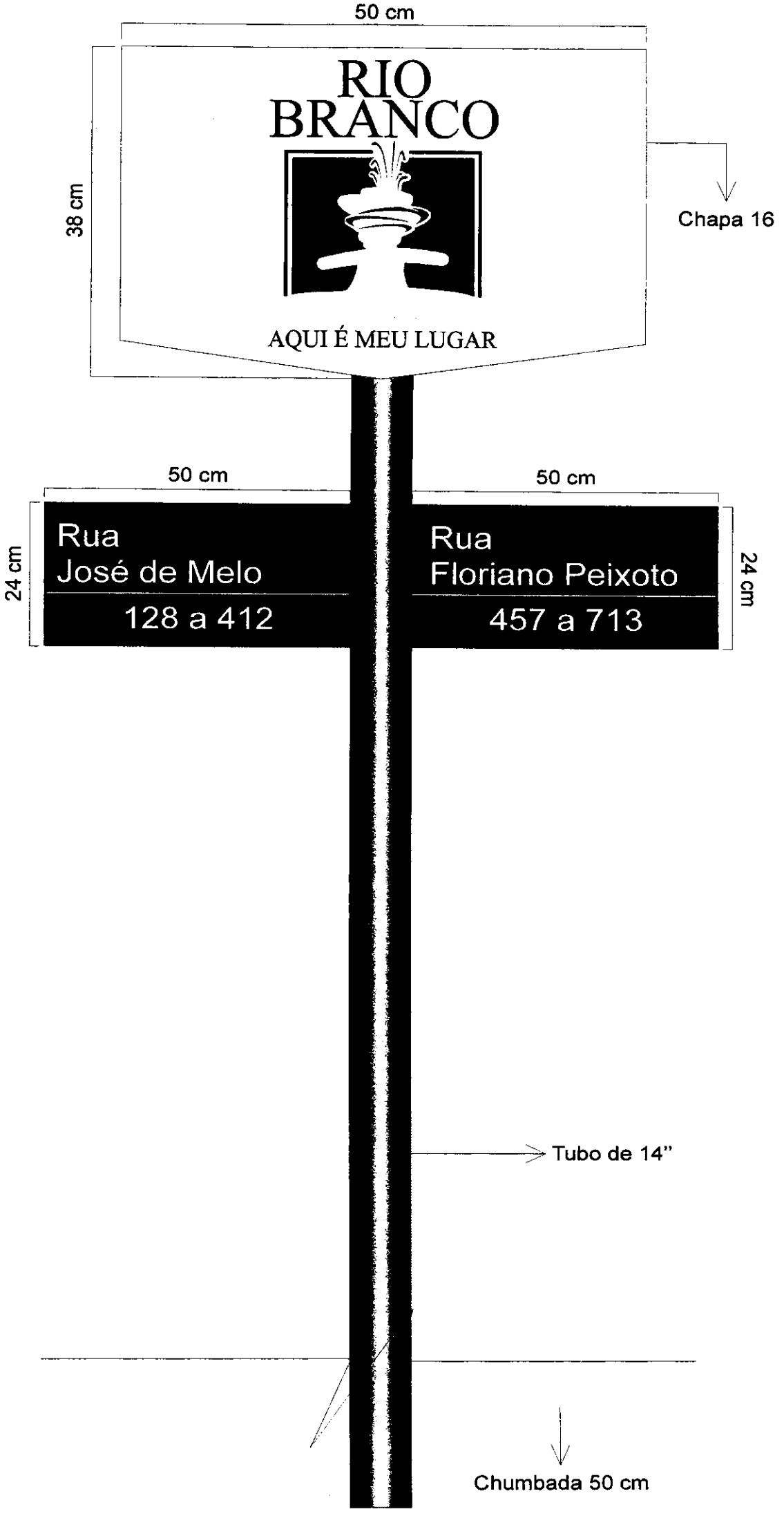
50 cm
RIO
BRANCO
AQUI É MEU LUGAR
38 cm
Chapa 16
50 cm
50 cm
Rua
José de Melo
128 a 412
Rua
Floriano Peixoto
457 a 713
24 cm
24 cm
Tubo de 14"
Chumbada 50 cm

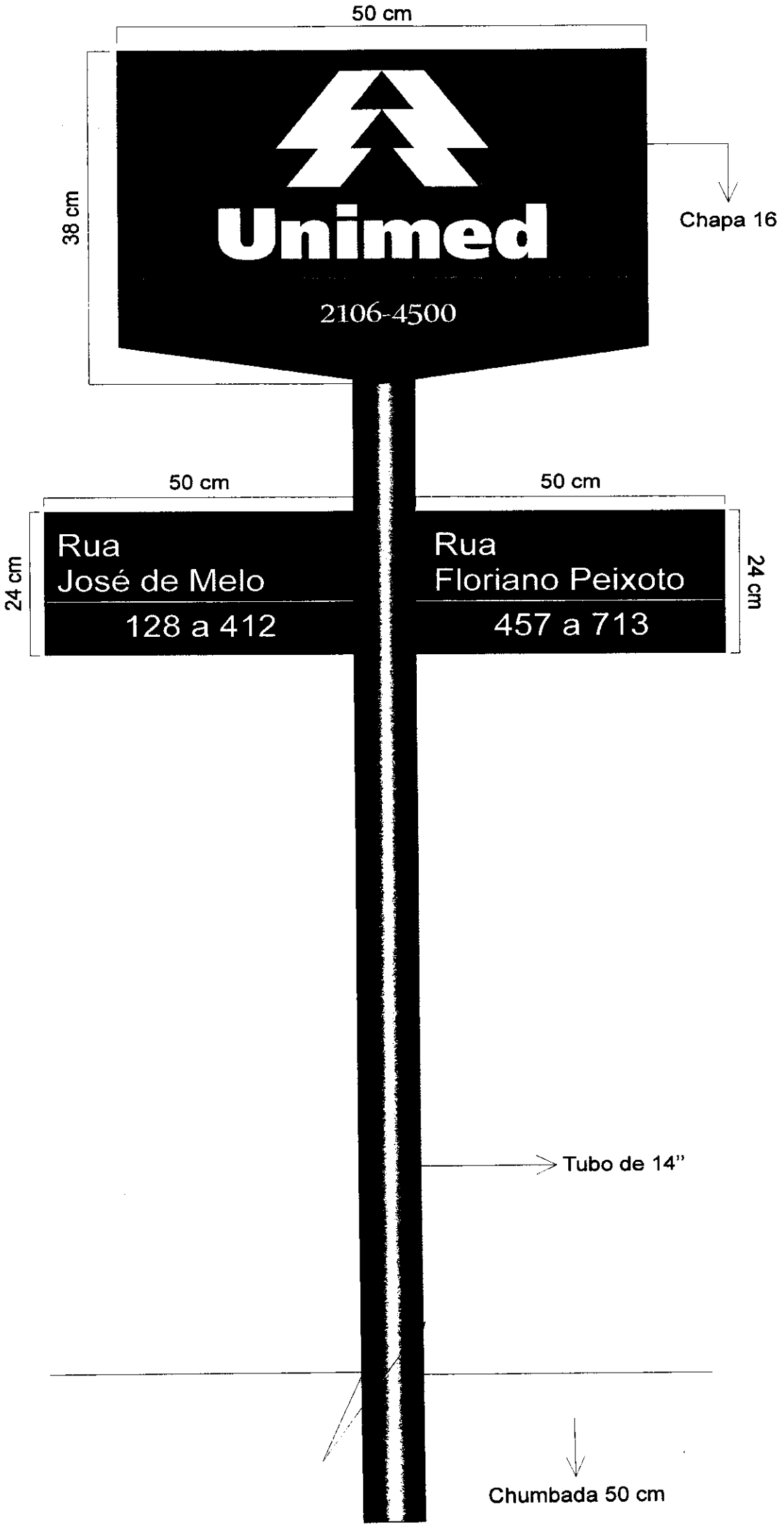
50 cm
38 cm
Unimed
2106-4500
Chapa 16
50 cm
50 cm
24 cm
Rua
José de Melo
128 a 412
Rua
Floriano Peixoto
457 a 713
24 cm
Tubo de 14"
Chumbada 50 cm

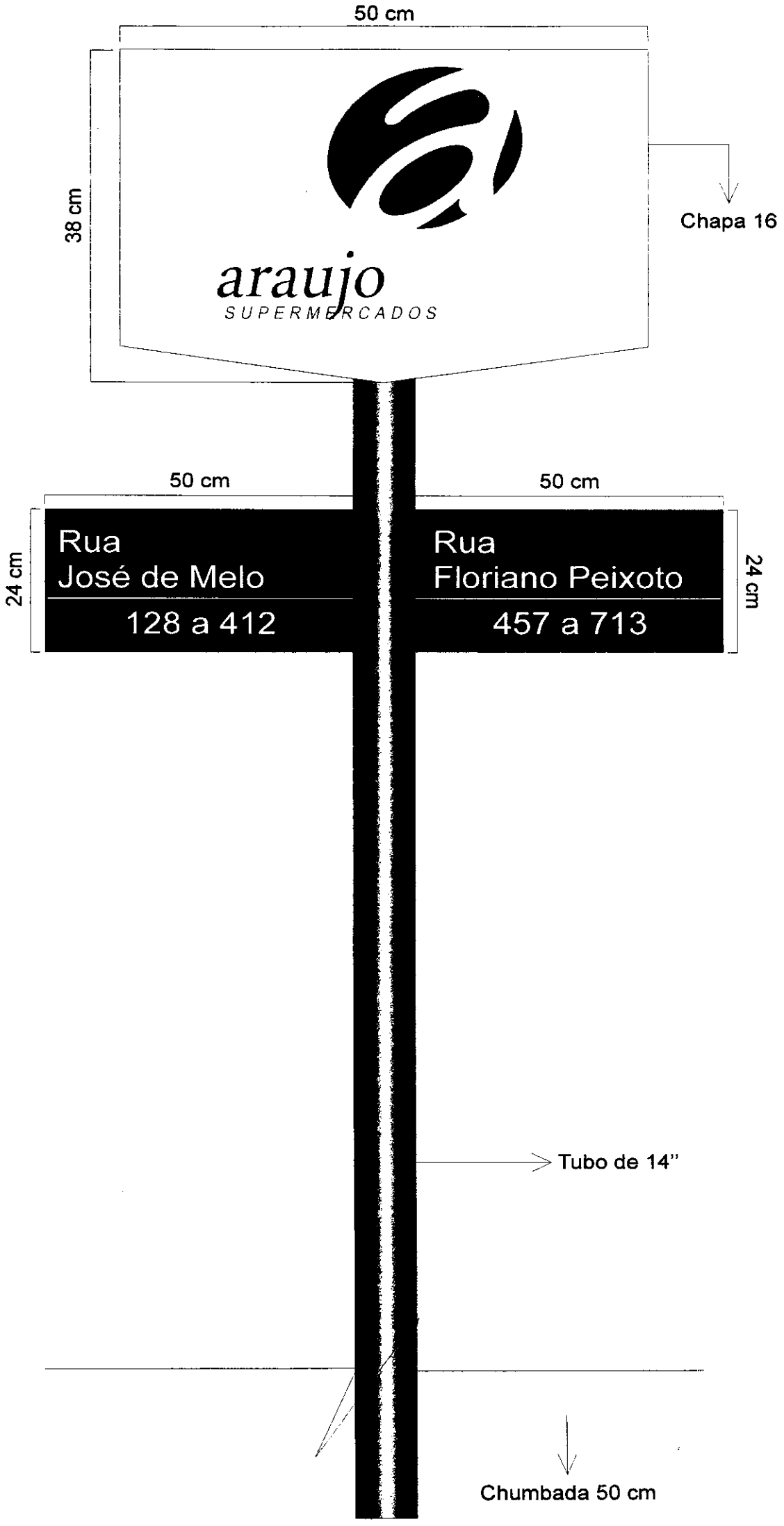
50 cm
38 cm
araujo
SUPERMERCADOS
Chapa 16
50 cm
50 cm
24 cm
Rua
José de Melo
128 a 412
Rua
Floriano Peixoto
457 a 713
24 cm
Tubo de 14"
Chumbada 50 cm

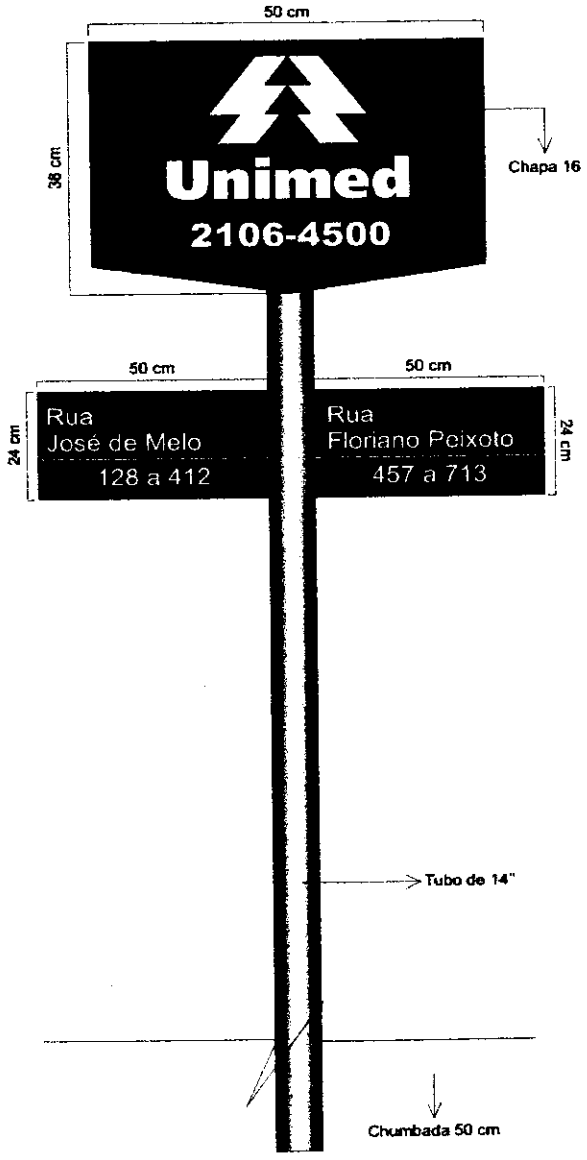
50 cm
Unimed
2106-4500
38 cm
Chapa 16
50 cm
50 cm
Rua
José de Melo
128 a 412
Rua
Floriano Peixoto
457 a 713
24 cm
24 cm
Tubo de 14"
Chumbada 50 cm

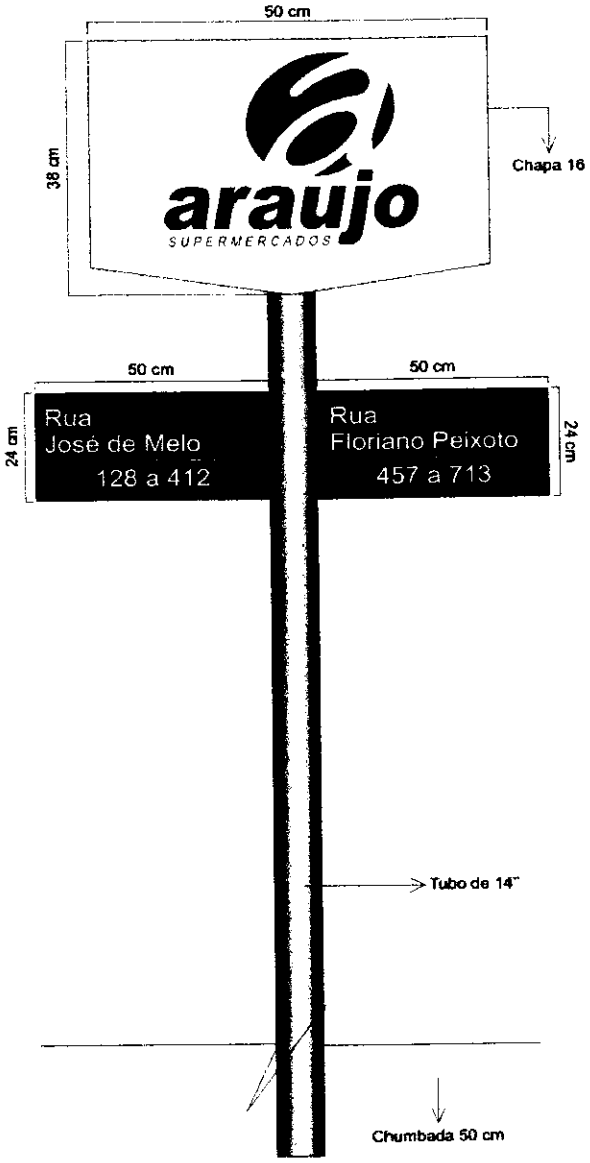
50 cm
araújo
SUPERMERCADOS
38 cm
Chapa 16
50 cm
50 cm
Rua
José de Melo
128 a 412
Rua
Floriano Peixoto
457 a 713
24 cm
24 cm
Tubo de 14"
Chumbada 50 cm

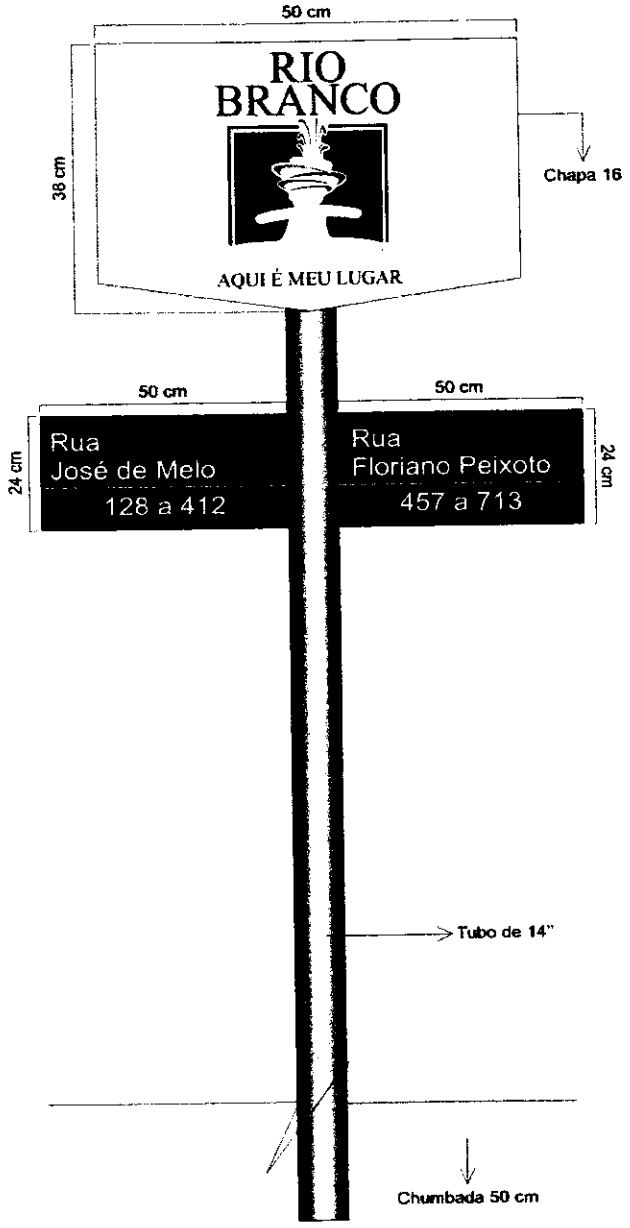
50 cm
RIO
BRANCO
AQUI É MEU LUGAR
38 cm
Chapa 16
50 cm
50 cm
Rua
José de Melo
128 a 412
Rua
Floriano Peixoto
457 a 713
24 cm
24 cm
Tubo de 14"
Chumbada 50 cm

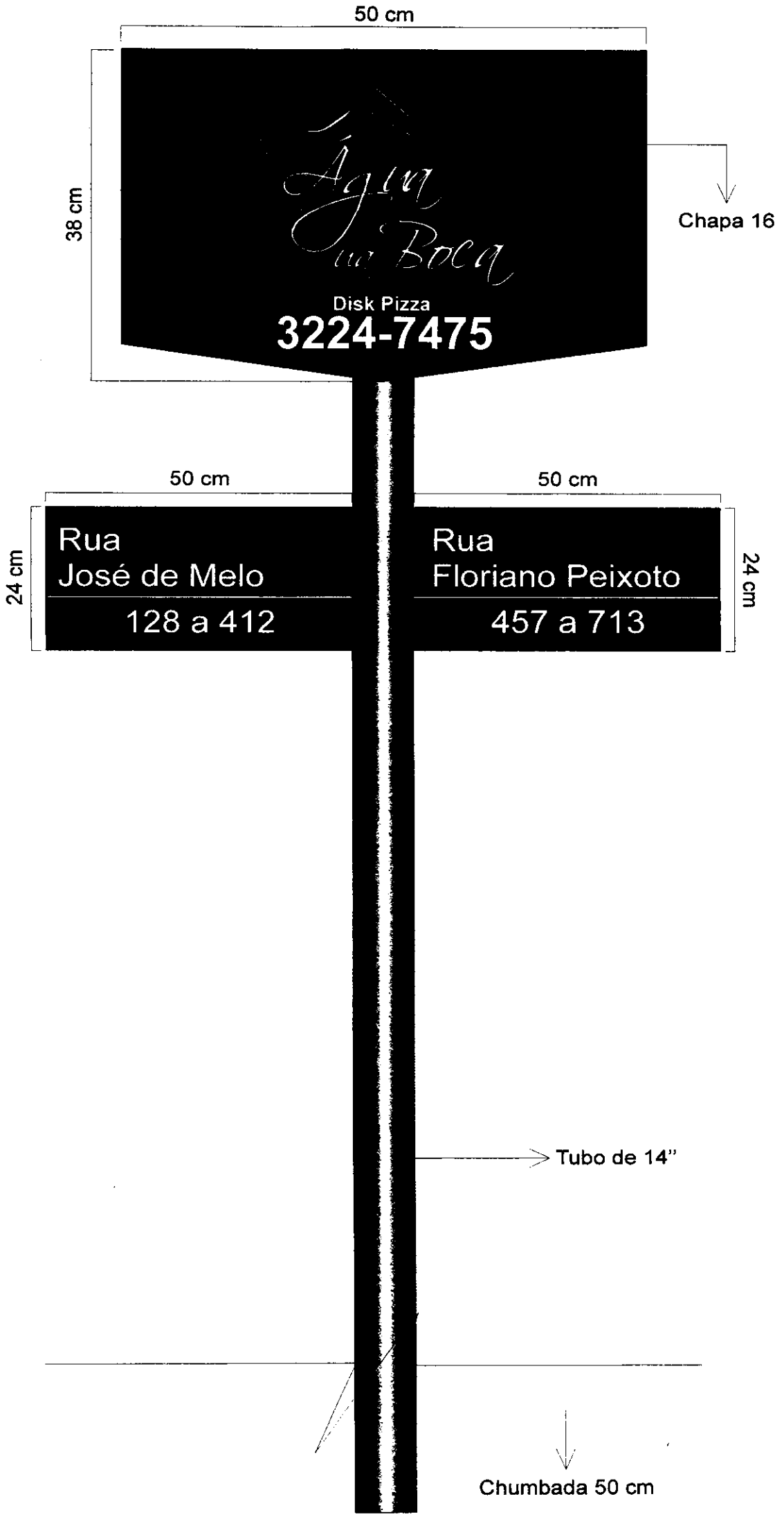
50 cm
38 cm
Água na Boca
Disk Pizza
3224-7475
Chapa 16
50 cm
50 cm
24 cm
Rua
José de Melo
128 a 412
Rua
Floriano Peixoto
457 a 713
24 cm
Tubo de 14"
Chumbada 50 cm