**PREFEITURA MUNICIPAL DE CONSELHEIRO LAFAIETE**

Secretaria Municipal de Defesa Social

Conselheiro Lafaiete, 08 de abril de 2024.

Ofício nº 031/2024/SMDS/PMCL.
Ref: requerimento 584/2023

Ilmo. Senhor,

A Secretaria Municipal de Defesa Social, tem a esclarecer que nos termos do edital de licitação "durante os primeiros 06(seis) meses de operação dos serviços da concessão, o concedente, em conjunto com a concessionária, realizará estudos Complementares aos apresentados no anexo I do edital de concorrência pública 003/2022, visando à realização de um ajuste da rede de transporte inicial para racionalização do serviço, a ampliação da qualidade e a modicidade tarifária. "

Vale dizer que o edital de licitação previa uma quilometragem de 127.000Km mês. A operação, iniciada após assinatura do contrato, tem média de quilometragem de 140.000km - mês, sendo certo que novos bairros estão sendo atendidos, sendo eles:

São Marcos - Dom Bosco – Santa Clara – Ouro Verde – Santa Efigênia 2 – Extensão Paulo VI (via Selafort) – Extensão Rancho Novo.

Em anexo seguem: o itinerário, mapa de itinerário e quadro de horário praticado atualmente.

Na oportunidade renovamos os votos de elevada estima.

Rolff Ferraz Carmo
Secretário Municipal de Defesa Social

Ilmo. Vereador
**Washington Fernando Bandeira**
Presidente da Câmara Municipal

Câmara Municipal de Conselheiro Lafaiete-MG
-09-Abr-2024-17:29-061959-1/2

# VIAÇÃO UMUARAMA

## LINHA 001 - SÃO JOÃO/ BARREIRA VIA RUA BRASIL

| RUAS / AVENIDAS / RODOVIAS | REFERENCIA P/ LOCALIZAÇÃO |
|---|---|
| RUA MONSENHOR BARRETO | (PONTO FINAL) |
| RUA DEODATO A F SILVA | |
| RUA DIONISIO L CARVALHO | |
| RUA ROSINO J GOMES | |
| RUA OSMAR GOMES REZENDE | |
| RUA APOLINÁRIO CORREIA | |
| RUA MONSENHOR BARRETO | |
| RUA JOSÉ VICTOR DE CARVALHO | |
| RUA LUIZ R DE REZENDE | |
| RUA ADALGISA S CARDOSO | |
| RUA MAMOSA PINTO | |
| RUA MONSENHOR BARRETO | |
| RUA SÃO JOÃO | |
| RUA NORIVAL BAÊTA SIQUEIRA | |
| RUA BENEDITO LOBATO | |
| RUA MARIA DUARTE CASTANHEIRA | |
| RUA ALFREDO ZEBRAL | |
| RUA ALEXANDRINA NOGUEIRA DE QUEIROZ | |
| RUA AMAZONAS | |
| RUA JOEMY FARIA | |
| RUA BENJAMIN GRANHA SENRA | |
| RUA POLIBIO AUGUSTO DE REZENDE | |
| RUA DR. HENRIQUE DE ABREU | |
| RUA BRASIL | |
| RUA JOSÉ ALEXANDRE RAMOS | |
| RUA SANTANA | |
| RUA COMENDADOR BAÊTA NEVES | |
| RUA DOMINGOS MENDES | |
| AV. PREF. TELESFORO CÂNDIDO DE REZENDE | TERMINAL CENTRAL |
| VIADUTO D NOGUEIRA DE REZENDE | |
| RUA DR MOREIRA | |
| RUA MARECHAL FLORIANO PEIXOTO | |
| BR 040 | |
| RUA SANTO ANTÔNIO DE PÁDUA | |
| RUA ADRIANO M MOURA | |
| RUA JOSÉ MATIAS RODRIGUES | |
| RUA ÂNGELA MATOS RIBEIRO | |
| AV. GENTIL PEREIRA | |
| RUA MOACIR DE SOUZA JUNIOR | |
| RUA ADRIANO M MOURA | |
| RUA SANTO ANTÔNIO DE PÁDUA | |
| BR 040 | |
| RUA WELLINGTON MEIRELES | |
| RUA LUIZ OLIVIER FRICHE | |
| RUA MARIANA CAROLINA MACHADO | |
| RUA RAIMUNDO DE FREITAS | |
| RUA HERMILIO RODRIGUES PEREIRA | |
| RUA WELLINGTON MEIRELES | |
| BR 040 | |
| RUA ROGERIO RETTORI | |
| RUA TIÃO GARRINCHA | |
| RUA ALFA | |
| RUA CONGONHAS | |

| | |
|---|---|
| TRAVESSA VALÉRIO EUGÊNIO | |
| AV. MONSENHOR MOREIRA | |
| PRAÇA SÃO SEBASTIÃO | PRAÇA SÃO SEBASTIÃO |
| RUA GASTÃO V DE SOUZA | |
| RUA WENCESLAU BRAS | |
| RUA MAZINHA DE FREITAS | |
| RUA MONSENHOR MOREIRA | |
| VIADUTO D NOGUEIRA DE REZENDE | |
| AV. PREF. TELESFORO CÂNDIDO DE REZENDE | TERMINAL CENTRAL |
| PRAÇA TIRADENTES | |
| RUA BRASIL | |
| RUA PERNAMBUCO | |
| RUA BENJAMIN GRANHA SENRA | |
| RUA OLEGÁRIO PINTO | |
| RUA ARTHUR BERNARDES | |
| RUA MANOEL FONSECA DE REZENDE | |
| RUA ALFREDO ZEBRAL | |
| RUA MARIA DUARTE CASTANHEIRA | |
| RUA BENEDITO LOBATO | |
| RUA NORIVAL BAÊTA SIQUEIRA | |
| RUA MONSENHOR BARRETO | |
| RUA JOSÉ VICTOR DE CARVALHO | |
| RUA LUIZ R DE REZENDE | |
| RUA ADALGISA S CARDOSO | |
| RUA MAMOSA PINTO | |
| RUA MONSENHOR BARRETO | |
| RUA DEODATO A F SILVA | |
| RUA DIONISIO L CARVALHO | |
| RUA ROSINO J GOMES | |
| RUA OSMAR GOMES REZENDE | |
| RUA APOLINÁRIO CORREIA | |
| RUA MONSENHOR BARRETO | (PONTO FINAL) |

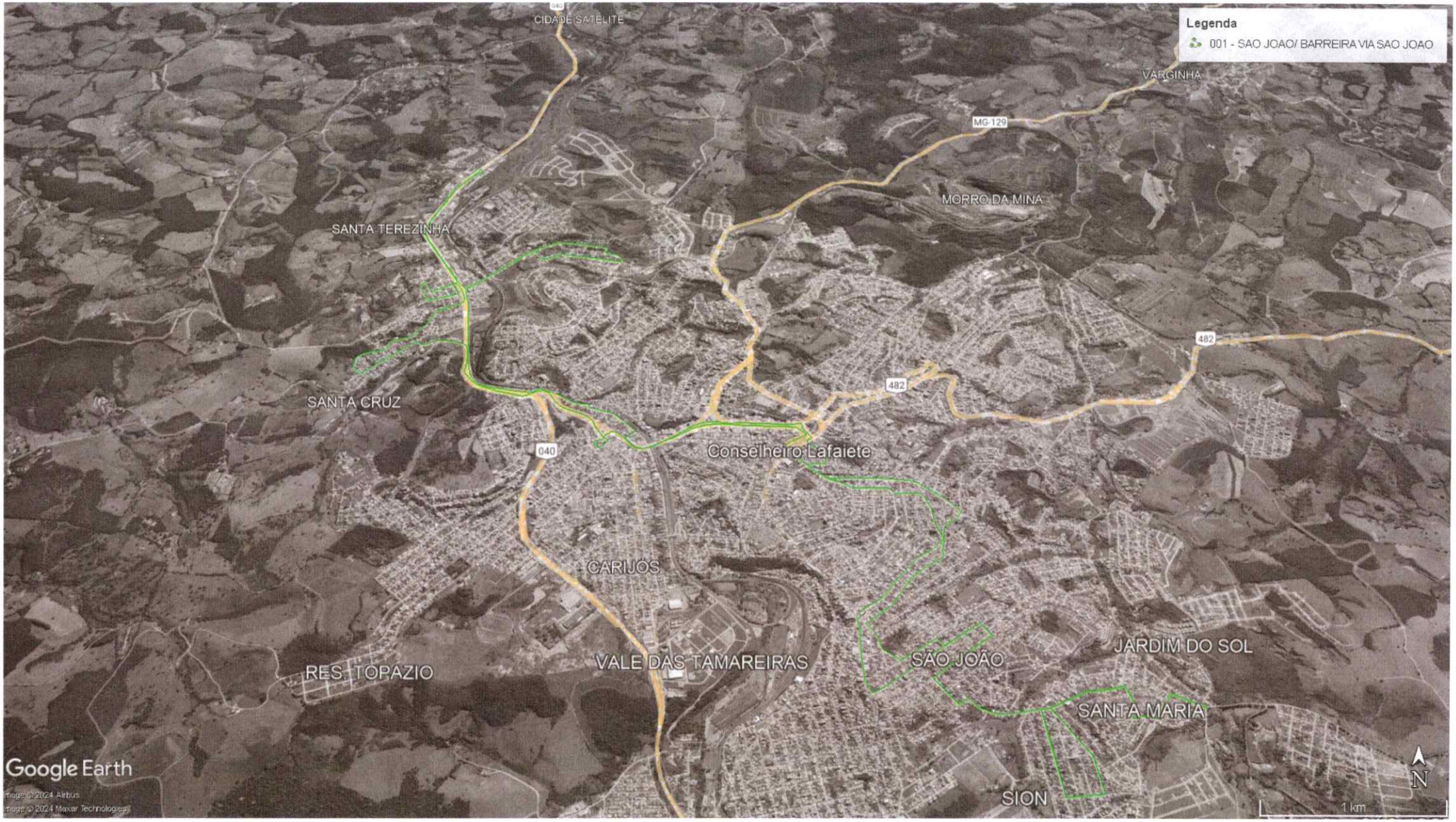
Legenda
001 - SAO JOAO/ BARREIRA VIA SAO JOAO
CIDADE SATELITE
VARGINHA
MG-129
MORRO DA MINA
SANTA TEREZINHA
SANTA CRUZ
482
040
Conselheiro Lafaiete
CARIJÓS
VALE DAS TAMAREIRAS
RES. TOPAZIO
SÃO JOÃO
JARDIM DO SOL
SANTA MARIA
SION
Google Earth
Image © 2024 Airbus
Image © 2024 Maxar Technologies
N
1 km

umuarama Conselheiro Lafaiete

# Quadro de Horários

Governo do Município de Conselheiro Lafaiete

## Linha: 001 - São João/ Moinhos/ Barreira

Vigência: 01/12/2023

### Dias Úteis: Moinhos sentido Barreira

| Hora | 00 | 01 | 02 | 03 | 04 | 05 | 06 | 07 | 08 | 09 | 10 | 11 | 12 | 13 | 14 | 15 | 16 | 17 | 18 | 19 | 20 | 21 | 22 | 23 |
|---|---|---|---|---|---|---|---|---|---|---|---|---|---|---|---|---|---|---|---|---|---|---|---|---|
| Minuto | | | | | | 30 | 00 | 10 | 30 | 00 | 30 | 10 | 00 | 20 | 10 | 30 | 30 | 00 | 25 | 10 | 30 | 20 | 25 | |
| | | | | | | | 20 | 35 | | 35 | | | 40 | | 50 | | | 40 | 40 | 50 | | | 30 | |
| | | | | | | | 45 | 40 | | | | | | | | | | | | | | | | |

### Sábados: Moinhos sentido Barreira

| Hora | 00 | 01 | 02 | 03 | 04 | 05 | 06 | 07 | 08 | 09 | 10 | 11 | 12 | 13 | 14 | 15 | 16 | 17 | 18 | 19 | 20 | 21 | 22 | 23 |
|---|---|---|---|---|---|---|---|---|---|---|---|---|---|---|---|---|---|---|---|---|---|---|---|---|
| Minuto | | | | | | 30 | 30 | 30 | 10 | 30 | 30 | 30 | 30 | 30 | 30 | 30 | 30 | 30 | 30 | 30 | 30 | | 20 | |
| | | | | | | | | | 30 | | | | | | | | | | | | | | | |

### Domingos e Feriados: Moinhos sentido Barreira

| Hora | 00 | 01 | 02 | 03 | 04 | 05 | 06 | 07 | 08 | 09 | 10 | 11 | 12 | 13 | 14 | 15 | 16 | 17 | 18 | 19 | 20 | 21 | 22 | 23 |
|---|---|---|---|---|---|---|---|---|---|---|---|---|---|---|---|---|---|---|---|---|---|---|---|---|
| Minuto | | | | | | | 30 | | 10 | | | | 00 | 40 | | | | 30 | | 10 | | | | |

### Dias Úteis: Barreira sentido Moinhos

| Hora | 00 | 01 | 02 | 03 | 04 | 05 | 06 | 07 | 08 | 09 | 10 | 11 | 12 | 13 | 14 | 15 | 16 | 17 | 18 | 19 | 20 | 21 | 22 | 23 |
|---|---|---|---|---|---|---|---|---|---|---|---|---|---|---|---|---|---|---|---|---|---|---|---|---|
| Minuto | | | | | | | 15 | 10 | 00 | 20 | 25 | 20 | 00 | 30 | 10 | 00 | 20 | 20 | 30 | 10 | | 00 | 05 | |
| | | | | | | | | 15 | 30 | | | | 50 | | | 40 | 50 | 50 | 45 | 25 | | 15 | | |
| | | | | | | | | 35 | | | | | | | | | | | | 55 | | | | |
| | | | | | | | | | | | | | | | | | | | | | | | | |

### Sábados: Barreira sentido Moinhos

| Hora | 00 | 01 | 02 | 03 | 04 | 05 | 06 | 07 | 08 | 09 | 10 | 11 | 12 | 13 | 14 | 15 | 16 | 17 | 18 | 19 | 20 | 21 | 22 | 23 |
|---|---|---|---|---|---|---|---|---|---|---|---|---|---|---|---|---|---|---|---|---|---|---|---|---|
| Minuto | | | | | | | 15 | 15 | 20 | 20 | 20 | 20 | 20 | 20 | 20 | 20 | 20 | 20 | 20 | 20 | | 15 | | |
| | | | | | | | | 20 | | | | | | | | | | | | | | | | |

### Domingos e Feriados: Barreira sentido Moinhos

| Hora | 00 | 01 | 02 | 03 | 04 | 05 | 06 | 07 | 08 | 09 | 10 | 11 | 12 | 13 | 14 | 15 | 16 | 17 | 18 | 19 | 20 | 21 | 22 | 23 |
|---|---|---|---|---|---|---|---|---|---|---|---|---|---|---|---|---|---|---|---|---|---|---|---|---|
| Minuto | | | | | | | | 15 | | | | | 45 | | | | | | 15 | | | | | |

## Legenda:

Os Horários em Vermelho referem-se a volta pelo São João

Os Horários em Preto referem-se a volta pela Rua Brasil

Os Horários sombreados de Verde referem-se a Ida até o Terminal

**Sugestões Dúvidas ou Reclamações**

(31) 3939-4486

**Como consultar este guia de horários dos ônibus?**

| Hora | 06 | 07 | 08 | 09 |
|---|---|---|---|---|
| Minuto | 20 | 15 | 10 | 15 |
| | | 45 | | 45 |

→ Linha Horizontal: Indica Horas

→ Colunas Verticais: Indicam Minutos

Então, o ônibus sai às 09:15 e o próximo às 09:45 e assim por diante

Acompanhe em TEMPO REAL onde e quais os horários de ônibus temos em Conselheiro Lafaiete!

KDÊ BUS

Baixe o aplicativo clicando na imagem ao lado ou aponte a câmera do seu smartphone no QR Code

# VIAÇÃO UMUARAMA

**LINHA 001 - SÃO JOÃO/ BARREIRA VIA SÃO JOÃO**

| RUAS / AVENIDAS / RODOVIAS | REFERÊNCIA P/ LOCALIZAÇÃO |
|---|---|
| RUA MONSENHOR BARRETO | (PONTO FINAL) |
| RUA DEODATO A F SILVA | |
| RUA DIONISIO L CARVALHO | |
| RUA ROSINO J GOMES | |
| RUA OSMAR GOMES REZENDE | |
| RUA APOLINÁRIO CORREIA | |
| RUA MONSENHOR BARRETO | |
| RUA JOSÉ VICTOR DE CARVALHO | |
| RUA LUIZ R DE REZENDE | |
| RUA ADALGISA S CARDOSO | |
| RUA MAMOSA PINTO | |
| RUA MONSENHOR BARRETO | |
| RUA SÃO JOÃO | |
| RUA NORIVAL BAÊTA SIQUEIRA | |
| RUA BENEDITO LOBATO | |
| RUA MARIA DUARTE CASTANHEIRA | |
| RUA ALFREDO ZEBRAL | |
| RUA ALEXANDRINA NOGUEIRA DE QUEIROZ | |
| RUA AMAZONAS | |
| RUA JOEMY FARIA | |
| RUA BENJAMIN GRANHA SENRA | |
| RUA POLIBIO AUGUSTO DE REZENDE | |
| RUA DR. HENRIQUE DE ABREU | |
| RUA BRASIL | |
| RUA JOSÉ ALEXANDRE RAMOS | |
| RUA SANTANA | |
| RUA COMENDADOR BAÊTA NEVES | |
| RUA DOMINGOS MENDES | |
| AV. PREF. TELESFORO CÂNDIDO DE REZENDE | TERMINAL CENTRAL |
| VIADUTO D NOGUEIRA DE REZENDE | |
| RUA DR MOREIRA | |
| RUA MARECHAL FLORIANO PEIXOTO | |
| BR 040 | |
| RUA SANTO ANTÔNIO DE PÁDUA | |
| RUA ADRIANO M MOURA | |
| RUA JOSÉ MATIAS RODRIGUES | |
| RUA ÂNGELA MATOS RIBEIRO | |
| AV. GENTIL PEREIRA | |
| RUA MOACIR DE SOUZA JUNIOR | |
| RUA ADRIANO M MOURA | |
| RUA SANTO ANTÔNIO DE PÁDUA | |
| BR 040 | |
| RUA WELLINGTON MEIRELES | |
| RUA LUIZ OLIVIER FRICHE | |
| RUA MARIANA CAROLINA MACHADO | |
| RUA RAIMUNDO DE FREITAS | |
| RUA HERMILIO RODRIGUES PEREIRA | |
| RUA WELLINGTON MEIRELES | |
| BR 040 | |
| RUA ROGERIO RETTORI | |
| RUA TIÃO GARRINCHA | |
| RUA ALFA | |
| RUA CONGONHAS | |
| TRAVESSA VALÉRIO EUGÊNIO | |
| AV. MONSENHOR MOREIRA | |
| PRAÇA SÃO SEBASTIÃO | PRAÇA SÃO SEBASTIÃO |
| RUA GASTÃO V DE SOUZA | |
| RUA WENCESLAU BRAS | |
| RUA MAZINHA DE FREITAS | |
| RUA MONSENHOR MOREIRA | |
| VIADUTO D NOGUEIRA DE REZENDE | |
| AV. PREF. TELESFORO CÂNDIDO DE REZENDE | TERMINAL CENTRAL |
| PRAÇA TIRADENTES | |
| AV. PREF. MÁRIO RODRIGUES PEREIRA | |
| RUA BENJAMIN CONSTANT | |
| RUA ARTHUR BERNARDES | |
| RUA ADOLFO SIQUEIRA | |
| RUA ALFREDO ZEBRAL | |
| RUA MARIA DUARTE CASTANHEIRA | |
| RUA BENEDITO LOBATO | |
| RUA NORIVAL BAÊTA SIQUEIRA | |
| RUA MONSENHOR BARRETO | |
| RUA JOSÉ VICTOR DE CARVALHO | |
| RUA LUIZ R DE REZENDE | |
| RUA ADALGISA S CARDOSO | |
| RUA MAMOSA PINTO | |
| RUA MONSENHOR BARRETO | |
| RUA DEODATO A F SILVA | |
| RUA DIONISIO L CARVALHO | |
| RUA ROSINO J GOMES | |
| RUA OSMAR GOMES REZENDE | |
| RUA APOLINÁRIO CORREIA | |
| RUA MONSENHOR BARRETO | (PONTO FINAL) |

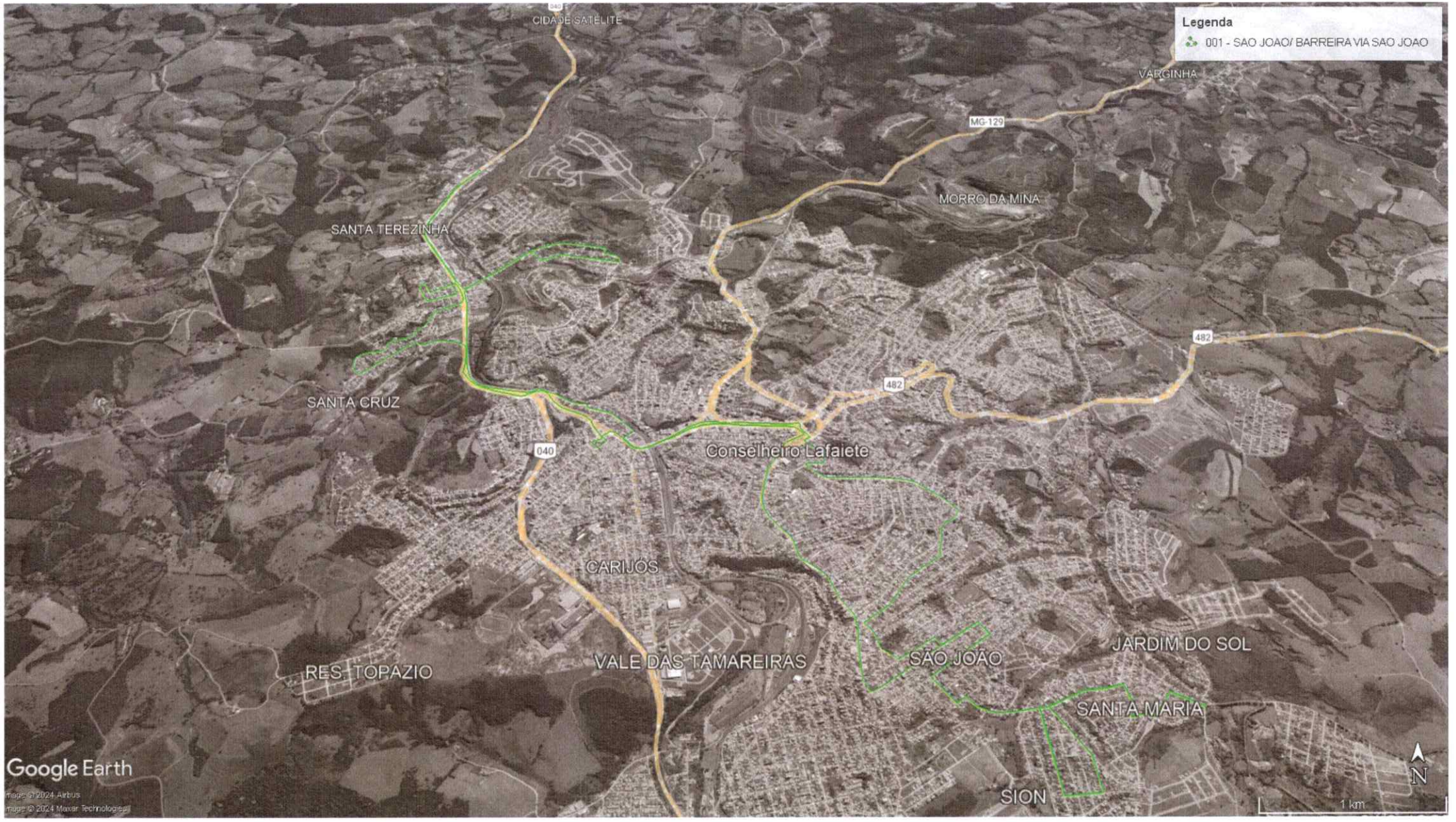
Legenda
001 - SAO JOAO/ BARREIRA VIA SAO JOAO
CIDADE SATÉLITE
VARGINHA
MG-129
MORRO DA MINA
SANTA TEREZINHA
482
SANTA CRUZ
040
Conselheiro Lafaiete
CARIJÓS
RES. TOPAZIO
VALE DAS TAMAREIRAS
SÃO JOÃO
JARDIM DO SOL
SANTA MARIA
SION
N
1 km
Google Earth
Image © 2024 Airbus
Image © 2024 Maxar Technologies

umuarama Conselheiro Lafaiete

# Quadro de Horários

Governo do Município de Conselheiro Lafaiete

## Linha: 001 - São João/ Moinhos/ Barreira

**Vigência: 01/12/2023**

### Dias Úteis: Moinhos sentido Barreira

| Hora | 00 | 01 | 02 | 03 | 04 | 05 | 06 | 07 | 08 | 09 | 10 | 11 | 12 | 13 | 14 | 15 | 16 | 17 | 18 | 19 | 20 | 21 | 22 | 23 |
|---|---|---|---|---|---|---|---|---|---|---|---|---|---|---|---|---|---|---|---|---|---|---|---|---|
| Minuto | | | | | | 30 | 00 | 10 | 30 | 00 | 30 | 10 | 00 | 20 | 10 | 30 | 30 | 00 | 25 | 10 | 30 | 20 | 25 | |
| | | | | | | | 20 | 35 | | 35 | | | 40 | | 50 | | | 40 | 40 | 50 | | | 30 | |
| | | | | | | | 45 | 40 | | | | | | | | | | | | | | | | |

### Sábados: Moinhos sentido Barreira

| Hora | 00 | 01 | 02 | 03 | 04 | 05 | 06 | 07 | 08 | 09 | 10 | 11 | 12 | 13 | 14 | 15 | 16 | 17 | 18 | 19 | 20 | 21 | 22 | 23 |
|---|---|---|---|---|---|---|---|---|---|---|---|---|---|---|---|---|---|---|---|---|---|---|---|---|
| Minuto | | | | | | 30 | 30 | 30 | 10 | 30 | 30 | 30 | 30 | 30 | 30 | 30 | 30 | 30 | 30 | 30 | 30 | | 20 | |
| | | | | | | | | | 30 | | | | | | | | | | | | | | | |

### Domingos e Feriados: Moinhos sentido Barreira

| Hora | 00 | 01 | 02 | 03 | 04 | 05 | 06 | 07 | 08 | 09 | 10 | 11 | 12 | 13 | 14 | 15 | 16 | 17 | 18 | 19 | 20 | 21 | 22 | 23 |
|---|---|---|---|---|---|---|---|---|---|---|---|---|---|---|---|---|---|---|---|---|---|---|---|---|
| Minuto | | | | | | | 30 | | 10 | | | | 00 | 40 | | | | 30 | | 10 | | | | |

### Dias Úteis: Barreira sentido Moinhos

| Hora | 00 | 01 | 02 | 03 | 04 | 05 | 06 | 07 | 08 | 09 | 10 | 11 | 12 | 13 | 14 | 15 | 16 | 17 | 18 | 19 | 20 | 21 | 22 | 23 |
|---|---|---|---|---|---|---|---|---|---|---|---|---|---|---|---|---|---|---|---|---|---|---|---|---|
| Minuto | | | | | | | 15 | 10 | 00 | 20 | 25 | 20 | 00 | 30 | 10 | 00 | 20 | 20 | 30 | 10 | | 00 | 05 | |
| | | | | | | | | 15 | 30 | | | | 50 | | | 40 | 50 | 50 | 45 | 25 | | 15 | | |
| | | | | | | | | 35 | | | | | | | | | | | | 55 | | | | |

### Sábados: Barreira sentido Moinhos

| Hora | 00 | 01 | 02 | 03 | 04 | 05 | 06 | 07 | 08 | 09 | 10 | 11 | 12 | 13 | 14 | 15 | 16 | 17 | 18 | 19 | 20 | 21 | 22 | 23 |
|---|---|---|---|---|---|---|---|---|---|---|---|---|---|---|---|---|---|---|---|---|---|---|---|---|
| Minuto | | | | | | | 15 | 15 | 20 | 20 | 20 | 20 | 20 | 20 | 20 | 20 | 20 | 20 | 20 | 20 | | 15 | | |
| | | | | | | | | 20 | | | | | | | | | | | | | | | | |

### Domingos e Feriados: Barreira sentido Moinhos

| Hora | 00 | 01 | 02 | 03 | 04 | 05 | 06 | 07 | 08 | 09 | 10 | 11 | 12 | 13 | 14 | 15 | 16 | 17 | 18 | 19 | 20 | 21 | 22 | 23 |
|---|---|---|---|---|---|---|---|---|---|---|---|---|---|---|---|---|---|---|---|---|---|---|---|---|
| Minuto | | | | | | | | 15 | | | | | 45 | | | | | | 15 | | | | | |

### Legenda:

**Os Horários em Vermelho referem-se a volta pelo São João**

**Os Horários em Preto referem-se a volta pela Rua Brasil**

**Os Horários sombreados de Verde referem-se a Ida até o Terminal**

**Sugestões Dúvidas ou Reclamações**

**(31) 3939-4486**

**Como consultar este guia de horários dos ônibus?**

| Hora | 06 | 07 | 08 | 09 |
|---|---|---|---|---|
| Minuto | 20 | 15 | 10 | 15 |
| | | 45 | | 45 |

→ Linha Horizontal: Indica Horas

→ Colunas Verticais: Indicam Minutos

Então, o ônibus sai às 09:15 e o próximo às 09:45 e assim por diante

**Acompanhe em TEMPO REAL onde e quais os horários de ônibus temos em Conselheiro Lafaiete!**

KDÊ BUS

**Baixe o aplicativo clicando na imagem ao lado ou aponte a câmera do seu smartphone no QR Code**

# VIAÇÃO UMUARAMA

## LINHA 002 - OSCAR CORREIA/ SANTA MATILDE VIA LIMA DIAS II

| RUAS / AVENIDAS / RODOVIAS | REFERÊNCIA P/ LOCALIZAÇÃO |
|---|---|
| RUA CELIA DE SOUZA BRAGA | |
| RUA JOÃO GILBERTO | |
| RUA NILDER TREVISANE | |
| RUA SANTA EFIGÊNIA | |
| SUPERMECADO BH | (PONTO FINAL) |
| ESTRADA REAL MG 129 | |
| RUA ANTÔNIO AURELIANO DE REZENDE | |
| RUA DIAS DE SOUZA | |
| AV. PREF. TELESFORO CÂNDIDO DE REZENDE | TERMINAL CENTRAL |
| PRAÇA BARÃO DE QUELUZ | |
| PRAÇA TIRADENTES | |
| AV. PREF. MÁRIO RODRIGUES PEREIRA | |
| RUA BENJAMIN CONSTANT | |
| RUA ARTHUR BERNARDES | |
| RUA ADOLFO SIQUEIRA | |
| RUA MARIA AUGUSTA | |
| RUA ARISTIDES FRANCISCO PINTO | |
| RUA LEIBNITZ DOS ANJOS | |
| AV JOÃO EVANGELISTA | |
| RUA SÃO BENEDITO | |
| RUA JOSÉ FELISBERTO | |
| RUA ALFREDO ELIAS MAFUZ | |
| PRAÇA HUMBERTO BHERING | |
| AV SANTA MATILDE | |
| RUA AMAZONAS | |
| RUA JOEMY FARIA | |
| RUA BENJAMIN GRANHA SENRA | |
| RUA POLIBIO AUGUSTO DE REZENDE | |
| RUA DR. HENRIQUE DE ABREU | |
| RUA BRASIL | |
| RUA JOSÉ ALEXANDRE RAMOS | |
| RUA SANTANA | |
| BR 0482 | |
| RUA DOMINGOS MENDES | |
| AV. PREF. TELESFORO CÂNDIDO DE REZENDE | TERMINAL CENTRAL |
| RUA DIAS DE SOUZA | |
| RUA ANTÔNIO AURELIANO DE REZENDE | |
| SUPERMECADO BH | (PONTO FINAL) |
| RUA SANTA EFIGÊNIA | |
| RUA NILDER TREVISANE | |
| RUA JOÃO GILBERTO | |
| RUA CÉLIA DE SOUZA BRAGA | (PONTO FINAL) |


Legenda
002 - OSCAR CORREIA/ SANTA MATILDE VIA LIMA DIAS 2
MG-129
MORRO DA MINA
MORADA DO SOL
LIMA DIAS
SANTA TEREZINHA
SÃO BENEDITO
TIETÊ
NOSSA SRA. DA CONCEIÇÃO
SIDERÚRGICO
CACHOEIRA
MANOEL DE PAULA
VILA RESENDE
SANTA CRUZ
JARDIM ALVORADA
Conselheiro Lafaiete
GRANJA DAS HORTÊNCIAS
SÃO SEBASTIÃO
JARDIM AMÉRICA
PROGRESSO
PARQUE DAS ACÁCIAS
REAL DE QUELUZ
ANGÉLICA
ALBINÁPOLIS
CARIJÓS
SÃO DIMAS
JARDIM DO SOL
VALE DAS TAMAREIRAS
SÃO JOÃO
RES. TOPÁZIO
Av. Sete Lagoas
SANTA MARIA
SION
PAULO VI
SÃO JO
482
040
Google Earth
Image © 2024 Airbus
Image © 2024 Maxar Technologies
N
1 km

umuarama Conselheiro Lafaiete

# Quadro de Horários

Governo do Município de Conselheiro Lafaiete

## Linha: 002 - Oscar Correia/ Santa Matilde

**Vigência: 01/12/2023**

### Dias Úteis: Oscar Correia sentido Santa Matilde

| Hora | 00 | 01 | 02 | 03 | 04 | 05 | 06 | 07 | 08 | 09 | 10 | 11 | 12 | 13 | 14 | 15 | 16 | 17 | 18 | 19 | 20 | 21 | 22 | 23 |
|---|---|---|---|---|---|---|---|---|---|---|---|---|---|---|---|---|---|---|---|---|---|---|---|---|
| Minuto | | | | | | 40 | 10 | 00 | 10 | 15 | 15 | 00 | 00 | 30 | 15 | 15 | 00 | 00 | 10 | 15 | 00 | 00 | 30 | |
| | | | | | | | | 45 | 30 | | | | 45 | | | | 30 | 45 | 30 | | | 30 | | |
| | | | | | | | | | | | | | | | | | | | | | | | | |

### Sábados: Oscar Correia sentido Santa Matilde

| Hora | 00 | 01 | 02 | 03 | 04 | 05 | 06 | 07 | 08 | 09 | 10 | 11 | 12 | 13 | 14 | 15 | 16 | 17 | 18 | 19 | 20 | 21 | 22 | 23 |
|---|---|---|---|---|---|---|---|---|---|---|---|---|---|---|---|---|---|---|---|---|---|---|---|---|
| Minuto | | | | | | 30 | 50 | | 30 | | 15 | | 00 | 30 | | 00 | 30 | | 00 | | 00 | 40 | | |
| | | | | | | | | | | | | | | | | | | | | | | | | |

### Domingos e Feriados: Oscar Correia sentido Santa Matilde

| Hora | 00 | 01 | 02 | 03 | 04 | 05 | 06 | 07 | 08 | 09 | 10 | 11 | 12 | 13 | 14 | 15 | 16 | 17 | 18 | 19 | 20 | 21 | 22 | 23 |
|---|---|---|---|---|---|---|---|---|---|---|---|---|---|---|---|---|---|---|---|---|---|---|---|---|
| Minuto | | | | | | | | 00 | 30 | | | 50 | | 20 | | | | 20 | | 00 | | | | |

### Dias Úteis: Santa Matilde sentido Oscar Correia

| Hora | 00 | 01 | 02 | 03 | 04 | 05 | 06 | 07 | 08 | 09 | 10 | 11 | 12 | 13 | 14 | 15 | 16 | 17 | 18 | 19 | 20 | 21 | 22 | 23 |
|---|---|---|---|---|---|---|---|---|---|---|---|---|---|---|---|---|---|---|---|---|---|---|---|---|
| Minuto | | | | | | | 20 | 20 | 25 | 10 | 55 | 40 | 40 | 25 | 10 | 55 | 40 | 10 | 25 | 10 | 40 | 40 | 00 | |
| | | | | | | | 50 | 40 | 50 | 55 | | | | | 55 | | | 40 | 50 | 55 | | | | |
| | | | | | | | | | | | | | | | | | | | | | | | | |
| | | | | | | | | | | | | | | | | | | | | | | | | |

### Sábados: Santa Matilde sentido Oscar Correia

| Hora | 00 | 01 | 02 | 03 | 04 | 05 | 06 | 07 | 08 | 09 | 10 | 11 | 12 | 13 | 14 | 15 | 16 | 17 | 18 | 19 | 20 | 21 | 22 | 23 |
|---|---|---|---|---|---|---|---|---|---|---|---|---|---|---|---|---|---|---|---|---|---|---|---|---|
| Minuto | | | | | | | 10 | 30 | | 10 | 55 | | 40 | | 10 | 40 | | 10 | 40 | | 40 | | | |
| | | | | | | | | | | | | | | | | | | | | | | | | |

### Domingos e Feriados: Santa Matilde sentido Oscar Correia

| Hora | 00 | 01 | 02 | 03 | 04 | 05 | 06 | 07 | 08 | 09 | 10 | 11 | 12 | 13 | 14 | 15 | 16 | 17 | 18 | 19 | 20 | 21 | 22 | 23 |
|---|---|---|---|---|---|---|---|---|---|---|---|---|---|---|---|---|---|---|---|---|---|---|---|---|
| Minuto | | | | | | | 20 | 40 | | | | | 30 | | | | | | 00 | | | | | |

### Legenda:

Os Horários em Vermelho referem-se Ida Bairro Lima Dias II

Os Horários sombreados de Verde referem-se a Ida até o Terminal

**Sugestões Dúvidas ou Reclamações**

(31) 3939-4486

**Como consultar este guia de horários dos ônibus?**

| Hora | 06 | 07 | 08 | 09 |
|---|---|---|---|---|
| Minuto | 20 | 15 | 10 | 15 |
| | | 45 | | 45 |

Linha Horizontal: Indica Horas

Colunas Verticais: Indicam Minutos

Então, o ônibus sai às 09:15 e o próximo às 09:45 e assim por diante

Acompanhe em TEMPO REAL onde e quais os horários de ônibus temos em Conselheiro Lafaiete!

KDÊ BUS

Baixe o aplicativo clicando na imagem ao lado ou aponte a câmera do seu smartphone no QR Code

# VIAÇÃO UMUARAMA

## LINHA 003 - PAULO VI/ MORRO DA MINA

| RUAS / AVENIDAS / RODOVIAS | REFERÊNCIA P/ LOCALIZAÇÃO |
|---|---|
| RUA NOSSA SENHORA DA CONCEIÇAO | (PONTO FINAL) |
| RUA DR PALÁDIO ALBINO DE ANDRADE | |
| RUA DR OTAVIO AUGUSTO | |
| RUA DR ADEMAR DE BARROS | |
| RUA DUQUE DE CAXIAS | |
| RUA EUCLIDES ASCENDINO | |
| RUA PADRE LOBO | |
| RUA RUTH DE SOUZA | |
| RUA CEFISA VIANA | |
| AV. PREF. TELESFORO CÂNDIDO DE REZENDE | TERMINAL CENTRAL |
| VIADUTO D NOGUEIRA DE REZENDE | |
| RUA DR MOREIRA | |
| RUA MARECHAL FLORIANO PEIXOTO | |
| RUA SÃO JORGE | |
| PRAÇA DA BANDEIRA | |
| RUA LOPES FRANCO | ( PRÓXIMO A GARRA) |
| ROD 040 | |
| AV GERALDO PLAZA | |
| AV PEDRO CELESTINO NEPOMUCENO | |
| RUA MARIA LUZIA ALENCAR | |
| RUA PAULO GOIATA ALBANESE | |
| RUA JAIR DA ROCHA VIEIRA | |
| RUA ERLEI R PEREIRA | |
| AV JOSÉ GUILHERME SOBRINHO | |
| RUA 42 | |
| AV GERALDO PLAZA | |
| RUA CELINA MARQUES DA SILVA | BAR DA CÉLIA |
| RUA G B BARBOSA | |
| RUA JOSÉ DIAS | |
| AV GERALDO PLAZA | |
| RUA 40 PROF. LEILA MAFUZ | |
| AV G SOBRINHO (AV 05) | |
| EXPEDICIONÁRIO N CAMPOS (AV 04) | |
| AV GENI PIRES FERREIRA | |
| TREVO | |
| ROD BR 040 | |
| RUA LOPES FRANCO | (GARRA) |
| PRAÇA DA BANDEIRA | |
| AVENIDA FURTADO | |
| RUA WENCESLAU BRAS | |
| RUA MAZINHA DE FREITAS | |
| ELEVADO D. NOGUEIRA DE REZENDE | |
| VIADUTO D NOGUEIRA DE REZENDE | |
| AV. PREF. TELESFORO CÂNDIDO DE REZENDE | TERMINAL CENTRAL |
| PRAÇA BARÃO DE QUELUZ | |
| PRAÇA TIRADENTES | |
| RUA COMENDADOR BAÊTA NEVES | |
| RUA CEL JOÃO GOMES | |
| RUA DUQUE DE CAXIAS | |
| RUA DR ADEMAR DE BARROS | |
| RUA JOSÉ DE ASSUNÇÃO | |
| RUA DR PALÁDIO ALBINO DE ANDRADE | |
| RUA NOSSA SENHORA DA CONCEIÇÃO | (PONTO FINAL) |


Legenda
003 - PAULO VI/ MORRO DA MINA
VARGINHA
MG-129
MORRO DA MINA
SANTA TEREZINHA
SANTA CRUZ
040
482
Conselheiro Lafaiete
CARIJÓS
RES. TOPAZIO
VALE DAS TAMAREIRAS
SÃO JOÃO
JARDIM DO SOL
SANTA MARIA
SION
SÃO JOSÉ
PAULO VI
COPACABANA
Google Earth
Image © 2024 Airbus
Image © 2024 Maxar Technologies
N
1 km

umuarama Conselheiro Lafaiete

# Quadro de Horários

Governo do Município de Conselheiro Lafaiete

## Linha: 003 - Paulo VI/ Morro da Mina

**Vigência: 01/12/2023**

### Dias Úteis: Morro da Mina sentido Paulo VI

| Hora | 00 | 01 | 02 | 03 | 04 | 05 | 06 | 07 | 08 | 09 | 10 | 11 | 12 | 13 | 14 | 15 | 16 | 17 | 18 | 19 | 20 | 21 | 22 | 23 |
|---|---|---|---|---|---|---|---|---|---|---|---|---|---|---|---|---|---|---|---|---|---|---|---|---|
| Minuto | | | | | | 30 | 15 | 00 | 30 | 20 | 05 | 05 | 50 | 20 | 20 | 05 | 05 | 35 | 20 | 20 | 05 | 25 | 45 | |
| | | | | | | | | 20 | 50 | | | 50 | | | | 55 | 50 | 30 | | | | 50 | | |
| | | | | | | | | 45 | | | | 51 | | | | | | 50 | | | | | | |

### Sábados: Morro da Mina sentido Paulo VI

| Hora | 00 | 01 | 02 | 03 | 04 | 05 | 06 | 07 | 08 | 09 | 10 | 11 | 12 | 13 | 14 | 15 | 16 | 17 | 18 | 19 | 20 | 21 | 22 | 23 |
|---|---|---|---|---|---|---|---|---|---|---|---|---|---|---|---|---|---|---|---|---|---|---|---|---|
| Minuto | | | | | | 30 | 15 | 00 | 30 | 20 | 05 | 05 | 50 | 20 | 20 | 05 | 05 | 50 | 40 | 40 | 40 | 50 | | |
| | | | | | | | | 45 | | | | 50 | | | | | 50 | | | | | | | |

### Domingos e Feriados: Morro da Mina sentido Paulo VI

| Hora | 00 | 01 | 02 | 03 | 04 | 05 | 06 | 07 | 08 | 09 | 10 | 11 | 12 | 13 | 14 | 15 | 16 | 17 | 18 | 19 | 20 | 21 | 22 | 23 |
|---|---|---|---|---|---|---|---|---|---|---|---|---|---|---|---|---|---|---|---|---|---|---|---|---|
| Minuto | | | | | | | | 30 | | 00 | | 30 | | 00 | | | | 00 | 30 | | | | | |

### Dias Úteis: Paulo VI sentido Morro da Mina

| Hora | 00 | 01 | 02 | 03 | 04 | 05 | 06 | 07 | 08 | 09 | 10 | 11 | 12 | 13 | 14 | 15 | 16 | 17 | 18 | 19 | 20 | 21 | 22 | 23 |
|---|---|---|---|---|---|---|---|---|---|---|---|---|---|---|---|---|---|---|---|---|---|---|---|---|
| Minuto | | | | | | 30 | 10 | 30 | 00 | 15 | 15 | 00 | 00 | 30 | 15 | 15 | 00 | 00 | 10 | 15 | 25 | | | |
| | | | | | | | 25 | 40 | 30 | 30 | | | 20 | | | | 35 | 30 | 30 | | 55 | | | |
| | | | | | | | 55 | | | | | | 30 | | | | | | | | | | | |

### Sábados: Paulo VI sentido Morro da Mina

| Hora | 00 | 01 | 02 | 03 | 04 | 05 | 06 | 07 | 08 | 09 | 10 | 11 | 12 | 13 | 14 | 15 | 16 | 17 | 18 | 19 | 20 | 21 | 22 | 23 |
|---|---|---|---|---|---|---|---|---|---|---|---|---|---|---|---|---|---|---|---|---|---|---|---|---|
| Minuto | | | | | | 30 | 10 | 40 | 30 | 15 | 15 | 00 | 00 | 30 | 15 | 15 | 00 | 00 | 30 | 30 | 25 | | | |
| | | | | | | | 55 | | | | | | 30 | | | | | 30 | | | | | | |

### Domingos e Feriados: Paulo VI sentido Morro da Mina

| Hora | 00 | 01 | 02 | 03 | 04 | 05 | 06 | 07 | 08 | 09 | 10 | 11 | 12 | 13 | 14 | 15 | 16 | 17 | 18 | 19 | 20 | 21 | 22 | 23 |
|---|---|---|---|---|---|---|---|---|---|---|---|---|---|---|---|---|---|---|---|---|---|---|---|---|
| Minuto | | | | | | | 30 | | 10 | | | | 00 | 40 | | | | 30 | | 10 | | | | |

### Legenda:

Os Horários em Vermelho referem-se Ida aos bairros Amaro Ribeiro e São Geraldo

Os Horários sombreados de Verde referem-se a Ida até o Terminal

Os Horários sombreados de Azul referem-se a Inicio no Terminal

**Sugestões Dúvidas ou Reclamações**

**(31) 3939-4486**

**Como consultar este guia de horários dos ônibus?**

| Hora | 06 | 07 | 08 | 09 |
|---|---|---|---|---|
| Minuto | 20 | 15 | 10 | 15 |
| | | 45 | | 45 |

Linha Horizontal: Indica Horas

Colunas Verticais: Indicam Minutos

Então, o ônibus sai às 09:15 e o próximo às 09:45 e assim por diante

Acompanhe em TEMPO REAL onde e quais os horários de ônibus temos em Conselheiro Lafaiete!

KDÊ BUS

Baixe o aplicativo clicando na imagem ao lado ou aponte a câmera do seu smartphone no QR Code

# VIAÇÃO UMUARAMA

## LINHA 004 - AMARO RIBEIRO

| RUAS / AVENIDAS / RODOVIAS | REFERÊNCIA P/ LOCALIZAÇÃO |
|---|---|
| TERMINAL CENTRAL | (PONTO FINAL) |
| AV. PREF. TELESFORO CÂNDIDO DE REZENDE | |
| VIADUTO DUARTINA N QUEIROS | |
| RUA DR MOREIRA | |
| RUA MARECHAL FLORIANO PEIXOTO | |
| RUA SÃO JORGE | |
| PRAÇA DA BANDEIRA | |
| RUA LOPES FRANCO | |
| ROD 040 | |
| AV GERALDO PLAZA | |
| RUA ROBERTO S ROSA | |
| RUA ARICIMIRO ANTUNES | |
| RUA EDUARDO S SILVEIRA | |
| RUA MARIA MAMEDE | |
| ESTRADA UNIÃO INDUSTRIA | |
| RUA 9 | |
| RUA 5 | |
| R. Jose De Paula Moreira | |
| R. JOSÉ VIEIRA DE REZENDE | |
| RUA 6 | |
| ESTRADA UNIÃO INDUSTRIA | |
| R. São Lourenço | |
| R. Caxambú | |
| AV GERALDO PLAZA | |
| RUA CAXAMBU | |
| AV GERALDO PLAZA | |
| RUA 40 PROF. LEILA MAFUZ | |
| AV. OSÓRIO JOSÉ DA SILVA | |
| RUA DONA MANINHA JUNQUEIRA | |
| TREVO | |
| RUA ALFREDO ELIAS MAFUZ | |
| PRAÇA HUMBERTO BHERING | |
| AV SANTA MATILDE | |
| RUA AMAZONAS | |
| RUA JOEMY FARIA | |
| RUA BENJAMIN GRANHA SENRA | |
| RUA POLIBIO AUGUSTO DE REZENDE | |
| RUA DR. HENRIQUE DE ABREU | |
| RUA BRASIL | |
| RUA JOSÉ ALEXANDRE RAMOS | |
| RUA SANTANA | |
| RUA COMENDADOR BAÊTA NEVES | |
| RUA DOMINGOS MENDES | |
| AV. PREF. TELESFORO CÂNDIDO DE REZENDE | |
| TERMINAL CENTRAL | (PONTO FINAL) |


Legenda
004 - AMARO RIBEIRO/ SAO GERALDO
SANTA TEREZINHA
MORRO DA MINA
São Gonçalo
SANTA CRUZ
040
482
Conselheiro Lafaiete
CARIJÓS
RES. TOPAZIO
VALE DAS TAMAREIRAS
SÃO JOÃO
JARDIM DO SOL
SANTA MARIA
SION
SÃO JOSÉ
PAULO VI
COPACABANA
AMARO RIBEIRO
PARQUE DOS FERROVIARIOS
SÃO GERALDO
DISTRITO INDUSTRIAL
JARDIM EUROPA
SANTA MATILDE
Google Earth
Image © 2024 Airbus
Image © 2024 Maxar Technologies
N
1 km

umuarama
Conselheiro Lafaiete

# Quadro de Horários

Governo do Município de Conselheiro Lafaiete

## Linha: 004 - Amaro Ribeiro

**Vigência: 01/12/2023**

### Dias Úteis: Amaro Ribeiro sentido Terminal

| Hora | 00 | 01 | 02 | 03 | 04 | 05 | 06 | 07 | 08 | 09 | 10 | 11 | 12 | 13 | 14 | 15 | 16 | 17 | 18 | 19 | 20 | 21 | 22 | 23 |
|---|---|---|---|---|---|---|---|---|---|---|---|---|---|---|---|---|---|---|---|---|---|---|---|---|
| Minuto | | | | | | | 20 | 20 | 40 | | 10 | 40 | | 10 | 40 | | 10 | 40 | | 00 | 25 | 40 | 10 | |
| | | | | | | | | | | | | | | | | | | | | | 55 | | | |
| | | | | | | | | | | | | | | | | | | | | | | | | |

### Sábados: Amaro Ribeiro sentido Terminal

| Hora | 00 | 01 | 02 | 03 | 04 | 05 | 06 | 07 | 08 | 09 | 10 | 11 | 12 | 13 | 14 | 15 | 16 | 17 | 18 | 19 | 20 | 21 | 22 | 23 |
|---|---|---|---|---|---|---|---|---|---|---|---|---|---|---|---|---|---|---|---|---|---|---|---|---|
| Minuto | | | | | | | 30 | 30 | | 00 | 30 | | 00 | 55 | 15 | 15 | 00 | 00 | 30 | 30 | 25 | | | |
| | | | | | | | | | | | | | | | | | | 30 | | | | | | |

### Domingos e Feriados: Amaro Ribeiro sentido Terminal

| Hora | 00 | 01 | 02 | 03 | 04 | 05 | 06 | 07 | 08 | 09 | 10 | 11 | 12 | 13 | 14 | 15 | 16 | 17 | 18 | 19 | 20 | 21 | 22 | 23 |
|---|---|---|---|---|---|---|---|---|---|---|---|---|---|---|---|---|---|---|---|---|---|---|---|---|
| Minuto | | | | | | | 30 | | 10 | | | | 00 | 40 | | | | 30 | | 10 | | | | |

### Dias Úteis: Terminal sentido Amaro Ribeiro

| Hora | 00 | 01 | 02 | 03 | 04 | 05 | 06 | 07 | 08 | 09 | 10 | 11 | 12 | 13 | 14 | 15 | 16 | 17 | 18 | 19 | 20 | 21 | 22 | 23 |
|---|---|---|---|---|---|---|---|---|---|---|---|---|---|---|---|---|---|---|---|---|---|---|---|---|
| Minuto | | | | | | | 50 | | 00 | 30 | | 00 | 30 | | 00 | 30 | | 00 | 30 | 20 | 05 | 25 | 45 | |
| | | | | | | | | | | | | | | | | | | | | | | 50 | | |
| | | | | | | | | | | | | | | | | | | | | | | | | |
| | | | | | | | | | | | | | | | | | | | | | | | | |

### Sábados: Terminal sentido Amaro Ribeiro

| Hora | 00 | 01 | 02 | 03 | 04 | 05 | 06 | 07 | 08 | 09 | 10 | 11 | 12 | 13 | 14 | 15 | 16 | 17 | 18 | 19 | 20 | 21 | 22 | 23 |
|---|---|---|---|---|---|---|---|---|---|---|---|---|---|---|---|---|---|---|---|---|---|---|---|---|
| Minuto | | | | | | | | 00 | 20 | 50 | | 20 | 15 | 20 | 20 | 05 | 05 | 50 | 40 | 40 | | 50 | | |
| | | | | | | | | | | | | | | | | | 50 | | | | | | | |

### Domingos e Feriados: Terminal sentido Amaro Ribeiro

| Hora | 00 | 01 | 02 | 03 | 04 | 05 | 06 | 07 | 08 | 09 | 10 | 11 | 12 | 13 | 14 | 15 | 16 | 17 | 18 | 19 | 20 | 21 | 22 | 23 |
|---|---|---|---|---|---|---|---|---|---|---|---|---|---|---|---|---|---|---|---|---|---|---|---|---|
| Minuto | | | | | | | | 30 | | | | 30 | | 00 | | | | 00 | 30 | | | | | |

### Legenda:

Os Horários em Vermelho referem-se ao sentido Morro da Mina operados pela linha 003

Os Horários sombreados de Verde referem-se a Ida até o Terminal

Os Horários sombreados de Azul referem-se a Inicio no Terminal

**Sugestões Dúvidas ou Reclamações**

**(31) 3939-4486**

**Como consultar este guia de horários dos ônibus?**

| Hora | 06 | 07 | 08 | 09 |
|---|---|---|---|---|
| Minuto | 20 | 15 | 10 | 15 |
| | | 45 | | 45 |

Linha Horizontal: Indica Horas

Colunas Verticais: Indicam Minutos

Então, o ônibus sai às 09:15 e o próximo às 09:45 e assim por diante

Acompanhe em TEMPO REAL onde e quais os horários de ônibus temos em Conselheiro Lafaiete!

KDÊ BUS

Baixe o aplicativo clicando na imagem ao lado ou aponte a câmera do seu smartphone no QR Code

# VIAÇÃO UMUARAMA

**LINHA 005 - GIGANTE / ALMEIDAS / NOVO HORIZONTE VIA RUA DUQUE DE CAXIAS**

| RUAS / AVENIDAS / RODOVIAS | REFERÊNCIA P/ LOCALIZAÇÃO |
|---|---|
| PRAÇA SÃO SEBASTIÃO | PRAÇA SÃO SEBASTIÃO (PONTO FINAL) |
| RUA GASTÃO V DE SOUZA | |
| RUA WENCESLAU BRAS | |
| RUA MAZINHA DE FREITAS | |
| ELEVADO D. NOGUEIRA REZENDE | |
| VIADUTO D NOGUEIRA DE REZENDE | |
| AV. PREF. TELESFORO CÂNDIDO DE REZENDE | TERMINAL CENTRAL |
| PRAÇA BARÃO DE QUELUZ | |
| PRAÇA TIRADENTES | |
| RUA COMENDADOR BAÊTA NEVES | |
| RUA CEL JOÃO GOMES | |
| RUA DUQUE DE CAXIAS | |
| RUA MOACIR DE SOUZA DIAS | |
| ROD BR 482 | (CEM JARDIM EDEM) |
| RUA SILVIO AUGUSTO SOARES | |
| RUA JOSÉ NORONHA MENEZES | |
| RUA EDIR ANTONIO VIEIRA | |
| RUA ANTONIO JOSÉ DE LIMA | |
| RUA ESTIVA | |
| ROD BR 482 | SANTA CUIA - UNIPAC - ALMEIDAS |
| RUA TRINDADE AUREA DE ALMEIDA | |
| ROD BR 482 | |
| RUA CRISTIANO NOGUEIRA | |
| RUA DUQUE DE CAXIAS | |
| RUA EUCLIDES ASCENDINO | |
| RUA PADRE LOBO | |
| RUA RUTH DE SOUZA | |
| RUA CEFISA VIANA | |
| AV. PREF. TELESFORO CÂNDIDO DE REZENDE | TERMINAL CENTRAL |
| VIADUTO D NOGUEIRA DE REZENDE | |
| ELEVADO D. NOGUEIRA REZENDE | |
| RUA WENCESLAU BRAS | |
| RUA LUIZ PASTEUR | |
| PRAÇA SÃO SEBASTIÃO | PRAÇA SÃO SEBASTIÃO (PONTO FINAL) |

umuarama Conselheiro Lafaiete

# Quadro de Horários

Governo do Município de Conselheiro Lafaiete

## Linha: 005 - Gigante/ Almeidas/ N.Horizonte

**Vigência: 01/12/2023**

### Dias Úteis: Pça S.Sebastião sentido Gigante/ Almeidas/ N.Horizonte

| Hora | 00 | 01 | 02 | 03 | 04 | 05 | 06 | 07 | 08 | 09 | 10 | 11 | 12 | 13 | 14 | 15 | 16 | 17 | 18 | 19 | 20 | 21 | 22 | 23 |
|---|---|---|---|---|---|---|---|---|---|---|---|---|---|---|---|---|---|---|---|---|---|---|---|---|
| Minuto | | | | | | | 20 | 30 | | | | | | | | | | 00 | 30 | | | | | |

### Sábados: Pça S.Sebastião sentido Gigante/ Almeidas/ N.Horizonte

| Hora | 00 | 01 | 02 | 03 | 04 | 05 | 06 | 07 | 08 | 09 | 10 | 11 | 12 | 13 | 14 | 15 | 16 | 17 | 18 | 19 | 20 | 21 | 22 | 23 |
|---|---|---|---|---|---|---|---|---|---|---|---|---|---|---|---|---|---|---|---|---|---|---|---|---|
| Minuto | | | | | | | 30 | 40 | | | | | | | 00 | | | | | | | | | |

### Domingos e Feriados: Pça S.Sebastião sentido Gigante/ Almeidas/ N.Horizonte

| Hora | 00 | 01 | 02 | 03 | 04 | 05 | 06 | 07 | 08 | 09 | 10 | 11 | 12 | 13 | 14 | 15 | 16 | 17 | 18 | 19 | 20 | 21 | 22 | 23 |
|---|---|---|---|---|---|---|---|---|---|---|---|---|---|---|---|---|---|---|---|---|---|---|---|---|
| Minuto | | | | | | | | | | | | | | | | | | | | | | | | |

### Dias Úteis: Gigante/ Almeidas/ N.Horizonte sentido Pça S.Sebastiaão

| Hora | 00 | 01 | 02 | 03 | 04 | 05 | 06 | 07 | 08 | 09 | 10 | 11 | 12 | 13 | 14 | 15 | 16 | 17 | 18 | 19 | 20 | 21 | 22 | 23 |
|---|---|---|---|---|---|---|---|---|---|---|---|---|---|---|---|---|---|---|---|---|---|---|---|---|
| Minuto | | | | | | | 55 | 55 | | | | | | | | | | 30 | | 00 | | | | |

### Sábados: Gigante/ Almeidas/ N.Horizonte sentido Pça. S.Sebastiaão

| Hora | 00 | 01 | 02 | 03 | 04 | 05 | 06 | 07 | 08 | 09 | 10 | 11 | 12 | 13 | 14 | 15 | 16 | 17 | 18 | 19 | 20 | 21 | 22 | 23 |
|---|---|---|---|---|---|---|---|---|---|---|---|---|---|---|---|---|---|---|---|---|---|---|---|---|
| Minuto | | | | | | | 50 | | 00 | | | | | | 20 | | | | | | | | | |

### Domingos e Feriados: Gigante/ Almeidas/ N.Horizonte sentido Pça S.Sebastião

| Hora | 00 | 01 | 02 | 03 | 04 | 05 | 06 | 07 | 08 | 09 | 10 | 11 | 12 | 13 | 14 | 15 | 16 | 17 | 18 | 19 | 20 | 21 | 22 | 23 |
|---|---|---|---|---|---|---|---|---|---|---|---|---|---|---|---|---|---|---|---|---|---|---|---|---|
| Minuto | | | | | | | | | | | | | | | | | | | | | | | | |

## Legenda:

**Os Horários em Vermelho referem-se a Ida no Almeidas e via Rua Duque de Caxias**

**Os Horários em Preto referem-se a Ida no bairro Novo Horizonte**

**Sugestões Dúvidas ou Reclamações**

**(31) 3939-4486**

**Como consultar este guia de horários dos ônibus?**

| Hora | 06 | 07 | 08 | 09 |
|---|---|---|---|---|
| Minuto | 20 | 15 | 10 | 15 |
| | | 45 | | 45 |

**Linha Horizontal: Indica Horas**

**Colunas Verticais: Indicam Minutos**

**Então, o ônibus sai às 09:15 e o próximo às 09:45 e assim por diante**

**Acompanhe em TEMPO REAL onde e quais os horários de ônibus temos em Conselheiro Lafaiete!**

KDÊ BUS

**Baixe o aplicativo clicando na imagem ao lado ou aponte a câmera do seu smartphone no QR Code**


Legenda
005 - GIGANTE via Almeidas e Novo Horizonte
BAIRRO GAGÉ
Gagé
CIDADE SATELITE
VARGINHA
MG-129
MORRO DA MINA
482
040
Conselheiro Lafaiete
CARIJÓS
SÃO JOÃO
Google Earth
N
1 km

# VIAÇÃO UMUARAMA

## LINHA 006 - SATÉLITE/ SÃO JOSÉ

| RUAS / AVENIDAS / RODOVIAS | REFERÊNCIA P/ LOCALIZAÇÃO |
|---|---|
| RUA CARMELITA SANTIAGO LANA | (PONTO FINAL) |
| RUA JOAQUIM REZENDE | |
| RUA JOÃO FRANCISCO MOREIRA | |
| RUA MANOEL JULIÃO | |
| RUA LUIZ MANDUCA JR | |
| RUA FRANCISCO LANA SOBRINHO | |
| RUA ZUMIRA DE SOUZA | |
| RUA NESTOR TIZON | |
| RUA VISCONDE DE CAIRU | |
| RUA SANTO ANTÔNIO DE PÁDUA | |
| BR 040 | PONTO SANTINHA |
| TRAVESSA VALÉRIO EUGÊNIO | |
| AV. MONSENHOR MOREIRA | |
| PRAÇA SÃO SEBASTIÃO | PRAÇA SÃO SEBASTIÃO |
| RUA GASTÃO V DE SOUZA | |
| RUA WENCESLAU BRAS | |
| RUA MAZINHA DE FREITAS | |
| ELEVADO D. NOGUEIRA REZENDE | |
| VIADUTO D NOGUEIRA DE REZENDE | |
| AV. PREF. TELESFORO CÂNDIDO DE REZENDE | TERMINAL CENTRAL |
| PRAÇA TIRADENTES | |
| RUA BRASIL | |
| RUA PERNAMBUCO | |
| RUA BENJAMIN GRANHA SENRA | |
| RUA CRISTÓVÃO DE SENA | |
| RUA FRANCISCO LOBO | |
| RUA DJALMA DUARTE | |
| RUA LAÍS COSTA FRANCISCO | |
| RUA FANI ANDRIONE BARBOSA | |
| RUA DANIEL SALIBA | |
| RUA GUMERCINDO LUCAS | |
| RUA ERMELINDA DE JESUS CHAVES | |
| RUA MARIA N DE MIRANDA | |
| RUA ANTONI DI C ESTANISLAU | |
| RUA OSCAR TAVARES | |
| RUA ERMELINDA DE JESUS CHAVES | |
| RUA PROF LUIZ C DE MARCENES | |
| RUA FRANCISCO VIEIRA | |
| RUA DO CRUZEIRO | |
| RUA FRANCISCO LOBO | |
| RUA NELSON SPERANDIO GUIMARÃES | |
| RUA MOACIR FURTADO BRAGA | |
| RUA GERALDO B SIQUEIRA | |
| RUA ABGAIL C FERREIRA | |
| RUA SEBASTIÃO DA SILVA | |
| RUA MOACIR FURTADO BRAGA | |
| RUA NELSON GUIMARÃES | |
| RUA FRANCISCO LOBO | |
| RUA JOEMY FARIA | |
| RUA BENJAMIN GRANHA SENRA | |
| RUA POLIBIO AUGUSTO DE REZENDE | |
| RUA DR. HENRIQUE DE ABREU | |
| RUA BRASIL | |
| RUA JOSÉ ALEXANDRE RAMOS | |
| RUA SANTANA | |
| RUA COMENDADOR BAÊTA NEVES | |
| RUA DOMINGOS MENDES | |
| AV. PREF. TELESFORO CÂNDIDO DE REZENDE | TERMINAL CENTRAL |
| RUA DOUTOR MOREIRA | |
| RUA MARECHAL FLORIANO PEIXOTO | |
| BR 040 | |
| RUA SANTO ANTÔNIO DE PÁDUA | |
| RUA VISCONDE DE CAIRU | |
| RUA OLEGÁRIO MACIEL | |
| RUA RODRIGUES ALVES | |
| RUA ZUMIRA DE SOUZA | |
| RUA FRANCISCO LANA SOBRINHO | |
| RUA LUIZ MANDUCA JR | |
| RUA MANOEL JULIÃO | |
| RUA JOÃO FRANCISCO MOREIRA | |
| RUA FRANCISCO LANA SOBRINHO | |
| RUA CARMELITA SANTIAGO LANA | (PONTO FINAL) |


Legenda
006 - SATELITE/ SAO JOSE
VARGINHA
MG-129
MORRO DA MINA
MORADA DO SOL
SANTA TEREZINHA
LIMA DIAS
SÃO BENEDITO
TIETÉ
NOSSA SRA. DA CONCEICAO
SIDERURGICO
CACHOEIRA
MANOEL DE PAULA
VILA RESENDE
SANTA CRUZ
JARDIM ALVORADA
Conselheiro Lafaiete
SÃO SEBASTIÃO
GRANJA DAS HORTENCIAS
JARDIM AMERICA
PROGRESSO
PARQUE DAS ACÁCIAS
REAL DE QUELUZ
ANGELICA
ALBINAPOLIS
CARIJÓS
SÃO DIMAS
JARDIM DO SOL
VALE DAS TAMAREIRAS
SÃO JOÃO
RES. TOPAZIO
SANTA MARIA
SION
SÃO JOSÉ
482
040
N
1 km
Google Earth
Image © 2024 Airbus

umuarama Conselheiro Lafaiete

# Quadro de Horários

Governo do Município de Conselheiro Lafaiete

## Linha: 006 - Satélite/ São José

Vigência: 01/12/2023

### Dias Úteis: Satélite sentido São José

| Hora | 00 | 01 | 02 | 03 | 04 | 05 | 06 | 07 | 08 | 09 | 10 | 11 | 12 | 13 | 14 | 15 | 16 | 17 | 18 | 19 | 20 | 21 | 22 | 23 |
|---|---|---|---|---|---|---|---|---|---|---|---|---|---|---|---|---|---|---|---|---|---|---|---|---|
| Minuto | | | | | | 30 | 20 | 10 | 00 | 00 | 00 | 00 | 00 | 00 | 00 | 00 | 00 | 00 | 00 | 50 | 45 | 35 | 45 | |
| | | | | | | | | | | | | | | | | | | | 50 | | | | | |
| | | | | | | | | | | | | | | | | | | | | | | | | |

### Sábados: Satélite sentido São José

| Hora | 00 | 01 | 02 | 03 | 04 | 05 | 06 | 07 | 08 | 09 | 10 | 11 | 12 | 13 | 14 | 15 | 16 | 17 | 18 | 19 | 20 | 21 | 22 | 23 |
|---|---|---|---|---|---|---|---|---|---|---|---|---|---|---|---|---|---|---|---|---|---|---|---|---|
| Minuto | | | | | | 30 | 20 | 10 | 00 | 00 | 00 | 00 | 00 | 00 | 00 | 00 | 40 | 40 | 40 | 20 | 20 | 50 | | |
| | | | | | | | | | | | | | | | | 50 | | | | | | | | |

### Domingos e Feriados: Satélite sentido São José

| Hora | 00 | 01 | 02 | 03 | 04 | 05 | 06 | 07 | 08 | 09 | 10 | 11 | 12 | 13 | 14 | 15 | 16 | 17 | 18 | 19 | 20 | 21 | 22 | 23 |
|---|---|---|---|---|---|---|---|---|---|---|---|---|---|---|---|---|---|---|---|---|---|---|---|---|
| Minuto | | | | | | | 30 | | 30 | | | | | 05 | | | | | 35 | | | | | |

### Dias Úteis: São José sentido Satélite

| Hora | 00 | 01 | 02 | 03 | 04 | 05 | 06 | 07 | 08 | 09 | 10 | 11 | 12 | 13 | 14 | 15 | 16 | 17 | 18 | 19 | 20 | 21 | 22 | 23 |
|---|---|---|---|---|---|---|---|---|---|---|---|---|---|---|---|---|---|---|---|---|---|---|---|---|
| Minuto | | | | | | | 20 | 10 | 00 | 50 | 50 | 50 | 50 | 50 | 50 | 50 | 50 | 50 | 50 | 35 | 35 | 30 | 20 | |
| | | | | | | | | | 50 | | | | | | | | | | | | | | | |
| | | | | | | | | | | | | | | | | | | | | | | | | |

### Sábados: São José sentido Satélite

| Hora | 00 | 01 | 02 | 03 | 04 | 05 | 06 | 07 | 08 | 09 | 10 | 11 | 12 | 13 | 14 | 15 | 16 | 17 | 18 | 19 | 20 | 21 | 22 | 23 |
|---|---|---|---|---|---|---|---|---|---|---|---|---|---|---|---|---|---|---|---|---|---|---|---|---|
| Minuto | | | | | | | 20 | 10 | 00 | 50 | 50 | 50 | 50 | 50 | 50 | 50 | 40 | 30 | 30 | 30 | 05 | 05 | 35 | |
| | | | | | | | | | 50 | | | | | | | | | | | | | | | |

### Domingos e Feriados: São José sentido Satélite

| Hora | 00 | 01 | 02 | 03 | 04 | 05 | 06 | 07 | 08 | 09 | 10 | 11 | 12 | 13 | 14 | 15 | 16 | 17 | 18 | 19 | 20 | 21 | 22 | 23 |
|---|---|---|---|---|---|---|---|---|---|---|---|---|---|---|---|---|---|---|---|---|---|---|---|---|
| Minuto | | | | | | | | 20 | | 20 | | | 05 | | 05 | | | 35 | | 35 | | | | |

## Legenda:

Os Horários em Vermelho referem-se a passagem pela rua Rogério Rettori (Hotel BH Rio)

Os Horários sombreados de Verde referem-se a Ida até o Terminal

Os Horários sombreados de Azul referem-se a Início Pça São Sebastião sentido São José

**Sugestões Dúvidas ou Reclamações**

(31) 3939-4486

**Como consultar este guia de horários dos ônibus?**

| Hora | 06 | 07 | 08 | 09 |
|---|---|---|---|---|
| Minuto | 20 | 15 | 10 | 15 |
| | | 45 | | 45 |

→ Linha Horizontal: Indica Horas

→ Colunas Verticais: Indicam Minutos

Então, o ônibus sai às 09:15 e o próximo às 09:45 e assim por diante

Acompanhe em TEMPO REAL onde e quais os horários de ônibus temos em Conselheiro Lafaiete!

KDÊ BUS

Baixe o aplicativo clicando na imagem ao lado ou aponte a câmera do seu smartphone no QR Code

# VIAÇÃO UMUARAMA

## LINHA 007 - MORADA DO SOL / STA EFIGÊNIA / JK / SÃO DIMAS

| RUAS / AVENIDAS / RODOVIAS | REFERENCIA P/ LOCALIZAÇÃO |
|---|---|
| RUA FRANCISCO ANTÔNIO ALVES | (PONTO FINAL) |
| RUA ADALGISA AVELAR BASTOS | |
| RUA PEDRO DOS SANTOS | |
| RUA JOSÉ CARDOSO DE REZENDE | |
| RUA JOSÉ BALBINO DE MATOS | |
| RUA AMINTAS JUNQUEIRA | |
| RUA SANTA EFIGÊNIA | |
| RUA BARÃO DE SUASSUÍ | |
| AV. PREF. TELESFORO CÂNDIDO DE REZENDE | TERMINAL CENTRAL |
| VIADUTO D NOGUEIRA DE REZENDE | |
| ELEVADO D. NOGUEIRA REZENDE | |
| RUA MARECHAL FLORIANO PEIXOTO | |
| RUA SÃO JORGE | |
| AV FURTADO | |
| RUA SÃO JOSÉ | |
| AV DOM PEDRO I | |
| RUA JOÃO JOSÉ NUNES | |
| RUA BARÃO DE POUSO ALEGRE | |
| RUA PADRE TEÓFILO REYN | |
| RUA BENEDITO ALVES VIEIRA | (OS PADRE DO TRABALHO) |
| RUA MOACIR JOSÉ VIEIRA | |
| RUA AUGUSTO JOSÉ VIEIRA | |
| RUA ANTÔNIO TIBURCIO VIEIRA | |
| RUA BARÃO DE POUSO ALEGRE | |
| RUA NAIR VIEIRA BARBOSA | |
| RUA AUGUSTO GETÚLIO VIEIRA | |
| RUA PADRE TEÓFILO REYN | |
| RUA ADOLPHO ANTUNES | |
| ODÍLIA VIEIRA DE OLIVEIRA | |
| AUGUSTO GETÚLIO VIEIRA | |
| BARÃO DE POUSO ALEGRE | |
| PRAÇA SÃO SEBASTIÃO | PRAÇA SÃO SEBASTIÃO |
| RUA GASTÃO V DE SOUZA | |
| RUA WENCESLAU BRAS | |
| RUA MAZINHA DE FREITAS | |
| ELEVADO D. NOGUEIRA REZENDE | |
| VIADUTO D NOGUEIRA DE REZENDE | |
| AV. PREF. TELESFORO CÂNDIDO DE REZENDE | TERMINAL CENTRAL |
| PRAÇA BARÃO DE QUELUZ | |
| RUA COMENDADOR BAÊTA NEVES | |
| RUA PADRE AMÉRICO | |
| RUA DAYRELL LIMA LACERDA | |
| RUA BARÃO DE SUASSUÍ | |
| RUA SANTA EFIGÊNIA | |
| RUA AMINTAS JUNQUEIRA | |
| RUA JOSÉ B DE MATOS | |
| RUA JOSÉ CARDOSO DE REZENDE | |
| RUA GRECY PEREZ NASCIMENTO | |
| RUA FRANCISCO ANTÔNIO ALVES | (PONTO FINAL) |

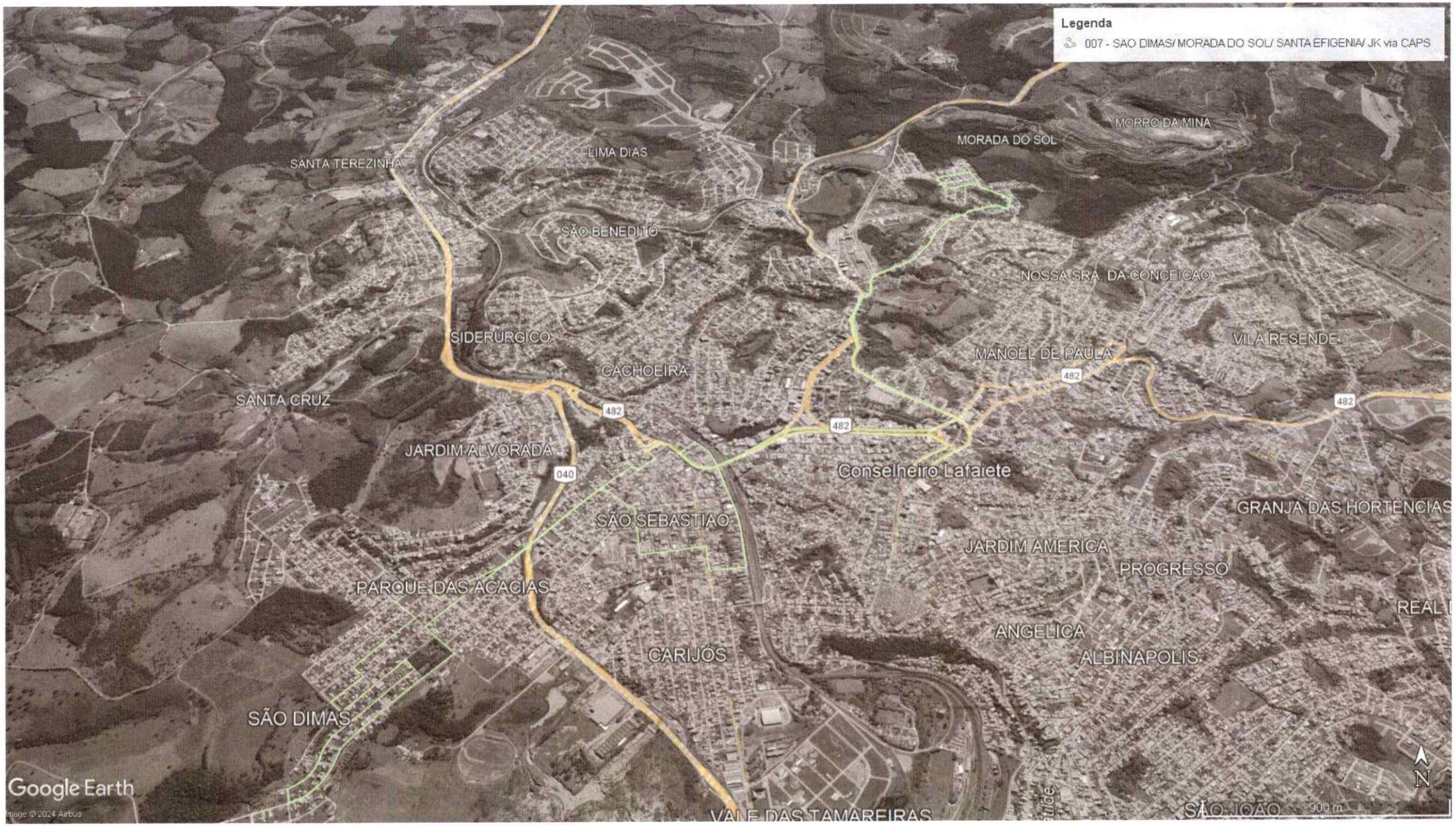
Legenda
007 - SAO DIMAS/ MORADA DO SOL/ SANTA EFIGENIA/ JK via CAPS
SANTA TEREZINHA
LIMA DIAS
MORADA DO SOL
MORRO DA MINA
SÃO BENEDITO
NOSSA SRA. DA CONCEICAO
SIDERURGICO
CACHOEIRA
MANOEL DE PAULA
VILA RESENDE
SANTA CRUZ
482
JARDIM ALVORADA
040
Conselheiro Lafaiete
GRANJA DAS HORTENCIAS
SÃO SEBASTIAO
JARDIM AMERICA
PROGRESSO
PARQUE DAS ACACIAS
ANGELICA
CARIJÓS
ALBINAPOLIS
SÃO DIMAS
N
Google Earth
Image © 2024 Airbus
VALE DAS TAMAREIRAS
SÃO JOÃO
900 m

umuarama Conselheiro Lafaiete

# Quadro de Horários

Governo do Município de Conselheiro Lafaiete

## Linha: 007 - Morada do Sol/ São Dimas

**Vigência: 01/12/2023**

### Dias Úteis: Morada do Sol sentido São Dimas

| Hora | 00 | 01 | 02 | 03 | 04 | 05 | 06 | 07 | 08 | 09 | 10 | 11 | 12 | 13 | 14 | 15 | 16 | 17 | 18 | 19 | 20 | 21 | 22 | 23 |
|---|---|---|---|---|---|---|---|---|---|---|---|---|---|---|---|---|---|---|---|---|---|---|---|---|
| Minuto | | | | | | | 00 | 05 | 20 | 40 | | 00 | 20 | 40 | | 00 | 20 | 00 | 20 | 00 | 20 | 50 | | |
| | | | | | | | 35 | 40 | | | | | | | | | | 40 | | 30 | | | | |
| | | | | | | | | | | | | | | | | | | | | | | | | |

### Sábados: Morada do Sol sentido São Dimas

| Hora | 00 | 01 | 02 | 03 | 04 | 05 | 06 | 07 | 08 | 09 | 10 | 11 | 12 | 13 | 14 | 15 | 16 | 17 | 18 | 19 | 20 | 21 | 22 | 23 |
|---|---|---|---|---|---|---|---|---|---|---|---|---|---|---|---|---|---|---|---|---|---|---|---|---|
| Minuto | | | | | | | 00 | 05 | 20 | 40 | | 00 | 20 | 40 | | 00 | 20 | 40 | | 00 | | | | |
| | | | | | | | | | | | | | | | | | | | | | | | | |

### Domingos e Feriados: Morada do Sol sentido São Dimas

| Hora | 00 | 01 | 02 | 03 | 04 | 05 | 06 | 07 | 08 | 09 | 10 | 11 | 12 | 13 | 14 | 15 | 16 | 17 | 18 | 19 | 20 | 21 | 22 | 23 |
|---|---|---|---|---|---|---|---|---|---|---|---|---|---|---|---|---|---|---|---|---|---|---|---|---|
| Minuto | | | | | | | 30 | 30 | 50 | | | | 30 | 50 | | | | | 00 | 20 | | | | |

### Dias Úteis: São Dimas sentido Morada do Sol

| Hora | 00 | 01 | 02 | 03 | 04 | 05 | 06 | 07 | 08 | 09 | 10 | 11 | 12 | 13 | 14 | 15 | 16 | 17 | 18 | 19 | 20 | 21 | 22 | 23 |
|---|---|---|---|---|---|---|---|---|---|---|---|---|---|---|---|---|---|---|---|---|---|---|---|---|
| Minuto | | | | | | | 10 | 10 | 15 | | 15 | 35 | 55 | 15 | 35 | 35 | 15 | 35 | 15 | 35 | 55 | 35 | 35 | |
| | | | | | | | 35 | 40 | 55 | | | | | | | | | | 55 | | | | | |
| | | | | | | | | | | | | | | | | | | | | | | | | |
| | | | | | | | | | | | | | | | | | | | | | | | | |

### Sábados: São Dimas sentido Morada do Sol

| Hora | 00 | 01 | 02 | 03 | 04 | 05 | 06 | 07 | 08 | 09 | 10 | 11 | 12 | 13 | 14 | 15 | 16 | 17 | 18 | 19 | 20 | 21 | 22 | 23 |
|---|---|---|---|---|---|---|---|---|---|---|---|---|---|---|---|---|---|---|---|---|---|---|---|---|
| Minuto | | | | | | | 25 | 30 | 45 | | 05 | 25 | 45 | | 05 | 25 | 45 | | 05 | | | | | |
| | | | | | | | | | | | | | | | | | | | | | | | | |

### Domingos e Feriados: São Dimas sentido Morada do Sol

| Hora | 00 | 01 | 02 | 03 | 04 | 05 | 06 | 07 | 08 | 09 | 10 | 11 | 12 | 13 | 14 | 15 | 16 | 17 | 18 | 19 | 20 | 21 | 22 | 23 |
|---|---|---|---|---|---|---|---|---|---|---|---|---|---|---|---|---|---|---|---|---|---|---|---|---|
| Minuto | | | | | | | 55 | | 00 | | | 40 | | 00 | | | | 10 | 30 | | | | | |

## Legenda:

Os Horários em Vermelho referem-se a Ida ao CAPS

Os Horários sombreados de Verde referem-se a Ida até o Terminal

**Sugestões Dúvidas ou Reclamações**

(31) 3939-4486

**Como consultar este guia de horários dos ônibus?**

| Hora | 06 | 07 | 08 | 09 |
|---|---|---|---|---|
| Minuto | 20 | 15 | 10 | 15 |
| | | 45 | | 45 |

Linha Horizontal: Indica Horas

Colunas Verticais: Indicam Minutos

Então, o ônibus sai às 09:15 e o próximo às 09:45 e assim por diante

Acompanhe em TEMPO REAL onde e quais os horários de ônibus temos em Conselheiro Lafaiete!

KDÊ BUS

Baixe o aplicativo clicando na imagem ao lado ou aponte a câmera do seu smartphone no QR Code

# VIAÇÃO UMUARAMA

## LINHA 009 - PRAÇA SÃO SEBASTIÃO / CAPELA DA PAZ

| RUAS / AVENIDAS / RODOVIAS | REFERÊNCIA P/ LOCALIZAÇÃO |
|---|---|
| PRAÇA SAO SEBASTIAO | PRAÇA SAO SEBASTIAO (PONTO FINAL) |
| RUA GASTÃO V DE SOUZA | |
| RUA WENCESLAU BRAS | |
| RUA MAZINHA DE FREITAS | |
| ELEVADO D. NOGUEIRA REZENDE | |
| VIADUTO D NOGUEIRA DE REZENDE | |
| AV. PREF. TELESFORO CÂNDIDO DE REZENDE | TERMINAL CENTRAL |
| PRAÇA BARÃO DE QUELUZ | |
| PRAÇA TIRADENTES | |
| RUA COMENDADOR BAÊTA NEVES | |
| RUA CEL JOÃO GOMES | |
| RUA DUQUE DE CAXIAS | |
| RUA NOSSA SENHORA DA PAZ | |
| RUA JOSÉ BRASILIANO PEIXOTO | |
| RUA ANA LUIZA DE CASTRO | |
| RUA SOTERO ROCHA | |
| RUA MARIA JOSÉ DE SOUZA | |
| RUA AMINADAB LOPES TINOCO | |
| RUA ARTHUR ANDRIONI | |
| TRAVESSA FERREIRA BARROS | |
| RUA FERREIRA BARROS | |
| RUA JOSÉ GERALDO FILHO | |
| RUA CECÍLIA DE SOUZA | |
| RUA AURORA BELLAVINHA | |
| RUA MILTON REZENDE | |
| RUA PEDRO BELLAVINHA | |
| RUA HÉLIO LANA DA SILVA | |
| RUA JOSÉ GERALDO FILHO | |
| RUA ARTHUR ANDRIONI | |
| RUA MAURO NOGUEIRA | |
| RUA DUQUE DE CAXIAS | |
| RUA EUCLIDES ASCENDINO | |
| RUA PADRE LOBO | |
| RUA RUTH DE SOUZA | |
| RUA CEFISA VIANA | |
| AV. PREF. TELESFORO CÂNDIDO DE REZENDE | TERMINAL CENTRAL |
| VIADUTO D NOGUEIRA DE REZENDE | |
| ELEVADO D. NOGUEIRA REZENDE | |
| RUA WENCESLAU BRAS | |
| RUA LUIZ PASTEUR | |
| PRAÇA SÃO SEBASTIÃO | PRAÇA SÃO SEBASTIÃO (PONTO FINAL) |

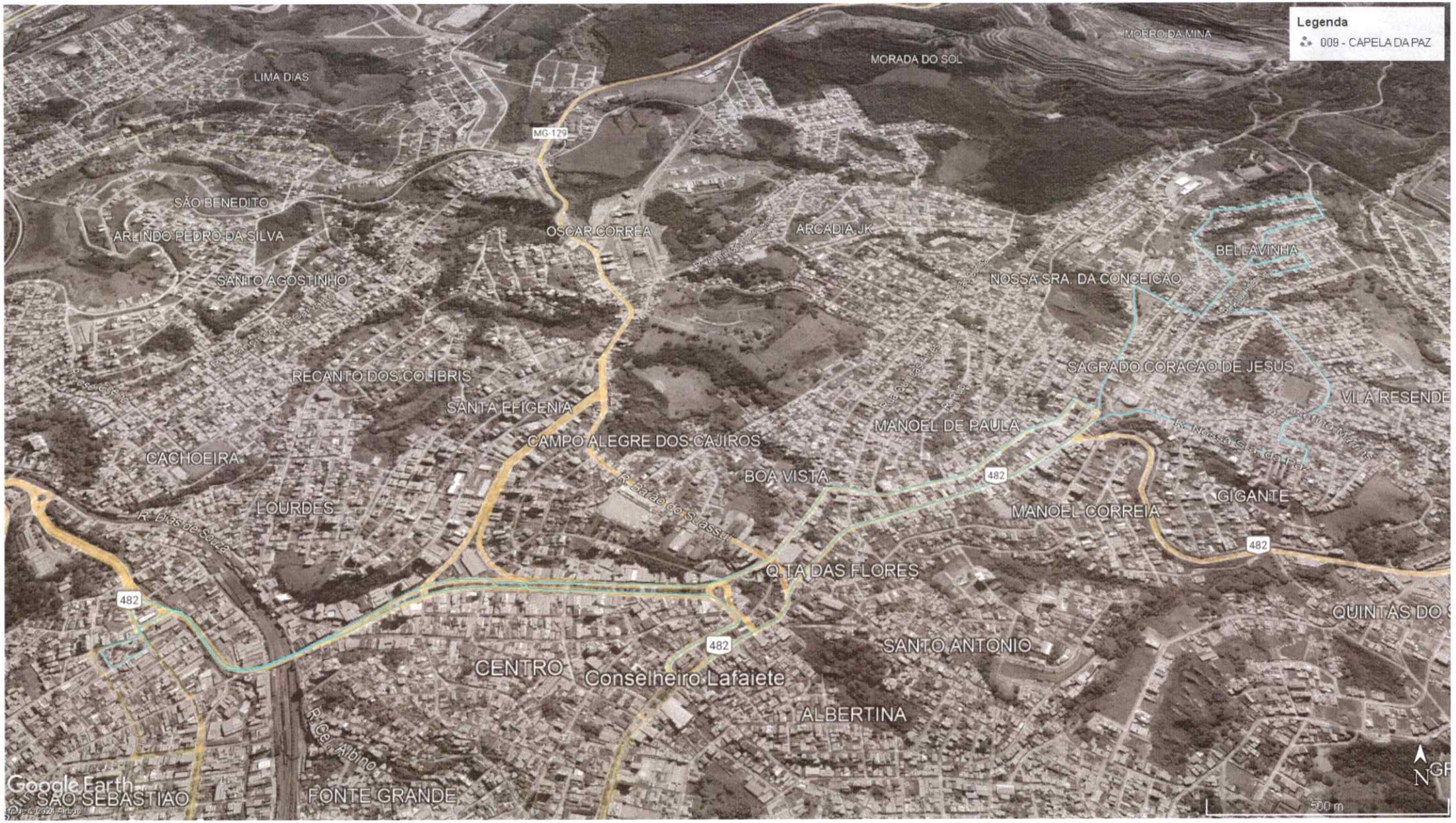
Legenda
009 - CAPELA DA PAZ
MORRO DA MINA
MORADA DO SOL
LIMA DIAS
MG-129
SÃO BENEDITO
ARLINDO PEDRO DA SILVA
OSCAR CORREA
ARCADIA JK
BELLAVINHA
SANTO AGOSTINHO
NOSSA SRA. DA CONCEICAO
RECANTO DOS COLIBRIS
SAGRADO CORACAO DE JESUS
VILA RESENDE
SANTA EFIGENIA
MANOEL DE PAULA
CAMPO ALEGRE DOS CAJIROS
CACHOEIRA
BOA VISTA
482
GIGANTE
LOURDES
MANOEL CORREIA
R. Dias de Souza
R. Barão do Suassuí
Q.TA DAS FLORES
QUINTAS DO
SANTO ANTONIO
CENTRO
Conselheiro Lafaiete
ALBERTINA
R. Cel. Albino
Google Earth
SÃO SEBASTIAO
FONTE GRANDE
500 m
N

umuarama Conselheiro Lafaiete

# Quadro de Horários

Governo do Município de Conselheiro Lafaiete

## Linha: 009 - Capela da Paz

**Vigência: 01/12/2023**

### Dias Úteis: Pça S. Sebastião sentido Capela da Paz

| Hora | 00 | 01 | 02 | 03 | 04 | 05 | 06 | 07 | 08 | 09 | 10 | 11 | 12 | 13 | 14 | 15 | 16 | 17 | 18 | 19 | 20 | 21 | 22 | 23 |
|---|---|---|---|---|---|---|---|---|---|---|---|---|---|---|---|---|---|---|---|---|---|---|---|---|
| Minuto | | | | | | | 15 | 20 | 30 | 45 | | 00 | 15 | 30 | 45 | | 00 | 15 | 30 | 45 | | 10 | | |

### Sábados: Pça S. Sebastião sentido Capela da Paz

| Hora | 00 | 01 | 02 | 03 | 04 | 05 | 06 | 07 | 08 | 09 | 10 | 11 | 12 | 13 | 14 | 15 | 16 | 17 | 18 | 19 | 20 | 21 | 22 | 23 |
|---|---|---|---|---|---|---|---|---|---|---|---|---|---|---|---|---|---|---|---|---|---|---|---|---|
| Minuto | | | | | | | 15 | 30 | 45 | | 00 | 15 | 30 | 45 | | 00 | 15 | 30 | 55 | | | | | |

### Domingos e Feriados: Pça S. Sebastião sentido Capela da Paz

| Hora | 00 | 01 | 02 | 03 | 04 | 05 | 06 | 07 | 08 | 09 | 10 | 11 | 12 | 13 | 14 | 15 | 16 | 17 | 18 | 19 | 20 | 21 | 22 | 23 |
|---|---|---|---|---|---|---|---|---|---|---|---|---|---|---|---|---|---|---|---|---|---|---|---|---|
| Minuto | | | | | | | 15 | 20 | | | | 30 | 35 | | | | | 00 | 05 | | | | | |

### Dias Úteis: Capela da Paz sentido Pça S. Sebastião

| Hora | 00 | 01 | 02 | 03 | 04 | 05 | 06 | 07 | 08 | 09 | 10 | 11 | 12 | 13 | 14 | 15 | 16 | 17 | 18 | 19 | 20 | 21 | 22 | 23 |
|---|---|---|---|---|---|---|---|---|---|---|---|---|---|---|---|---|---|---|---|---|---|---|---|---|
| Minuto | | | | | | | 35 | 40 | 50 | | 05 | 20 | 35 | 50 | | 05 | 20 | 35 | 50 | | 05 | 20 | | |

### Sábados: Capela da Paz sentido Pça S. Sebastião

| Hora | 00 | 01 | 02 | 03 | 04 | 05 | 06 | 07 | 08 | 09 | 10 | 11 | 12 | 13 | 14 | 15 | 16 | 17 | 18 | 19 | 20 | 21 | 22 | 23 |
|---|---|---|---|---|---|---|---|---|---|---|---|---|---|---|---|---|---|---|---|---|---|---|---|---|
| Minuto | | | | | | | 35 | 50 | | 05 | 20 | 35 | 50 | | 05 | 20 | 35 | 50 | | 15 | | | | |

### Domingos e Feriados: Capela da Paz sentido Pça S. Sebastião

| Hora | 00 | 01 | 02 | 03 | 04 | 05 | 06 | 07 | 08 | 09 | 10 | 11 | 12 | 13 | 14 | 15 | 16 | 17 | 18 | 19 | 20 | 21 | 22 | 23 |
|---|---|---|---|---|---|---|---|---|---|---|---|---|---|---|---|---|---|---|---|---|---|---|---|---|
| Minuto | | | | | | | 35 | 40 | | | | 50 | 55 | | | | | 20 | 25 | | | | | |

### Legenda:

**Sugestões Dúvidas ou Reclamações**

(31) 3939-4486

**Como consultar este guia de horários dos ônibus?**

| Hora | 06 | 07 | 08 | 09 |
|---|---|---|---|---|
| Minuto | 20 | 15 | 10 | 15 |
| | | 45 | | 45 |

Linha Horizontal: Indica Horas

Colunas Verticais: Indicam Minutos

Então, o ônibus sai às 09:15 e o próximo às 09:45 e assim por diante

Acompanhe em TEMPO REAL onde e quais os horários de ônibus temos em Conselheiro Lafaiete!

KDÊ BUS

Baixe o aplicativo clicando na imagem ao lado ou aponte a câmera do seu smartphone no QR Code

# VIAÇÃO UMUARAMA

## LINHA 010 - PRAÇA SÃO SEBASTIÃO / LINHAZINHA

| RUAS / AVENIDAS / RODOVIAS | REFERENCIA P/ LOCALIZAÇÃO |
|---|---|
| PRAÇA SÃO SEBASTIÃO | (PONTO FINAL) |
| RUA GASTÃO V DE SOUZA | |
| RUA WENCESLAU BRAS | |
| RUA MAZINHA DE FREITAS | |
| ELEVADO D. NOGUEIRA REZENDE | |
| VIADUTO D NOGUEIRA DE REZENDE | |
| AV. PREF. TELESFORO CÂNDIDO DE REZENDE | TERMINAL CENTRAL |
| PRAÇA BARÃO DE QUELUZ | |
| PRAÇA TIRADENTES | |
| AV. PREF. MÁRIO RODRIGUES PEREIRA | |
| PRAÇA NOSSA SENHORA DO CARMO | |
| RUA BENJAMIN CONSTANT | |
| RUA ARTHUR BERNARDES | |
| RUA ADOLFO SIQUEIRA | |
| RUA HERZEN M. MARCENES | |
| RUA JOSÉ E. RODRIGUES | |
| RUA JOSÉ BAILON VIEIRA | |
| AV. JOSÉ F. DA SILVA | |
| RUA ADOLFO SIQUEIRA | |
| RUA MARIA DAS GRAÇAS PINTO | |
| RUA MARCO ANTONIO MENDONÇA | |
| RUA XVI | |
| RUA ADOLFO SIQUEIRA | |
| RUA ALFREDO ZEBRAL | |
| RUA ALEXANDRINA NOGUEIRA DE QUEIROS | |
| RUA AMAZONAS | |
| RUA JOEMY FARIA | |
| RUA BENJAMIN GRANHA SENRA | |
| RUA POLIBIO AUGUSTO DE REZENDE | |
| RUA DR. HENRIQUE DE ABREU | |
| RUA BRASIL | |
| RUA JOSÉ ALEXANDRE RAMOS | |
| RUA SANTANA | |
| RUA COMENDADOR BAÊTA NEVES | |
| RUA DOMINGOS MENDES | |
| AV. PREF. TELESFORO CÂNDIDO DE REZENDE | TERMINAL CENTRAL |
| VIADUTO D NOGUEIRA DE REZENDE | |
| ELEVADO D. NOGUEIRA REZENDE | |
| RUA LUIZ PASTEUR | |
| PRAÇA SÃO SEBASTIÃO | (PONTO FINAL) |

umuarama Conselheiro Lafaiete

# Quadro de Horários

Governo do Município de Conselheiro Lafaiete

## Linha: 010 - Linhazinha

**Vigência: 01/12/2023**

### Dias Úteis: Pça S. Sebastião sentido Linhazinha

| Hora | 00 | 01 | 02 | 03 | 04 | 05 | 06 | 07 | 08 | 09 | 10 | 11 | 12 | 13 | 14 | 15 | 16 | 17 | 18 | 19 | 20 | 21 | 22 | 23 |
|---|---|---|---|---|---|---|---|---|---|---|---|---|---|---|---|---|---|---|---|---|---|---|---|---|
| Minuto | | | | | | | 35 | 45 | | 00 | 15 | 30 | 45 | | 00 | 15 | 30 | 45 | | 00 | 15 | | | |

### Sábados: Pça S. Sebastião sentido Linhazinha

| Hora | 00 | 01 | 02 | 03 | 04 | 05 | 06 | 07 | 08 | 09 | 10 | 11 | 12 | 13 | 14 | 15 | 16 | 17 | 18 | 19 | 20 | 21 | 22 | 23 |
|---|---|---|---|---|---|---|---|---|---|---|---|---|---|---|---|---|---|---|---|---|---|---|---|---|
| Minuto | | | | | | | 35 | 45 | | 00 | 15 | 30 | 45 | | 00 | 15 | 30 | 45 | | 00 | 15 | | | |

### Domingos e Feriados: Pça S. Sebastião sentido Linhazinha

| Hora | 00 | 01 | 02 | 03 | 04 | 05 | 06 | 07 | 08 | 09 | 10 | 11 | 12 | 13 | 14 | 15 | 16 | 17 | 18 | 19 | 20 | 21 | 22 | 23 |
|---|---|---|---|---|---|---|---|---|---|---|---|---|---|---|---|---|---|---|---|---|---|---|---|---|
| Minuto | | | | | | | 30 | 35 | | | | 30 | 35 | | | | | 00 | 05 | | | | | |

### Dias Úteis: Linhazinha sentido Pça S. Sebastião

| Hora | 00 | 01 | 02 | 03 | 04 | 05 | 06 | 07 | 08 | 09 | 10 | 11 | 12 | 13 | 14 | 15 | 16 | 17 | 18 | 19 | 20 | 21 | 22 | 23 |
|---|---|---|---|---|---|---|---|---|---|---|---|---|---|---|---|---|---|---|---|---|---|---|---|---|
| Minuto | | | | | | | 00 | 05 | 15 | 30 | 45 | | 00 | 15 | 30 | 45 | | 00 | 15 | 30 | 45 | | | |

### Sábados: Linhazinha sentido Pça S. Sebastião

| Hora | 00 | 01 | 02 | 03 | 04 | 05 | 06 | 07 | 08 | 09 | 10 | 11 | 12 | 13 | 14 | 15 | 16 | 17 | 18 | 19 | 20 | 21 | 22 | 23 |
|---|---|---|---|---|---|---|---|---|---|---|---|---|---|---|---|---|---|---|---|---|---|---|---|---|
| Minuto | | | | | | | 00 | 05 | 15 | 30 | 45 | | 00 | 15 | 30 | 45 | | 00 | 15 | 30 | 45 | | | |

### Domingos e Feriados: Linhazinha sentido Pça S. Sebastião

| Hora | 00 | 01 | 02 | 03 | 04 | 05 | 06 | 07 | 08 | 09 | 10 | 11 | 12 | 13 | 14 | 15 | 16 | 17 | 18 | 19 | 20 | 21 | 22 | 23 |
|---|---|---|---|---|---|---|---|---|---|---|---|---|---|---|---|---|---|---|---|---|---|---|---|---|
| Minuto | | | | | | | | 00 | 05 | | | | 00 | 05 | | | | 30 | 35 | | | | | |

### Legenda:

**Sugestões**
**Dúvidas ou**
**Reclamações**
**(31) 3939-4486**

**Como consultar este guia de horários dos ônibus?**

| Hora | 06 | 07 | 08 | 09 |
|---|---|---|---|---|
| Minuto | 20 | 15 | 10 | 15 |
| | | 45 | | 45 |

→ Linha Horizontal: Indica Horas

→ Colunas Verticais: Indicam Minutos

Então, o ônibus sai às 09:15 e o próximo às 09:45 e assim por diante

**Acompanhe em TEMPO REAL onde e quais os horários de ônibus temos em Conselheiro Lafaiete!**

KDÊ BUS

**Baixe o aplicativo clicando na imagem ao lado ou aponte a câmera do seu smartphone no QR Code**


SANTA TEREZINHA
MORRO DA MINA
SANTA CRUZ
Conselheiro Lafaiete
CARIJÓS
SÃO JOÃO
AMARO RIBEIRO
JARDIM EUROPA
SANTA MATILDE
Rod. Pres. Juscelino Kubitschek
040
482

# VIAÇÃO UMUARAMA

## LINHA 011 - ANGÉLICA / SIDERURGICO VIA SANTO AGOSTINHO

| RUAS / AVENIDAS / RODOVIAS | REFERÊNCIA P/ LOCALIZAÇÃO |
|---|---|
| RUA RODRIGUES MAIA | (PONTO FINAL) |
| RUA JOÃO FRANCO RIBEIRO | |
| RUA BENJAMIN CONSTANT | |
| PRAÇA NOSSA SENHORA DO CARMO | |
| AV. PREF. MÁRIO RODRIGUES PEREIRA | |
| PRAÇA TIRADENTES | |
| PRAÇA BARÃO DE QUELUZ | |
| RUA COMENDADOR BAÊTA NEVES | |
| RUA DOMINGOS MENDES | |
| AV. PREFEITO TELESFORO CÂNDIDO DE REZENDE | TERMINAL CENTRAL |
| RUA DIAS DE SOUZA | |
| RUA CÔNEGO JOÃO PIO | |
| RUA DR. VITORINO DOS SANTOS RIBEIRO | |
| RUA EXPEDICIONÁRIO RUBENS DE SOUZA | |
| RUA JOSÉ CASTELOES MENEZES JÚNIOR | |
| RUA GENERAL MOZART ANDRADE DE SOUZA | |
| RUA RODOLFO DO CARMO | |
| RUA R. CID. FRANCO | |
| RUA TEREZA DA COSTA | |
| RUA FRANCISCO TEREZA COSTA (PRAÇA) | |
| RUA JOSÉ MARTINHO PEREIRA | |
| RUA LOBO LEITE FURTADO | |
| PRAÇA | |
| RUA OSVALDO VIEIRA | |
| RUA HORACIO SANTANA (PRAÇA) | |
| RUA DR DIMAS PENA | |
| RUA NAZIRA GANIME RIBEIRO | |
| RUA 03 | |
| RUA SANTOS PEREIRA | |
| RUA ALMIR SAMOR | |
| RUA JACOWLEVSH | |
| RUA CANADÁ | |
| RUA JOSÉ COELHO | |
| RUA JUIZ DE FORA | |
| RUA GENERAL MACEDO SOARES | |
| RUA RENATO SIQUEIRA | |
| RUA CANADÁ | |
| RUA JOSÉ COELHO | |
| RUA LINGUOTE | |
| RUA ICARAÍ | |
| RUA BARRA MANSA | |
| RUA VOLTA REDONDA | |
| R. CÉLIO N. DE MIRANDA | |
| R. JOSÉ SILVA CARDOSO | |
| RUA JOSÉ MARTINS SIMÕES | |
| RUA ANTÔNIO AURELIANO | |
| RUA DIAS DE SOUZA | |
| AV. PREFEITO TELESFORO CÂNDIDO DE REZENDE | TERMINAL CENTRAL |
| PRAÇA BARÃO DE QUELUZ | |
| PRAÇA TIRADENTES | |
| AV. PREF. MÁRIO RODRIGUES PEREIRA | |
| PRAÇA NOSSA SENHORA DO CARMO | |
| RUA BENJAMIN CONSTANT | |
| RUA RODRIGUES MAIA | (PONTO FINAL) |


Legenda
011 - SANTO AGOSTINHO/ SIDERURGICO/ ANGELICA
SANTA TEREZINHA
LIMA DIAS
MORADA DO SOL
SÃO BENEDITO
NOSSA SRA. DA CONCEICAO
SIDERURGICO
040
CACHOEIRA
CAMPO ALEGRE DOS CAJIROS
MANOEL DE PAULA
BOA VISTA
482
MANOEL CORREIA
GIGANTE
LOURDES
R. Dias de Souza
R. Maria Joana
JARDIM ALVORADA
CENTRO
Conselheiro Lafaiete
R. Francisco Lopes
SANTO ANTONIO
ALBERTINA
R. Cel. Albino
FONTE GRANDE
SÃO SEBASTIAO
R. Conceição Cipriano Tavares
R. Eng. Nelson Teixeira
R. Dr. Cardoline
R. Piramo
ROSÁRIO
JARDIM AMERICA
R. Goiás
R. Piauí
PROGRES
R. Ceará
PARQUE DAS ACACIAS
QUELUZ
R. João Franco Ribeiro
Google Earth
600 m
N

umuarama Conselheiro Lafaiete

# Quadro de Horários

Governo do Município de Conselheiro Lafaiete

## Linha: 011 - Siderúrgico/ Angélica

**Vigência: 01/12/2023**

### Dias Úteis: Angélica sentido Siderúrgico

| Hora | 00 | 01 | 02 | 03 | 04 | 05 | 06 | 07 | 08 | 09 | 10 | 11 | 12 | 13 | 14 | 15 | 16 | 17 | 18 | 19 | 20 | 21 | 22 | 23 |
|---|---|---|---|---|---|---|---|---|---|---|---|---|---|---|---|---|---|---|---|---|---|---|---|---|
| Minuto | | | | | | | | 00 | 00 | 00 | 00 | 00 | 00 | 00 | 00 | 00 | 00 | 00 | 15 | | | | | |

### Sábados: Terminal sentido Siderúrgico

| Hora | 00 | 01 | 02 | 03 | 04 | 05 | 06 | 07 | 08 | 09 | 10 | 11 | 12 | 13 | 14 | 15 | 16 | 17 | 18 | 19 | 20 | 21 | 22 | 23 |
|---|---|---|---|---|---|---|---|---|---|---|---|---|---|---|---|---|---|---|---|---|---|---|---|---|
| Minuto | | | | | | | | 45 | | 30 | | | 00 | 00 | | 30 | | | 15 | | | | | |

### Domingos e Feriados: Angélica sentido Siderúrgico

| Hora | 00 | 01 | 02 | 03 | 04 | 05 | 06 | 07 | 08 | 09 | 10 | 11 | 12 | 13 | 14 | 15 | 16 | 17 | 18 | 19 | 20 | 21 | 22 | 23 |
|---|---|---|---|---|---|---|---|---|---|---|---|---|---|---|---|---|---|---|---|---|---|---|---|---|
| Minuto | | | | | | | | | | | | | | | | | | | | | | | | |

### Dias Úteis: Siderúrgico sentido Angélica

| Hora | 00 | 01 | 02 | 03 | 04 | 05 | 06 | 07 | 08 | 09 | 10 | 11 | 12 | 13 | 14 | 15 | 16 | 17 | 18 | 19 | 20 | 21 | 22 | 23 |
|---|---|---|---|---|---|---|---|---|---|---|---|---|---|---|---|---|---|---|---|---|---|---|---|---|
| Minuto | | | | | | | 30 | 35 | 35 | 35 | 35 | 35 | 35 | 35 | 35 | 35 | 35 | 35 | 50 | | | | | |

### Sábados: Siderúrgico sentido Terminal

| Hora | 00 | 01 | 02 | 03 | 04 | 05 | 06 | 07 | 08 | 09 | 10 | 11 | 12 | 13 | 14 | 15 | 16 | 17 | 18 | 19 | 20 | 21 | 22 | 23 |
|---|---|---|---|---|---|---|---|---|---|---|---|---|---|---|---|---|---|---|---|---|---|---|---|---|
| Minuto | | | | | | | 30 | | 05 | 50 | | | 15 | 20 | | 50 | | | 35 | | | | | |

### Domingos e Feriados: Siderúrgico sentido Angélica

| Hora | 00 | 01 | 02 | 03 | 04 | 05 | 06 | 07 | 08 | 09 | 10 | 11 | 12 | 13 | 14 | 15 | 16 | 17 | 18 | 19 | 20 | 21 | 22 | 23 |
|---|---|---|---|---|---|---|---|---|---|---|---|---|---|---|---|---|---|---|---|---|---|---|---|---|
| Minuto | | | | | | | | | | | | | | | | | | | | | | | | |

### Legenda:

Os Horários sombreados de Verde referem-se a Ida até o Terminal

Aos Sábados a linha sai do Terminal Central sentido Siderúrgico

**Sugestões Dúvidas ou Reclamações**

(31) 3939-4486

Como consultar este guia de horários dos ônibus?

| Hora | 06 | 07 | 08 | 09 |
|---|---|---|---|---|
| Minuto | 20 | 15 | 10 | 15 |
| | | 45 | | 45 |

Linha Horizontal: Indica Horas

Colunas Verticais: Indicam Minutos

Então, o ônibus sai às 09:15 e o próximo às 09:45 e assim por diante

Acompanhe em TEMPO REAL onde e quais os horários de ônibus temos em Conselheiro Lafaiete!

KDÊ BUS

Baixe o aplicativo clicando na imagem ao lado ou aponte a câmera do seu smartphone no QR Code

# VIAÇÃO UMUARAMA

## LINHA 012 - PRAÇA SÃO SEBASTIÃO / SÃO JOÃO / ROCHEDO VIA RUA ANTONIO REIS

| RUAS / AVENIDAS / RODOVIAS | REFERÊNCIA P/ LOCALIZAÇÃO |
|---|---|
| PRAÇA SAO SEBASTIAO | PRAÇA SAO SEBASTIAO (PONTO FINAL) |
| RUA GASTÃO V DE SOUZA | |
| RUA WENCESLAU BRAS | |
| RUA MAZINHA DE FREITAS | |
| ELEVADO D. NOGUEIRA REZENDE | |
| VIADUTO D NOGUEIRA DE REZENDE | |
| AV. PREF. TELESFORO CÂNDIDO DE REZENDE | TERMINAL CENTRAL |
| PRAÇA TIRADENTES | |
| RUA BRASIL | |
| RUA PERNAMBUCO | |
| RUA BENJAMIN GRANHA SENRA | |
| RUA JOSÉ MARTINS EUGÊNIO | |
| RUA ALAGOAS | |
| RUA JOEMI FARIA | |
| RUA EURIDES GONÇALVES DA CUNHA | |
| RUA JOSÉ VITORINO DO NASCIMENTO | |
| RUA MARÍLIA BERNARDINA | |
| RUA FRANCISCO LUIZ | |
| RUA VEREADOR LÉO FRANCO | |
| RUA ANTÔNIO DECORT | |
| PRAÇA SANTA RITA | |
| RUA JOSÉ GOMES LANA | |
| RUA BENEDITO RIBEIRO MENDES | |
| RUA VIVALDO PAULINO VIEIRA | |
| RUA BENEDITO LOBATO | |
| RUA MARIA DUARTE CASTANHEIRA | |
| RUA ALFREDO ZEBRAL | |
| RUA MOACIR DIAS DE SOUZA | |
| RUA VICTOR EDUARDO PURRI DA SILVA | |
| RUA ALEXANDRINA DE QUEIRÓS | |
| RUA ANTÔNIO REIS | |
| RUA EURIDES GONÇALVES DA CUNHA | |
| RUA JOEMI FARIA | |
| RUA POLIBIO AUGUSTO DE REZENDE | |
| RUA DR. HENRIQUE DE ABREU | |
| RUA BRASIL | |
| RUA JOSÉ ALEXANDRE RAMOS | |
| RUA SANTANA | |
| RUA COMENDADOR BAÊTA NEVES | |
| RUA DOMINGOS MENDES | |
| AV. PREF. TELESFORO CÂNDIDO DE REZENDE | TERMINAL CENTRAL |
| VIADUTO D NOGUEIRA DE REZENDE | |
| ELEVADO D. NOGUEIRA REZENDE | |
| RUA WENCESLAU BRAS | |
| RUA LUIZ PASTEUR | |
| PRAÇA SÃO SEBASTIÃO | PRAÇA SÃO SEBASTIÃO (PONTO FINAL) |


Legenda
012 - ROCHEDO/ SAO JOAO
SIDERURGICO
CACHOEIRA
LOURDES
CAMPO ALEGRE DOS CAJIROS
BOA VISTA
MANOEL DE PAULA
MANOEL CORREIA
GIGANTE
VILA RESENDE
QUINTAS DO SOL
QTA DAS FLORES
SANTO ANTONIO
CENTRO
Conselheiro Lafaiete
ALBERTINA
GRANJA DAS HORTENCIAS
SÃO SEBASTIÃO
FONTE GRANDE
ROSÁRIO
JARDIM AMERICA
PROGRESSO
QUELUZ
ANGELICA
ROCHEDO
JARDIM DAS FLORES
CARIJÓS
ALBINAPOLIS
TRIÂNGULO
VALE DAS TAMAREIRAS
SÃO JOÃO
Av. Mariana Guimarães
R. Bernardo Guimarães
Av. Geraldo Marques
R. Lopes Franco
R. Sies
R. Otto
R. Dez
R. Alfredo Elias Mafuz
R. Santa Matilde
R. Padre Rolim
R. Victor Eduardo Purri da Silva
R. Alfredo Zebra
R. Amazonas
R. Antonio Reis
R. Belo Horizonte
R. Ver. Leo Franco
Rod. Pres. Juscelino Kubitschek
Google Earth
500 m
N

umuarama Conselheiro Lafaiete

# Quadro de Horários

Governo do Município de Conselheiro Lafaiete

## Linha: 012 - Rochedo

**Vigência: 01/12/2023**

### Dias Úteis: Pça S. Sebastião sentido Rochedo

| Hora | 00 | 01 | 02 | 03 | 04 | 05 | 06 | 07 | 08 | 09 | 10 | 11 | 12 | 13 | 14 | 15 | 16 | 17 | 18 | 19 | 20 | 21 | 22 | 23 |
|---|---|---|---|---|---|---|---|---|---|---|---|---|---|---|---|---|---|---|---|---|---|---|---|---|
| Minuto | | | | | | | | 00 | 00 | 15 | 30 | 30 | 30 | 30 | 45 | | 00 | 00 | 00 | 00 | 00 | | | |

### Sábados: Pça S. Sebastião sentido Rochedo

| Hora | 00 | 01 | 02 | 03 | 04 | 05 | 06 | 07 | 08 | 09 | 10 | 11 | 12 | 13 | 14 | 15 | 16 | 17 | 18 | 19 | 20 | 21 | 22 | 23 |
|---|---|---|---|---|---|---|---|---|---|---|---|---|---|---|---|---|---|---|---|---|---|---|---|---|
| Minuto | | | | | | | 00 | 00 | 15 | 30 | 45 | | 00 | 15 | 30 | 40 | 55 | | 00 | | | | | |

### Domingos e Feriados: Pça S. Sebastião sentido Rochedo

| Hora | 00 | 01 | 02 | 03 | 04 | 05 | 06 | 07 | 08 | 09 | 10 | 11 | 12 | 13 | 14 | 15 | 16 | 17 | 18 | 19 | 20 | 21 | 22 | 23 |
|---|---|---|---|---|---|---|---|---|---|---|---|---|---|---|---|---|---|---|---|---|---|---|---|---|
| Minuto | | | | | | | | 00 | 00 | | | 30 | 30 | | | | | 00 | 00 | | | | | |

### Dias Úteis: Rochedo sentido Pça S. Sebastião

| Hora | 00 | 01 | 02 | 03 | 04 | 05 | 06 | 07 | 08 | 09 | 10 | 11 | 12 | 13 | 14 | 15 | 16 | 17 | 18 | 19 | 20 | 21 | 22 | 23 |
|---|---|---|---|---|---|---|---|---|---|---|---|---|---|---|---|---|---|---|---|---|---|---|---|---|
| Minuto | | | | | | | 20 | 30 | 30 | 45 | | 00 | 00 | 00 | 00 | 15 | 30 | 30 | 30 | 30 | 30 | | | |

### Sábados: Rochedo sentido Pça S. Sebastião

| Hora | 00 | 01 | 02 | 03 | 04 | 05 | 06 | 07 | 08 | 09 | 10 | 11 | 12 | 13 | 14 | 15 | 16 | 17 | 18 | 19 | 20 | 21 | 22 | 23 |
|---|---|---|---|---|---|---|---|---|---|---|---|---|---|---|---|---|---|---|---|---|---|---|---|---|
| Minuto | | | | | | | 30 | 30 | 45 | | 00 | 15 | 30 | 45 | | 00 | 15 | 30 | 45 | | | | | |

### Domingos e Feriados: Rochedo sentido Pça S. Sebastião

| Hora | 00 | 01 | 02 | 03 | 04 | 05 | 06 | 07 | 08 | 09 | 10 | 11 | 12 | 13 | 14 | 15 | 16 | 17 | 18 | 19 | 20 | 21 | 22 | 23 |
|---|---|---|---|---|---|---|---|---|---|---|---|---|---|---|---|---|---|---|---|---|---|---|---|---|
| Minuto | | | | | | | 30 | 30 | | | | | 00 | 00 | | | | 30 | 30 | | | | | |

### Legenda:

Os Horários em Vermelho referem-se a passagem pela Rua Marechal

**Sugestões Dúvidas ou Reclamações**

(31) 3939-4486

**Como consultar este guia de horários dos ônibus?**

| Hora | 06 | 07 | 08 | 09 |
|---|---|---|---|---|
| Minuto | 20 | 15 | 10 | 15 |
| | | 45 | | 45 |

→ Linha Horizontal: Indica Horas

→ Colunas Verticais: Indicam Minutos

Então, o ônibus sai às 09:15 e o próximo às 09:45 e assim por diante

Acompanhe em TEMPO REAL onde e quais os horários de ônibus temos em Conselheiro Lafaiete!

KDÊ BUS

Baixe o aplicativo clicando na imagem ao lado ou aponte a câmera do seu smartphone no QR Code

# VIAÇÃO UMUARAMA

## LINHA 013 PRAÇA SÃO SEBASTIÃO - BUARQUE DE MACEDO VIA VASSOURA

| RUAS / AVENIDAS / RODOVIAS | REFERÊNCIA P/ LOCALIZAÇÃO |
|---|---|
| PRAÇA SAO SEBASTIAO | PRAÇA SAO SEBASTIAO (PONTO FINAL) |
| RUA GASTÃO VICTORIN DE SOUZA | |
| RUA WENCESLAU BRAS | |
| RUA MAZINHA DE FREITAS | |
| ELEVADO D. NOGUEIRA REZENDE | |
| VIADUTO D NOGUEIRA DE REZENDE | |
| AV. PREF. TELESFORO CÂNDIDO DE REZENDE | TERMINAL CENTRAL |
| PRAÇA BARÃO DE QUELUZ | |
| PRAÇA TIRADENTES | |
| AV. PREF. MÁRIO RODRIGUES PEREIRA | |
| RUA BENJAMIN CONSTANT | |
| RUA ALFREDO ELÍAS MAFUZ | |
| PRAÇA DA SKOL | |
| RUA ALFREDO ELIAS MAFUZ | |
| TREVO | |
| ROD BR 040 | |
| RUA WENCESLAU BRAS | |
| RUA GUMERCINDO FERNANDES | |
| RUA MARIA ALMEIDA | |
| RUA JOSÉ COSTA NEVES | |
| BEIRA LINHA (VASSOURAS) | |
| RUA BERNARDINO FERNADES | |
| RUA WENCESLAU BRAS | |
| ROD BR 040 | |
| TREVO | |
| RUA ALFREDO ELIAS MAFUZ | |
| PRAÇA HUMBERTO BHERING | |
| AV SANTA MATILDE | |
| RUA AMAZONAS | |
| RUA JOEMY FARIA | |
| RUA BENJAMIN GRANHA SENRA | |
| RUA POLIBIO AUGUSTO DE REZENDE | |
| RUA DR. HENRIQUE DE ABREU | |
| RUA BRASIL | |
| RUA JOSÉ ALEXANDRE RAMOS | |
| RUA SANTANA | |
| RUA COMENDADOR BAÊTA NEVES | |
| RUA DOMINGOS MENDES | |
| AV. PREF. TELESFORO CÂNDIDO DE REZENDE | TERMINAL CENTRAL |
| VIADUTO D NOGUEIRA DE REZENDE | |
| ELEVADO D. NOGUEIRA REZENDE | |
| RUA WENCESLAU BRAS | |
| RUA LUIZ PASTEUR | |
| PRAÇA SÃO SEBASTIÃO | PRAÇA SÃO SEBASTIÃO (PONTO FINAL) |


Legenda
013 - BUARQUE DE MACEDO via Vassouras
São Gonçalo
040
Conselheiro Lafaiete
482
SÃO JOÃO
SANTA MATILDE
Rod. Pres. Juscelino Kubitschek
Buarque de Macedo
040
Google Earth
Image © 2024 Airbus
Image © 2024 Maxar Technologies
N
2 km

umuarama Conselheiro Lafaiete

# Quadro de Horários

Governo do Município de Conselheiro Lafaiete

## Linha: 013 - Buarque de Macedo

**Vigência: 01/12/2023**

### Dias Úteis: Pça S. Sebastião sentido Buarque de Macedo

| Hora | 00 | 01 | 02 | 03 | 04 | 05 | 06 | 07 | 08 | 09 | 10 | 11 | 12 | 13 | 14 | 15 | 16 | 17 | 18 | 19 | 20 | 21 | 22 | 23 |
|---|---|---|---|---|---|---|---|---|---|---|---|---|---|---|---|---|---|---|---|---|---|---|---|---|
| Minuto | | | | | | 40 | | 30 | | | | 45 | | | | | 40 | | | 00 | | | | |

### Sábados: Pça S. Sebastião sentido Buarque de Macedo

| Hora | 00 | 01 | 02 | 03 | 04 | 05 | 06 | 07 | 08 | 09 | 10 | 11 | 12 | 13 | 14 | 15 | 16 | 17 | 18 | 19 | 20 | 21 | 22 | 23 |
|---|---|---|---|---|---|---|---|---|---|---|---|---|---|---|---|---|---|---|---|---|---|---|---|---|
| Minuto | | | | | | 30 | | | | | | | | | | | 25 | | | | | | | |

### Domingos e Feriados: Pça S. Sebastião sentido Buarque de Macedo

| Hora | 00 | 01 | 02 | 03 | 04 | 05 | 06 | 07 | 08 | 09 | 10 | 11 | 12 | 13 | 14 | 15 | 16 | 17 | 18 | 19 | 20 | 21 | 22 | 23 |
|---|---|---|---|---|---|---|---|---|---|---|---|---|---|---|---|---|---|---|---|---|---|---|---|---|
| Minuto | | | | | | | | | | | | | | | | | | | | | | | | |

### Dias Úteis: Buarque de Macedo sentido Pça S. Sebastião

| Hora | 00 | 01 | 02 | 03 | 04 | 05 | 06 | 07 | 08 | 09 | 10 | 11 | 12 | 13 | 14 | 15 | 16 | 17 | 18 | 19 | 20 | 21 | 22 | 23 |
|---|---|---|---|---|---|---|---|---|---|---|---|---|---|---|---|---|---|---|---|---|---|---|---|---|
| Minuto | | | | | | | 15 | | 00 | | | | 00 | | | | | 45 | | 35 | | | | |

### Sábados: Buarque de Macedo sentido Pça S. Sebastião

| Hora | 00 | 01 | 02 | 03 | 04 | 05 | 06 | 07 | 08 | 09 | 10 | 11 | 12 | 13 | 14 | 15 | 16 | 17 | 18 | 19 | 20 | 21 | 22 | 23 |
|---|---|---|---|---|---|---|---|---|---|---|---|---|---|---|---|---|---|---|---|---|---|---|---|---|
| Minuto | | | | | | | 15 | | | | | | | | | | | 25 | | | | | | |

### Domingos e Feriados: Buarque de Macedo sentido Pça S. Sebastião

| Hora | 00 | 01 | 02 | 03 | 04 | 05 | 06 | 07 | 08 | 09 | 10 | 11 | 12 | 13 | 14 | 15 | 16 | 17 | 18 | 19 | 20 | 21 | 22 | 23 |
|---|---|---|---|---|---|---|---|---|---|---|---|---|---|---|---|---|---|---|---|---|---|---|---|---|
| Minuto | | | | | | | | | | | | | | | | | | | | | | | | |

## Legenda:

Os Horários em Vermelho referem-se a Ida em Vassouras

Os Horários sombreados de Verde inicia na Pça da Skol via Rua Alfredo Elias Mafuz sentido Terminal Central

Os Horários sombreados de Azul inicia Terminal Central sentido Rua Alfredo Elias Mafuz e retorna pela Rua Lopes Franco

**Sugestões Dúvidas ou Reclamações**

(31) 3939-4486

**Como consultar este guia de horários dos ônibus?**

| Hora | 06 | 07 | 08 | 09 |
|---|---|---|---|---|
| Minuto | 20 | 15 | 10 | 15 |
| | | 45 | | 45 |

Linha Horizontal: Indica Horas

Colunas Verticais: Indicam Minutos

Então, o ônibus sai às 09:15 e o próximo às 09:45 e assim por diante

Acompanhe em TEMPO REAL onde e quais os horários de ônibus temos em Conselheiro Lafaiete!

KDÊ BUS

Baixe o aplicativo clicando na imagem ao lado ou aponte a câmera do seu smartphone no QR Code

# VIAÇÃO UMUARAMA

## LINHA 014 - PRAÇA SÃO SEBASTIÃO / RANCHO NOVO VIA ESTRADA REAL

| RUAS / AVENIDAS / RODOVIAS | REFERÊNCIA P/ LOCALIZAÇÃO |
|---|---|
| PRAÇA SÃO SEBASTIÃO | PRAÇA SÃO SEBASTIÃO (PONTO FINAL) |
| RUA GASTÃO V DE SOUZA | |
| RUA WENCESLAU BRAS | |
| RUA MAZINHA DE FREITAS | |
| ELEVADO D. NOGUEIRA REZENDE | |
| VIADUTO D NOGUEIRA DE REZENDE | |
| AV. PREF. TELESFORO CÂNDIDO DE REZENDE | TERMINAL CENTRAL |
| PRAÇA BARÃO DE QUELUZ | |
| PRAÇA TIRADENTES | |
| RUA COMENDADOR BAÊTA NEVES | |
| RUA PADRE AMÉRICO | |
| RUA DAYRELL LIMA LACERDA | |
| RUA BARÃO DE SUASSUÍ | |
| RUA SANTA EFIGÊNIA | |
| ESTRADA REAL | |
| RUA APRIGIO CAMPOLINA | |
| ESTRADA REAL | |
| RUA JOAQUIM MARTINS | |
| RUA ANTÔNIO CARLOS | |
| RUA FIRMINO JOSÉ | |
| RUA ANTÔNIO DAMACENO | |
| TREVO | |
| ESTRADA REAL | |
| RUA SANTA EFIGÊNIA | |
| RUA BARÃO DE SUASSUÍ | |
| AV. PREF. TELESFORO CÂNDIDO DE REZENDE | TERMINAL CENTRAL |
| VIADUTO D NOGUEIRA DE REZENDE | |
| AV MONSENHOR MOREIRA | |
| RUA WENCESLAU BRAS | |
| RUA LUIZ PASTEUR | |
| PRAÇA SÃO SEBASTIÃO | |
| RUA LUIZ LEITE | |
| AV. DOM PEDRO II | |
| RUA AIMORÉS | |
| RUA LOPES FRANCO | |
| PRAÇA DA BANDEIRA | |
| RUA WENCESLAU BRAS | |
| RUA LUIS PASTEUS | |
| PRAÇA SÃO SEBASTIÃO | PRAÇA SÃO SEBASTIÃO (PONTO FINAL) |


Legenda
014 - RANCHO NOVO
BAIRRO GAGÉ
Gajé
040
CIDADE SATÉLITE
MG-129
VARGINHA
MORRO DA MINA
MORADA DO SOL
LIMA DIAS
TEREZINHA
SÃO BENEDITO
NOSSA SRA. DA CONCEICAO
TIETÊ
SIDERÚRGICO
CACHOEIRA
MANOEL DE PAULA
VILA RESENDE
482
Conselheiro Lafaiete
Google Earth
1 km
N

umuarama Conselheiro Lafaiete

# Quadro de Horários

Governo do Município de Conselheiro Lafaiete

## Linha: 014 - Rancho Novo

**Vigência: 19/02/2024**

### Dias Úteis: Pça S. Sebastião sentido Rancho Novo

| Hora | 00 | 01 | 02 | 03 | 04 | 05 | 06 | 07 | 08 | 09 | 10 | 11 | 12 | 13 | 14 | 15 | 16 | 17 | 18 | 19 | 20 | 21 | 22 | 23 |
|---|---|---|---|---|---|---|---|---|---|---|---|---|---|---|---|---|---|---|---|---|---|---|---|---|
| Minuto | | | | | | 40 | | 30 | | | | 30 | 30 | | | | | 00 | 45 | | | | | |

### Sábados: Pça S. Sebastião sentido Rancho Novo

| Hora | 00 | 01 | 02 | 03 | 04 | 05 | 06 | 07 | 08 | 09 | 10 | 11 | 12 | 13 | 14 | 15 | 16 | 17 | 18 | 19 | 20 | 21 | 22 | 23 |
|---|---|---|---|---|---|---|---|---|---|---|---|---|---|---|---|---|---|---|---|---|---|---|---|---|
| Minuto | | | | | | | 30 | | | | | | | | 00 | | | | | | | | | |

### Domingos e Feriados: Pça S. Sebastião sentido Rancho Novo

| Hora | 00 | 01 | 02 | 03 | 04 | 05 | 06 | 07 | 08 | 09 | 10 | 11 | 12 | 13 | 14 | 15 | 16 | 17 | 18 | 19 | 20 | 21 | 22 | 23 |
|---|---|---|---|---|---|---|---|---|---|---|---|---|---|---|---|---|---|---|---|---|---|---|---|---|
| Minuto | | | | | | | | | | | | | | | | | | | | | | | | |

### Dias Úteis: Rancho Novo sentido Pça S. Sebastião

| Hora | 00 | 01 | 02 | 03 | 04 | 05 | 06 | 07 | 08 | 09 | 10 | 11 | 12 | 13 | 14 | 15 | 16 | 17 | 18 | 19 | 20 | 21 | 22 | 23 |
|---|---|---|---|---|---|---|---|---|---|---|---|---|---|---|---|---|---|---|---|---|---|---|---|---|
| Minuto | | | | | | | 15 | | 00 | | | | 00 | 10 | | | | 40 | | 20 | | | | |

### Sábados: Rancho Novo sentido Pça S. Sebastião

| Hora | 00 | 01 | 02 | 03 | 04 | 05 | 06 | 07 | 08 | 09 | 10 | 11 | 12 | 13 | 14 | 15 | 16 | 17 | 18 | 19 | 20 | 21 | 22 | 23 |
|---|---|---|---|---|---|---|---|---|---|---|---|---|---|---|---|---|---|---|---|---|---|---|---|---|
| Minuto | | | | | | | | 00 | | | | | | | | 00 | | | | | | | | |

### Domingos e Feriados: Rancho Novo sentido Pça S. Sebastião

| Hora | 00 | 01 | 02 | 03 | 04 | 05 | 06 | 07 | 08 | 09 | 10 | 11 | 12 | 13 | 14 | 15 | 16 | 17 | 18 | 19 | 20 | 21 | 22 | 23 |
|---|---|---|---|---|---|---|---|---|---|---|---|---|---|---|---|---|---|---|---|---|---|---|---|---|
| Minuto | | | | | | | | | | | | | | | | | | | | | | | | |

## Legenda:

Os Horários sombreados de Verde são via Rua Aimorés para atendimento a Escola Estadual Lopes Franco

**Sugestões Dúvidas ou Reclamações**

(31) 3939-4486

**Como consultar este guia de horários dos ônibus?**

| Hora | 06 | 07 | 08 | 09 |
|---|---|---|---|---|
| Minuto | 20 | 15 | 10 | 15 |
| | | 45 | | 45 |

Linha Horizontal: Indica Horas

Colunas Verticais: Indicam Minutos

Então, o ônibus sai às 09:15 e o próximo às 09:45 e assim por diante

Acompanhe em TEMPO REAL onde e quais os horários de ônibus temos em Conselheiro Lafaiete!

KDÊ BUS

Baixe o aplicativo clicando na imagem ao lado ou aponte a câmera do seu smartphone no QR Code

# VIAÇÃO UMUARAMA

| LINHA 015 TERMINAL CENTRAL / VIA MUSEU / ARCADIA / OURO VERDE / SANTA EFIGÊNIA II | |
|---|---|
| RUAS / AVENIDAS / RODOVIAS | REFERÊNCIA P/ LOCALIZAÇÃO |
| Av. Pref. Telesforo Cândido De Rezende | TERMINAL CENTRAL (PONTO INICIO) |
| Praça Barão de Queluz | |
| R. Padre Américo | |
| Rua Barão do Suassuí | |
| Rua Dr. Zebral | |
| Rua Tenete Galvão | |
| Rua Tenete Porteira | |
| Av. Alberto de Souza | |
| Rua João Cunha | |
| Rua Claúdia Márcia Viêira | |
| Rua Humberto Clemente | |
| Rua Nivaldo Ribeiro Lélis | |
| Rua Ger. B Neto | |
| Rua Amintas Junqueira, | |
| Rua José Balbino de Matos | |
| Rua José de Cardoso Rezende | |
| Rua Ceci Péres do Nascimento | |
| Rua João Barbeiro, | |
| Rua Manoel R Santos | |
| Rua Teresa Cristina Marziano Franco | |
| Av. Ver. Mário Reis Carvalho | |
| Rua Santa Efigênia | |
| Rua Papa Pio XII, | |
| Rua Frei Leopoldo | |
| Rua Itacambira | |
| Rua Dom Helvécio | |
| Alameda das Gardênias | |
| Alameda das Paineiras | |
| Av. das Castanheiras | |
| Rua André Rodrigues da Silva | |
| Rua Santa Efigênia | |
| Av. Prof. Manoel Martins | |
| Av. Pref. Telésforo Cândido de Rezende | TERMINAL CENTRAL (PONTO FINAL) |

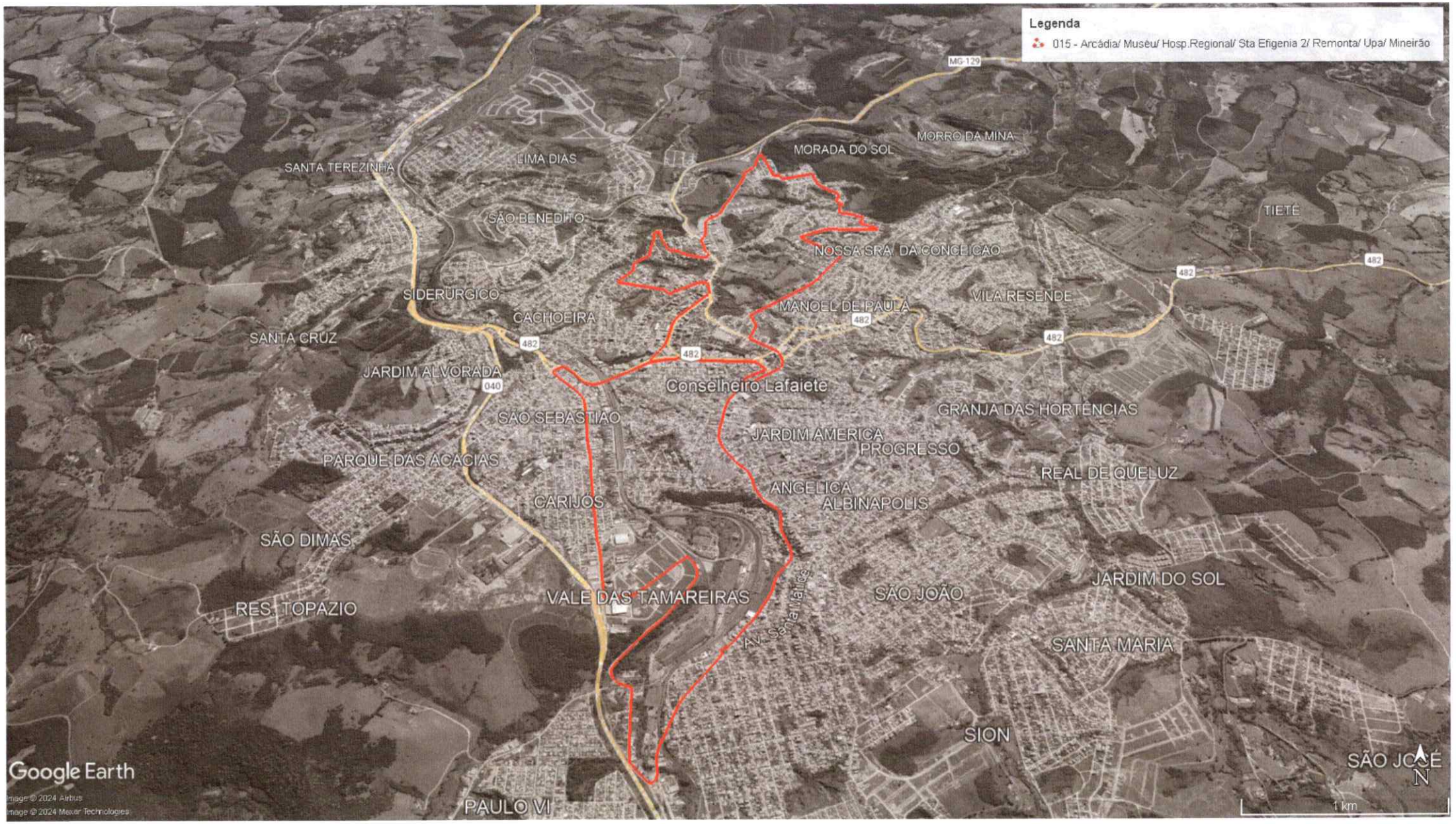
Legenda
015 - Arcádia/ Museu/ Hosp.Regional/ Sta Efigenia 2/ Remonta/ Upa/ Mineirão
MG-129
MORRO DA MINA
MORADA DO SOL
SANTA TEREZINHA
LIMA DIAS
SÃO BENEDITO
TIETÊ
NOSSA SRA. DA CONCEIÇÃO
SIDERÚRGICO
CACHOEIRA
MANOEL DE PAULA
VILA RESENDE
SANTA CRUZ
JARDIM ALVORADA
Conselheiro Lafaiete
SÃO SEBASTIÃO
GRANJA DAS HORTÊNCIAS
JARDIM AMERICA
PROGRESSO
PARQUE DAS ACÁCIAS
REAL DE QUELUZ
ANGELICA
CARIJÓS
ALBINAPOLIS
SÃO DIMAS
JARDIM DO SOL
VALE DAS TAMAREIRAS
SÃO JOÃO
RES. TOPAZIO
SANTA MARIA
SION
SÃO JOSÉ
PAULO VI
482
040
Google Earth
1 km
N

umuarama Conselheiro Lafaiete

# Quadro de Horários

Governo do Município de Conselheiro Lafaiete

## Linha: 015 - Arcádia/ Museu/ Sta Efigênia 2/ Remonta

**Vigência: 01/12/2023**

### Dias Úteis: Terminal sentido Arcádia/ Museu/ S.Efigênia 2

| Hora | 00 | 01 | 02 | 03 | 04 | 05 | 06 | 07 | 08 | 09 | 10 | 11 | 12 | 13 | 14 | 15 | 16 | 17 | 18 | 19 | 20 | 21 | 22 | 23 |
|---|---|---|---|---|---|---|---|---|---|---|---|---|---|---|---|---|---|---|---|---|---|---|---|---|
| Minuto | | | | | | | 00 | | 00 | | 00 | | 00 | | 00 | | 00 | | 15 | | | | | |

### Dias Úteis: Arcádia/ Museu/ S.Efigênia 2 sentido Terminal

| Hora | 00 | 01 | 02 | 03 | 04 | 05 | 06 | 07 | 08 | 09 | 10 | 11 | 12 | 13 | 14 | 15 | 16 | 17 | 18 | 19 | 20 | 21 | 22 | 23 |
|---|---|---|---|---|---|---|---|---|---|---|---|---|---|---|---|---|---|---|---|---|---|---|---|---|
| Minuto | | | | | | | 30 | | 30 | | 30 | | 30 | | 30 | | 30 | | 45 | | | | | |

### Dias Úteis: Terminal sentido Remonta/ UPA/ Mineirão

| Hora | 00 | 01 | 02 | 03 | 04 | 05 | 06 | 07 | 08 | 09 | 10 | 11 | 12 | 13 | 14 | 15 | 16 | 17 | 18 | 19 | 20 | 21 | 22 | 23 |
|---|---|---|---|---|---|---|---|---|---|---|---|---|---|---|---|---|---|---|---|---|---|---|---|---|
| Minuto | | | | | | | | 00 | | 00 | | 00 | | 00 | | 00 | | 00 | | | | | | |

### Dias Úteis: Remonta/ UPA/ Mineirão sentido Terminal

| Hora | 00 | 01 | 02 | 03 | 04 | 05 | 06 | 07 | 08 | 09 | 10 | 11 | 12 | 13 | 14 | 15 | 16 | 17 | 18 | 19 | 20 | 21 | 22 | 23 |
|---|---|---|---|---|---|---|---|---|---|---|---|---|---|---|---|---|---|---|---|---|---|---|---|---|
| Minuto | | | | | | | | 30 | | 30 | | 30 | | 30 | | 30 | | 30 | | | | | | |

### Legenda:

**Como consultar este guia de horários dos ônibus?**

| Hora | 06 | 07 | 08 | 09 |
|---|---|---|---|---|
| Minuto | 20 | 15 | 10 | 15 |
| | | 45 | | 45 |

→ **Linha Horizontal: Indica Horas**

→ **Colunas Verticais: Indicam Minutos**

**Então, o ônibus sai às 09:15 e o próximo às 09:45 e assim por diante**

**Sugestões Dúvidas ou Reclamações**

**(31) 3939-4486**

**Acompanhe em TEMPO REAL onde e quais os horários de ônibus temos em Conselheiro Lafaiete!**

KDÊ BUS

**Baixe o aplicativo clicando na imagem ao lado ou aponte a câmera do seu smartphone no QR Code**

# VIAÇÃO UMUARAMA

## LINHA 016 - TERMINAL CENTRL - EXPEDICIONÁRIO VIA SANTA ROSA - GUARANI - MATERNIDADE

| RUAS / AVENIDAS / RODOVIAS | REFERÊNCIA P/ LOCALIZAÇÃO |
|---|---|
| AV. PREF. TELESFORO CANDIDO DE REZENDE | TERMINAL CENTRAL (PONTO FINAL) |
| VIADUTO D NOGUEIRA DE REZENDE | |
| AV MONSENHOR MOREIRA | |
| PRAÇA DOS FERROVIÁRIOS | |
| RUA VALERIO EUGÊNIO | |
| RUA SÃO CRISTÓVÃO | |
| RUA DJALMA ANDRADE | |
| RUA PAULO HONÓRIO | |
| RUA JOSÉ MAFUZ | |
| RUA MARIA JOANA | |
| RUA JOÃO CASTANHEIRA | |
| RUA GENI REZENDE | |
| RUA CONCEIÇÃO CIPRIANO TAVARES | |
| RUA ODILIA VIEIRA DE OLIVEIRA | |
| RUA ADOLPHO ANTUNES | |
| RUA PADRE TEÓFILO REYN | |
| RUA EXPEDICIONÁRIO ALVARO RODRIGUES ALVES | |
| RUA EXPEDICIONÁRIO JOSÉ DE OLIVEIRA | |
| RUA EXPEDICIONÁRIO VICENTE GONÇALVES | |
| RUA EXPEDICIONÁRIO ANTÔNIO ANDRÉ LOBO | |
| RUA EXPEDICIONÁRIO ALVARO RODRIGUES ALVES | |
| RUA PADRE TEÓFILO REYN | |
| R.BENEDITO ALVES VIEIRA | |
| RUA MOACIR JOSÉ VIEIRA | |
| RUA AUGUSTO JOSÉ VIEIRA | |
| R.NAIR VIEIRA BARBOSA | |
| RUA AUGUSTO GETÚLIO VIEIRA | |
| RUA BARÃO DE POUSO ALEGRE | |
| RUA BENEDITO ALVES VIEIRA | |
| RUA FERÚTIO VERDOLIM | |
| RUA JOSÉ BALBINO CHAVES | |
| RUA EXPEDICIONÁRIO HORÁCIO RUBATINO | |
| RUA JOÃO CHAPUÍS | |
| RUA FERÚTIO VERDOLIM | |
| RUA DR. CAMPOLINA | |
| RUA SÃO JORGE | |
| RUA ANTÔNIO DE OLIVEIRA | |
| RUA DR. CAMPOLINA | |
| RUA BIAS FORTES | |
| RUA DOM PEDRO I | |
| RUA SÃO JOSÉ | |
| AVENIDA FURTADO | |
| RUA WENCESLAU BRAS | |
| RUA MAZINHA DE FREITAS | |
| ELEVADO D. NOGUEIRA REZENDE | |
| VIADUTO D NOGUEIRA DE REZENDE | |
| AV. PREF. TELESFORO CÂNDIDO DE REZENDE | TERMINAL CENTRAL (PONTO FINAL) |


Legenda
016 - SANTA ROSA/ EXPEDICIONARIO
SIDERURGICO
CACHOEIRA
LOURDES
CAMPO ALEGRE DOS CAJIROS
SANTA CRUZ
JARDIM ALVORADA
CENTRO
SÃO SEBASTIÃO
FONTE GRANDE
ROSÁRIO
EXPEDICIONÁRIO
PARQUE DAS ACACIAS
QUELUZ
CARIJOS
R. Conceição Cipriano Tavares
R. Eng. Nelson Teixeira
R. Piramo
R. Amores
R. Carins
R. Tabajaras
R. Tamoios
R. Adolfo Antunes
R. Augusto José Vieira
Benedito Alves Vieira
Av. Mariana
040
482
Google Earth
400 m
N

umuarama Conselheiro Lafaiete

# Quadro de Horários

Governo do Município de Conselheiro Lafaiete

## Linha: 016 - Santa Rosa/ Expedicionário

**Vigência: 01/12/2023**

### Dias Úteis: Terminal sentido Sta Rosa/ Expedicionário

| Hora | 00 | 01 | 02 | 03 | 04 | 05 | 06 | 07 | 08 | 09 | 10 | 11 | 12 | 13 | 14 | 15 | 16 | 17 | 18 | 19 | 20 | 21 | 22 | 23 |
|---|---|---|---|---|---|---|---|---|---|---|---|---|---|---|---|---|---|---|---|---|---|---|---|---|
| Minuto | | | | | | | 40 | 40 | 45 | 45 | 50 | | 00 | 00 | 00 | 00 | 00 | 00 | 00 | 00 | 00 | | | |

### Sábados: Terminal sentido Sta Rosa/ Expedicionário

| Hora | 00 | 01 | 02 | 03 | 04 | 05 | 06 | 07 | 08 | 09 | 10 | 11 | 12 | 13 | 14 | 15 | 16 | 17 | 18 | 19 | 20 | 21 | 22 | 23 |
|---|---|---|---|---|---|---|---|---|---|---|---|---|---|---|---|---|---|---|---|---|---|---|---|---|
| Minuto | | | | | | | 45 | | 45 | | 50 | | | | 30 | | | 00 | | | | | | |

### Domingos e Feriados: Terminal sentido Sta Rosa/ Expedicionário

| Hora | 00 | 01 | 02 | 03 | 04 | 05 | 06 | 07 | 08 | 09 | 10 | 11 | 12 | 13 | 14 | 15 | 16 | 17 | 18 | 19 | 20 | 21 | 22 | 23 |
|---|---|---|---|---|---|---|---|---|---|---|---|---|---|---|---|---|---|---|---|---|---|---|---|---|
| Minuto | | | | | | | | | | | | | | | | | | | | | | | | |

### Dias Úteis: Sta Rosa/ Expedicionário sentido Terminal

| Hora | 00 | 01 | 02 | 03 | 04 | 05 | 06 | 07 | 08 | 09 | 10 | 11 | 12 | 13 | 14 | 15 | 16 | 17 | 18 | 19 | 20 | 21 | 22 | 23 |
|---|---|---|---|---|---|---|---|---|---|---|---|---|---|---|---|---|---|---|---|---|---|---|---|---|
| Minuto | | | | | | | 00 | 00 | 00 | 05 | 05 | 10 | 20 | 20 | 20 | 20 | 20 | 20 | 20 | 20 | 20 | | | |

### Sábados: Sta Rosa/ Expedicionário sentido Terminal

| Hora | 00 | 01 | 02 | 03 | 04 | 05 | 06 | 07 | 08 | 09 | 10 | 11 | 12 | 13 | 14 | 15 | 16 | 17 | 18 | 19 | 20 | 21 | 22 | 23 |
|---|---|---|---|---|---|---|---|---|---|---|---|---|---|---|---|---|---|---|---|---|---|---|---|---|
| Minuto | | | | | | | | 05 | | 05 | | 10 | | | 45 | | | 20 | | | | | | |

### Domingos e Feriados: Sta Rosa/ Expedicionário sentido Terminal

| Hora | 00 | 01 | 02 | 03 | 04 | 05 | 06 | 07 | 08 | 09 | 10 | 11 | 12 | 13 | 14 | 15 | 16 | 17 | 18 | 19 | 20 | 21 | 22 | 23 |
|---|---|---|---|---|---|---|---|---|---|---|---|---|---|---|---|---|---|---|---|---|---|---|---|---|
| Minuto | | | | | | | | | | | | | | | | | | | | | | | | |

## Legenda:

Os Horários em Vermelho inicia no Viaduto Areal sentido Expedicionário

**Sugestões Dúvidas ou Reclamações**

(31) 3939-4486

Como consultar este guia de horários dos ônibus?

| Hora | 06 | 07 | 08 | 09 |
|---|---|---|---|---|
| Minuto | 20 | 15 | 10 | 15 |
| | | 45 | | 45 |

Linha Horizontal: Indica Horas

Colunas Verticais: Indicam Minutos

Então, o ônibus sai às 09:15 e o próximo às 09:45 e assim por diante

Acompanhe em TEMPO REAL onde e quais os horários de ônibus temos em Conselheiro Lafaiete!

KDÊ BUS

Baixe o aplicativo clicando na imagem ao lado ou aponte a câmera do seu smartphone no QR Code

# VIAÇÃO UMUARAMA

## LINHA 017 BARREIRA - DISTRITO INDUSTRIAL

| RUAS / AVENIDAS / RODOVIAS | REFERÊNCIA P/ LOCALIZAÇÃO |
|---|---|
| BR 040 | PONTO SANTINHA (INICIAL) |
| RUA ROGERIO RETTORI | |
| RUA TIÃO GARRICHA | |
| RUA ALFA | |
| RUA CONGONHAS | |
| TRAVESSA VALÉRIO EUGÊNIO | |
| AV. MONSENHOR MOREIRA | |
| RUA WENCESLAU BRAS | |
| RUA MAZINHA DE FREITAS | |
| ELEVADO D. NOGUEIRA REZENDE | |
| VIADUTO D NOGUEIRA DE REZENDE | |
| AV. PREF. TELESFORO CÂNDIDO DE REZENDE | TERMINAL CENTRAL |
| PRAÇA BARÃO DE QUELUZ | |
| PRAÇA TIRADENTES | |
| AV. PREF. MÁRIO RODRIGUES PEREIRA | |
| RUA BENJAMIN CONSTANT | |
| RUA ADOLFO SIQUEIRA | |
| RUA MARIA AUGUSTA | |
| RUA ARISTIDE FRANCISCO PINTO | |
| RUA LEIBENTZ H. DOS ANJOS | |
| AV. JOÃO EVANGELISTA | |
| PRAÇA SKOL | |
| RUA ALFREDO ELIAS MAFUZ | |
| ROD BR 040 | |
| TREVO | |
| RUA CONSELHEIRO LAFAIETE | |
| RUA OURO BRANCO | |
| RUA CONSELHEIRO LAFAIETE | |
| RUA OURO BRANCO | |
| RUA CONSELHEIRO LAFAIETE | |
| TREVO | |
| ROD BR 040 | |
| RUA ALFREDO ELIAS MAFUZ | |
| PRAÇA HUMBERTO BHERING | |
| AV SANTA MATILDE | |
| RUA AMAZONAS | |
| RUA JOEMY FARIA | |
| RUA POLIBIO AUGUSTO DE REZENDE | |
| RUA DR. HENRIQUE DE ABREU | |
| RUA BRASIL | |
| RUA JOSÉ ALEXANDRE RAMOS | |
| RUA SANTANA | |
| RUA COMENDADOR BAÊTA NEVES | |
| RUA DOMINGOS MENDES | |
| AV. PREF. TELESFORO CÂNDIDO DE REZENDE | TERMINAL CENTRAL (PONTO FINAL) |

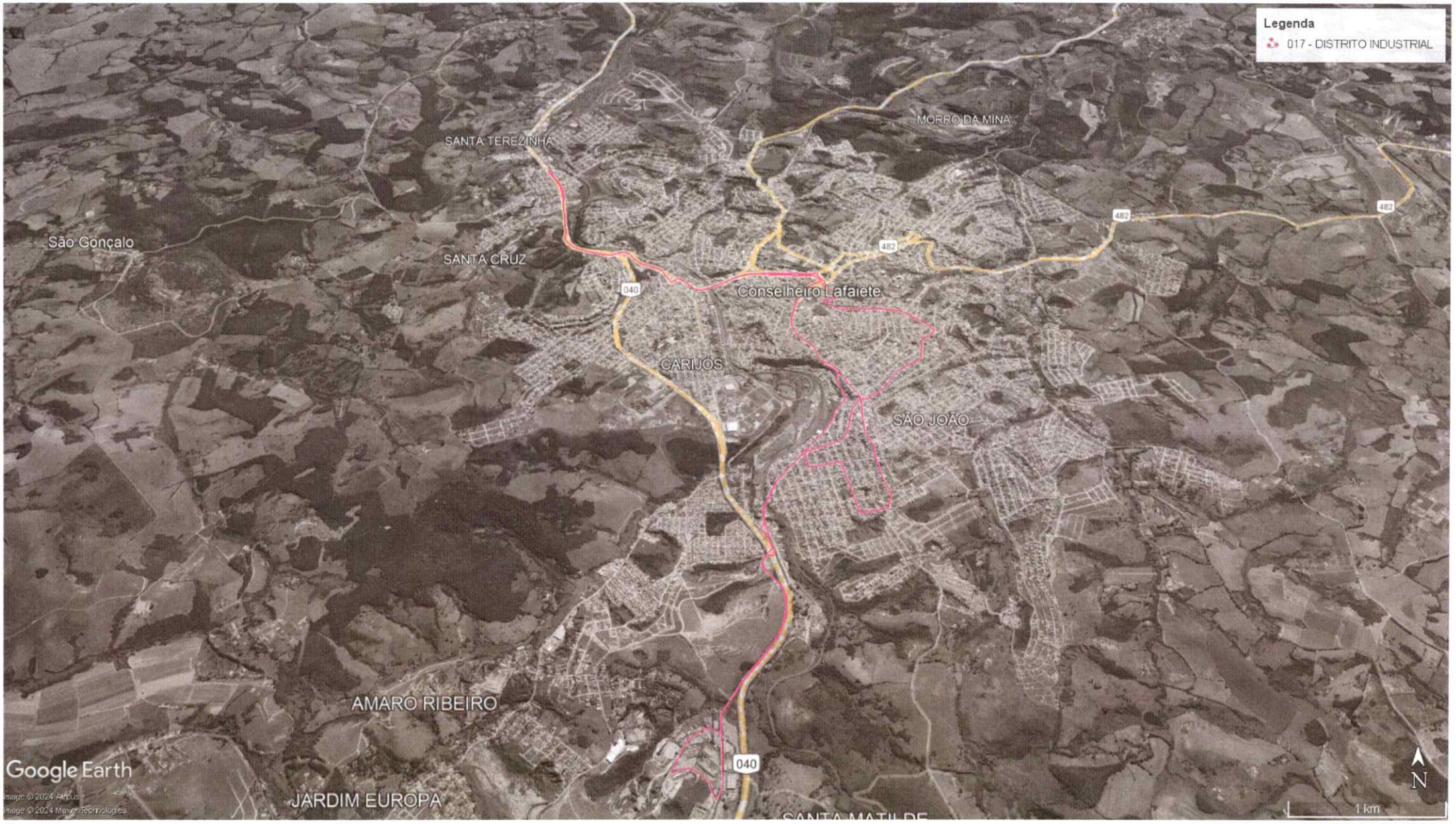
Legenda
017 - DISTRITO INDUSTRIAL
SANTA TEREZINHA
MORRO DA MINA
São Gonçalo
SANTA CRUZ
Conselheiro Lafaiete
CARIJÓS
SÃO JOÃO
AMARO RIBEIRO
JARDIM EUROPA
040
482
Google Earth
1 km
N

umuarama Conselheiro Lafaiete

# Quadro de Horários

Governo do Município de Conselheiro Lafaiete

## Linha: 017 - Distrito Industrial

**Vigência: 01/12/2023**

### Dias Úteis: Barreira sentido Distrito Industrial

| Hora | 00 | 01 | 02 | 03 | 04 | 05 | 06 | 07 | 08 | 09 | 10 | 11 | 12 | 13 | 14 | 15 | 16 | 17 | 18 | 19 | 20 | 21 | 22 | 23 |
|---|---|---|---|---|---|---|---|---|---|---|---|---|---|---|---|---|---|---|---|---|---|---|---|---|
| Minuto | | | | | | | 10 | | | | | | | | | | | | | | | | | |

### Dias Úteis: Distrito Industrial sentido Terminal

| Hora | 00 | 01 | 02 | 03 | 04 | 05 | 06 | 07 | 08 | 09 | 10 | 11 | 12 | 13 | 14 | 15 | 16 | 17 | 18 | 19 | 20 | 21 | 22 | 23 |
|---|---|---|---|---|---|---|---|---|---|---|---|---|---|---|---|---|---|---|---|---|---|---|---|---|
| Minuto | | | | | | | | | | | | | | | | | | 05 | | | | | | |

### Legenda:

**Como consultar este guia de horários dos ônibus?**

| Hora | 06 | 07 | 08 | 09 |
|---|---|---|---|---|
| Minuto | 20 | 15 | 10 | 15 |
| | | 45 | | 45 |

→ Linha Horizontal: Indica Horas

→ Colunas Verticais: Indicam Minutos

Então, o ônibus sai às 09:15 e o próximo às 09:45 e assim por diante

**Sugestões Dúvidas ou Reclamações**

**(31) 3939-4486**

Acompanhe em TEMPO REAL onde e quais os horários de ônibus temos em Conselheiro Lafaiete!

KDÊ BUS

Baixe o aplicativo clicando na imagem ao lado ou aponte a câmera do seu smartphone no QR Code

# VIAÇÃO UMUARAMA

## LINHA 018 - PRAÇA SÃO SEBASTIÃO - SÃO VICENTE

| RUAS / AVENIDAS / RODOVIAS | REFERÊNCIA P/ LOCALIZAÇÃO |
|---|---|
| PRAÇA SÃO SEBASTIÃO | PRAÇA SÃO SEBASTIÃO (PONTO FINAL) |
| RUA GASTÃO V DE SOUZA | |
| RUA WENCESLAU BRAS | |
| RUA MAZINHA DE FREITAS | |
| ELEVADO D. NOGUEIRA DE REZENDE | |
| AV. PREF. TELESFORO CÂNDIDO DE REZENDE | TERMINAL CENTRAL |
| PRAÇA BARÃO DE QUELUZ | |
| PRAÇA TIRADENTES | |
| AV. PREF. MÁRIO RODRIGUES PEREIRA | |
| RUA BENJAMIN CONSTANT | |
| RUA ARTHUR BERNARDES | |
| RUA ADOLFO SIQUEIRA | |
| ESTRADA PARA SÃO VICENTE | |
| RUA DA VARGEM | |
| ESTRADA PARA SÃO VICENTE | |
| RUA ADOLFO SIQUEIRA | |
| RUA ALFREDO ZEBRAL | |
| RUA ALEXANDRINA NOGUEIRA DE QUEIROS | |
| RUA AMAZONAS | |
| RUA JOEMY FARIA | |
| RUA POLIBIO AUGUSTO DE REZENDE | |
| RUA DR. HENRIQUE DE ABREU | |
| RUA BRASIL | |
| RUA JOSÉ ALEXANDRE RAMOS | |
| RUA SANTANA | |
| RUA COMENDADOR BAÊTA NEVES | |
| BR 0482 | |
| RUA DOMINGOS MENDES | |
| AV. PREF. TELESFORO CÂNDIDO DE REZENDE | TERMINAL CENTRAL |
| VIADUTO D NOGUEIRA DE REZENDE | |
| AV MONSENHOR MOREIRA | |
| RUA WENCESLAU BRAS | |
| RUA LUIZ PASTEUR | |
| PRAÇA SÃO SEBASTIÃO | PRAÇA SÃO SEBASTIÃO (PONTO FINAL) |


Legenda
018 - SAO VICENTE
SANTA TEREZINHA
MORRO DA MINA
São Gonçalo
SANTA CRUZ
Conselheiro Lafaiete
CARIJÓS
SÃO JOÃO
AMARO RIBEIRO
JARDIM EUROPA
SANTA MATILDE
040
482
Google Earth
2 km
N

umuarama Conselheiro Lafaiete

# Quadro de Horários

Governo do Município de Conselheiro Lafaiete

## Linha: 018 - São Vicente

**Vigência: 01/12/2023**

### Dias Úteis: Pça S. Sebastião sentido São Vicente

| Hora | 00 | 01 | 02 | 03 | 04 | 05 | 06 | 07 | 08 | 09 | 10 | 11 | 12 | 13 | 14 | 15 | 16 | 17 | 18 | 19 | 20 | 21 | 22 | 23 |
|---|---|---|---|---|---|---|---|---|---|---|---|---|---|---|---|---|---|---|---|---|---|---|---|---|
| Minuto | | | | | | 30 | | | | | | | 00 | | | | | 00 | | | | | | |

### Sábados: Pça S. Sebastião sentido São Vicente

| Hora | 00 | 01 | 02 | 03 | 04 | 05 | 06 | 07 | 08 | 09 | 10 | 11 | 12 | 13 | 14 | 15 | 16 | 17 | 18 | 19 | 20 | 21 | 22 | 23 |
|---|---|---|---|---|---|---|---|---|---|---|---|---|---|---|---|---|---|---|---|---|---|---|---|---|
| Minuto | | | | | | 30 | | | | | | | | 00 | | | | | | | | | | |

### Domingos e Feriados: Pça S. Sebastião sentido São Vicente

| Hora | 00 | 01 | 02 | 03 | 04 | 05 | 06 | 07 | 08 | 09 | 10 | 11 | 12 | 13 | 14 | 15 | 16 | 17 | 18 | 19 | 20 | 21 | 22 | 23 |
|---|---|---|---|---|---|---|---|---|---|---|---|---|---|---|---|---|---|---|---|---|---|---|---|---|
| Minuto | | | | | | | | | | | | | | | | | | | | | | | | |

### Dias Úteis: São Vicente sentido Pça S. Sebastião

| Hora | 00 | 01 | 02 | 03 | 04 | 05 | 06 | 07 | 08 | 09 | 10 | 11 | 12 | 13 | 14 | 15 | 16 | 17 | 18 | 19 | 20 | 21 | 22 | 23 |
|---|---|---|---|---|---|---|---|---|---|---|---|---|---|---|---|---|---|---|---|---|---|---|---|---|
| Minuto | | | | | | | 10 | | | | | | 40 | | | | | 40 | | | | | | |

### Sábados: São Vicente sentido Pça S. Sebastião

| Hora | 00 | 01 | 02 | 03 | 04 | 05 | 06 | 07 | 08 | 09 | 10 | 11 | 12 | 13 | 14 | 15 | 16 | 17 | 18 | 19 | 20 | 21 | 22 | 23 |
|---|---|---|---|---|---|---|---|---|---|---|---|---|---|---|---|---|---|---|---|---|---|---|---|---|
| Minuto | | | | | | | 10 | | | | | | | 40 | | | | | | | | | | |

### Domingos e Feriados: São Vicente sentido Pça S. Sebastião

| Hora | 00 | 01 | 02 | 03 | 04 | 05 | 06 | 07 | 08 | 09 | 10 | 11 | 12 | 13 | 14 | 15 | 16 | 17 | 18 | 19 | 20 | 21 | 22 | 23 |
|---|---|---|---|---|---|---|---|---|---|---|---|---|---|---|---|---|---|---|---|---|---|---|---|---|
| Minuto | | | | | | | | | | | | | | | | | | | | | | | | |

## Legenda:

**Sugestões**
**Dúvidas ou**
**Reclamações**
**(31) 3939-4486**

**Como consultar este guia de horários dos ônibus?**

| Hora | 06 | 07 | 08 | 09 |
|---|---|---|---|---|
| Minuto | 20 | 15 | 10 | 15 |
| | | 45 | | 45 |

→ Linha Horizontal: Indica Horas
→ Colunas Verticais: Indicam Minutos
Então, o ônibus sai às 09:15 e o próximo às 09:45 e assim por diante

Acompanhe em TEMPO REAL onde e quais os horários de ônibus temos em Conselheiro Lafaiete!

KDÊ BUS

Baixe o aplicativo clicando na imagem ao lado ou aponte a câmera do seu smartphone no QR Code

# VIAÇÃO UMUARAMA

## LINHA 019 PRAÇA SÃO SEBASTIÃO - MATO DENTRO VIA SÃO GONÇALO

| RUAS / AVENIDAS / RODOVIAS | REFERÊNCIA P/ LOCALIZAÇÃO |
|---|---|
| PRAÇA SÃO SEBASTIÃO | (PONTO FINAL) |
| RUA GASTÃO V. DE SOUZA | |
| RUA WENCESLAU BRAS | |
| RUA MAZINHA DE MOREIRA | |
| ELEVADO D. NOGUEIRA REZENDE | |
| AV. PREF. TELESFORO CÂNDIDO DE REZENDE | |
| VIADUTO DUARTINA N QUEIROS | |
| RUA DR MOREIRA | |
| RUA MARECHAL FLORIANO PEIXOTO | |
| RUA ANGELO MARZANO | |
| RUA VALERIO EUGÊNIO | |
| BR 040 | |
| RUA WELLINGTON MEIRELES | |
| RUA LUIZ OLIVIER FRICHE | |
| RUA MARIANA CAROLINA MACHADO | |
| RUA RAIMUNDO DE FREITAS | |
| RUA GILDO BENTO DA SILVA | |
| RUA JOSÉ F DE REZENDE | |
| ESTRADA PARA SÃO GONÇALO | |
| RUA PEDRO BRANDÃO | |
| RUA PROFESSORA LIBÂNIA LEMOS | IGREJA SÃO GONCALO |
| RUA MARIA DE LOURDES ZEBRAL | |
| ESTRADA PARA CAETÉ / MATO DENTRO. | IGREJA MATO DENTRO |
| RUA MARIA DE LOURDES ZEBRAL | |
| RUA PROFESSORA LIBÂNIA LEMOS | IGREJA SÃO GONCALO |
| RUA PEDRO BRANDÃO | |
| ESTRADA PARA SÃO GONÇALO | |
| JOSÉ F DE REZENDE | |
| RUA GILDO BENTO DA SILVA | |
| RUA RAIMUNDO DE FREITAS | |
| RUA HERMILIO RODRIGUES PEREIRA | |
| RUA WELLINGTON MEIRELES | |
| BR 040 | |
| TRAVESSA VALÉRIO EUGÊNIO | |
| AV. MONSENHOR MOREIRA | |
| RUA WENCESLAU BRAS | |
| RUA LUÍS PASTEUR | |
| PRAÇA SÃO SEBASTIÃO | |
| RUA GASTÃO V. DE SOUZA | |
| RUA WENCESLAU BRAS | |
| RUA MAZINHA DE FREITAS | |
| ELEVADO D. NOGUEIRA REZENDE | |
| VIADUTO D NOGUEIRA DE REZENDE | |
| AV. PREF. TELESFORO CÂNDIDO DE REZENDE | |
| TERMINAL CENTRAL | (PONTO FINAL) |


Legenda
019 - SAO GONCALO VIA MATO DENTRO
MG-155
MG-155
BAIRRO GAGÉ
Gajé
040
CIDADE SATÉLITE
SANTA TEREZINHA
São Gonçalo
SANTA CRUZ
040
CARIJÓS
N
1 km
Google Earth
Image © 2024 Airbus
Image © 2024 Maxar Technologies

# Quadro de Horários

Governo do Município de Conselheiro Lafaiete

## Linha: 019 - São Gonçalo/ Mato Dentro

**Vigência: 01/12/2023**

### Dias Úteis: Pça S. Sebastião sentido São Gonçalo

| Hora | 00 | 01 | 02 | 03 | 04 | 05 | 06 | 07 | 08 | 09 | 10 | 11 | 12 | 13 | 14 | 15 | 16 | 17 | 18 | 19 | 20 | 21 | 22 | 23 |
|---|---|---|---|---|---|---|---|---|---|---|---|---|---|---|---|---|---|---|---|---|---|---|---|---|
| Minuto | | | | | | 25 | 30 | | | | | 55 | | | 55 | | | | 10 | | | | | |

### Sábados: Pça S. Sebastião sentido São Gonçalo

| Hora | 00 | 01 | 02 | 03 | 04 | 05 | 06 | 07 | 08 | 09 | 10 | 11 | 12 | 13 | 14 | 15 | 16 | 17 | 18 | 19 | 20 | 21 | 22 | 23 |
|---|---|---|---|---|---|---|---|---|---|---|---|---|---|---|---|---|---|---|---|---|---|---|---|---|
| Minuto | | | | | | | | 30 | | | | | | | | 00 | | | | | | | | |

### Domingos e Feriados: Pça S. Sebastião sentido São Gonçalo

| Hora | 00 | 01 | 02 | 03 | 04 | 05 | 06 | 07 | 08 | 09 | 10 | 11 | 12 | 13 | 14 | 15 | 16 | 17 | 18 | 19 | 20 | 21 | 22 | 23 |
|---|---|---|---|---|---|---|---|---|---|---|---|---|---|---|---|---|---|---|---|---|---|---|---|---|
| Minuto | | | | | | | | | | | | | | | | | | | | | | | | |

### Dias Úteis: São Gonçalo sentido Pça S. Sebastião

| Hora | 00 | 01 | 02 | 03 | 04 | 05 | 06 | 07 | 08 | 09 | 10 | 11 | 12 | 13 | 14 | 15 | 16 | 17 | 18 | 19 | 20 | 21 | 22 | 23 |
|---|---|---|---|---|---|---|---|---|---|---|---|---|---|---|---|---|---|---|---|---|---|---|---|---|
| Minuto | | | | | | | | | | | | | | | | | | | | | | | | |

### Sábados: São Gonçalo sentido Pça S. Sebastião

| Hora | 00 | 01 | 02 | 03 | 04 | 05 | 06 | 07 | 08 | 09 | 10 | 11 | 12 | 13 | 14 | 15 | 16 | 17 | 18 | 19 | 20 | 21 | 22 | 23 |
|---|---|---|---|---|---|---|---|---|---|---|---|---|---|---|---|---|---|---|---|---|---|---|---|---|
| Minuto | | | | | | | 00 | | 00 | | | | 45 | | | 45 | | | | 00 | | | | |

### Domingos e Feriados: São Gonçalo sentido Pça S. Sebastião

| Hora | 00 | 01 | 02 | 03 | 04 | 05 | 06 | 07 | 08 | 09 | 10 | 11 | 12 | 13 | 14 | 15 | 16 | 17 | 18 | 19 | 20 | 21 | 22 | 23 |
|---|---|---|---|---|---|---|---|---|---|---|---|---|---|---|---|---|---|---|---|---|---|---|---|---|
| Minuto | | | | | | | | | 15 | | | | | | | 45 | | | | | | | | |

### Segunda e Sexta: Pça S. Sebastião sentido Mato Dentro

| Hora | 00 | 01 | 02 | 03 | 04 | 05 | 06 | 07 | 08 | 09 | 10 | 11 | 12 | 13 | 14 | 15 | 16 | 17 | 18 | 19 | 20 | 21 | 22 | 23 |
|---|---|---|---|---|---|---|---|---|---|---|---|---|---|---|---|---|---|---|---|---|---|---|---|---|
| Minuto | | | | | | | 30 | | | | | | | | 55 | | | | | | | | | |

### Segunda e Sexta: Mato Dentro sentido Pça S. Sebastião

| Hora | 00 | 01 | 02 | 03 | 04 | 05 | 06 | 07 | 08 | 09 | 10 | 11 | 12 | 13 | 14 | 15 | 16 | 17 | 18 | 19 | 20 | 21 | 22 | 23 |
|---|---|---|---|---|---|---|---|---|---|---|---|---|---|---|---|---|---|---|---|---|---|---|---|---|
| Minuto | | | | | | | | 20 | | | | | | | | 45 | | | | | | | | |

### Legenda:

Atendimento ao Mato Dentro é realizado com o mesmo carro de São Gonçalo

**Sugestões Dúvidas ou Reclamações**

(31) 3939-4486

**Como consultar este guia de horários dos ônibus?**

| Hora | 06 | 07 | 08 | 09 |
|---|---|---|---|---|
| Minuto | 20 | 15 | 10 | 15 |
| | | 45 | | 45 |

Linha Horizontal: Indica Horas

Colunas Verticais: Indicam Minutos

Então, o ônibus sai às 09:15 e o próximo às 09:45 e assim por diante

Acompanhe em TEMPO REAL onde e quais os horários de ônibus temos em Conselheiro Lafaiete!

KDÊ BUS

Baixe o aplicativo clicando na imagem ao lado ou aponte a câmera do seu smartphone no QR Code

# VIAÇÃO UMUARAMA

## LINHA 019 PRAÇA SÃO SEBASTIÃO - SÃO GONÇALO

| RUAS / AVENIDAS / RODOVIAS | REFERÊNCIA P/ LOCALIZAÇÃO |
|---|---|
| PRAÇA SÃO SEBASTIÃO | (PONTO FINAL) |
| RUA GASTÃO V. DE SOUZA | |
| RUA WENCESLAU BRAS | |
| RUA MAZINHA DE MOREIRA | |
| ELEVADO D. NOGUEIRA REZENDE | |
| AV. PREF. TELESFORO CÂNDIDO DE REZENDE | |
| VIADUTO DUARTINA N QUEIROS | |
| RUA DR MOREIRA | |
| RUA MARECHAL FLORIANO PEIXOTO | |
| RUA ANGELO MARZANO | |
| RUA VALERIO EUGÊNIO | |
| BR 040 | |
| RUA WELLINGTON MEIRELES | |
| RUA LUIZ OLIVIER FRICHE | |
| RUA MARIANA CAROLINA MACHADO | |
| RUA RAIMUNDO DE FREITAS | |
| RUA GILDO BENTO DA SILVA | |
| RUA JOSÉ F DE REZENDE | |
| ESTRADA PARA SÃO GONÇALO | |
| RUA PEDRO BRANDÃO | |
| RUA PROFESSORA LIBÂNIO REINO | IGREJA SÃO GONCALO |
| RUA PEDRO BRANDÃO | |
| ESTRADA PARA SÃO GONÇALO | |
| RUA JOSÉ F DE REZENDE | |
| RUA GILDO BENTO DA SILVA | |
| RUA RAIMUNDO DE FREITAS | |
| RUA HERMILIO RODRIGUES PEREIRA | |
| RUA WELLINGTON MEIRELES | |
| BR 040 | |
| TRAVESSA VALÉRIO EUGÊNIO | |
| AV. MONSENHOR MOREIRA | |
| RUA WENCESLAU BRAS | |
| RUA LUÍS PASTEUR | |
| PRAÇA SÃO SEBASTIÃO | |
| RUA GASTÃO V. DE SOUZA | |
| RUA WENCESLAU BRAS | |
| RUA MAZINHA DE FREITAS | |
| ELEVADO D. NOGUEIRA REZENDE | |
| VIADUTO D NOGUEIRA DE REZENDE | |
| AV. PREF. TELESFORO CÂNDIDO DE REZENDE | |
| TERMINAL CENTRAL | (PONTO FINAL) |


Legenda
019 - SAO GONÇALO
SANTA TEREZINHA
LIMA DIAS
MORADA D
SÃO BENEDITO
São Gonçalo
SIDERURGICO
CACHOEIRA
SANTA CRUZ
482
482
JARDIM ALVORADA
040
Conse
SÃO SEBASTIÃO
PARQUE DAS ACACIAS
CARIJÓS
SÃO DIMAS
N
1 km
Google Earth
Image © 2024 Airbus
Image © 2024 Maxar Technologies

umuarama Conselheiro Lafaiete

# Quadro de Horários

Governo do Município de Conselheiro Lafaiete

## Linha: 019 - São Gonçalo/ Mato Dentro

**Vigência: 01/12/2023**

### Dias Úteis: Pça S. Sebastião sentido São Gonçalo

| Hora | 00 | 01 | 02 | 03 | 04 | 05 | 06 | 07 | 08 | 09 | 10 | 11 | 12 | 13 | 14 | 15 | 16 | 17 | 18 | 19 | 20 | 21 | 22 | 23 |
|---|---|---|---|---|---|---|---|---|---|---|---|---|---|---|---|---|---|---|---|---|---|---|---|---|
| Minuto | | | | | | 25 | 30 | | | | | 55 | | | 55 | | | | 10 | | | | | |

### Sábados: Pça S. Sebastião sentido São Gonçalo

| Hora | 00 | 01 | 02 | 03 | 04 | 05 | 06 | 07 | 08 | 09 | 10 | 11 | 12 | 13 | 14 | 15 | 16 | 17 | 18 | 19 | 20 | 21 | 22 | 23 |
|---|---|---|---|---|---|---|---|---|---|---|---|---|---|---|---|---|---|---|---|---|---|---|---|---|
| Minuto | | | | | | | | 30 | | | | | | | | 00 | | | | | | | | |

### Domingos e Feriados: Pça S. Sebastião sentido São Gonçalo

| Hora | 00 | 01 | 02 | 03 | 04 | 05 | 06 | 07 | 08 | 09 | 10 | 11 | 12 | 13 | 14 | 15 | 16 | 17 | 18 | 19 | 20 | 21 | 22 | 23 |
|---|---|---|---|---|---|---|---|---|---|---|---|---|---|---|---|---|---|---|---|---|---|---|---|---|
| Minuto | | | | | | | | | | | | | | | | | | | | | | | | |

### Dias Úteis: São Gonçalo sentido Pça S. Sebastião

| Hora | 00 | 01 | 02 | 03 | 04 | 05 | 06 | 07 | 08 | 09 | 10 | 11 | 12 | 13 | 14 | 15 | 16 | 17 | 18 | 19 | 20 | 21 | 22 | 23 |
|---|---|---|---|---|---|---|---|---|---|---|---|---|---|---|---|---|---|---|---|---|---|---|---|---|
| Minuto | | | | | | | | | | | | | | | | | | | | | | | | |

### Sábados: São Gonçalo sentido Pça S. Sebastião

| Hora | 00 | 01 | 02 | 03 | 04 | 05 | 06 | 07 | 08 | 09 | 10 | 11 | 12 | 13 | 14 | 15 | 16 | 17 | 18 | 19 | 20 | 21 | 22 | 23 |
|---|---|---|---|---|---|---|---|---|---|---|---|---|---|---|---|---|---|---|---|---|---|---|---|---|
| Minuto | | | | | | | 00 | | 00 | | | | 45 | | | 45 | | | | 00 | | | | |

### Domingos e Feriados: São Gonçalo sentido Pça S. Sebastião

| Hora | 00 | 01 | 02 | 03 | 04 | 05 | 06 | 07 | 08 | 09 | 10 | 11 | 12 | 13 | 14 | 15 | 16 | 17 | 18 | 19 | 20 | 21 | 22 | 23 |
|---|---|---|---|---|---|---|---|---|---|---|---|---|---|---|---|---|---|---|---|---|---|---|---|---|
| Minuto | | | | | | | | | 15 | | | | | | | 45 | | | | | | | | |

### Segunda e Sexta: Pça S. Sebastião sentido Mato Dentro

| Hora | 00 | 01 | 02 | 03 | 04 | 05 | 06 | 07 | 08 | 09 | 10 | 11 | 12 | 13 | 14 | 15 | 16 | 17 | 18 | 19 | 20 | 21 | 22 | 23 |
|---|---|---|---|---|---|---|---|---|---|---|---|---|---|---|---|---|---|---|---|---|---|---|---|---|
| Minuto | | | | | | | 30 | | | | | | | | 55 | | | | | | | | | |

### Segunda e Sexta: Mato Dentro sentido Pça S. Sebastião

| Hora | 00 | 01 | 02 | 03 | 04 | 05 | 06 | 07 | 08 | 09 | 10 | 11 | 12 | 13 | 14 | 15 | 16 | 17 | 18 | 19 | 20 | 21 | 22 | 23 |
|---|---|---|---|---|---|---|---|---|---|---|---|---|---|---|---|---|---|---|---|---|---|---|---|---|
| Minuto | | | | | | | | 20 | | | | | | | | 45 | | | | | | | | |

### Legenda:

Atendimento ao Mato Dentro é realizado com o mesmo carro de São Gonçalo

**Sugestões Dúvidas ou Reclamações**

(31) 3939-4486

**Como consultar este guia de horários dos ônibus?**

| Hora | 06 | 07 | 08 | 09 |
|---|---|---|---|---|
| Minuto | 20 | 15 | 10 | 15 |
| | | 45 | | 45 |

Linha Horizontal: Indica Horas
Colunas Verticais: Indicam Minutos
Então, o ônibus sai às 09:15 e o próximo às 09:45 e assim por diante

Acompanhe em TEMPO REAL onde e quais os horários de ônibus temos em Conselheiro Lafaiete!

KDÊ BUS

Baixe o aplicativo clicando na imagem ao lado ou aponte a câmera do seu smartphone no QR Code

# VIAÇÃO UMUARAMA

## LINHA 022 MINEIRÃO VIA CARIJÓS - SÃO JUDAS TADEU VIA CEMITERIO

| RUAS / AVENIDAS / RODOVIAS | REFERENCIA P/ LOCALIZAÇÃO |
|---|---|
| SUPERMECADO MINEIRAO | (PONTO FINAL) |
| RUA LOPES FRANCO | |
| RUA JURUPIS | |
| RUA SANTA MARIA | |
| RUA CATAGUASES | |
| RUA COM JOSÉ A HENRIQUES | |
| RUA AIMORÉS | |
| RUA LOPES FRANCO | |
| PRAÇA DA BANDEIRA | |
| AVENIDA FURTADO | |
| RUA WENCESLAU BRAS | |
| RUA MAZINHA DE FREITAS | |
| RUA MONSENHOR MOREIRA | |
| VIADUTO D NOGUEIRA DE REZENDE | |
| AV. PREF. TELESFORO CÂNDIDO DE REZENDE | TERMINAL CENTRAL |
| PRAÇA BARÃO DE QUELUZ | |
| PRAÇA TIRADENTES | |
| RUA COMENDADOR BAÊTA NEVES | |
| RUA CEL JOÃO GOMES | |
| RUA DUQUE DE CAXIAS | |
| RUA LUIZ BARBOSA DE FARIA | |
| RUA ARTUR ANDRIONE | |
| RUA AMINADAB LOPES TINOCO | |
| RUA MARIA JOSÉ DE SOUZA | |
| RUA SOTERO ROCHA | |
| RUA ANA LUIZA DE CASTRO | |
| RUA JOSEFINA MARTINS | |
| BR 482 | |
| RUA SEBASTIÃO DE PAULA | |
| RUA MÁRIO SILVA REIS | |
| RUA LUCIANO DE QUEIRÓS | |
| RUA RITA LELLIS | |
| RUA ANTÔNIO LARA | |
| RUA JOSÉ ANASTÁCIO | |
| RUA JAIME DE MORAIS | |
| RUA AMINADAB LOPES TINOCO | |
| RUA ARTUR ANDRIONE | |
| RUA MAURO NOGUEIRA | |
| RUA DUQUE DE CAXIAS | |
| RUA EUCLIDES ASCENDINO | |
| RUA PADRE LOBO | |
| RUA RUTH DE SOUZA | |
| RUA CEFISA VIANA | |
| AV. PREF. TELESFORO CÂNDIDO DE REZENDE | TERMINAL CENTRAL |
| VIADUTO D NOGUEIRA DE REZENDE | |
| RUA DR MOREIRA | |
| RUA MARECHAL FLORIANO PEIXOTO | |
| RUA SÃO JORGE | |
| PRAÇA DA BANDEIRA | |
| RUA LOPES FRANCO | |
| RUA AIMORÉS | |
| RUA COM JOSÉ A HENRIQUES | |
| RUA CATAGUASES | |
| RUA SANTA MARIA | |
| RUA JURUPIS | |
| RUA LOPES FRANCO | |
| SUPERMECADO MINEIRAO | (PONTO FINAL) |


Legenda
022 - SÃO JUDAS TADEU VIA CRECHE E CEMITERIO ATUAL
MORRO DA MINA
MORADA DO SOL
LIMA DIAS
A TEREZINHA
SÃO BENEDITO
TIETÊ
NOSSA SRA. DA CONCEICAO
SIDERÚRGICO
CACHOEIRA
MANOEL DE PAULA
VILA RESENDE
482
040
JARDIM ALVORADA
Conselheiro Lafaiete
SÃO SEBASTIÃO
GRANJA DAS HORTENCIAS
JARDIM AMERICA
PROGRESSO
S ACACIAS
REAL DE QUELUZ
ANGELICA
CARIJÓS
ALBINAPOLIS
R. Victor Eduardo Pureza da Silva
R. Alfredo Zebral
JARDIM DO SOL
VALE DAS TAMAREIRAS
Google Earth
Image © 2024 Airbus
N
800 m

umuarama Conselheiro Lafaiete

# Quadro de Horários

Governo do Município de Conselheiro Lafaiete

## Linha: 022 - São Judas Tadeu/ Carijós/ Mineirão

**Vigência: 01/12/2023**

### Dias Úteis: S. Judas Tadeu sentido Carijós/ Mineirão

| Hora | 00 | 01 | 02 | 03 | 04 | 05 | 06 | 07 | 08 | 09 | 10 | 11 | 12 | 13 | 14 | 15 | 16 | 17 | 18 | 19 | 20 | 21 | 22 | 23 |
|---|---|---|---|---|---|---|---|---|---|---|---|---|---|---|---|---|---|---|---|---|---|---|---|---|
| Minuto | | | | | | 30 | 15 | 10 | 10 | 30 | 15 | 00 | 30 | 15 | 00 | 30 | 25 | 25 | 30 | 00 | 15 | 35 | | 00 |
| | | | | | | 50 | 45 | 35 | 50 | | | 35 | | | 45 | 55 | 55 | 55 | | 35 | | | | |
| | | | | | | | | | | | | | | | | | | | | | | | | |

### Sábados: S. Judas Tadeu sentido Carijós/ Mineirão

| Hora | 00 | 01 | 02 | 03 | 04 | 05 | 06 | 07 | 08 | 09 | 10 | 11 | 12 | 13 | 14 | 15 | 16 | 17 | 18 | 19 | 20 | 21 | 22 | 23 |
|---|---|---|---|---|---|---|---|---|---|---|---|---|---|---|---|---|---|---|---|---|---|---|---|---|
| Minuto | | | | | | 30 | 30 | 00 | 20 | 00 | 30 | 10 | 30 | 10 | 30 | 10 | 30 | 10 | 30 | 10 | | | 10 | |
| | | | | | | | | 40 | | 40 | | 50 | | 50 | | 55 | | 50 | | 55 | | | | |

### Domingos e Feriados: S. Judas Tadeu sentido Carijós/ Mineirão

| Hora | 00 | 01 | 02 | 03 | 04 | 05 | 06 | 07 | 08 | 09 | 10 | 11 | 12 | 13 | 14 | 15 | 16 | 17 | 18 | 19 | 20 | 21 | 22 | 23 |
|---|---|---|---|---|---|---|---|---|---|---|---|---|---|---|---|---|---|---|---|---|---|---|---|---|
| Minuto | | | | | | | 30 | 50 | | | | 40 | | 00 | | | | 10 | 30 | | | | | |

### Dias Úteis: Carijós/ Mineirão sentido S. Judas Tadeu

| Hora | 00 | 01 | 02 | 03 | 04 | 05 | 06 | 07 | 08 | 09 | 10 | 11 | 12 | 13 | 14 | 15 | 16 | 17 | 18 | 19 | 20 | 21 | 22 | 23 |
|---|---|---|---|---|---|---|---|---|---|---|---|---|---|---|---|---|---|---|---|---|---|---|---|---|
| Minuto | | | | | | | 20 | 10 | 25 | 05 | 35 | 10 | 05 | 35 | 20 | 05 | 00 | 00 | 05 | 10 | 30 | 15 | 30 | |
| | | | | | | | 45 | 45 | | 50 | | | 50 | | | | 30 | 30 | 35 | 50 | | | | |
| | | | | | | | | | | | | | | | | | | | | | | | | |
| | | | | | | | | | | | | | | | | | | | | | | | | |

### Sábados: Carijós/ Mineirão sentido S. Judas Tadeu

| Hora | 00 | 01 | 02 | 03 | 04 | 05 | 06 | 07 | 08 | 09 | 10 | 11 | 12 | 13 | 14 | 15 | 16 | 17 | 18 | 19 | 20 | 21 | 22 | 23 |
|---|---|---|---|---|---|---|---|---|---|---|---|---|---|---|---|---|---|---|---|---|---|---|---|---|
| Minuto | | | | | | | 30 | 10 | 30 | 10 | 00 | 20 | 00 | 20 | 00 | 20 | 00 | 20 | 00 | 20 | | 45 | | |
| | | | | | | | | 50 | | | 40 | | 40 | | 40 | | 40 | | 40 | | | | | |

### Domingos e Feriados: Carijós/ Mineirão sentido S. Judas Tadeu

| Hora | 00 | 01 | 02 | 03 | 04 | 05 | 06 | 07 | 08 | 09 | 10 | 11 | 12 | 13 | 14 | 15 | 16 | 17 | 18 | 19 | 20 | 21 | 22 | 23 |
|---|---|---|---|---|---|---|---|---|---|---|---|---|---|---|---|---|---|---|---|---|---|---|---|---|
| Minuto | | | | | | | | 20 | 40 | | | | 30 | 50 | | | | | 00 | 20 | | | | |

## Legenda:

Os Horários em Vermelho referem-se a via Creche

Os Horários em Preto referem-se a via Ponte

Os Horários sombreados de Azul referem-se a via Cemitério Jardim do Éden

Os Horários sombreados de Verde referem-se a ida até o Terminal

**Sugestões Dúvidas ou Reclamações**

**(31) 3939-4486**

**Como consultar este guia de horários dos ônibus?**

| Hora | 06 | 07 | 08 | 09 |
|---|---|---|---|---|
| Minuto | 20 | 15 | 10 | 15 |
| | | 45 | | 45 |

Linha Horizontal: Indica Horas

Colunas Verticais: Indicam Minutos

Então, o ônibus sai às 09:15 e o próximo às 09:45 e assim por diante

Acompanhe em TEMPO REAL onde e quais os horários de ônibus temos em Conselheiro Lafaiete!

KDÊ BUS

Baixe o aplicativo clicando na imagem ao lado ou aponte a câmera do seu smartphone no QR Code

# VIAÇÃO UMUARAMA

## LINHA 022 MINEIRÃO VIA CARIJÓS - SÃO JUDAS TADEU VIA PONTE

| RUAS / AVENIDAS / RODOVIAS | REFERENCIA P/ LOCALIZAÇÃO |
|---|---|
| SUPERMECADO MINEIRAO | (PONTO FINAL) |
| RUA LOPES FRANCO | |
| RUA JURUPIS | |
| RUA SANTA MARIA | |
| RUA CATAGUASES | |
| RUA COM JOSÉ A HENRIQUES | |
| RUA AIMORÉS | |
| RUA LOPES FRANCO | |
| PRAÇA DA BANDEIRA | |
| AVENIDA FURTADO | |
| RUA WENCESLAU BRAS | |
| RUA MAZINHA DE FREITAS | |
| RUA MONSENHOR MOREIRA | |
| VIADUTO D NOGUEIRA DE REZENDE | |
| AV. PREF. TELESFORO CÂNDIDO DE REZENDE | TERMINAL CENTRAL |
| PRAÇA BARÃO DE QUELUZ | |
| PRAÇA TIRADENTES | |
| RUA COMENDADOR BAÊTA NEVES | |
| RUA CEL JOÃO GOMES | |
| RUA DUQUE DE CAXIAS | |
| RUA LUIZ BARBOSA DE FARIA | |
| RUA ARTUR ANDRIONE | |
| RUA AMINADAB LOPES TINOCO | |
| RUA JAIME DE MORAIS | |
| RUA JOSÉ ANASTÁCIO | |
| RUA JOSÉ ANTÔNIO LARA | |
| RUA GERALDO TORMERCINO COSTA | |
| RUA LUCIANO DE QUEIRÓS | |
| RUA MÁRIO SILVA REIS | |
| RUA DILEMAR FERREIRA MAIA | |
| RUA PROF IVAN MAGNO PEDROSO | |
| RUA ADELINO LIBANO RODRIGUES | |
| RUA SEBASTIÃO DE PAULA | |
| RUA MÁRIO SILVA REIS | |
| RUA LUCIANO DE QUEIRÓS | |
| RUA RITA LELLIS | |
| RUA JOSÉ ANTÔNIO LARA | |
| RUA JOÃO JOSÉ FERREIRA | |
| BR 482 | |
| RUA JOSEFINA MARTINS | |
| RUA ANA LUIZA DE CASTRO | |
| RUA SOTERO ROCHA | |
| RUA MARIA JOSÉ DE SOUZA | |
| RUA AMINADAB LOPES TINOCO | |
| RUA ARTUR ANDRIONE | |
| RUA MAURO NOGUEIRA | |
| RUA DUQUE DE CAXIAS | |
| RUA EUCLIDES ASCENDINO | |
| RUA PADRE LOBO | |
| RUA RUTH DE SOUZA | |
| RUA CEFISA VIANA | |
| AV. PREF. TELESFORO CÂNDIDO DE REZENDE | TERMINAL CENTRAL |
| VIADUTO D NOGUEIRA DE REZENDE | |
| RUA DR MOREIRA | |
| RUA MARECHAL FLORIANO PEIXOTO | |
| RUA SÃO JORGE | |
| PRAÇA DA BANDEIRA | |
| RUA LOPES FRANCO | |
| RUA AIMORÉS | |
| RUA COM JOSÉ A HENRIQUES | |
| RUA CATAGUASES | |
| RUA SANTA MARIA | |
| RUA JURUPIS | |
| RUA LOPES FRANCO | |
| SUPERMECADO MINEIRAO | (PONTO FINAL) |


Legenda
022 - SÃO JUDAS TADEU VIA PONTE
SANTA TEREZINHA
LIMA DIAS
MORADA DO SOL
MORRO DA MINA
SÃO BENEDITO
TIETÊ
NOSSA SRA. DA CONCEICAO
SIDERÚRGICO
CACHOEIRA
MANOEL DE PAULA
VILA RESENDE
482
JARDIM ALVORADA
040
Conselheiro Lafaiete
SÃO SEBASTIÃO
GRANJA DAS HORTÊNCIAS
JARDIM AMERICA
PROGRESSO
REAL DE QUELUZ
ANGELICA
CARIJÓS
ALBINÁPOLIS
JARDIM DO SOL
VALE DAS TAMAREIRAS
SÃO JOÃO
Av. Santa Mônica
Google Earth
Image © 2024 Airbus
N
800 m

umuarama Conselheiro Lafaiete

# Quadro de Horários

Governo do Município de Conselheiro Lafaiete

## Linha: 022 - São Judas Tadeu/ Carijós/ Mineirão

**Vigência: 01/12/2023**

### Dias Úteis: S. Judas Tadeu sentido Carijós/ Mineirão

| Hora | 00 | 01 | 02 | 03 | 04 | 05 | 06 | 07 | 08 | 09 | 10 | 11 | 12 | 13 | 14 | 15 | 16 | 17 | 18 | 19 | 20 | 21 | 22 | 23 |
|---|---|---|---|---|---|---|---|---|---|---|---|---|---|---|---|---|---|---|---|---|---|---|---|---|
| Minuto | | | | | | 30 | 15 | 10 | 10 | 30 | 15 | 00 | 30 | 15 | 00 | 30 | 25 | 25 | 30 | 00 | 15 | 35 | | 00 |
| | | | | | | 50 | 45 | 35 | 50 | | | 35 | | | 45 | 55 | 55 | 55 | | 35 | | | | |
| | | | | | | | | | | | | | | | | | | | | | | | | |

### Sábados: S. Judas Tadeu sentido Carijós/ Mineirão

| Hora | 00 | 01 | 02 | 03 | 04 | 05 | 06 | 07 | 08 | 09 | 10 | 11 | 12 | 13 | 14 | 15 | 16 | 17 | 18 | 19 | 20 | 21 | 22 | 23 |
|---|---|---|---|---|---|---|---|---|---|---|---|---|---|---|---|---|---|---|---|---|---|---|---|---|
| Minuto | | | | | | 30 | 30 | 00 | 20 | 00 | 30 | 10 | 30 | 10 | 30 | 10 | 30 | 10 | 30 | 10 | | | 10 | |
| | | | | | | | | 40 | | 40 | | 50 | | 50 | | 55 | | 50 | | 55 | | | | |

### Domingos e Feriados: S. Judas Tadeu sentido Carijós/ Mineirão

| Hora | 00 | 01 | 02 | 03 | 04 | 05 | 06 | 07 | 08 | 09 | 10 | 11 | 12 | 13 | 14 | 15 | 16 | 17 | 18 | 19 | 20 | 21 | 22 | 23 |
|---|---|---|---|---|---|---|---|---|---|---|---|---|---|---|---|---|---|---|---|---|---|---|---|---|
| Minuto | | | | | | | 30 | 50 | | | | 40 | | 00 | | | | 10 | 30 | | | | | |

### Dias Úteis: Carijós/ Mineirão sentido S. Judas Tadeu

| Hora | 00 | 01 | 02 | 03 | 04 | 05 | 06 | 07 | 08 | 09 | 10 | 11 | 12 | 13 | 14 | 15 | 16 | 17 | 18 | 19 | 20 | 21 | 22 | 23 |
|---|---|---|---|---|---|---|---|---|---|---|---|---|---|---|---|---|---|---|---|---|---|---|---|---|
| Minuto | | | | | | | 20 | 10 | 25 | 05 | 35 | 10 | 05 | 35 | 20 | 05 | 00 | 00 | 05 | 10 | 30 | 15 | 30 | |
| | | | | | | | 45 | 45 | | 50 | | | 50 | | | | 30 | 30 | 35 | 50 | | | | |
| | | | | | | | | | | | | | | | | | | | | | | | | |
| | | | | | | | | | | | | | | | | | | | | | | | | |

### Sábados: Carijós/ Mineirão sentido S. Judas Tadeu

| Hora | 00 | 01 | 02 | 03 | 04 | 05 | 06 | 07 | 08 | 09 | 10 | 11 | 12 | 13 | 14 | 15 | 16 | 17 | 18 | 19 | 20 | 21 | 22 | 23 |
|---|---|---|---|---|---|---|---|---|---|---|---|---|---|---|---|---|---|---|---|---|---|---|---|---|
| Minuto | | | | | | | 30 | 10 | 30 | 10 | 00 | 20 | 00 | 20 | 00 | 20 | 00 | 20 | 00 | 20 | | 45 | | |
| | | | | | | | | 50 | | | 40 | | 40 | | 40 | | 40 | | 40 | | | | | |

### Domingos e Feriados: Carijós/ Mineirão sentido S. Judas Tadeu

| Hora | 00 | 01 | 02 | 03 | 04 | 05 | 06 | 07 | 08 | 09 | 10 | 11 | 12 | 13 | 14 | 15 | 16 | 17 | 18 | 19 | 20 | 21 | 22 | 23 |
|---|---|---|---|---|---|---|---|---|---|---|---|---|---|---|---|---|---|---|---|---|---|---|---|---|
| Minuto | | | | | | | | 20 | 40 | | | | 30 | 50 | | | | | 00 | 20 | | | | |

## Legenda:

Os Horários em Vermelho referem-se a via Creche

Os Horários em Preto referem-se a via Ponte

Os Horários sombreados de Azul referem-se a via Cemitério Jardim do Éden

Os Horários sombreados de Verde referem-se a ida até o Terminal

**Sugestões Dúvidas ou Reclamações**

**(31) 3939-4486**

**Como consultar este guia de horários dos ônibus?**

| Hora | 06 | 07 | 08 | 09 |
|---|---|---|---|---|
| Minuto | 20 | 15 | 10 | 15 |
| | | 45 | | 45 |

Linha Horizontal: Indica Horas

Colunas Verticais: Indicam Minutos

Então, o ônibus sai às 09:15 e o próximo às 09:45 e assim por diante

Acompanhe em TEMPO REAL onde e quais os horários de ônibus temos em Conselheiro Lafaiete!

KDÊ BUS

Baixe o aplicativo clicando na imagem ao lado ou aponte a câmera do seu smartphone no QR Code

# VIAÇÃO UMUARAMA

## LINHA 022 MINEIRÃO VIA CARIJÓS - SÃO JUDAS TADEU VIA CRECHE

| RUAS / AVENIDAS / RODOVIAS | REFERÊNCIA P/ LOCALIZAÇÃO |
|---|---|
| SUPERMECADO MINEIRAO | (PONTO FINAL) |
| RUA LOPES FRANCO | |
| RUA JURUPIS | |
| RUA SANTA MARIA | |
| RUA CATAGUASES | |
| RUA COM JOSÉ A HENRIQUES | |
| RUA AIMORÉS | |
| RUA LOPES FRANCO | |
| PRAÇA DA BANDEIRA | |
| AVENIDA FURTADO | |
| RUA WENCESLAU BRAS | |
| RUA MAZINHA DE FREITAS | |
| RUA MONSENHOR MOREIRA | |
| VIADUTO D NOGUEIRA DE REZENDE | |
| AV. PREF. TELESFORO CÂNDIDO DE REZENDE | TERMINAL CENTRAL |
| PRAÇA BARÃO DE QUELUZ | |
| PRAÇA TIRADENTES | |
| RUA COMENDADOR BAÊTA NEVES | |
| RUA CEL JOÃO GOMES | |
| RUA DUQUE DE CAXIAS | |
| RUA LUIZ BARBOSA DE FARIA | |
| RUA ARTUR ANDRIONI | |
| RUA AMINADAB LOPES TINOCO | |
| RUA MARIA JOSÉ DE SOUZA | |
| RUA SOTERO ROCHA | |
| RUA ANA LUIZA DE CASTRO | |
| RUA JOSEFINA MARTINS | |
| BR 482 | |
| RUA JOÃO JOSÉ FERREIRA | |
| RUA GERALDO TORMERCINO COSTA | |
| RUA LUCIANO DE QUEIRÓS | |
| RUA MÁRIO SILVA REIS | |
| RUA DILEMAR FERREIRA MAIA | |
| RUA PROF IVAN MAGNO PEDROSO | |
| RUA ADELINO LIBANO RODRIGUES | |
| RUA SEBASTIÃO DE PAULA | |
| RUA MÁRIO SILVA REIS | |
| RUA LUCIANO DE QUEIRÓS | |
| RUA ANTÔNIO LARA | |
| RUA JOSÉ ANASTÁCIO | |
| RUA JAIME DE MORAIS | |
| RUA AMINADAB LOPES TINOCO | |
| RUA ARTUR ANDRIONI | |
| RUA MAURO NOGUEIRA | |
| RUA DUQUE DE CAXIAS | |
| RUA EUCLIDES ASCENDINO | |
| RUA PADRE LOBO | |
| RUA RUTH DE SOUZA | |
| RUA CEFISA VIANA | |
| AV. PREF. TELESFORO CÂNDIDO DE REZENDE | TERMINAL CENTRAL |
| VIADUTO D NOGUEIRA DE REZENDE | |
| RUA DR MOREIRA | |
| RUA MARECHAL FLORIANO PEIXOTO | |
| RUA SÃO JORGE | |
| PRAÇA DA BANDEIRA | |
| RUA LOPES FRANCO | |
| RUA AIMORÉS | |
| RUA COM JOSÉ A HENRIQUES | |
| RUA CATAGUASES | |
| RUA SANTA MARIA | |
| RUA JURUPIS | |
| RUA LOPES FRANCO | |
| SUPERMECADO MINEIRAO | (PONTO FINAL) |


Legenda
022 - SÃO JUDAS TADEU VIA CRECE
SANTA TEREZINHA
LIMA DIAS
MORADA DO SOL
MORRO DA MINA
SÃO BENEDITO
TIETÊ
NOSSA SRA. DA CONCEICAO
SIDERÚRGICO
CACHOEIRA
MANOEL DE PAULA
VILA RESENDE
482
040
JARDIM ALVORADA
Conselheiro Lafaiete
SÃO SEBASTIÃO
GRANJA DAS HORTÊNCIAS
JARDIM AMERICA
PROGRESSO
REAL DE QUELUZ
ANGELICA
CARIJÓS
ALBINAPOLIS
JARDIM DO SOL
VALE DAS TAMAREIRAS
Google Earth
Image © 2024 Airbus
800 m
N

umuarama Conselheiro Lafaiete

# Quadro de Horários

Governo do Município de Conselheiro Lafaiete

## Linha: 022 - São Judas Tadeu/ Carijós/ Mineirão

**Vigência: 01/12/2023**

### Dias Úteis: S. Judas Tadeu sentido Carijós/ Mineirão

| Hora | 00 | 01 | 02 | 03 | 04 | 05 | 06 | 07 | 08 | 09 | 10 | 11 | 12 | 13 | 14 | 15 | 16 | 17 | 18 | 19 | 20 | 21 | 22 | 23 |
|---|---|---|---|---|---|---|---|---|---|---|---|---|---|---|---|---|---|---|---|---|---|---|---|---|
| Minuto | | | | | | 30 | 15 | 10 | 10 | 30 | 15 | 00 | 30 | 15 | 00 | 30 | 25 | 25 | 30 | 00 | 15 | 35 | | 00 |
| | | | | | | 50 | 45 | 35 | 50 | | | 35 | | | 45 | 55 | 55 | 55 | | 35 | | | | |
| | | | | | | | | | | | | | | | | | | | | | | | | |

### Sábados: S. Judas Tadeu sentido Carijós/ Mineirão

| Hora | 00 | 01 | 02 | 03 | 04 | 05 | 06 | 07 | 08 | 09 | 10 | 11 | 12 | 13 | 14 | 15 | 16 | 17 | 18 | 19 | 20 | 21 | 22 | 23 |
|---|---|---|---|---|---|---|---|---|---|---|---|---|---|---|---|---|---|---|---|---|---|---|---|---|
| Minuto | | | | | | 30 | 30 | 00 | 20 | 00 | 30 | 10 | 30 | 10 | 30 | 10 | 30 | 10 | 30 | 10 | | | 10 | |
| | | | | | | | | 40 | | 40 | | 50 | | 50 | | 55 | | 50 | | 55 | | | | |

### Domingos e Feriados: S. Judas Tadeu sentido Carijós/ Mineirão

| Hora | 00 | 01 | 02 | 03 | 04 | 05 | 06 | 07 | 08 | 09 | 10 | 11 | 12 | 13 | 14 | 15 | 16 | 17 | 18 | 19 | 20 | 21 | 22 | 23 |
|---|---|---|---|---|---|---|---|---|---|---|---|---|---|---|---|---|---|---|---|---|---|---|---|---|
| Minuto | | | | | | | 30 | 50 | | | | 40 | | 00 | | | | 10 | 30 | | | | | |

### Dias Úteis: Carijós/ Mineirão sentido S. Judas Tadeu

| Hora | 00 | 01 | 02 | 03 | 04 | 05 | 06 | 07 | 08 | 09 | 10 | 11 | 12 | 13 | 14 | 15 | 16 | 17 | 18 | 19 | 20 | 21 | 22 | 23 |
|---|---|---|---|---|---|---|---|---|---|---|---|---|---|---|---|---|---|---|---|---|---|---|---|---|
| Minuto | | | | | | | 20 | 10 | 25 | 05 | 35 | 10 | 05 | 35 | 20 | 05 | 00 | 00 | 05 | 10 | 30 | 15 | 30 | |
| | | | | | | | 45 | 45 | | 50 | | | 50 | | | | 30 | 30 | 35 | 50 | | | | |
| | | | | | | | | | | | | | | | | | | | | | | | | |
| | | | | | | | | | | | | | | | | | | | | | | | | |

### Sábados: Carijós/ Mineirão sentido S. Judas Tadeu

| Hora | 00 | 01 | 02 | 03 | 04 | 05 | 06 | 07 | 08 | 09 | 10 | 11 | 12 | 13 | 14 | 15 | 16 | 17 | 18 | 19 | 20 | 21 | 22 | 23 |
|---|---|---|---|---|---|---|---|---|---|---|---|---|---|---|---|---|---|---|---|---|---|---|---|---|
| Minuto | | | | | | | 30 | 10 | 30 | 10 | 00 | 20 | 00 | 20 | 00 | 20 | 00 | 20 | 00 | 20 | | 45 | | |
| | | | | | | | | 50 | | | 40 | | 40 | | 40 | | 40 | | 40 | | | | | |

### Domingos e Feriados: Carijós/ Mineirão sentido S. Judas Tadeu

| Hora | 00 | 01 | 02 | 03 | 04 | 05 | 06 | 07 | 08 | 09 | 10 | 11 | 12 | 13 | 14 | 15 | 16 | 17 | 18 | 19 | 20 | 21 | 22 | 23 |
|---|---|---|---|---|---|---|---|---|---|---|---|---|---|---|---|---|---|---|---|---|---|---|---|---|
| Minuto | | | | | | | | 20 | 40 | | | | 30 | 50 | | | | | 00 | 20 | | | | |

## Legenda:

Os Horários em Vermelho referem-se a via Creche

Os Horários em Preto referem-se a via Ponte

Os Horários sombreados de Azul referem-se a via Cemitério Jardim do Éden

Os Horários sombreados de Verde referem-se a ida até o Terminal

**Sugestões Dúvidas ou Reclamações**

(31) 3939-4486

**Como consultar este guia de horários dos ônibus?**

| Hora | 06 | 07 | 08 | 09 |
|---|---|---|---|---|
| Minuto | 20 | 15 | 10 | 15 |
| | | 45 | | 45 |

→ Linha Horizontal: Indica Horas

→ Colunas Verticais: Indicam Minutos

Então, o ônibus sai às 09:15 e o próximo às 09:45 e assim por diante

Acompanhe em TEMPO REAL onde e quais os horários de ônibus temos em Conselheiro Lafaiete!

KDÊ BUS

Baixe o aplicativo clicando na imagem ao lado ou aponte a câmera do seu smartphone no QR Code

# VIAÇÃO UMUARAMA

| LINHA 023 PRAÇA SÃO SEBASTIÃO / SANTA CLARA / SÃO MARCOS | |
|---|---|
| RUAS / AVENIDAS / RODOVIAS | REFERÊNCIA P/ LOCALIZAÇÃO |
| Praça São Sebastião | TERMINAL CENTRAL (PONTO INICIO) |
| R. Gastão V. De Souza | |
| R. Wenceslau Bras | |
| R. Mazinha De Moreira | |
| R. Monsenhor Moreira | |
| Via duto D. Nogueira De Rezende | |
| Av. Pref. Telesforo Cândido De Rezende | |
| Praça Barão de Queluz | |
| Rua Brasil | |
| R. Pernambuco | |
| R. Benjamin Granha Senra | |
| R. José Martins Eugênio | |
| R. Alagoas | |
| R. Joemi Faria | |
| R. Gonçalves da cunha | |
| R. Ver. Léo Franco | |
| R. Francisco Lôbo | |
| R. Basílio Bianchetti | |
| R. Monsenhor Barreto | |
| R. José Pinto Figueiredo | |
| R. Simão Leonardo Mendes | |
| R. Augusto Albino Andrade de | |
| R. José De Almeida Pinto | |
| R. Pedro Nair | |
| R. Pedro Xavier da Silva | |
| R. Rosa Figueiredo | |
| R. Simão Leonardo Mendes | |
| R. José Pinto Figueiredo | |
| R. Monsenhor Barreto | |
| R. Basílio Bianchetti | |
| R. Francisco Lôbo | |
| R. Ver. Léo Franco | |
| R. Eurídes Gonçalves da Cunha | |
| R. Políbio Augusto Resende | |
| R. Dr. Henrique de Abreu | |
| Rua Brasil | |
| R. José Alexandre Ramos | |
| R. Santana | |
| Praça Barão de Queluz | |
| R. Domingos Mendes | |
| Praça Chiquito Furtado | |
| Av. Pref. Telésforo Cândido de Rezende | |
| Via duto D. Ngueira De Rezende | |
| R. Monsenhor Moreira | |
| R. Wenceslau Bras | |
| R. Luiz Pasteur | |
| Praça São Sebastião | TERMINAL CENTRAL (PONTO FINAL) |


Legenda
023 - SÃO MARCOS
SÃO BENEDITO
TIETÊ
NOSSA SRA. DA CONCEIÇÃO
SIDERÚRGICO
CACHOEIRA
MANOEL DE PAULA
VILA RESENDE
SANTA CRUZ
JARDIM ALVORADA
Conselheiro Lafaiete
SÃO SEBASTIÃO
GRANJA DAS HORTÊNCIAS
JARDIM AMÉRICA
PROGRESSO
PARQUE DAS ACÁCIAS
REAL DE QUELUZ
ANGÉLICA
ALBINÓPOLIS
CARIJÓS
SÃO DIMAS
JARDIM DO SOL
VALE DAS TAMAREIRAS
SÃO JOÃO
RES. TOPÁZIO
SANTA MARIA
SION
SÃO JOSÉ
PAULO VI
Google Earth
N
1 km

umuarama Conselheiro Lafaiete

# Quadro de Horários

Governo do Município de Conselheiro Lafaiete

## Linha: 023 - São Marcos

**Vigência: 01/12/2023**

### Dias Úteis: Pça S. Sebastião sentido São Marcos

| Hora | 00 | 01 | 02 | 03 | 04 | 05 | 06 | 07 | 08 | 09 | 10 | 11 | 12 | 13 | 14 | 15 | 16 | 17 | 18 | 19 | 20 | 21 | 22 | 23 |
|---|---|---|---|---|---|---|---|---|---|---|---|---|---|---|---|---|---|---|---|---|---|---|---|---|
| Minuto | | | | | | | 00 | 30 | | 00 | | 00 | 15 | | 00 | | 15 | | 15 | | | | | |

### Sábados: Pça S. Sebastião sentido São Marcos

| Hora | 00 | 01 | 02 | 03 | 04 | 05 | 06 | 07 | 08 | 09 | 10 | 11 | 12 | 13 | 14 | 15 | 16 | 17 | 18 | 19 | 20 | 21 | 22 | 23 |
|---|---|---|---|---|---|---|---|---|---|---|---|---|---|---|---|---|---|---|---|---|---|---|---|---|
| Minuto | | | | | | | 00 | 30 | | 00 | | 00 | 15 | 30 | | | | | | | | | | |

### Domingos e Feriados: Pça S. Sebastião sentido São Marcos

| Hora | 00 | 01 | 02 | 03 | 04 | 05 | 06 | 07 | 08 | 09 | 10 | 11 | 12 | 13 | 14 | 15 | 16 | 17 | 18 | 19 | 20 | 21 | 22 | 23 |
|---|---|---|---|---|---|---|---|---|---|---|---|---|---|---|---|---|---|---|---|---|---|---|---|---|
| Minuto | | | | | | | | | | | | | | | | | | | | | | | | |

### Dias Úteis: São Marcos sentido Pça S. Sebastião

| Hora | 00 | 01 | 02 | 03 | 04 | 05 | 06 | 07 | 08 | 09 | 10 | 11 | 12 | 13 | 14 | 15 | 16 | 17 | 18 | 19 | 20 | 21 | 22 | 23 |
|---|---|---|---|---|---|---|---|---|---|---|---|---|---|---|---|---|---|---|---|---|---|---|---|---|
| Minuto | | | | | | 30 | 30 | | 00 | 30 | | 30 | 45 | | 30 | | 45 | | 45 | | | | | |

### Sábados: São Marcos sentido Pça S. Sebastião

| Hora | 00 | 01 | 02 | 03 | 04 | 05 | 06 | 07 | 08 | 09 | 10 | 11 | 12 | 13 | 14 | 15 | 16 | 17 | 18 | 19 | 20 | 21 | 22 | 23 |
|---|---|---|---|---|---|---|---|---|---|---|---|---|---|---|---|---|---|---|---|---|---|---|---|---|
| Minuto | | | | | | 30 | 30 | | 00 | 30 | | 30 | 45 | | 00 | | | | | | | | | |

### Domingos e Feriados: São Marcos sentido Pça S. Sebastião

| Hora | 00 | 01 | 02 | 03 | 04 | 05 | 06 | 07 | 08 | 09 | 10 | 11 | 12 | 13 | 14 | 15 | 16 | 17 | 18 | 19 | 20 | 21 | 22 | 23 |
|---|---|---|---|---|---|---|---|---|---|---|---|---|---|---|---|---|---|---|---|---|---|---|---|---|
| Minuto | | | | | | | | | | | | | | | | | | | | | | | | |

## Legenda:

**Todas as viagens são via Rua Brasil**

**Sugestões**
**Dúvidas ou**
**Reclamações**
**(31) 3939-4486**

**Como consultar este guia de horários dos ônibus?**

| Hora | 06 | 07 | 08 | 09 |
|---|---|---|---|---|
| Minuto | 20 | 15 | 10 | 15 |
| | | 45 | | 45 |

→ Linha Horizontal: Indica Horas

→ Colunas Verticais: Indicam Minutos

Então, o ônibus sai às 09:15 e o próximo às 09:45 e assim por diante

**Acompanhe em TEMPO REAL onde e quais os horários de ônibus temos em Conselheiro Lafaiete!**

KDÊ BUS

**Baixe o aplicativo clicando na imagem ao lado ou aponte a câmera do seu smartphone no QR Code**