CÂMARA MUNICIPAL DE SARZEDO
Dever de cumprir e fazer realizar

Marquinho da Civil
Vereador
"Novas Idéias para um novo tempo"

GABINETE DO VEREADOR MARCOS ANTÔNIO DE ALMEIDA
vereadormarquinho@yahoo.com.br

CÂMARA MUNICIPAL DE SARZEDO
Recebemos dia: 09 / 11 /2021
Hora: 14 : 11
ASSINATURA - ADMINISTRAÇÃO

FLS: 01
ASS.

Projeto De Lei 71/2021

"Dispõe sobre denominação de logradouros públicos no Bairro Lambari, Sarzedo MG"

A CÂMARA MUNICIPAL DE SARZEDO, no uso de suas atribuições legais e em Conformidade com a legislação em vigor aprovou e eu, PREFEITO MUNICIPAL, sanciono a seguinte Lei:

Art. 1º Fica denominado de **Turíbio Ferreira Campos** o logradouro público que inicia- se na divisa com o Município de Mário Campos/ rua Candido Lobato, de Coordenadas N-7.781.650,0500 e E-508.747,0100, seguindo por uma extensão de aproximadamente 1.586 metros até chegar em frente à Igreja São Turíbio, no ponto de coordenadas N-7.780.941,062 e E-589.569,064.

Art. 2º Fica denominado de **Vicente Ferreira Rocha** o logradouro público que se inicia nas coordenadas N-7.781.392,99 e E-589.607,82, seguindo por uma extensão de aproximadamente 178 metros até o ponto de coordenadas N-7.781.514,28 e E-589.721,48.

Art. 3º Fica denominado de **Jorge José Campos** o logradouro publico que se inicia-se nas coordenadas N- 7.781.352,09 e E-589.617,06, seguindo por uma extensão de aproximadamente 355 metros até o ponto de coordenadas N-7.781.271,54 e E-589.954,47.

Art. 4º Fica denominado de **Antônio Pinheiro Campos** o logradouro publico que se inicia nas coordenadas N-7.781.152,67 e E-589.538,55, seguindo por uma extensão de aproximadamente 497 metros até o ponto de coordenadas N-7.780.697,22 e E-589.350,74

Art. 5º Esta lei entrará em vigor na data da sua publicação.

Sarzedo, 09 de novembro de 2021.

MARCOS ANTÔNIO DE ALMEIDA
Vereador - Patriota

Justificativa

A presente proposição de lei, tem como objetivo atender as demandas dos moradores do bairro Lambari em Sarzedo. Com a nomeação dos respectivos logradouros públicos o Município de, Sarzedo através de seus representantes, poderão realizar obras de infraestrutura, com intuito de melhorar o aceso ao bairro e trazer maior comodidade à vida dos moradores.

MARCOS ANTÔNIO DE ALMEIDA
Vereador - Patriota

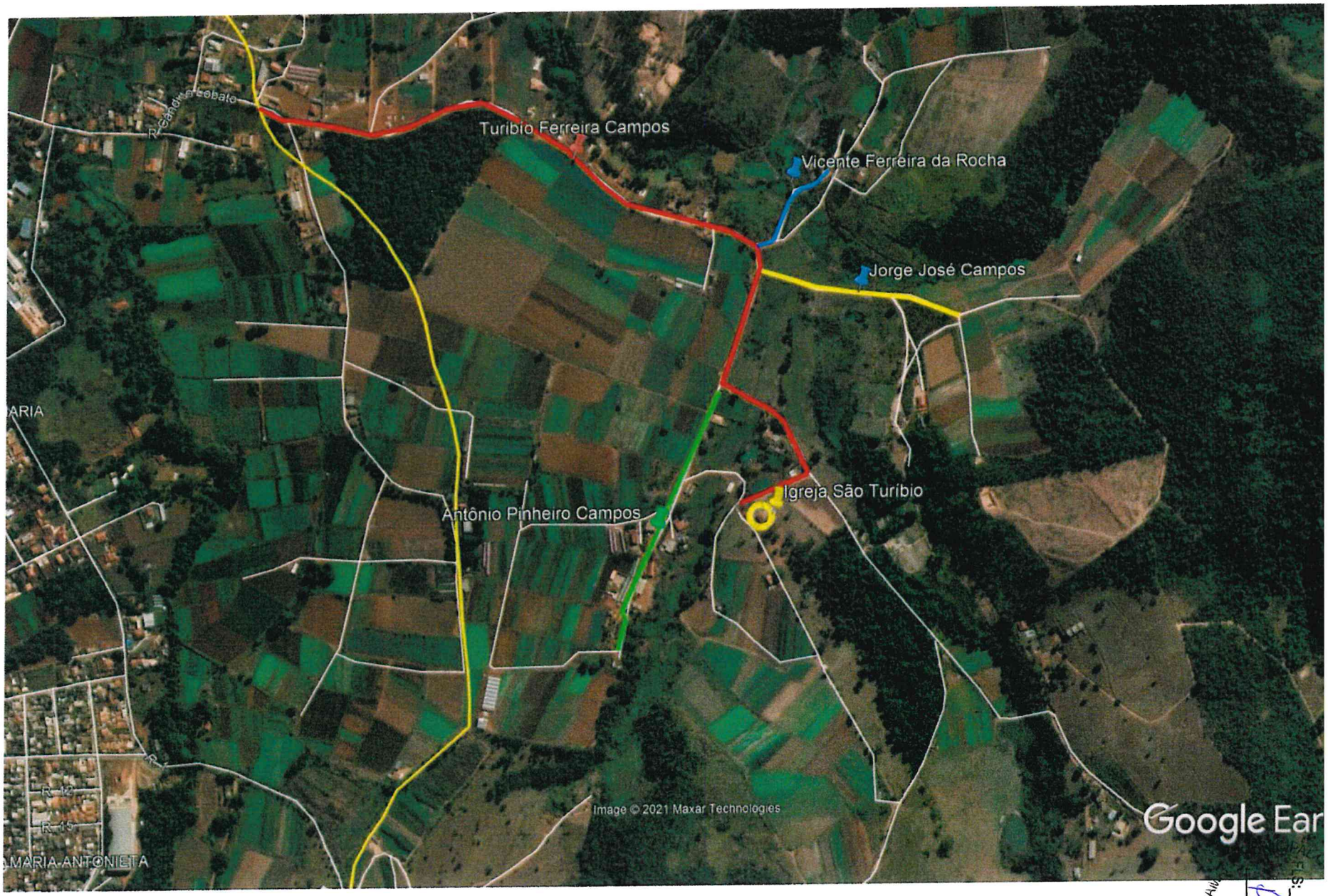

DO DE MINAS GERAIS
ASS.
Fls: 04

CÂMARA MUNICIPAL DE SARZEDO - MINAS GERAIS
FLS: 05
ASS.

DESCRITIVO DAS RUAS A SEREM NOMEADAS, DO BAIRRO LAMBARI, CONFORME IMAGEM EM ANEXO

Rua Turíbio Ferreira Campos- Inicia-se na divisa com o Município de Mário Campos/ Rua Candido Lobato, de Coordenadas N- 7.781.650,0500 e E-508.747,0100, seguindo por uma extensão de aproximadamente 1.586 metros até chegar em frente à Igreja São Turíbio, no ponto de coordenadas N- 7.780.941,062 e E-589.569,064

Rua Vicente Ferreira da Rocha- Inicia-se na esquina com a Rua Turíbio Ferreira Campos, de Coordenadas N- 7.781.392,99 e E-589.607,82, seguindo por uma extensão de aproximadamente 178 metros até o ponto de coordenadas N- 7.781.514,28 e E- 589.721,48

Rua Jorge José Campos- Inicia-se na esquina com a Rua Turíbio Ferreira Campos, de Coordenadas N- 7.781.352,09 e E-589.617,06, seguindo por uma extensão de aproximadamente 355 metros até o ponto de coordenadas N- 7.781.271,54 e E- 589.954,47

Rua Antônio Pinheiro Campos- Inicia-se na esquina com a Rua Turíbio Ferreira Campos, de Coordenadas N- 7.781.152,67 e E-589.538,55, seguindo por uma extensão de aproximadamente 497 metros até o ponto de coordenadas N- 7.780.697,22 e E- 589.350,74

Jarbas Vieira da Silva
Secretário Municipal de Planejamento

Rua Eloy Cândido de Melo, n.º 477 - Centro - Sarzedo/MG – CEP: 32.450-000

Biografia

Vicente Ferreira da Rocha, nascido em Betim no dia 20 de agosto de 1924.

Morador de Bom Jardim à época onde pertencia ao município de Betim.

Filho de Júlio Francisco da Rocha e Ana Januária da Silva, família tradicional de Bom jardim. Casado com, Odete Maria da Rocha com quem teve quinze filhos, 08(oito) mulheres e

07 (sete homens).

Foi morador e trabalhador rural e comerciante no bairro Bom jardim por vários anos.

Por volta dos anos de 1970 mudou se para a fazenda lambari onde se dedicou totalmente à agricultura juntamente com sua esposa e filhos. Fazenda lambari que à época ainda pertencia ao município de Ibirité.

E que em 1996 passou a pertencer ao município de Sarzedo devido a emancipação.

Vicente Ferreira da Rocha morou por 17 anos na Fazenda lambari e veio a falecer em 18 de outubro de 1986 aos 62 anos de idade, vítima de um derrame cerebral que o levou a sequelas e logo após a morte.

Deixando viúva Odete Ferreira da Rocha que ainda vive e nessa data de hoje se encontra com seus quase 87 anos de idade e seus filhos órfãos, hoje todos maiores de idade. Filhos esses que ainda são proprietários herdeiros da fazenda lambari e onde alguns ainda sobrevivem da agricultura nessa mesma fazenda.

Seu amor por essas terras era enorme e sobrevivia através de tudo que plantava e de suas criações de animais diversos.

O seu amor por essas terras e município e as boas lembranças e exemplo de bom pai, honestidade, humildade e caráter faz -nos esposa, filhos, netos e bisnetos solicitar aos Excelentíssimos vereadores

desta honrosa casa Legislativa do Município de Sarzedo o reconhecimento à essa justa homenagem que nossa família deseja de eterniza-lo para sempre em nossas memórias e na memória de todos aqueles que tiveram o prazer de conhece-lo.

"Homenageá-lo" com o seu nome na rua que contorna o seu imóvel Fazenda Lambari com seu nome, Vicente Ferreira da Rocha. Rua essa que se faz continuidade do entroncamento com a rua Turíbio (sobrenome do Turíbio). Fazenda lambari.

Na certeza do reconhecimento dessa justa homenagem por essa casa legistiva desde já agradecemos!

Família.

Ferreira Rocha

Jorge José Campos, nascido e criado em Bom Jardim no bairro Lambari aos 23 de abril de 1940, casado com Diva Pereira Campos, desta relação nasceram 6 filhos. Teve como profissão: a Agricultura e criação de animais, dos quais tirava sustento para sua família sempre com a Fé voltada para as questões religiosas, era participante efetivo da folia de reis de São Sebastião.

Era um homem que sempre teve uma vida humilde, em que a família vinha em primeiro lugar, era amado por todos e homem de caráter exemplar.

Antônio Pinheiro Campos, nascido e criado em Bom jardim bairro no dia 14 de agosto de 1927, casado com Ilda Moreira Campos e desta relação tiveram 12 filhos. Homem mito trabalhador, que durante toda sua vida se dedicou a agricultura, tinha uma personalidade forte, homem de determinação e franqueza. Tinha uma característica por ser um homem muito simples e agradável a maioria das pessoas que ali moravam eram seus afilhados. Era muito religioso e tinha como devocional Nossa Senhora da Conceição, em quem depositava sua fé na esperança e cuidado com sua família, parentes e amigos.

Turíbio Ferreira Campos nascido no bairro Engenho Seco em Sarzedo, no ano de 1884, filho de portugueses casou se com a senhora Maria Carlota da Conceição e desta relação tiveram 14 filhos, era um homem muito querido por todos inclusive pelos seus empregados que eram tratados como se fossem da família. Era um homem de personalidade forte mais de um imenso coração, ajudava as pessoas mais necessitadas e ensinava seus filhos que sempre deveriam ajudar as pessoas mais necessitadas além dessas características teve um papel muito importante na sociedade, fez a doação de um terreno e ajudou a construir o cemitério do bairro Bom Jardim fez a doação também de outro terreno para a construção da escola no mesmo bairro. Em 1922 reformou a igreja de São Sebastião e também fez a reforma do salão dos vicentinos. Ate a presente data, o seu nome e tratado de forma saudosa por todos aqueles que participaram ou tiveram contato no decorre de sua caminhada.

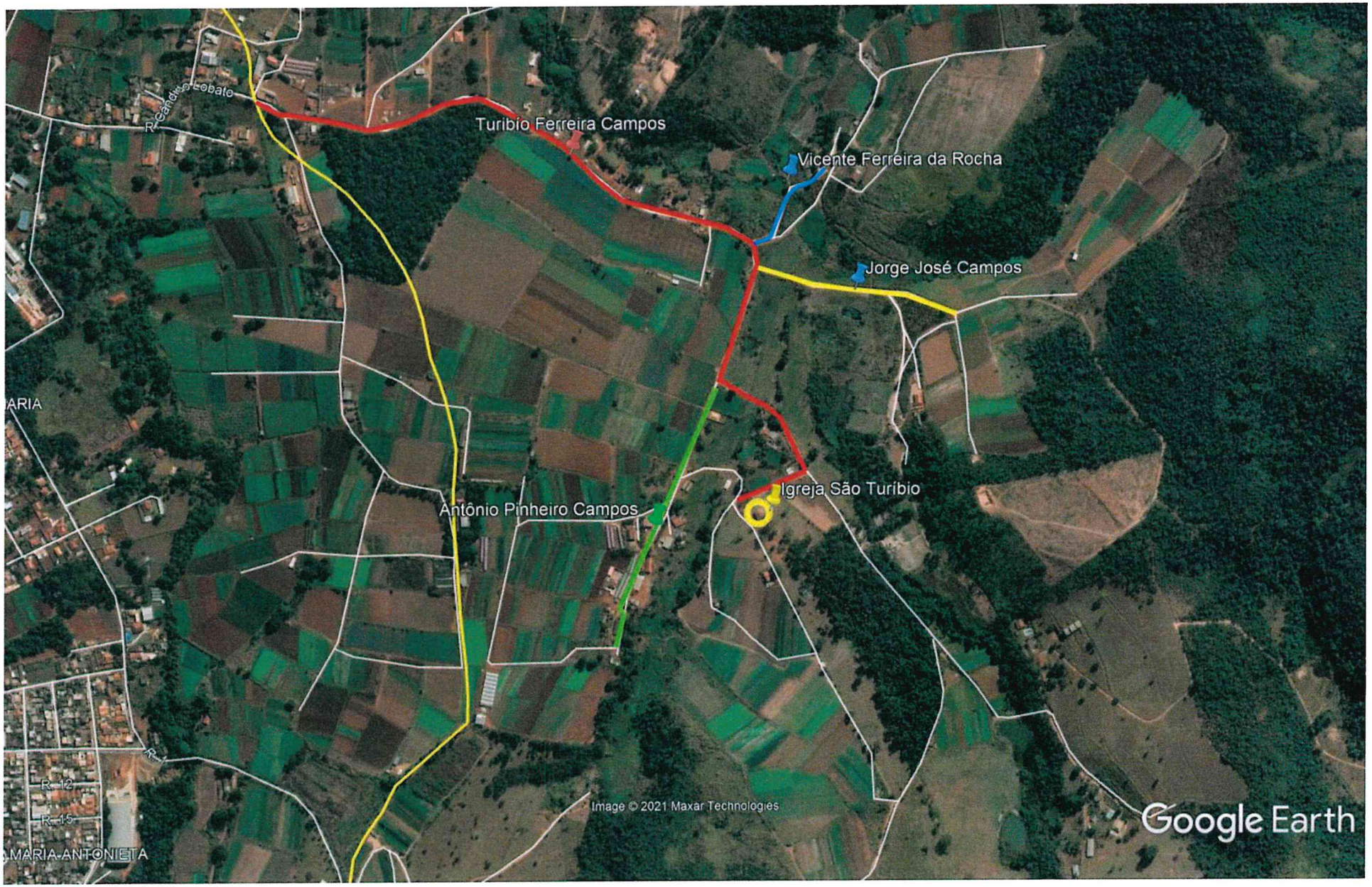
Turibio Ferreira Campos
Vicente Ferreira da Rocha
Jorge José Campos
Igreja São Turibio
Antônio Pinheiro Campos
Image © 2021 Maxar Technologies
Google Earth
MARIA-ANTONIETA

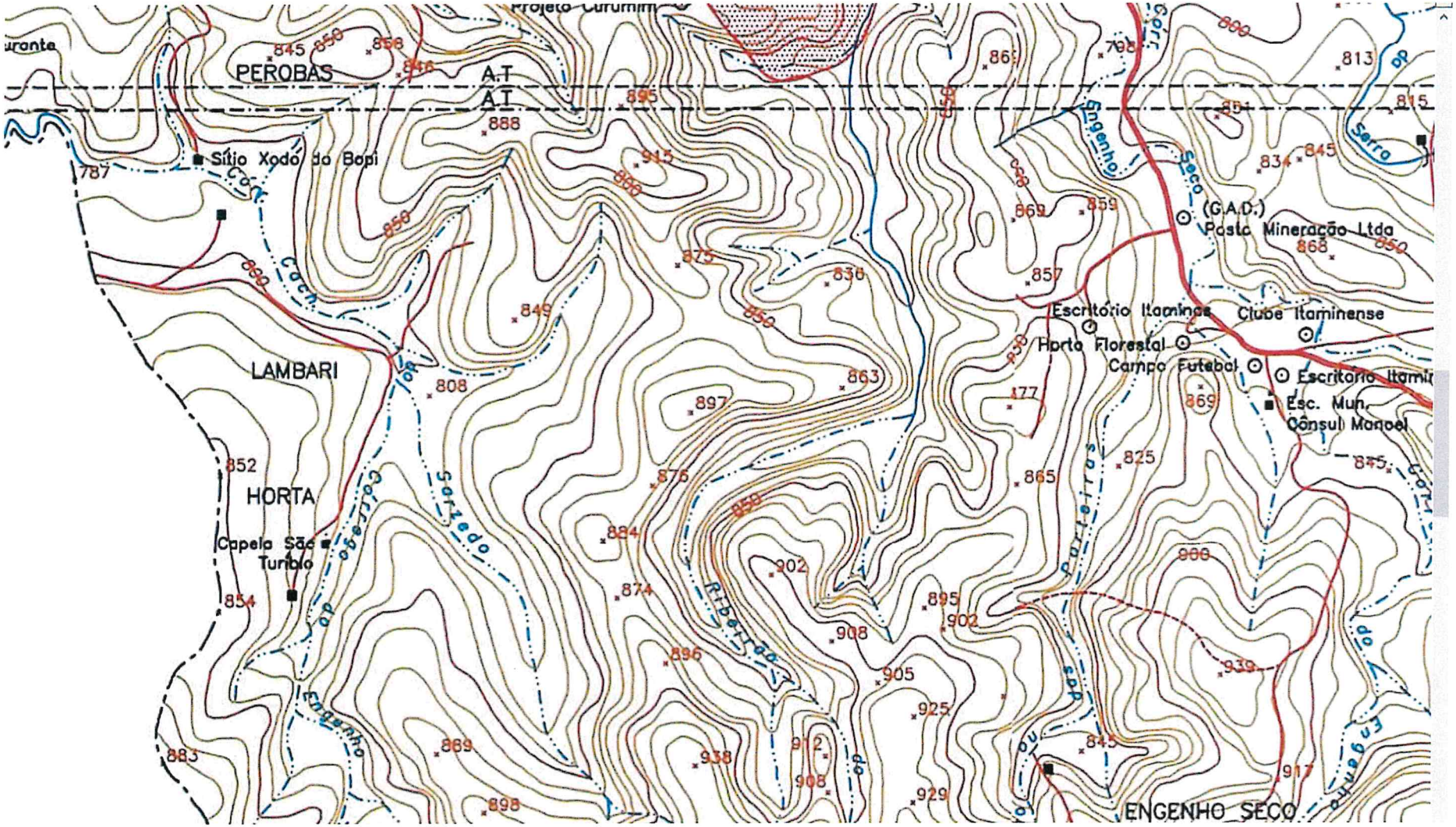

Projeto Curumim
PEROBAS
A.T
A.T
Sítio Xodó do Bopi
LAMBARI
HORTA
Capela São Turíbio
(G.A.D.)
Posto Mineração Ltda
Escritório Itaminas
Horta Florestal
Campo Futebol
Clube Itaminense
Escritório Itamin
Esc. Mun.
Cônsul Manoel
ENGENHO SECO
Engenho Seco
Serra
Sorzedo
Ribeirão
Parteiras
Córrego do Engenho

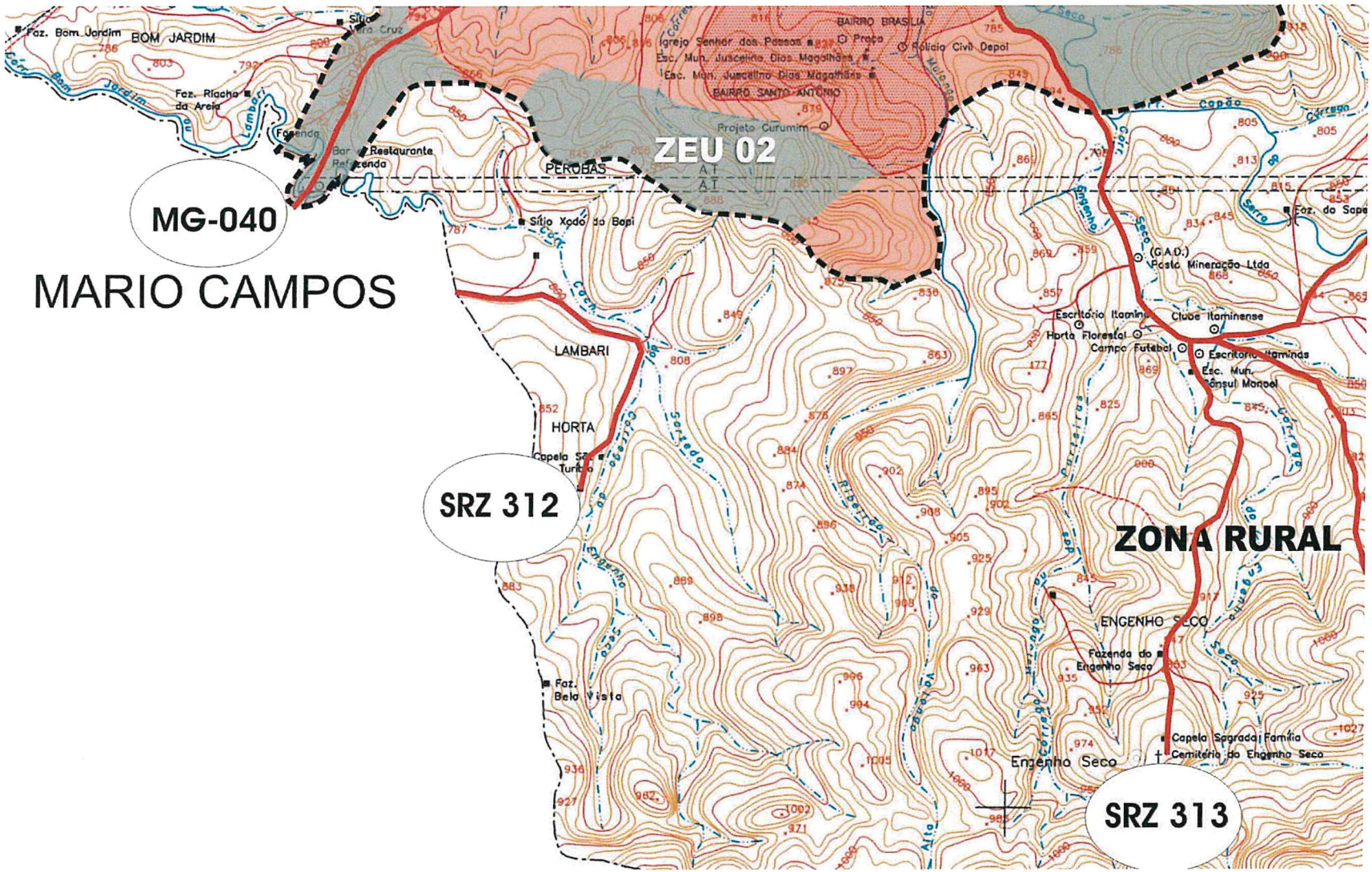
MG-040
MARIO CAMPOS
ZEU 02
SRZ 312
SRZ 313
ZONA RURAL
BOM JARDIM
Faz. Bom Jardim
Faz. Riacho da Areia
Fazenda
Bar e Restaurante Fazenda
PEROBAS
Sítio Xodó do Bopi
LAMBARI
HORTA
Capela Sr. Trindade
Faz. Bela Vista
BAIRRO BRASILIA
Praça
Polícia Civil Depol
Igreja Senhor dos Passos
Esc. Mun. Juscelino Dias Magalhães
BAIRRO SANTO ANTÔNIO
Projeto Curumim
(G.A.D.) Posto Mineração Ltda
Escritório Itaminas
Clube Itaminense
Horta Florestal
Campo Futebol
Esc. Mun. Cônsul Manoel
ENGENHO SECO
Fazenda do Engenho Seco
Capela Sagrada Família
Cemitério do Engenho Seco
Engenho Seco
Faz. do Sapé

MAPA URBANO MUNICIPAL

ANEXO II

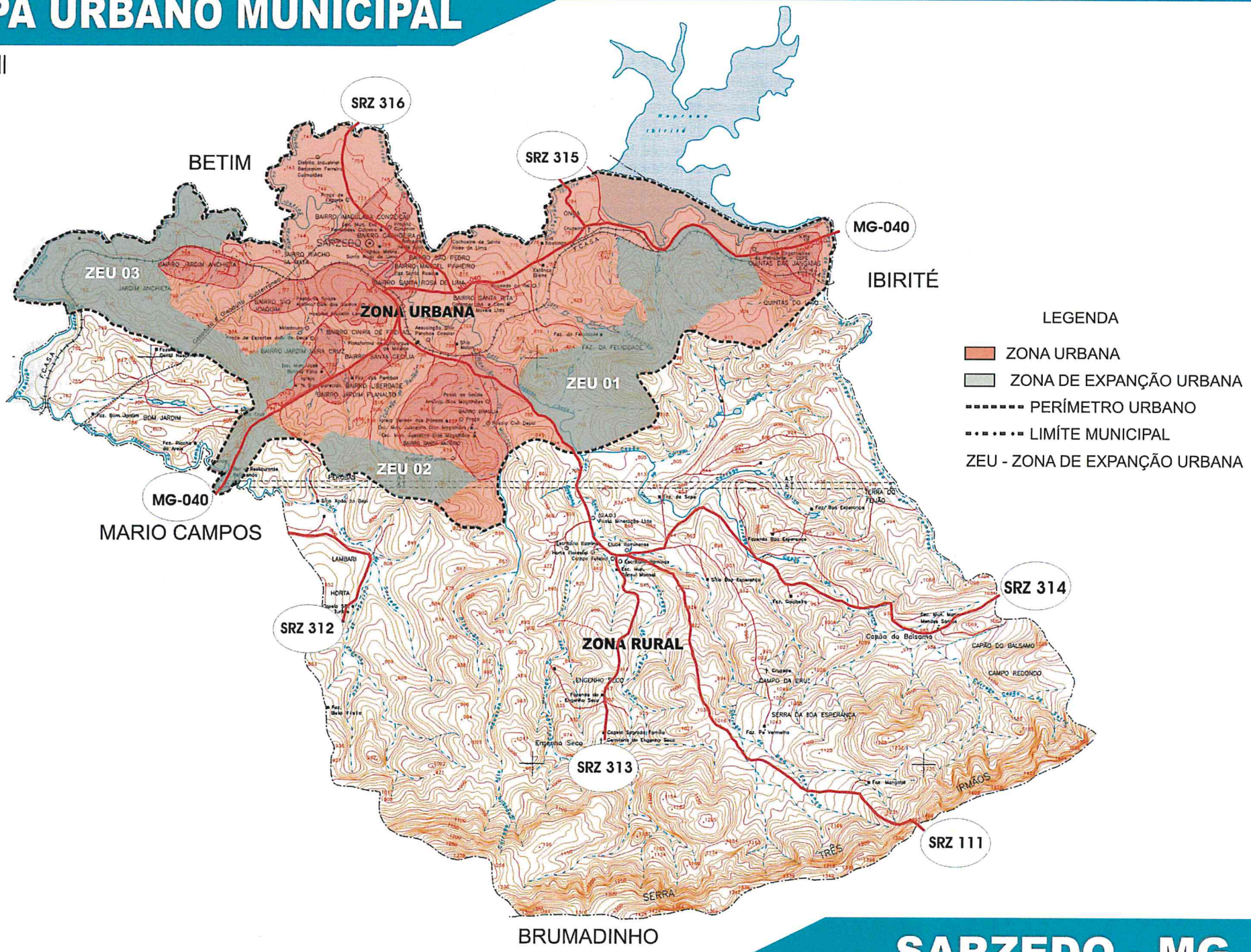

SARZEDO - MG


Turibío Ferreira Campos
Vicente Ferreira da Rocha
Jorge José Campos
Igreja São Turíbio
Capela São Turíbio
Antônio Pinheiro Campos
Google Earth
Image © 2021 Maxar Technologies