Proc. nº 165/90
fls. 002

CÂMARA MUNICIPAL DE OURO PRETO DO OESTE
SEÇÃO DE PROTOCOLO
RECEBIDO: 26/11/90
HORAS: 5:00hs.
CHEFE

Prefeitura do Município de Ouro Preto do Oeste-RO
GABINETE DA PREFEITA

LEI Nº 285 DE 23 DE NOVEMBRO DE 1.990

"AUTORIZA A PREFEITA MUNICIPAL A DOAR ÁREA DE TERRAS URBANAS AO PODER JUDICIÁRIO."

A Prefeita do Município de Ouro Preto do Oeste,

Faço saber que a Câmara Municipal aprovou e eu sanciono a seguinte Lei:

Art. 1º- Fica a Prefeita do Município de Ouro Preto do Oeste autorizada a Doar ao Poder Judiciário área de Terras Urbanas com as seguintes especificações:

I - Lote 682 da Quadra 88 do Setor 02, medindo 140X 40 metros, totalizando 5.600 m^2 aproximadamente, localizado à Av. XV de Novembro com Rua Café Filho, onde funciona as instalações do Forum da Comarca do Município de Ouro Preto do Oeste;

II- Lote 75 da Quadra 89 do Setor 02, medindo 15,36 mt de frente, 35,70 mt lado direito, 34,83mt lado esquerdo e 16,02 de fundo, totalizando uma área 552,86m^2, localizado á Rua dos Seringueiros, onde, tem a finalidade de residência oficial de Juiz.

Art. 2º - A Área descrita no item I não poderá ter destinação diferente, será exclusiva para funcionamento do Poder Judiciário, com as finalidades específicas, não podendo descaracterizar a Praça dos Três Poderes, criada pela Lei nº 46/84.

Art. 3º - A área de funcionamentodo Forum, não poderá ser murada ou cercada, sua divisão de limite poderá ser feito por árvores, em conformidade com a Lei Parcelamento e

CÂMARA MUNICIPAL DE
OURO PRETO DO OESTE
SEÇÃO DE PROTOCOLO
RECEBIDO EM 26/11/90
HORAS 5:00 hs.
CHEFE

Prefeitura do Município de Ouro Preto do Oeste-RO

GABINETE DA PREFEITA

PROC. Nº 465/90
Fls. 003

LEI Nº 285

Fl.02.

uso do Solo Urbano do Município.

Art. 4º - Integram a presente, o memorial descritivo e a planta das áreas doadas.

Art. 5º - Está Lei entrará em vigor na data de sua publicação, revogadas as disposições em contrário.

JOSELITA ARAÚJO DE OLIVEIRA
PREFEITA MUNICIPAL

Prefeitura do Município de Ouro Preto do Oeste

Secretaria Municipal de Planejamento e Coordenação

Departamentos de Assuntos Fundiários

MEMORIAL DESCRITIVO

CÂMARA MUNICIPAL DE OURO PRETO DO OESTE
SEÇÃO DE PROTOCOLO
RECEBIDO EM 26 / 9 / 90
HORAS 5:00
CHEFE

ESTADO: RONDONIA MUNICÍPIO: OURO PRETO DO OESTE

LOCALIZAÇÃO DO IMÓVEL: Rua dos Seringueiros

SETOR: 02 QUADRA: 89 LOTE 75

INSTRUMENTO: Teodolito Repedidor Pentax TH-20 D Nº 622995 e Kern, modelo DKM 1 Nº 230864

MÉTODO EMPREGADO: Poligonométrico a Trena

Proc. n.º 469/90
fls. 004

SKALA TOPOGRAFIA LTDA,
Rua do Bosque Nº 271 - Fone 481-2928 CEP 78928 - Ouro Preto do Oeste RO.

OBJETO

LIMITES E CONFRONTAÇÕES

NORTE: Lote 120 e Rua dos Seringueiros

SUL: Lote 60 e Rua Projetada

LESTE: Rua dos Seringueiros e Lote 60

OESTE: Rua Projetada e Lote 120

DADOS DO TERRENO

LADOS	Comprimento (M)	Azimute	Observações
Frente	15,36 m		Rua dos Seringueiros
L. Direito	35,70 m		Lote 60
L. Esquerdo	34,83 m		Lote 120
Fundo	16,02 m		rua Projetada

Data 23/10/89. Área 552,86 m² Perímetro: 101,91 m

SKALA Topografia Ltda

Wanderley Rosa Alves
ENG.º AGRIMENSOR - CREA 101.331/D

Diogenes de Souza
Dir. Div. D. P. P. U.
Dec. 1937 de 17-02-89

CÂMARA MUNICIPAL DE OURO PRETO DO OESTE
SEÇÃO DE PROTOCOLO
RECEBIDO EM 26/11/90
HORAS 5:00 hs.
CHEFE

PLANTA DA QUADRA 89 ESC. 1:2.000

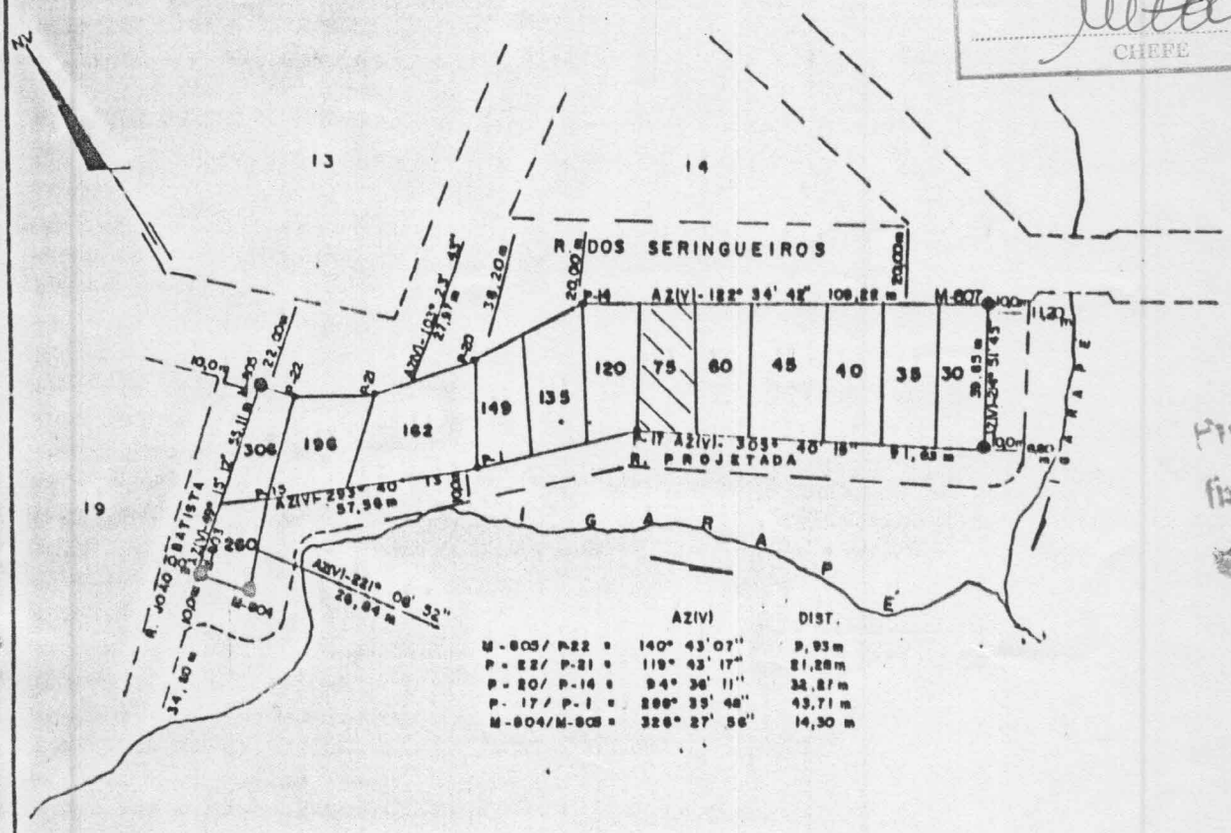

PROC. N.º 465/90
fls. 005

PLANTA DO LOTE 75 ESC. 1:1000

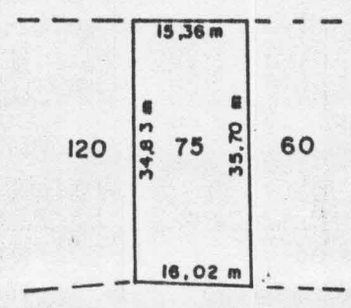

PREFEITURA DO MUNICÍPIO DE OURO PRETO DO OESTE

SECRETARIA MUNICIPAL DE PLANEJAMENTO E COORDENAÇÃO
DEPARTAMENTO DE ASSUNTOS FUNDIÁRIOS

SKALA TOPOGRAFIA LTDA
RUA CAFE FILHO, Nº 212 - TEL. 46! 2928 - OURO PRETO DO OESTE - RO

MUNICÍPIO: OURO PRETO DO OESTE	Q. 89	S. 02	L. 75	ESTADO DE RONDÔNIA
DESENHADO EM 23/10/1989 POR: CÉZER LUIZ		ÁREA: 552,86 m²	PERÍMETRO: 101,91 m	

RESP. TÉCNICO: Vanderlei Rosa Alves
ENG.º AGRIMENSOR - CREA 101.331/D

CONFERE:

VISTO: Liogenes de Souza
Dir. Div, D. P. P. U.
Dec. 1037 de 17-02-89

PREFEITURA DO MUNICÍPIO DE OURO PRETO DO OESTE

Secretaria Municipal de Planejamento e Coordenação

Proc. n.º 465/90
fls. 006

MEMORIAL DESCRITIVO

Estado de Rondônia **Município: Curo Preto do Oeste**

Localização do Imóvel:

Setor: 02 **Quadra:** 88 **Lote:** 682

Instrumento: TEODOLITO REPETIDOR PENTAX TH-20 Nº 622995

Método Empregado: POLIGONOMÉTRICO A TRENA

Objeto

LIMITES E CONFRONTAÇÕES

Norte: AV.XV.de NOVEMBRO e RUA CAFÉ FILHO

Sul: COM o LOTE 340 e 540

Leste: RUA CAFÉ FILHO e LOTE 340

Oeste: COM o LOTE 540 e AV.XV DE NOVEMBRO

CÂMARA MUNICIPAL DE OURO PRETO DO OESTE
SEÇÃO DE PROTOCOLO
RECEBIDO EM: 26/11/90
HORAS: 5:00 hs.
CHEFE

DADOS DO TERRENO

Lados	Comprimento (M)	Azimute	Observações
Frente	40,00		AV. XV de NOVEMBRO
L. Direito	140,00		
L. Esquerdo	140,00		
Fundo	40,00		

Data: 11.10.90	**Área:** 5.600,00 M^2	**Perimetro:** 360,00 M^2
EXECUTADO PELA SKALA TOPOGRAFIA LTDA.		*Francisco Carlos R. Trigueiro* Dir. Dept.º Municipal de Infra Estrutura Dec. 2.335 de 27-04-90

465/90

Proc. n.º
fls. 007

PLANTA DA QUADRA: 88 ESCALA: 1:2.000

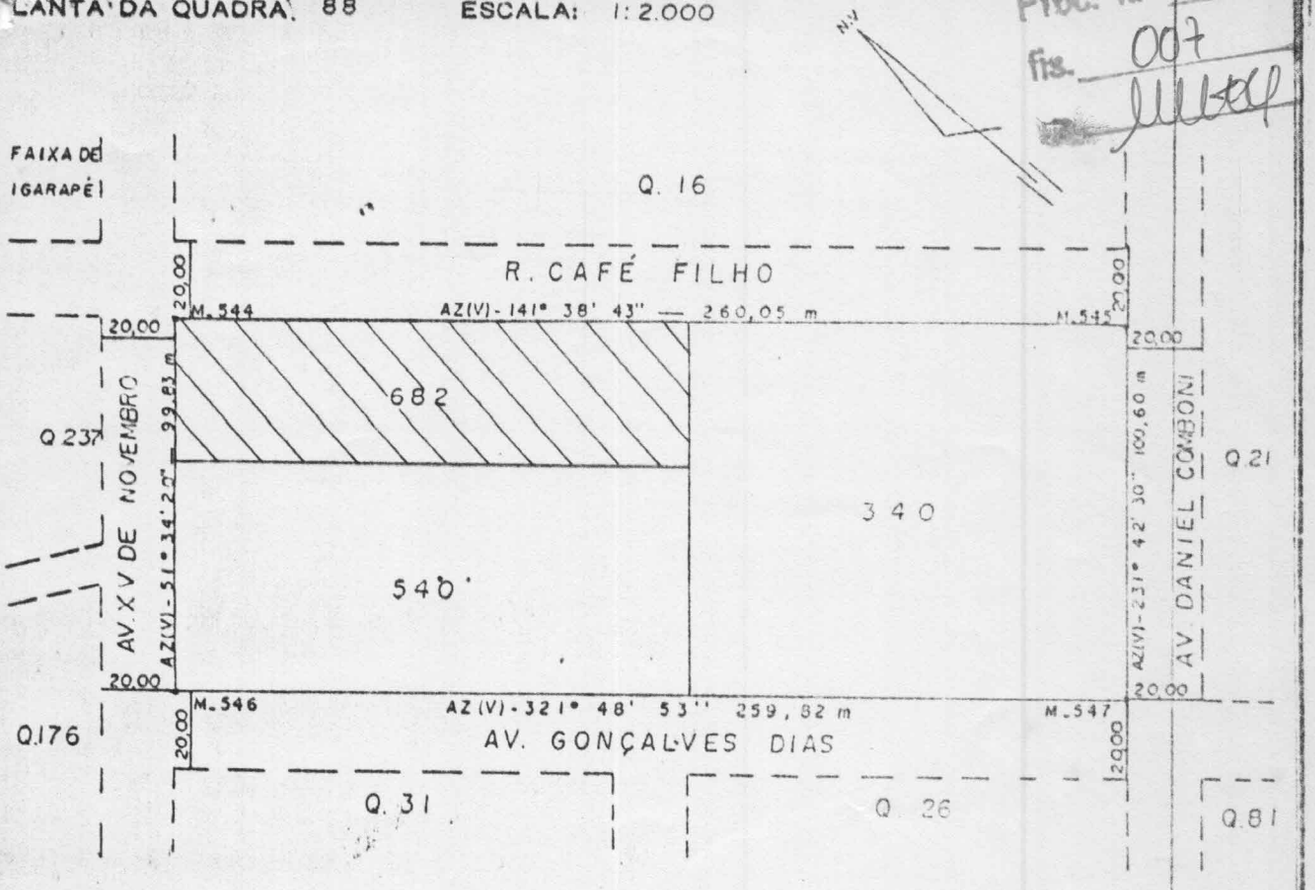

PLANTA DO LOTE URBANO: 682 ESCALA: 1:2.000



CÂMARA MUNICIPAL DE OURO PRETO DO OESTE
SEÇÃO DE PROTOCOLO
RECEBIDO EM 26/11/90
HORAS 5:00 hs.
CHEFE

PERIM. 360,00 m

Prefeitura do Município de Ouro Preto do Oeste

Secretaria Municipal de Planejamento e Coordenação

SETOR: 02 QUADRA: 88 LOTE: 682 | OURO PRETO DO OESTE - RONDÔNIA

DESENHADO EM: 10 / 10 / 19 90, POR: CÉZER LUIZ | ÁREA: 5.600,00 M2

LEVANTAMENTO FEITO POR: | VISTO:

Francisco Carlos R. Trigueiro
Djr. Dept.º Municipal de Infra Estrutura
Dec. 2.335 de 27-04-90

Câmara Municipal de Ouro Preto do Oeste
PROTOCOLO
26/11/90 N.: 465/90
RESPONSAVEL

Proc. n.º 465/90
fls. 008

AO EXMº SR.

PRESIDENTE DA CÂMARA MUNICIPAL DE OURO PRETO DO OESTE - RO.

SEGUE O PRESENTE PROCESSO PARA PROVIDÊNCIAS NECESSÁRIAS:

EM, 26-11-90

Ao Assessor Jurídico,
Segue o presente processo para conhecimento e providências.
Em, 27/11/90

Ana Maria [illegible]
Chefe Seção C[illegible]
Port. Nº 092/CMOPO/90

À Seção Legislativa
Conferir com o Projeto e após arquivar. -
Em 27/NOV/90. -

José Martins dos Anjos
Assessor - Jurídico
CMOPO/RO