LEI COMPLEMENTAR N.º 92/2024

Altera a Lei Complementar Municipal nº 43/2021.

O PREFEITO DO MUNICÍPIO DE LUIZ ALVES, Estado de Santa Catarina, no uso das atribuições legais, FAZ SABER que a Câmara Municipal de Vereadores aprovou e ele sanciona a seguinte Lei Complementar:

Art. 1º O Apêndice A da Lei Complementar n.° 43/2021 passa a vigorar na forma do anexo "Apêndice A - Mapa do Perímetro Urbano" desta Lei.

Art. 2º O Apêndice B da Lei Complementar n.° 43/2021 passa a vigorar na forma do anexo "Apêndice B - Mapa do Perímetro de Bairros" desta Lei.

Art. 3º Fica alterado o artigo 2° e o artigo 8°, que passam a vigorar com a seguinte redação:

Art. 2º O limite do perímetro urbano do Município de Luiz Alves, com área total de 22.571.714,49 m² e perímetro total 98.622,75 m, possui a seguinte descrição: AO NORTE: Inicia-se a descrição deste perímetro no vértice 1, de coordenadas N 7.047.974,58m e E 709.767,26m; deste, segue confrontando com LOCALIDADE BRAÇO ELZA, com os seguintes azimutes e distâncias: 101°08'55" e 18,10 m até o vértice 2, de coordenadas N 7.047.971,08m e E 709.785,02m; 137°19'28" e 23,01 m até o vértice 3, de coordenadas N 7.047.954,16m e E 709.800,62m; 108°13'06" e 16,73 m até o vértice 4, de coordenadas N 7.047.948,93m e E 709.816,51m; 74°47'52" e 54,11 m até o vértice 5, de coordenadas N 7.047.963,12m e E 709.868,73m; 204°09'51" e 47,61 m até o vértice 6, de coordenadas N 7.047.919,68m e E 709.849,24m; 227°08'01" e 26,21 m até o vértice 7, de coordenadas N 7.047.901,85m e E 709.830,03m; 194°41'47" e 45,05 m até o vértice 8, de coordenadas N 7.047.858,27m e E 709.818,60m; 214°21'20" e 46,09 m até o vértice 9, de coordenadas N 7.047.820,22m e E 709.792,59m; 181°01'39" e 46,29 m até o vértice 10, de coordenadas N 7.047.773,94m e E 709.791,76m; 141°42'03" e 57,33 m até o vértice 11, de coordenadas N 7.047.728,95m e E 709.827,29m; 173°03'46" e 7,95 m até o vértice 12, de coordenadas N 7.047.721,06m e E 709.828,25m; 213°13'35" e 74,72 m até o vértice 13, de coordenadas N 7.047.658,56m e E 709.787,31m; 221°19'31" e 55,28 m até o vértice 14, de coordenadas N 7.047.617,05m e E 709.750,81m; 174°52'58" e 8,74 m até o

vértice 15, de coordenadas N 7.047.608,34m e E 709.751,59m; 131°52'31" e 57,47 m até o vértice 16, de coordenadas N 7.047.569,98m e E 709.794,38m; 149°07'12" e 32,87 m até o vértice 17, de coordenadas N 7.047.541,77m e E 709.811,25m; 164°48'30" e 19,00 m até o vértice 18, de coordenadas N 7.047.523,43m e E 709.816,23m; 184°03'24" e 24,03 m até o vértice 19, de coordenadas N 7.047.499,46m e E 709.814,53m; 240°59'18" e 27,24 m até o vértice 20, de coordenadas N 7.047.486,25m e E 709.790,71m; 269°13'22" e 42,76 m até o vértice 21, de coordenadas N 7.047.485,67m e E 709.747,95m; 220°38'46" e 40,24 m até o vértice 22, de coordenadas N 7.047.455,14m e E 709.721,74m; 259°59'51" e 49,34 m até o vértice 23, de coordenadas N 7.047.446,57m e E 709.673,15m; 234°05'11" e 12,22 m até o vértice 24, de coordenadas N 7.047.439,40m e E 709.663,25m; 184°22'05" e 14,31 m até o vértice 25, de coordenadas N 7.047.425,13m e E 709.662,16m; 150°12'06" e 45,20 m até o vértice 26, de coordenadas N 7.047.385,91m e E 709.684,62m; 206°23'31" e 13,32 m até o vértice 27, de coordenadas N 7.047.373,98m e E 709.678,70m; 178°25'35" e 18,94 m até o vértice 28, de coordenadas N 7.047.355,05m e E 709.679,22m; 234°00'50" e 22,43 m até o vértice 29, de coordenadas N 7.047.341,87m e E 709.661,07m; 250°45'41" e 39,45 m até o vértice 30, de coordenadas N 7.047.328,87m e E 709.623,82m; 226°49'44" e 23,71 m até o vértice 31, de coordenadas N 7.047.312,65m e E 709.606,53m; 151°26'29" e 6,17 m até o vértice 32, de coordenadas N 7.047.307,23m e E 709.609,48m; 113°31'43" e 31,24 m até o vértice 33, de coordenadas N 7.047.294,76m e E 709.638,12m; 140°09'01" e 14,97 m até o vértice 34, de coordenadas N 7.047.283,27m e E 709.647,71m; 179°04'29" e 49,54 m até o vértice 35, de coordenadas N 7.047.233,74m e E 709.648,51m; 93°12'59" e 30,48 m até o vértice 36, de coordenadas N 7.047.232,03m e E 709.678,94m; 77°12'58" e 84,33 m até o vértice 37, de coordenadas N 7.047.250,69m e E 709.761,18m; 57°18'07" e 116,16 m até o vértice 38, de coordenadas N 7.047.313,44m e E 709.858,93m; 71°23'23" e 14,48 m até o vértice 39, de coordenadas N 7.047.318,06m e E 709.872,65m; 38°46'17" e 17,66 m até o vértice 40, de coordenadas N 7.047.331,83m e E 709.883,71m; 67°26'06" e 12,82 m até o vértice 41, de coordenadas N 7.047.336,75m e E 709.895,55m;

141°13'04" e 3,66 m até o vértice 42, de coordenadas N 7.047.333,90m e E 709.897,84m; 184°17'20" e 120,35 m até o vértice 43, de coordenadas N 7.047.213,89m e E 709.888,84m; 172°36'38" e 18,27 m até o vértice 44, de coordenadas N 7.047.195,77m e E 709.891,19m; 147°42'58" e 37,07 m até o vértice 45, de coordenadas N 7.047.164,43m e E 709.910,99m; 184°01'27" e 27,22 m até o vértice 46, de coordenadas N 7.047.137,28m e E 709.909,08m; 199°32'55" e 45,07 m até o vértice 47, de coordenadas N 7.047.094,81m e E 709.894,00m; 179°00'24" e 72,10 m até o vértice 48, de coordenadas N 7.047.022,72m e E 709.895,25m; 212°03'36" e 18,91 m até o vértice 49, de coordenadas N 7.047.006,69m e E 709.885,21m; 241°04'02" e 66,25 m até o vértice 50, de coordenadas N 7.046.974,64m e E 709.827,23m; 217°28'58" e 11,40 m até o vértice 51, de coordenadas N 7.046.965,59m e E 709.820,29m; 196°02'13" e 66,28 m até o vértice 52, de coordenadas N 7.046.901,89m e E 709.801,98m; 232°56'08" e 47,12 m até o vértice 53, de coordenadas N 7.046.873,49m e E 709.764,38m; 221°09'55" e 26,22 m até o vértice 54, de coordenadas N 7.046.853,75m e E 709.747,12m; 198°35'59" e 48,41 m até o vértice 55, de coordenadas N 7.046.807,87m e E 709.731,68m; 182°13'06" e 18,34 m até o vértice 56, de coordenadas N 7.046.789,54m e E 709.730,97m; 138°36'18" e 25,53 m até o vértice 57, de coordenadas N 7.046.770,39m e E 709.747,85m; 106°40'42" e 18,26 m até o vértice 58, de coordenadas N 7.046.765,15m e E 709.765,34m; 87°06'08" e 56,77 m até o vértice 59, de coordenadas N 7.046.768,02m e E 709.822,04m; 106°06'48" e 14,99 m até o vértice 60, de coordenadas N 7.046.763,86m e E 709.836,44m; 231°13'08" e 47,26 m até o vértice 61, de coordenadas N 7.046.734,26m e E 709.799,60m; 223°41'04" e 65,91 m até o vértice 62, de coordenadas N 7.046.686,60m e E 709.754,08m; 307°15'10" e 45,79 m até o vértice 63, de coordenadas N 7.046.714,32m e E 709.717,63m; 248°59'09" e 40,41 m até o vértice 64, de coordenadas N 7.046.699,83m e E 709.679,91m; 264°41'52" e 21,64 m até o vértice 65, de coordenadas N 7.046.697,83m e E 709.658,36m; 288°54'07" e 61,71 m até o vértice 66, de coordenadas N 7.046.717,82m e E 709.599,98m; 271°33'09" e 21,41 m até o vértice 67, de coordenadas N 7.046.718,40m e E 709.578,58m; 238°50'13" e 18,24 m até o vértice 68, de coordenadas N

7.046.708,96m e E 709.562,97m; 222°43'28" e 60,19 m até o vértice 69, de coordenadas N 7.046.664,74m e E 709.522,13m; 232°06'12" e 37,05 m até o vértice 70, de coordenadas N 7.046.641,98m e E 709.492,89m; 221°09'16" e 49,77 m até o vértice 71, de coordenadas N 7.046.604,51m e E 709.460,14m; 252°51'33" e 8,82 m até o vértice 72, de coordenadas N 7.046.601,91m e E 709.451,71m; 293°54'10" e 16,56 m até o vértice 73, de coordenadas N 7.046.608,62m e E 709.436,57m; 329°55'32" e 22,65 m até o vértice 74, de coordenadas N 7.046.628,22m e E 709.425,22m; 291°17'25" e 8,95 m até o vértice 75, de coordenadas N 7.046.631,47m e E 709.416,88m; 247°49'16" e 12,40 m até o vértice 76, de coordenadas N 7.046.626,79m e E 709.405,40m; 211°21'02" e 21,33 m até o vértice 77, de coordenadas N 7.046.608,57m e E 709.394,30m; 193°57'28" e 24,83 m até o vértice 78, de coordenadas N 7.046.584,47m e E 709.388,31m; 172°52'13" e 46,17 m até o vértice 79, de coordenadas N 7.046.538,66m e E 709.394,04m; 160°08'10" e 78,49 m até o vértice 80, de coordenadas N 7.046.464,84m e E 709.420,71m; 207°56'16" e 30,80 m até o vértice 81, de coordenadas N 7.046.437,63m e E 709.406,28m; 219°30'18" e 56,86 m até o vértice 82, de coordenadas N 7.046.393,76m e E 709.370,11m; 203°44'32" e 47,04 m até o vértice 83, de coordenadas N 7.046.350,70m e E 709.351,17m; 189°36'23" e 43,80 m até o vértice 84, de coordenadas N 7.046.307,51m e E 709.343,86m; 173°05'06" e 23,34 m até o vértice 85, de coordenadas N 7.046.284,34m e E 709.346,67m; 158°45'23" e 51,69 m até o vértice 86, de coordenadas N 7.046.236,16m e E 709.365,40m; 242°06'28" e 24,13 m até o vértice 87, de coordenadas N 7.046.224,87m e E 709.344,07m; 223°49'09" e 21,27 m até o vértice 88, de coordenadas N 7.046.209,52m e E 709.329,34m; 181°51'57" e 45,45 m até o vértice 89, de coordenadas N 7.046.164,09m e E 709.327,86m; 224°49'16" e 33,99 m até o vértice 90, de coordenadas N 7.046.139,98m e E 709.303,90m; 205°20'34" e 32,29 m até o vértice 91, de coordenadas N 7.046.110,80m e E 709.290,08m; 256°48'06" e 49,10 m até o vértice 92, de coordenadas N 7.046.099,59m e E 709.242,28m; 232°36'53" e 42,90 m até o vértice 93, de coordenadas N 7.046.073,54m e E 709.208,19m; 185°28'50" e 21,57 m até o vértice 94, de coordenadas N 7.046.052,07m e E 709.206,13m; 165°00'40" e 35,88 m até o

vértice 95, de coordenadas N 7.046.017,41m e E 709.215,41m; 175°24'23" e 46,20 m até o vértice 96, de coordenadas N 7.045.971,36m e E 709.219,11m; 203°17'27" e 51,44 m até o vértice 97, de coordenadas N 7.045.924,11m e E 709.198,77m; 196°16'17" e 95,15 m até o vértice 98, de coordenadas N 7.045.832,77m e E 709.172,11m; 216°29'37" e 32,89 m até o vértice 99, de coordenadas N 7.045.806,33m e E 709.152,55m; 236°36'33" e 23,37 m até o vértice 100, de coordenadas N 7.045.793,47m e E 709.133,04m; 247°59'38" e 59,25 m até o vértice 101, de coordenadas N 7.045.771,27m e E 709.078,11m; 239°02'20" e 36,82 m até o vértice 102, de coordenadas N 7.045.752,33m e E 709.046,54m; 209°47'12" e 44,08 m até o vértice 103, de coordenadas N 7.045.714,07m e E 709.024,64m; 171°31'32" e 21,65 m até o vértice 104, de coordenadas N 7.045.692,66m e E 709.027,83m; 152°33'45" e 40,24 m até o vértice 105, de coordenadas N 7.045.656,95m e E 709.046,37m; 98°11'26" e 33,48 m até o vértice 106, de coordenadas N 7.045.652,18m e E 709.079,51m; 76°23'40" e 84,85 m até o vértice 107, de coordenadas N 7.045.672,14m e E 709.161,98m; 164°58'06" e 8,10 m até o vértice 108, de coordenadas N 7.045.664,32m e E 709.164,08m; 209°29'17" e 97,43 m até o vértice 109, de coordenadas N 7.045.579,51m e E 709.116,12m; deste, segue confrontando com LOCALIDADE BRAÇO CUNHA, com os seguintes azimutes e distâncias: 266°58'16" e 174,68 m até o vértice 110, de coordenadas N 7.045.570,28m e E 708.941,68m; 99°52'55" e 51,39 m até o vértice 111, de coordenadas N 7.045.561,46m e E 708.992,31m; 196°30'46" e 61,18 m até o vértice 112, de coordenadas N 7.045.502,80m e E 708.974,92m; 175°45'15" e 181,80 m até o vértice 113, de coordenadas N 7.045.321,50m e E 708.988,38m; deste, segue confrontando com LOCALIDADE BRAÇO ELZA, com os seguintes azimutes e distâncias: 265°41'20" e 56,67 m até o vértice 114, de coordenadas N 7.045.317,24m e E 708.931,87m; 277°30'22" e 38,96 m até o vértice 115, de coordenadas N 7.045.322,33m e E 708.893,24m; 259°01'43" e 21,91 m até o vértice 116, de coordenadas N 7.045.318,16m e E 708.871,73m; 222°16'54" e 33,84 m até o vértice 117, de coordenadas N 7.045.293,12m e E 708.848,96m; 204°44'39" e 66,15 m até o vértice 118, de coordenadas N 7.045.233,04m e E 708.821,27m; 222°10'43" e 71,83 m até o vértice 119, de

coordenadas N 7.045.179,81m e E 708.773,04m; 210°33'13" e 22,76 m até o vértice 120, de coordenadas N 7.045.160,21m e E 708.761,47m; 193°02'08" e 18,89 m até o vértice 121, de coordenadas N 7.045.141,81m e E 708.757,21m; 159°31'51" e 18,53 m até o vértice 122, de coordenadas N 7.045.124,45m e E 708.763,69m; 144°43'33" e 37,42 m até o vértice 123, de coordenadas N 7.045.093,90m e E 708.785,30m; 153°37'01" e 111,17 m até o vértice 124, de coordenadas N 7.044.994,31m e E 708.834,70m; 121°45'31" e 76,28 m até o vértice 125, de coordenadas N 7.044.954,16m e E 708.899,56m; 137°12'48" e 20,51 m até o vértice 126, de coordenadas N 7.044.939,11m e E 708.913,49m; 105°20'49" e 57,47 m até o vértice 127, de coordenadas N 7.044.923,90m e E 708.968,91m; 229°29'22" e 21,23 m até o vértice 128, de coordenadas N 7.044.910,11m e E 708.952,77m; 188°23'09" e 9,19 m até o vértice 129, de coordenadas N 7.044.901,02m e E 708.951,43m; 125°09'13" e 136,70 m até o vértice 130, de coordenadas N 7.044.822,31m e E 709.063,20m; 172°35'31" e 20,09 m até o vértice 131, de coordenadas N 7.044.802,39m e E 709.065,79m; 159°36'10" e 29,55 m até o vértice 132, de coordenadas N 7.044.774,69m e E 709.076,09m; 123°32'54" e 20,19 m até o vértice 133, de coordenadas N 7.044.763,53m e E 709.092,92m; 106°33'53" e 62,89 m até o vértice 134, de coordenadas N 7.044.745,60m e E 709.153,20m; 87°52'50" e 24,34 m até o vértice 135, de coordenadas N 7.044.746,50m e E 709.177,52m; 64°44'11" e 66,75 m até o vértice 136, de coordenadas N 7.044.774,99m e E 709.237,89m; 74°04'36" e 53,40 m até o vértice 137, de coordenadas N 7.044.789,64m e E 709.289,24m; 56°47'22" e 36,13 m até o vértice 138, de coordenadas N 7.044.809,43m e E 709.319,47m; 47°08'20" e 28,80 m até o vértice 139, de coordenadas N 7.044.829,02m e E 709.340,58m; 89°00'26" e 58,30 m até o vértice 140, de coordenadas N 7.044.830,03m e E 709.398,87m; 53°51'07" e 33,18 m até o vértice 141, de coordenadas N 7.044.849,60m e E 709.425,66m; 109°35'58" e 28,32 m até o vértice 142, de coordenadas N 7.044.840,10m e E 709.452,34m; 95°00'22" e 123,99 m até o vértice 143, de coordenadas N 7.044.829,28m e E 709.575,86m; 79°18'10" e 32,27 m até o vértice 144, de coordenadas N 7.044.835,27m e E 709.607,57m; 64°13'05" e 70,03 m até o vértice 145, de coordenadas N 7.044.865,73m e E 709.670,63m; 169°37'01" e

6,55 m até o vértice 146, de coordenadas N 7.044.859,29m e E 709.671,81m; 203°47'16" e 22,98 m até o vértice 147, de coordenadas N 7.044.838,26m e E 709.662,54m; 168°05'54" e 13,48 m até o vértice 148, de coordenadas N 7.044.825,07m e E 709.665,32m; 113°46'37" e 44,87 m até o vértice 149, de coordenadas N 7.044.806,98m e E 709.706,38m; 90°21'11" e 66,52 m até o vértice 150, de coordenadas N 7.044.806,57m e E 709.772,90m; 186°20'04" e 10,79 m até o vértice 151, de coordenadas N 7.044.795,85m e E 709.771,71m; 210°17'09" e 43,62 m até o vértice 152, de coordenadas N 7.044.758,18m e E 709.749,71m; 187°25'54" e 66,02 m até o vértice 153, de coordenadas N 7.044.692,71m e E 709.741,17m; 224°43'38" e 14,85 m até o vértice 154, de coordenadas N 7.044.682,16m e E 709.730,72m; 231°45'20" e 42,02 m até o vértice 155, de coordenadas N 7.044.656,15m e E 709.697,72m; 246°39'41" e 18,28 m até o vértice 156, de coordenadas N 7.044.648,91m e E 709.680,94m; 263°09'22" e 21,99 m até o vértice 157, de coordenadas N 7.044.646,29m e E 709.659,11m; 236°59'58" e 13,37 m até o vértice 158, de coordenadas N 7.044.639,01m e E 709.647,90m; 173°20'34" e 33,12 m até o vértice 159, de coordenadas N 7.044.606,11m e E 709.651,74m; 282°40'28" e 26,02 m até o vértice 160, de coordenadas N 7.044.611,82m e E 709.626,35m; 271°44'49" e 32,14 m até o vértice 161, de coordenadas N 7.044.612,80m e E 709.594,22m; 232°52'10" e 110,78 m até o vértice 162, de coordenadas N 7.044.545,93m e E 709.505,90m; 213°46'36" e 20,20 m até o vértice 163, de coordenadas N 7.044.529,14m e E 709.494,67m; 172°05'17" e 73,16 m até o vértice 164, de coordenadas N 7.044.456,68m e E 709.504,74m; 192°48'43" e 36,66 m até o vértice 165, de coordenadas N 7.044.420,93m e E 709.496,61m; 306°43'11" e 35,89 m até o vértice 166, de coordenadas N 7.044.442,39m e E 709.467,84m; 289°39'36" e 43,19 m até o vértice 167, de coordenadas N 7.044.456,92m e E 709.427,17m; 272°29'50" e 22,72 m até o vértice 168, de coordenadas N 7.044.457,91m e E 709.404,47m; 253°21'24" e 26,50 m até o vértice 169, de coordenadas N 7.044.450,32m e E 709.379,08m; 244°00'45" e 83,41 m até o vértice 170, de coordenadas N 7.044.413,77m e E 709.304,10m; 222°49'06" e 39,56 m até o vértice 171, de coordenadas N 7.044.384,75m e E 709.277,21m; 170°51'19" e 27,87 m até o vértice 172, de coordenadas N 7.044.357,23m e E

709.281,64m; 181°50'10" e 52,44 m até o vértice 173, de coordenadas N 7.044.304,82m e E 709.279,96m; 175°36'28" e 47,40 m até o vértice 174, de coordenadas N 7.044.257,56m e E 709.283,59m; 185°06'53" e 26,02 m até o vértice 175, de coordenadas N 7.044.231,64m e E 709.281,27m; 197°38'15" e 31,12 m até o vértice 176, de coordenadas N 7.044.201,98m e E 709.271,84m; 230°53'16" e 9,10 m até o vértice 177, de coordenadas N 7.044.196,24m e E 709.264,78m; 123°41'01" e 24,40 m até o vértice 178, de coordenadas N 7.044.182,71m e E 709.285,08m; 71°33'39" e 87,61 m até o vértice 179, de coordenadas N 7.044.210,42m e E 709.368,19m; deste, segue confrontando com LOCALIDADE RIBEIRÃO DO PADRE, com os seguintes azimutes e distâncias: 203°38'44" e 22,39 m até o vértice 180, de coordenadas N 7.044.189,91m e E 709.359,21m; 184°08'42" e 27,53 m até o vértice 181, de coordenadas N 7.044.162,45m e E 709.357,22m; 144°47'41" e 20,24 m até o vértice 182, de coordenadas N 7.044.145,91m e E 709.368,89m; 167°58'01" e 19,43 m até o vértice 183, de coordenadas N 7.044.126,91m e E 709.372,94m; 138°40'13" e 47,94 m até o vértice 184, de coordenadas N 7.044.090,91m e E 709.404,60m; 152°31'32" e 19,16 m até o vértice 185, de coordenadas N 7.044.073,91m e E 709.413,44m; 181°56'50" e 25,01 m até o vértice 186, de coordenadas N 7.044.048,91m e E 709.412,59m; 224°41'12" e 29,73 m até o vértice 187, de coordenadas N 7.044.027,77m e E 709.391,68m; 196°26'41" e 8,20 m até o vértice 188, de coordenadas N 7.044.019,91m e E 709.389,36m; 170°54'35" e 39,50 m até o vértice 189, de coordenadas N 7.043.980,91m e E 709.395,60m; 162°26'55" e 36,71 m até o vértice 190, de coordenadas N 7.043.945,91m e E 709.406,67m; 130°41'13" e 32,63 m até o vértice 191, de coordenadas N 7.043.924,64m e E 709.431,41m; 145°43'43" e 45,66 m até o vértice 192, de coordenadas N 7.043.886,91m e E 709.457,12m; 110°19'23" e 51,83 m até o vértice 193, de coordenadas N 7.043.868,91m e E 709.505,72m; 245°05'35" e 42,19 m até o vértice 194, de coordenadas N 7.043.851,14m e E 709.467,45m; 203°24'25" e 14,45 m até o vértice 195, de coordenadas N 7.043.837,88m e E 709.461,71m; 185°02'40" e 24,91 m até o vértice 196, de coordenadas N 7.043.813,07m e E 709.459,52m; 271°53'15" e 38,86 m até o vértice 197, de coordenadas N 7.043.814,35m e E 709.420,68m; 249°08'41" e

121,23 m até o vértice 198, de coordenadas N 7.043.771,19m e E 709.307,39m; 162°34'00" e 53,91 m até o vértice 199, de coordenadas N 7.043.719,76m e E 709.323,54m; 169°15'36" e 67,02 m até o vértice 200, de coordenadas N 7.043.653,91m e E 709.336,03m; 268°11'43" e 59,38 m até o vértice 201, de coordenadas N 7.043.652,04m e E 709.276,68m; 204°23'58" e 53,26 m até o vértice 202, de coordenadas N 7.043.603,54m e E 709.254,68m; 280°34'06" e 35,60 m até o vértice 203, de coordenadas N 7.043.610,07m e E 709.219,68m; 287°55'29" e 78,83 m até o vértice 204, de coordenadas N 7.043.634,33m e E 709.144,68m; 261°07'03" e 17,87 m até o vértice 205, de coordenadas N 7.043.631,57m e E 709.127,02m; 174°25'33" e 6,69 m até o vértice 206, de coordenadas N 7.043.624,91m e E 709.127,67m; 140°49'48" e 26,31 m até o vértice 207, de coordenadas N 7.043.604,51m e E 709.144,29m; 153°58'05" e 26,91 m até o vértice 208, de coordenadas N 7.043.580,33m e E 709.156,10m; 163°04'23" e 75,70 m até o vértice 209, de coordenadas N 7.043.507,91m e E 709.178,14m; 224°45'10" e 4,91 m até o vértice 210, de coordenadas N 7.043.504,42m e E 709.174,68m; 275°32'45" e 31,15 m até o vértice 211, de coordenadas N 7.043.507,43m e E 709.143,68m; 256°40'01" e 10,28 m até o vértice 212, de coordenadas N 7.043.505,06m e E 709.133,68m; 208°15'05" e 43,31 m até o vértice 213, de coordenadas N 7.043.466,91m e E 709.113,18m; 175°30'27" e 14,04 m até o vértice 214, de coordenadas N 7.043.452,91m e E 709.114,28m; 146°03'54" e 42,19 m até o vértice 215, de coordenadas N 7.043.417,91m e E 709.137,83m; 222°44'47" e 6,11 m até o vértice 216, de coordenadas N 7.043.413,42m e E 709.133,68m; 272°36'39" e 50,05 m até o vértice 217, de coordenadas N 7.043.415,70m e E 709.083,68m; 284°56'05" e 107,64 m até o vértice 218, de coordenadas N 7.043.443,44m e E 708.979,68m; 294°32'32" e 126,32 m até o vértice 219, de coordenadas N 7.043.495,91m e E 708.864,77m; 284°29'59" e 24,88 m até o vértice 220, de coordenadas N 7.043.502,14m e E 708.840,68m; 299°13'02" e 111,14 m até o vértice 221, de coordenadas N 7.043.556,39m e E 708.743,68m; 155°18'04" e 11,54 m até o vértice 222, de coordenadas N 7.043.545,91m e E 708.748,50m; 139°18'43" e 60,10 m até o vértice 223, de coordenadas N 7.043.500,34m e E 708.787,68m; 134°10'39" e 67,49 m até o vértice 224, de coordenadas N 7.043.453,31m e E

708.836,08m; 152°44'41" e 27,47 m até o vértice 225, de coordenadas N 7.043.428,89m e E 708.848,66m; 171°10'42" e 16,17 m até o vértice 226, de coordenadas N 7.043.412,91m e E 708.851,14m; 202°09'24" e 16,47 m até o vértice 227, de coordenadas N 7.043.397,66m e E 708.844,93m; 239°49'27" e 19,95 m até o vértice 228, de coordenadas N 7.043.387,63m e E 708.827,68m; 267°20'17" e 97,10 m até o vértice 229, de coordenadas N 7.043.383,12m e E 708.730,68m; 239°58'20" e 5,78 m até o vértice 230, de coordenadas N 7.043.380,23m e E 708.725,68m; 158°26'20" e 4,87 m até o vértice 231, de coordenadas N 7.043.375,70m e E 708.727,47m; 113°33'22" e 36,21 m até o vértice 232, de coordenadas N 7.043.361,23m e E 708.760,66m; 90°55'46" e 58,56 m até o vértice 233, de coordenadas N 7.043.360,28m e E 708.819,21m; 81°16'15" e 28,40 m até o vértice 234, de coordenadas N 7.043.364,59m e E 708.847,28m; 70°13'41" e 67,90 m até o vértice 235, de coordenadas N 7.043.387,56m e E 708.911,18m; 85°23'24" e 82,37 m até o vértice 236, de coordenadas N 7.043.394,18m e E 708.993,28m; 109°45'43" e 18,16 m até o vértice 237, de coordenadas N 7.043.388,04m e E 709.010,37m; 133°52'36" e 56,63 m até o vértice 238, de coordenadas N 7.043.348,79m e E 709.051,19m; 162°06'33" e 30,63 m até o vértice 239, de coordenadas N 7.043.319,64m e E 709.060,60m; 182°02'15" e 53,44 m até o vértice 240, de coordenadas N 7.043.266,23m e E 709.058,70m; 200°28'55" e 38,95 m até o vértice 241, de coordenadas N 7.043.229,74m e E 709.045,07m; 213°49'54" e 31,43 m até o vértice 242, de coordenadas N 7.043.203,63m e E 709.027,57m; 170°16'05" e 7,34 m até o vértice 243, de coordenadas N 7.043.196,40m e E 709.028,81m; 113°01'06" e 60,07 m até o vértice 244, de coordenadas N 7.043.172,91m e E 709.084,10m; 100°16'59" e 74,84 m até o vértice 245, de coordenadas N 7.043.159,55m e E 709.157,74m; 73°15'37" e 55,69 m até o vértice 246, de coordenadas N 7.043.175,59m e E 709.211,07m; 141°44'27" e 76,14 m até o vértice 247, de coordenadas N 7.043.115,80m e E 709.258,22m; 125°45'18" e 32,79 m até o vértice 248, de coordenadas N 7.043.096,64m e E 709.284,83m; 80°20'57" e 93,95 m até o vértice 249, de coordenadas N 7.043.112,39m e E 709.377,45m; 58°13'31" e 60,33 m até o vértice 250, de coordenadas N 7.043.144,16m e E 709.428,74m; 157°54'15" e 58,19 m até o vértice 251, de

coordenadas N 7.043.090,24m e E 709.450,63m; 111°03'09" e 89,80 m até o vértice 252, de coordenadas N 7.043.057,98m e E 709.534,44m; 88°10'59" e 48,88 m até o vértice 253, de coordenadas N 7.043.059,53m e E 709.583,30m; 63°41'32" e 74,69 m até o vértice 254, de coordenadas N 7.043.092,63m e E 709.650,25m; 50°28'58" e 54,69 m até o vértice 255, de coordenadas N 7.043.127,43m e E 709.692,44m; 31°44'43" e 65,38 m até o vértice 256, de coordenadas N 7.043.183,03m e E 709.726,84m; 59°07'31" e 118,13 m até o vértice 257, de coordenadas N 7.043.243,65m e E 709.828,23m; 52°07'42" e 133,96 m até o vértice 258, de coordenadas N 7.043.325,89m e E 709.933,98m; 184°03'12" e 321,14 m até o vértice 259, de coordenadas N 7.043.005,55m e E 709.911,28m; 57°29'41" e 18,11 m até o vértice 260, de coordenadas N 7.043.015,28m e E 709.926,55m; 23°40'23" e 90,41 m até o vértice 261, de coordenadas N 7.043.098,08m e E 709.962,85m; 132°40'40" e 49,21 m até o vértice 262, de coordenadas N 7.043.064,72m e E 709.999,03m; 115°54'50" e 66,11 m até o vértice 263, de coordenadas N 7.043.035,83m e E 710.058,49m; 74°32'24" e 18,16 m até o vértice 264, de coordenadas N 7.043.040,67m e E 710.075,99m; 36°40'44" e 33,62 m até o vértice 265, de coordenadas N 7.043.067,63m e E 710.096,07m; 84°23'27" e 93,41 m até o vértice 266, de coordenadas N 7.043.076,76m e E 710.189,03m; 235°41'20" e 60,39 m até o vértice 267, de coordenadas N 7.043.042,72m e E 710.139,15m; 207°27'48" e 33,37 m até o vértice 268, de coordenadas N 7.043.013,11m e E 710.123,76m; 185°06'06" e 96,71 m até o vértice 269, de coordenadas N 7.042.916,78m e E 710.115,16m; 146°22'59" e 50,05 m até o vértice 270, de coordenadas N 7.042.875,10m e E 710.142,87m; 215°27'39" e 66,78 m até o vértice 271, de coordenadas N 7.042.820,71m e E 710.104,13m; 193°16'04" e 79,21 m até o vértice 272, de coordenadas N 7.042.743,61m e E 710.085,95m; 136°04'08" e 69,37 m até o vértice 273, de coordenadas N 7.042.693,65m e E 710.134,08m; 87°56'02" e 77,39 m até o vértice 274, de coordenadas N 7.042.696,44m e E 710.211,42m; 66°06'32" e 133,43 m até o vértice 275, de coordenadas N 7.042.750,48m e E 710.333,42m; 40°06'10" e 25,68 m até o vértice 276, de coordenadas N 7.042.770,12m e E 710.349,96m; 356°51'22" e 22,97 m até o vértice 277, de coordenadas N 7.042.793,06m e E 710.348,70m; 327°36'55" e

60,38 m até o vértice 278, de coordenadas N 7.042.844,05m e E 710.316,36m; 346°32'10" e 34,23 m até o vértice 279, de coordenadas N 7.042.877,34m e E 710.308,39m; 46°54'31" e 67,73 m até o vértice 280, de coordenadas N 7.042.923,61m e E 710.357,85m; 332°48'07" e 161,53 m até o vértice 281, de coordenadas N 7.043.067,28m e E 710.284,02m; 66°09'08" e 129,33 m até o vértice 282, de coordenadas N 7.043.119,57m e E 710.402,31m; 42°41'19" e 24,90 m até o vértice 283, de coordenadas N 7.043.137,87m e E 710.419,19m; 8°27'22" e 22,37 m até o vértice 284, de coordenadas N 7.043.160,00m e E 710.422,48m; 345°10'20" e 83,58 m até o vértice 285, de coordenadas N 7.043.240,80m e E 710.401,09m; 15°48'20" e 69,76 m até o vértice 286, de coordenadas N 7.043.307,92m e E 710.420,09m; 359°10'14" e 29,70 m até o vértice 287, de coordenadas N 7.043.337,62m e E 710.419,66m; 345°20'01" e 187,21 m até o vértice 288, de coordenadas N 7.043.518,73m e E 710.372,26m; 85°36'30" e 43,88 m até o vértice 289, de coordenadas N 7.043.522,09m e E 710.416,01m; 146°18'16" e 57,43 m até o vértice 290, de coordenadas N 7.043.474,31m e E 710.447,87m; 80°16'28" e 62,63 m até o vértice 291, de coordenadas N 7.043.484,89m e E 710.509,60m; 173°17'35" e 48,29 m até o vértice 292, de coordenadas N 7.043.436,93m e E 710.515,24m; 99°40'56" e 33,00 m até o vértice 293, de coordenadas N 7.043.431,38m e E 710.547,77m; 125°57'37" e 81,64 m até o vértice 294, de coordenadas N 7.043.383,44m e E 710.613,85m; 145°49'39" e 26,35 m até o vértice 295, de coordenadas N 7.043.361,64m e E 710.628,65m; 175°21'03" e 26,16 m até o vértice 296, de coordenadas N 7.043.335,57m e E 710.630,77m; 202°30'04" e 45,31 m até o vértice 297, de coordenadas N 7.043.293,71m e E 710.613,43m; 187°45'18" e 76,92 m até o vértice 298, de coordenadas N 7.043.217,49m e E 710.603,05m; 134°03'26" e 73,05 m até o vértice 299, de coordenadas N 7.043.166,69m e E 710.655,55m; 204°12'25" e 36,19 m até o vértice 300, de coordenadas N 7.043.133,68m e E 710.640,71m; 182°22'05" e 39,93 m até o vértice 301, de coordenadas N 7.043.093,78m e E 710.639,06m; 217°06'53" e 137,15 m até o vértice 302, de coordenadas N 7.042.984,41m e E 710.556,30m; 167°25'43" e 71,63 m até o vértice 303, de coordenadas N 7.042.914,50m e E 710.571,89m; 125°13'20" e 104,05 m até o vértice 304, de coordenadas N 7.042.854,49m e E

710.656,89m; 106°04'48" e 65,42 m até o vértice 305, de coordenadas N 7.042.836,37m e E 710.719,75m; 141°29'32" e 36,52 m até o vértice 306, de coordenadas N 7.042.807,79m e E 710.742,49m; 112°14'09" e 100,89 m até o vértice 307, de coordenadas N 7.042.769,61m e E 710.835,88m; 45°25'37" e 76,86 m até o vértice 308, de coordenadas N 7.042.823,55m e E 710.890,63m; 16°55'35" e 70,27 m até o vértice 309, de coordenadas N 7.042.890,78m e E 710.911,09m; 35°39'47" e 61,63 m até o vértice 310, de coordenadas N 7.042.940,85m e E 710.947,02m; 11°49'23" e 35,48 m até o vértice 311, de coordenadas N 7.042.975,58m e E 710.954,29m; 34°12'59" e 48,60 m até o vértice 312, de coordenadas N 7.043.015,77m e E 710.981,62m; 15°32'28" e 43,03 m até o vértice 313, de coordenadas N 7.043.057,23m e E 710.993,15m; 348°49'27" e 38,54 m até o vértice 314, de coordenadas N 7.043.095,04m e E 710.985,68m; 33°25'12" e 50,58 m até o vértice 315, de coordenadas N 7.043.137,26m e E 711.013,54m; 345°05'58" e 63,66 m até o vértice 316, de coordenadas N 7.043.198,78m e E 710.997,17m; 327°31'09" e 55,06 m até o vértice 317, de coordenadas N 7.043.245,23m e E 710.967,60m; 268°53'48" e 70,10 m até o vértice 318, de coordenadas N 7.043.243,88m e E 710.897,51m; 9°12'39" e 69,28 m até o vértice 319, de coordenadas N 7.043.312,27m e E 710.908,60m; 78°41'59" e 46,75 m até o vértice 320, de coordenadas N 7.043.321,43m e E 710.954,44m; 48°47'06" e 51,74 m até o vértice 321, de coordenadas N 7.043.355,52m e E 710.993,36m; 33°17'28" e 92,79 m até o vértice 322, de coordenadas N 7.043.433,08m e E 711.044,29m; 47°29'07" e 49,90 m até o vértice 323, de coordenadas N 7.043.466,80m e E 711.081,07m; 21°55'25" e 75,66 m até o vértice 324, de coordenadas N 7.043.536,99m e E 711.109,32m; 46°12'47" e 41,42 m até o vértice 325, de coordenadas N 7.043.565,65m e E 711.139,22m; 12°46'45" e 51,40 m até o vértice 326, de coordenadas N 7.043.615,78m e E 711.150,59m; 353°20'03" e 40,40 m até o vértice 327, de coordenadas N 7.043.655,91m e E 711.145,90m; 50°56'00" e 99,39 m até o vértice 328, de coordenadas N 7.043.718,55m e E 711.223,07m; 129°26'17" e 13,57 m até o vértice 329, de coordenadas N 7.043.709,93m e E 711.233,55m; 168°38'33" e 68,60 m até o vértice 330, de coordenadas N 7.043.642,67m e E 711.247,06m; 140°20'44" e 59,73 m até o vértice 331, de

coordenadas N 7.043.596,68m e E 711.285,18m; 164°50'29" e 25,51 m até o vértice 332, de coordenadas N 7.043.572,06m e E 711.291,85m; 191°23'36" e 84,89 m até o vértice 333, de coordenadas N 7.043.488,84m e E 711.275,08m; 149°27'08" e 71,60 m até o vértice 334, de coordenadas N 7.043.427,18m e E 711.311,47m; 86°29'50" e 143,87 m até o vértice 335, de coordenadas N 7.043.435,97m e E 711.455,07m; 67°11'43" e 70,31 m até o vértice 336, de coordenadas N 7.043.463,22m e E 711.519,88m; 101°01'02" e 43,38 m até o vértice 337, de coordenadas N 7.043.454,93m e E 711.562,46m; 203°56'22" e 143,60 m até o vértice 338, de coordenadas N 7.043.323,68m e E 711.504,19m; 226°17'49" e 105,92 m até o vértice 339, de coordenadas N 7.043.250,50m e E 711.427,62m; 250°00'14" e 60,83 m até o vértice 340, de coordenadas N 7.043.229,70m e E 711.370,46m; 151°22'54" e 34,95 m até o vértice 341, de coordenadas N 7.043.199,02m e E 711.387,20m; 224°22'45" e 135,09 m até o vértice 342, de coordenadas N 7.043.102,47m e E 711.292,72m; 158°43'28" e 48,75 m até o vértice 343, de coordenadas N 7.043.057,04m e E 711.310,41m; 133°29'13" e 87,03 m até o vértice 344, de coordenadas N 7.042.997,15m e E 711.373,55m; 108°25'39" e 74,06 m até o vértice 345, de coordenadas N 7.042.973,74m e E 711.443,81m; 237°09'18" e 123,35 m até o vértice 346, de coordenadas N 7.042.906,84m e E 711.340,18m; 271°40'00" e 51,57 m até o vértice 347, de coordenadas N 7.042.908,34m e E 711.288,63m; 215°29'58" e 93,99 m até o vértice 348, de coordenadas N 7.042.831,82m e E 711.234,05m; 188°06'25" e 52,55 m até o vértice 349, de coordenadas N 7.042.779,80m e E 711.226,64m; 165°36'51" e 25,84 m até o vértice 350, de coordenadas N 7.042.754,77m e E 711.233,06m; 108°21'32" e 64,23 m até o vértice 351, de coordenadas N 7.042.734,54m e E 711.294,02m; 156°49'11" e 24,54 m até o vértice 352, de coordenadas N 7.042.711,98m e E 711.303,68m; 197°04'02" e 21,33 m até o vértice 353, de coordenadas N 7.042.691,59m e E 711.297,42m; 237°02'18" e 81,81 m até o vértice 354, de coordenadas N 7.042.647,08m e E 711.228,78m; 203°28'32" e 19,83 m até o vértice 355, de coordenadas N 7.042.628,89m e E 711.220,88m; 182°37'48" e 61,67 m até o vértice 356, de coordenadas N 7.042.567,28m e E 711.218,05m; 138°27'26" e 22,05 m até o vértice 357, de coordenadas N 7.042.550,78m e E 711.232,67m; 158°53'17" e

84,09 m até o vértice 358, de coordenadas N 7.042.472,33m e E 711.262,96m; 92°37'19" e 14,87 m até o vértice 359, de coordenadas N 7.042.471,65m e E 711.277,81m; 55°26'28" e 80,11 m até o vértice 360, de coordenadas N 7.042.517,09m e E 711.343,78m; 44°40'11" e 65,03 m até o vértice 361, de coordenadas N 7.042.563,34m e E 711.389,50m; 89°35'05" e 117,25 m até o vértice 362, de coordenadas N 7.042.564,19m e E 711.506,75m; 101°43'57" e 186,68 m até o vértice 363, de coordenadas N 7.042.526,23m e E 711.689,53m; 77°39'18" e 37,89 m até o vértice 364, de coordenadas N 7.042.534,33m e E 711.726,54m; 63°17'41" e 76,75 m até o vértice 365, de coordenadas N 7.042.568,82m e E 711.795,10m; 162°32'30" e 30,80 m até o vértice 366, de coordenadas N 7.042.539,44m e E 711.804,34m; 187°47'27" e 49,20 m até o vértice 367, de coordenadas N 7.042.490,69m e E 711.797,67m; 147°22'25" e 13,30 m até o vértice 368, de coordenadas N 7.042.479,49m e E 711.804,84m; 105°40'17" e 28,14 m até o vértice 369, de coordenadas N 7.042.471,89m e E 711.831,93m; 178°53'29" e 47,55 m até o vértice 370, de coordenadas N 7.042.424,35m e E 711.832,85m; 243°15'34" e 86,14 m até o vértice 371, de coordenadas N 7.042.385,59m e E 711.755,92m; 196°40'04" e 17,43 m até o vértice 372, de coordenadas N 7.042.368,89m e E 711.750,92m; 125°26'34" e 44,16 m até o vértice 373, de coordenadas N 7.042.343,28m e E 711.786,90m; 174°48'20" e 54,12 m até o vértice 374, de coordenadas N 7.042.289,38m e E 711.791,80m; 96°14'41" e 110,60 m até o vértice 375, de coordenadas N 7.042.277,35m e E 711.901,74m; 127°20'09" e 43,53 m até o vértice 376, de coordenadas N 7.042.250,95m e E 711.936,35m; 141°30'22" e 72,83 m até o vértice 377, de coordenadas N 7.042.193,95m e E 711.981,68m; 69°57'59" e 382,87 m até o vértice 378, de coordenadas N 7.042.325,11m e E 712.341,38m; deste, segue confrontando com LOCALIDADE VILA NOVA, com os seguintes azimutes e distâncias: 96°08'11" e 62,68 m até o vértice 379, de coordenadas N 7.042.318,41m e E 712.403,70m; 78°09'20" e 63,92 m até o vértice 380, de coordenadas N 7.042.331,53m e E 712.466,26m; 18°57'02" e 52,01 m até o vértice 381, de coordenadas N 7.042.380,72m e E 712.483,15m; 44°44'48" e 73,54 m até o vértice 382, de coordenadas N 7.042.432,95m e E 712.534,92m; 63°54'40" e 115,15 m até o vértice 383, de coordenadas N

7.042.483,59m e E 712.638,34m; 105°04'25" e 36,57 m até o vértice 384, de coordenadas N 7.042.474,08m e E 712.673,65m; 51°45'21" e 20,02 m até o vértice 385, de coordenadas N 7.042.486,47m e E 712.689,37m; 8°13'57" e 45,04 m até o vértice 386, de coordenadas N 7.042.531,05m e E 712.695,82m; 57°07'24" e 69,56 m até o vértice 387, de coordenadas N 7.042.568,81m e E 712.754,24m; 107°51'19" e 51,27 m até o vértice 388, de coordenadas N 7.042.553,09m e E 712.803,04m; 75°11'16" e 28,83 m até o vértice 389, de coordenadas N 7.042.560,46m e E 712.830,91m; 6°22'28" e 73,77 m até o vértice 390, de coordenadas N 7.042.633,77m e E 712.839,10m; 24°48'34" e 23,36 m até o vértice 391, de coordenadas N 7.042.654,97m e E 712.848,90m; 80°11'48" e 75,94 m até o vértice 392, de coordenadas N 7.042.667,90m e E 712.923,73m; 112°59'02" e 112,20 m até o vértice 393, de coordenadas N 7.042.624,09m e E 713.027,02m; 15°01'12" e 23,73 m até o vértice 394, de coordenadas N 7.042.647,01m e E 713.033,17m; 349°56'03" e 90,86 m até o vértice 395, de coordenadas N 7.042.736,47m e E 713.017,29m; 52°13'38" e 79,20 m até o vértice 396, de coordenadas N 7.042.784,98m e E 713.079,89m; 22°55'02" e 73,24 m até o vértice 397, de coordenadas N 7.042.852,44m e E 713.108,41m; deste, segue confrontando com LOCALIDADE BAIXO CANOAS, com os seguintes azimutes e distâncias: 97°40'18" e 24,57 m até o vértice 398, de coordenadas N 7.042.849,16m e E 713.132,76m; 77°55'29" e 47,13 m até o vértice 399, de coordenadas N 7.042.859,02m e E 713.178,85m; 68°28'06" e 21,31 m até o vértice 400, de coordenadas N 7.042.866,84m e E 713.198,67m; 47°32'33" e 24,55 m até o vértice 401, de coordenadas N 7.042.883,41m e E 713.216,78m; 97°34'06" e 38,95 m até o vértice 402, de coordenadas N 7.042.878,28m e E 713.255,39m; 72°08'19" e 30,32 m até o vértice 403, de coordenadas N 7.042.887,58m e E 713.284,25m; 49°01'39" e 14,90 m até o vértice 404, de coordenadas N 7.042.897,35m e E 713.295,50m; 32°30'58" e 75,53 m até o vértice 405, de coordenadas N 7.042.961,04m e E 713.336,10m; 50°54'38" e 49,58 m até o vértice 406, de coordenadas N 7.042.992,30m e E 713.374,58m; 27°04'43" e 33,44 m até o vértice 407, de coordenadas N 7.043.022,07m e E 713.389,80m; 79°23'36" e 94,26 m até o vértice 408, de coordenadas N 7.043.039,42m e E 713.482,45m; 50°45'53" e

81,03 m até o vértice 409, de coordenadas N 7.043.090,67m e E 713.545,21m; 44°47'56" e 44,31 m até o vértice 410, de coordenadas N 7.043.122,11m e E 713.576,43m; 88°44'56" e 59,99 m até o vértice 411, de coordenadas N 7.043.123,42m e E 713.636,41m; 62°00'20" e 64,36 m até o vértice 412, de coordenadas N 7.043.153,63m e E 713.693,24m; 49°16'58" e 58,42 m até o vértice 413, de coordenadas N 7.043.191,74m e E 713.737,52m; 23°24'45" e 106,93 m até o vértice 414, de coordenadas N 7.043.289,87m e E 713.780,01m; 34°10'55" e 41,03 m até o vértice 415, de coordenadas N 7.043.323,81m e E 713.803,06m; 20°21'41" e 57,57 m até o vértice 416, de coordenadas N 7.043.377,78m e E 713.823,09m; 9°51'49" e 46,70 m até o vértice 417, de coordenadas N 7.043.423,79m e E 713.831,09m; 70°25'04" e 36,01 m até o vértice 418, de coordenadas N 7.043.435,86m e E 713.865,02m; 46°38'35" e 10,60 m até o vértice 419, de coordenadas N 7.043.443,14m e E 713.872,73m; 30°14'09" e 60,35 m até o vértice 420, de coordenadas N 7.043.495,28m e E 713.903,12m; 5°24'35" e 26,52 m até o vértice 421, de coordenadas N 7.043.521,68m e E 713.905,62m; 61°16'38" e 27,68 m até o vértice 422, de coordenadas N 7.043.534,98m e E 713.929,89m; 37°40'50" e 12,16 m até o vértice 423, de coordenadas N 7.043.544,60m e E 713.937,32m; 5°13'01" e 25,29 m até o vértice 424, de coordenadas N 7.043.569,79m e E 713.939,62m; 350°53'06" e 37,43 m até o vértice 425, de coordenadas N 7.043.606,75m e E 713.933,69m; 333°30'34" e 48,13 m até o vértice 426, de coordenadas N 7.043.649,83m e E 713.912,22m; 313°47'08" e 48,04 m até o vértice 427, de coordenadas N 7.043.683,07m e E 713.877,54m; 15°06'34" e 5,18 m até o vértice 428, de coordenadas N 7.043.688,07m e E 713.878,89m; 49°55'02" e 29,12 m até o vértice 429, de coordenadas N 7.043.706,82m e E 713.901,17m; 7°06'34" e 22,79 m até o vértice 430, de coordenadas N 7.043.729,43m e E 713.903,99m; 91°44'24" e 8,23 m até o vértice 431, de coordenadas N 7.043.729,18m e E 713.912,22m; 119°32'52" e 22,00 m até o vértice 432, de coordenadas N 7.043.718,33m e E 713.931,36m; 71°09'42" e 13,47 m até o vértice 433, de coordenadas N 7.043.722,68m e E 713.944,11m; 38°12'06" e 14,46 m até o vértice 434, de coordenadas N 7.043.734,04m e E 713.953,05m; 80°23'18" e 8,21 m até o vértice 435, de coordenadas N 7.043.735,41m e E

713.961,14m; 127°19'33" e 13,82 m até o vértice 436, de coordenadas N 7.043.727,03m e E 713.972,13m; 147°52'48" e 27,03 m até o vértice 437, de coordenadas N 7.043.704,14m e E 713.986,50m; 119°57'34" e 10,27 m até o vértice 438, de coordenadas N 7.043.699,01m e E 713.995,40m; 101°18'06" e 41,13 m até o vértice 439, de coordenadas N 7.043.690,95m e E 714.035,73m; 91°17'38" e 62,01 m até o vértice 440, de coordenadas N 7.043.689,55m e E 714.097,72m; 79°43'03" e 22,86 m até o vértice 441, de coordenadas N 7.043.693,63m e E 714.120,21m; 64°26'21" e 25,52 m até o vértice 442, de coordenadas N 7.043.704,64m e E 714.143,23m; 61°34'55" e 198,47 m até o vértice 443, de coordenadas N 7.043.799,09m e E 714.317,78m; 16°04'56" e 37,98 m até o vértice 444, de coordenadas N 7.043.835,58m e E 714.328,30m; 29°21'28" e 27,90 m até o vértice 445, de coordenadas N 7.043.859,90m e E 714.341,98m; 42°09'01" e 128,15 m até o vértice 446, de coordenadas N 7.043.954,91m e E 714.427,98m; 28°05'49" e 27,43 m até o vértice 447, de coordenadas N 7.043.979,11m e E 714.440,90m; 15°34'51" e 23,31 m até o vértice 448, de coordenadas N 7.044.001,56m e E 714.447,16m; 338°33'46" e 27,17 m até o vértice 449, de coordenadas N 7.044.026,85m e E 714.437,23m; 358°40'53" e 20,43 m até o vértice 450, de coordenadas N 7.044.047,27m e E 714.436,76m; 6°51'50" e 96,06 m até o vértice 451, de coordenadas N 7.044.142,64m e E 714.448,24m; 27°50'38" e 38,47 m até o vértice 452, de coordenadas N 7.044.176,66m e E 714.466,21m; 46°00'40" e 26,05 m até o vértice 453, de coordenadas N 7.044.194,75m e E 714.484,95m; 35°50'30" e 31,10 m até o vértice 454, de coordenadas N 7.044.219,96m e E 714.503,16m; 27°25'47" e 28,74 m até o vértice 455, de coordenadas N 7.044.245,47m e E 714.516,40m; 18°48'57" e 57,08 m até o vértice 456, de coordenadas N 7.044.299,50m e E 714.534,81m; 0°24'13" e 21,30 m até o vértice 457, de coordenadas N 7.044.320,80m e E 714.534,96m; 338°38'03" e 14,41 m até o vértice 458, de coordenadas N 7.044.334,22m e E 714.529,71m; 287°50'52" e 43,82 m até o vértice 459, de coordenadas N 7.044.347,65m e E 714.488,00m; 304°44'03" e 24,20 m até o vértice 460, de coordenadas N 7.044.361,44m e E 714.468,11m; 8°45'21" e 77,06 m até o vértice 461, de coordenadas N 7.044.437,60m e E 714.479,84m; 357°49'44" e 48,04 m até o vértice 462, de

coordenadas N 7.044.485,61m e E 714.478,02m; 342°15'34" e 15,92 m até o vértice 463, de coordenadas N 7.044.500,77m e E 714.473,17m; 319°48'30" e 21,85 m até o vértice 464, de coordenadas N 7.044.517,46m e E 714.459,07m; 308°15'27" e 107,69 m até o vértice 465, de coordenadas N 7.044.584,14m e E 714.374,51m; 319°24'41" e 24,73 m até o vértice 466, de coordenadas N 7.044.602,92m e E 714.358,42m; 96°29'31" e 22,11 m até o vértice 467, de coordenadas N 7.044.600,42m e E 714.380,39m; 46°25'39" e 35,76 m até o vértice 468, de coordenadas N 7.044.625,07m e E 714.406,30m; 103°47'26" e 30,54 m até o vértice 469, de coordenadas N 7.044.617,79m e E 714.435,96m; 63°13'22" e 45,88 m até o vértice 470, de coordenadas N 7.044.638,46m e E 714.476,92m; 114°14'07" e 38,39 m até o vértice 471, de coordenadas N 7.044.622,70m e E 714.511,93m; 145°06'39" e 62,55 m até o vértice 472, de coordenadas N 7.044.571,39m e E 714.547,71m; 166°17'46" e 59,35 m até o vértice 473, de coordenadas N 7.044.513,73m e E 714.561,77m; 135°26'01" e 57,93 m até o vértice 474, de coordenadas N 7.044.472,46m e E 714.602,42m; 96°45'11" e 25,60 m até o vértice 475, de coordenadas N 7.044.469,45m e E 714.627,84m; 299°53'57" e 32,22 m até o vértice 476, de coordenadas N 7.044.485,51m e E 714.599,91m; 341°09'56" e 65,33 m até o vértice 477, de coordenadas N 7.044.547,34m e E 714.578,82m; 358°25'11" e 16,32 m até o vértice 478, de coordenadas N 7.044.563,65m e E 714.578,37m; 341°54'28" e 29,59 m até o vértice 479, de coordenadas N 7.044.591,78m e E 714.569,18m; 332°17'47" e 66,62 m até o vértice 480, de coordenadas N 7.044.650,76m e E 714.538,21m; 97°38'11" e 62,69 m até o vértice 481, de coordenadas N 7.044.642,43m e E 714.600,34m; 73°35'29" e 30,59 m até o vértice 482, de coordenadas N 7.044.651,07m e E 714.629,68m; 140°34'51" e 23,92 m até o vértice 483, de coordenadas N 7.044.632,59m e E 714.644,87m; 120°14'48" e 58,78 m até o vértice 484, de coordenadas N 7.044.602,98m e E 714.695,65m; 112°14'56" e 14,74 m até o vértice 485, de coordenadas N 7.044.597,40m e E 714.709,29m; 84°47'04" e 26,84 m até o vértice 486, de coordenadas N 7.044.599,84m e E 714.736,02m; 66°13'53" e 24,29 m até o vértice 487, de coordenadas N 7.044.609,63m e E 714.758,25m; 43°48'40" e 9,20 m até o vértice 488, de coordenadas N 7.044.616,27m e E 714.764,62m; 7°37'27" e

43,57 m até o vértice 489, de coordenadas N 7.044.659,45m e E 714.770,40m; 36°56'11" e 51,72 m até o vértice 490, de coordenadas N 7.044.700,79m e E 714.801,48m; 42°26'12" e 76,20 m até o vértice 491, de coordenadas N 7.044.757,03m e E 714.852,90m; 92°39'37" e 14,01 m até o vértice 492, de coordenadas N 7.044.756,38m e E 714.866,89m; 119°25'35" e 24,10 m até o vértice 493, de coordenadas N 7.044.744,54m e E 714.887,88m; 162°41'29" e 13,51 m até o vértice 494, de coordenadas N 7.044.731,64m e E 714.891,90m; 145°30'41" e 60,50 m até o vértice 495, de coordenadas N 7.044.681,77m e E 714.926,16m; 153°36'04" e 49,32 m até o vértice 496, de coordenadas N 7.044.637,59m e E 714.948,09m; 133°08'17" e 21,98 m até o vértice 497, de coordenadas N 7.044.622,56m e E 714.964,13m; 84°54'54" e 11,85 m até o vértice 498, de coordenadas N 7.044.623,61m e E 714.975,93m; 45°23'24" e 56,10 m até o vértice 499, de coordenadas N 7.044.663,01m e E 715.015,87m; 56°44'41" e 30,33 m até o vértice 500, de coordenadas N 7.044.679,64m e E 715.041,23m; 120°58'24" e 20,48 m até o vértice 501, de coordenadas N 7.044.669,10m e E 715.058,79m; 205°41'44" e 51,57 m até o vértice 502, de coordenadas N 7.044.622,63m e E 715.036,43m; 210°14'59" e 80,93 m até o vértice 503, de coordenadas N 7.044.552,72m e E 714.995,66m; 230°26'08" e 52,92 m até o vértice 504, de coordenadas N 7.044.519,01m e E 714.954,86m; 148°43'38" e 58,52 m até o vértice 505, de coordenadas N 7.044.468,99m e E 714.985,24m; 93°34'54" e 19,85 m até o vértice 506, de coordenadas N 7.044.467,75m e E 715.005,05m; 110°06'27" e 16,14 m até o vértice 507, de coordenadas N 7.044.462,20m e E 715.020,21m; 200°24'17" e 85,47 m até o vértice 508, de coordenadas N 7.044.382,09m e E 714.990,41m; 164°07'22" e 64,63 m até o vértice 509, de coordenadas N 7.044.319,93m e E 715.008,09m; 180°09'19" e 114,45 m até o vértice 510, de coordenadas N 7.044.205,48m e E 715.007,78m; 189°33'15" e 70,79 m até o vértice 511, de coordenadas N 7.044.135,67m e E 714.996,03m; 205°16'21" e 87,04 m até o vértice 512, de coordenadas N 7.044.056,96m e E 714.958,87m; 213°44'48" e 25,22 m até o vértice 513, de coordenadas N 7.044.035,99m e E 714.944,86m; 230°56'00" e 66,42 m até o vértice 514, de coordenadas N 7.043.994,13m e E 714.893,29m; 222°17'46" e 79,14 m até o vértice 515, de coordenadas N 7.043.935,59m e E

714.840,03m; 228°36'50" e 61,92 m até o vértice 516, de coordenadas N 7.043.894,65m e E 714.793,57m; 241°23'28" e 31,47 m até o vértice 517, de coordenadas N 7.043.879,58m e E 714.765,94m; 232°13'40" e 44,06 m até o vértice 518, de coordenadas N 7.043.852,59m e E 714.731,11m; 252°33'52" e 62,54 m até o vértice 519, de coordenadas N 7.043.833,85m e E 714.671,44m; 240°57'10" e 91,90 m até o vértice 520, de coordenadas N 7.043.789,23m e E 714.591,10m; 204°34'54" e 15,51 m até o vértice 521, de coordenadas N 7.043.775,13m e E 714.584,65m; 223°22'53" e 35,04 m até o vértice 522, de coordenadas N 7.043.749,66m e E 714.560,58m; 215°11'40" e 82,83 m até o vértice 523, de coordenadas N 7.043.681,97m e E 714.512,84m; 203°34'53" e 32,05 m até o vértice 524, de coordenadas N 7.043.652,60m e E 714.500,02m; 229°17'22" e 52,85 m até o vértice 525, de coordenadas N 7.043.618,13m e E 714.459,96m; 217°06'37" e 91,95 m até o vértice 526, de coordenadas N 7.043.544,80m e E 714.404,48m; 258°46'15" e 13,92 m até o vértice 527, de coordenadas N 7.043.542,09m e E 714.390,83m; 288°42'15" e 36,33 m até o vértice 528, de coordenadas N 7.043.553,74m e E 714.356,42m; 255°06'16" e 27,81 m até o vértice 529, de coordenadas N 7.043.546,59m e E 714.329,54m; 236°50'23" e 22,19 m até o vértice 530, de coordenadas N 7.043.534,45m e E 714.310,96m; 205°49'59" e 54,25 m até o vértice 531, de coordenadas N 7.043.485,62m e E 714.287,32m; 214°56'53" e 59,76 m até o vértice 532, de coordenadas N 7.043.436,64m e E 714.253,09m; 200°05'09" e 40,50 m até o vértice 533, de coordenadas N 7.043.398,60m e E 714.239,18m; 242°59'26" e 19,03 m até o vértice 534, de coordenadas N 7.043.389,96m e E 714.222,23m; 195°22'44" e 10,97 m até o vértice 535, de coordenadas N 7.043.379,38m e E 714.219,32m; 160°48'15" e 95,71 m até o vértice 536, de coordenadas N 7.043.288,99m e E 714.250,79m; 188°01'22" e 11,32 m até o vértice 537, de coordenadas N 7.043.277,78m e E 714.249,21m; 163°38'15" e 98,47 m até o vértice 538, de coordenadas N 7.043.183,30m e E 714.276,95m; 153°10'17" e 31,11 m até o vértice 539, de coordenadas N 7.043.155,54m e E 714.290,99m; 188°18'40" e 47,87 m até o vértice 540, de coordenadas N 7.043.108,17m e E 714.284,07m; 159°47'16" e 20,09 m até o vértice 541, de coordenadas N 7.043.089,32m e E 714.291,01m; 212°31'56" e 37,47 m até o vértice 542, de

coordenadas N 7.043.057,73m e E 714.270,86m; 222°58'54" e 19,27 m até o vértice 543, de coordenadas N 7.043.043,63m e E 714.257,72m; 240°26'29" e 24,41 m até o vértice 544, de coordenadas N 7.043.031,59m e E 714.236,49m; 229°35'09" e 40,86 m até o vértice 545, de coordenadas N 7.043.005,10m e E 714.205,38m; 254°46'58" e 79,66 m até o vértice 546, de coordenadas N 7.042.984,19m e E 714.128,51m; 266°56'56" e 52,60 m até o vértice 547, de coordenadas N 7.042.981,39m e E 714.075,98m; 248°50'19" e 10,64 m até o vértice 548, de coordenadas N 7.042.977,55m e E 714.066,06m; 227°33'31" e 13,78 m até o vértice 549, de coordenadas N 7.042.968,25m e E 714.055,89m; 194°27'18" e 25,56 m até o vértice 550, de coordenadas N 7.042.943,50m e E 714.049,51m; 226°41'35" e 102,43 m até o vértice 551, de coordenadas N 7.042.873,24m e E 713.974,97m; 279°57'14" e 41,19 m até o vértice 552, de coordenadas N 7.042.880,36m e E 713.934,40m; 222°18'46" e 39,37 m até o vértice 553, de coordenadas N 7.042.851,25m e E 713.907,90m; 272°15'25" e 29,20 m até o vértice 554, de coordenadas N 7.042.852,40m e E 713.878,72m; 287°06'58" e 22,26 m até o vértice 555, de coordenadas N 7.042.858,95m e E 713.857,45m; 307°16'15" e 13,14 m até o vértice 556, de coordenadas N 7.042.866,91m e E 713.846,99m; 319°47'05" e 15,94 m até o vértice 557, de coordenadas N 7.042.879,08m e E 713.836,70m; 348°52'23" e 21,50 m até o vértice 558, de coordenadas N 7.042.900,18m e E 713.832,55m; 310°09'49" e 18,03 m até o vértice 559, de coordenadas N 7.042.911,81m e E 713.818,77m; 265°45'19" e 12,84 m até o vértice 560, de coordenadas N 7.042.910,86m e E 713.805,97m; 238°15'37" e 61,29 m até o vértice 561, de coordenadas N 7.042.878,62m e E 713.753,85m; 217°57'38" e 12,92 m até o vértice 562, de coordenadas N 7.042.868,43m e E 713.745,90m; 173°23'41" e 11,21 m até o vértice 563, de coordenadas N 7.042.857,29m e E 713.747,19m; 156°42'30" e 41,98 m até o vértice 564, de coordenadas N 7.042.818,73m e E 713.763,79m; 173°08'49" e 21,96 m até o vértice 565, de coordenadas N 7.042.796,93m e E 713.766,41m; 190°39'49" e 78,58 m até o vértice 566, de coordenadas N 7.042.719,71m e E 713.751,87m; 187°56'36" e 0,87 m até o vértice 567, de coordenadas N 7.042.718,85m e E 713.751,75m; 185°01'39" e 24,88 m até o vértice 568, de coordenadas N 7.042.694,07m e E 713.749,57m; 119°01'32" e

44,17 m até o vértice 569, de coordenadas N 7.042.672,64m e E 713.788,19m; 96°45'46" e 302,06 m até o vértice 570, de coordenadas N 7.042.637,07m e E 714.088,15m; 111°52'23" e 23,73 m até o vértice 571, de coordenadas N 7.042.628,23m e E 714.110,17m; deste, segue confrontando com LOCALIDADE VILA NOVA, com os seguintes azimutes e distâncias: 244°50'18" e 20,09 m até o vértice 572, de coordenadas N 7.042.619,69m e E 714.091,99m; 200°05'25" e 47,07 m até o vértice 573, de coordenadas N 7.042.575,48m e E 714.075,82m; 133°41'36" e 39,69 m até o vértice 574, de coordenadas N 7.042.548,06m e E 714.104,52m; 154°06'58" e 94,06 m até o vértice 575, de coordenadas N 7.042.463,44m e E 714.145,58m; 291°43'46" e 60,64 m até o vértice 576, de coordenadas N 7.042.485,89m e E 714.089,25m; 258°08'28" e 97,42 m até o vértice 577, de coordenadas N 7.042.465,87m e E 713.993,91m; 279°16'04" e 37,75 m até o vértice 578, de coordenadas N 7.042.471,95m e E 713.956,65m; 227°18'28" e 22,48 m até o vértice 579, de coordenadas N 7.042.456,71m e E 713.940,13m; 179°56'24" e 47,82 m até o vértice 580, de coordenadas N 7.042.408,89m e E 713.940,18m; 115°33'29" e 33,08 m até o vértice 581, de coordenadas N 7.042.394,62m e E 713.970,02m; 135°16'35" e 33,71 m até o vértice 582, de coordenadas N 7.042.370,67m e E 713.993,74m; 146°37'47" e 106,88 m até o vértice 583, de coordenadas N 7.042.281,41m e E 714.052,53m; 205°41'23" e 17,85 m até o vértice 584, de coordenadas N 7.042.265,32m e E 714.044,79m; 245°05'57" e 28,03 m até o vértice 585, de coordenadas N 7.042.253,52m e E 714.019,37m; 223°04'43" e 31,84 m até o vértice 586, de coordenadas N 7.042.230,26m e E 713.997,62m; 242°52'12" e 107,48 m até o vértice 587, de coordenadas N 7.042.181,25m e E 713.901,97m; 154°15'45" e 31,89 m até o vértice 588, de coordenadas N 7.042.152,52m e E 713.915,82m; 120°27'06" e 62,94 m até o vértice 589, de coordenadas N 7.042.120,62m e E 713.970,08m; 154°09'20" e 14,93 m até o vértice 590, de coordenadas N 7.042.107,18m e E 713.976,59m; 186°15'18" e 43,78 m até o vértice 591, de coordenadas N 7.042.063,66m e E 713.971,82m; 232°38'26" e 33,24 m até o vértice 592, de coordenadas N 7.042.043,49m e E 713.945,40m; 200°34'57" e 45,83 m até o vértice 593, de coordenadas N 7.042.000,59m e E 713.929,29m; 174°21'32" e 30,42 m até o vértice 594, de

coordenadas N 7.041.970,32m e E 713.932,28m; 136°04'24" e 30,57 m até o vértice 595, de coordenadas N 7.041.948,30m e E 713.953,49m; 118°54'38" e 16,61 m até o vértice 596, de coordenadas N 7.041.940,27m e E 713.968,03m; 88°20'18" e 16,90 m até o vértice 597, de coordenadas N 7.041.940,76m e E 713.984,92m; 69°30'29" e 51,36 m até o vértice 598, de coordenadas N 7.041.958,74m e E 714.033,03m; 51°57'11" e 20,74 m até o vértice 599, de coordenadas N 7.041.971,52m e E 714.049,36m; 36°26'30" e 65,81 m até o vértice 600, de coordenadas N 7.042.024,46m e E 714.088,45m; 54°46'05" e 11,54 m até o vértice 601, de coordenadas N 7.042.031,12m e E 714.097,88m; 83°57'59" e 29,11 m até o vértice 602, de coordenadas N 7.042.034,18m e E 714.126,83m; 110°11'05" e 38,11 m até o vértice 603, de coordenadas N 7.042.021,03m e E 714.162,60m; 94°16'12" e 19,47 m até o vértice 604, de coordenadas N 7.042.019,58m e E 714.182,02m; 190°48'43" e 15,57 m até o vértice 605, de coordenadas N 7.042.004,29m e E 714.179,10m; 221°22'57" e 72,62 m até o vértice 606, de coordenadas N 7.041.949,80m e E 714.131,09m; 169°48'31" e 27,52 m até o vértice 607, de coordenadas N 7.041.922,71m e E 714.135,96m; 145°15'43" e 10,16 m até o vértice 608, de coordenadas N 7.041.914,36m e E 714.141,75m; 107°22'06" e 71,35 m até o vértice 609, de coordenadas N 7.041.893,06m e E 714.209,85m; 112°50'21" e 34,75 m até o vértice 610, de coordenadas N 7.041.879,57m e E 714.241,88m; 122°45'32" e 36,35 m até o vértice 611, de coordenadas N 7.041.859,90m e E 714.272,45m; 159°36'42" e 29,97 m até o vértice 612, de coordenadas N 7.041.831,81m e E 714.282,89m; 188°23'29" e 33,51 m até o vértice 613, de coordenadas N 7.041.798,66m e E 714.278,00m; 262°40'53" e 42,23 m até o vértice 614, de coordenadas N 7.041.793,28m e E 714.236,11m; 268°57'19" e 51,01 m até o vértice 615, de coordenadas N 7.041.792,35m e E 714.185,11m; 276°01'47" e 60,74 m até o vértice 616, de coordenadas N 7.041.798,73m e E 714.124,71m; 253°10'07" e 20,34 m até o vértice 617, de coordenadas N 7.041.792,84m e E 714.105,24m; 239°06'52" e 30,16 m até o vértice 618, de coordenadas N 7.041.777,36m e E 714.079,36m; 268°21'06" e 9,73 m até o vértice 619, de coordenadas N 7.041.777,08m e E 714.069,63m; 180°56'24" e 216,42 m até o vértice 620, de coordenadas N 7.041.560,69m e E 714.066,08m; 246°54'35" e

16,68 m até o vértice 621, de coordenadas N 7.041.554,15m e E 714.050,74m; 189°36'03" e 11,57 m até o vértice 622, de coordenadas N 7.041.542,74m e E 714.048,81m; 168°32'23" e 116,51 m até o vértice 623, de coordenadas N 7.041.428,55m e E 714.071,96m; 155°53'23" e 16,92 m até o vértice 624, de coordenadas N 7.041.413,11m e E 714.078,87m; 131°23'41" e 27,10 m até o vértice 625, de coordenadas N 7.041.395,19m e E 714.099,20m; deste, segue confrontando com LOCALIDADE RIO DO PEIXE, com os seguintes azimutes e distâncias: 286°00'18" e 26,40 m até o vértice 626, de coordenadas N 7.041.402,47m e E 714.073,82m; 269°20'01" e 24,07 m até o vértice 627, de coordenadas N 7.041.402,19m e E 714.049,75m; 214°59'58" e 37,38 m até o vértice 628, de coordenadas N 7.041.371,57m e E 714.028,31m; 231°55'25" e 44,17 m até o vértice 629, de coordenadas N 7.041.344,33m e E 713.993,54m; 210°03'49" e 10,26 m até o vértice 630, de coordenadas N 7.041.335,45m e E 713.988,40m; 189°04'45" e 36,63 m até o vértice 631, de coordenadas N 7.041.299,28m e E 713.982,62m; 174°16'02" e 28,43 m até o vértice 632, de coordenadas N 7.041.270,99m e E 713.985,46m; 137°31'38" e 12,19 m até o vértice 633, de coordenadas N 7.041.262,00m e E 713.993,69m; 80°58'55" e 46,00 m até o vértice 634, de coordenadas N 7.041.269,21m e E 714.039,12m; 88°18'12" e 35,47 m até o vértice 635, de coordenadas N 7.041.270,26m e E 714.074,57m; 104°55'37" e 40,10 m até o vértice 636, de coordenadas N 7.041.259,93m e E 714.113,32m; 110°41'37" e 19,02 m até o vértice 637, de coordenadas N 7.041.253,21m e E 714.131,11m; 122°00'55" e 55,51 m até o vértice 638, de coordenadas N 7.041.223,78m e E 714.178,18m; 127°48'26" e 57,94 m até o vértice 639, de coordenadas N 7.041.188,26m e E 714.223,96m; 173°05'10" e 12,79 m até o vértice 640, de coordenadas N 7.041.175,56m e E 714.225,50m; 227°19'15" e 44,00 m até o vértice 641, de coordenadas N 7.041.145,73m e E 714.193,15m; 240°25'46" e 29,34 m até o vértice 642, de coordenadas N 7.041.131,25m e E 714.167,63m; 215°54'35" e 15,04 m até o vértice 643, de coordenadas N 7.041.119,07m e E 714.158,81m; 193°33'00" e 75,16 m até o vértice 644, de coordenadas N 7.041.046,00m e E 714.141,20m; 144°22'11" e 9,34 m até o vértice 645, de coordenadas N 7.041.038,41m e E 714.146,64m; 106°54'28" e 90,05 m até o vértice 646, de coordenadas N

7.041.012,22m e E 714.232,80m; 157°39'56" e 12,97 m até o vértice 647, de coordenadas N 7.041.000,22m e E 714.237,73m; 201°46'12" e 71,05 m até o vértice 648, de coordenadas N 7.040.934,24m e E 714.211,38m; 174°31'49" e 12,06 m até o vértice 649, de coordenadas N 7.040.922,23m e E 714.212,53m; 140°01'30" e 14,29 m até o vértice 650, de coordenadas N 7.040.911,28m e E 714.221,71m; 177°45'52" e 89,73 m até o vértice 651, de coordenadas N 7.040.821,62m e E 714.225,21m; 70°23'35" e 111,30 m até o vértice 652, de coordenadas N 7.040.858,97m e E 714.330,06m; 85°17'08" e 31,88 m até o vértice 653, de coordenadas N 7.040.861,59m e E 714.361,83m; 126°25'24" e 14,37 m até o vértice 654, de coordenadas N 7.040.853,06m e E 714.373,39m; 140°29'57" e 66,19 m até o vértice 655, de coordenadas N 7.040.801,99m e E 714.415,49m; 95°28'18" e 21,71 m até o vértice 656, de coordenadas N 7.040.799,92m e E 714.437,10m; 78°55'38" e 27,96 m até o vértice 657, de coordenadas N 7.040.805,29m e E 714.464,54m; 48°01'04" e 33,31 m até o vértice 658, de coordenadas N 7.040.827,57m e E 714.489,30m; 29°05'48" e 51,53 m até o vértice 659, de coordenadas N 7.040.872,60m e E 714.514,36m; 349°50'39" e 11,68 m até o vértice 660, de coordenadas N 7.040.884,10m e E 714.512,30m; 26°16'51" e 12,62 m até o vértice 661, de coordenadas N 7.040.895,42m e E 714.517,89m; 355°09'20" e 36,47 m até o vértice 662, de coordenadas N 7.040.931,76m e E 714.514,81m; 22°10'28" e 41,65 m até o vértice 663, de coordenadas N 7.040.970,33m e E 714.530,53m; 79°27'13" e 40,32 m até o vértice 664, de coordenadas N 7.040.977,71m e E 714.570,17m; 39°09'52" e 49,31 m até o vértice 665, de coordenadas N 7.041.015,94m e E 714.601,31m; 94°57'29" e 50,68 m até o vértice 666, de coordenadas N 7.041.011,56m e E 714.651,80m; 77°51'23" e 35,99 m até o vértice 667, de coordenadas N 7.041.019,13m e E 714.686,98m; 142°53'34" e 20,29 m até o vértice 668, de coordenadas N 7.041.002,95m e E 714.699,22m; 161°40'34" e 80,03 m até o vértice 669, de coordenadas N 7.040.926,98m e E 714.724,38m; 148°04'26" e 56,67 m até o vértice 670, de coordenadas N 7.040.878,88m e E 714.754,35m; 109°13'19" e 8,75 m até o vértice 671, de coordenadas N 7.040.876,00m e E 714.762,61m; 80°26'26" e 33,96 m até o vértice 672, de coordenadas N 7.040.881,64m e E 714.796,10m; 99°00'43" e 64,61 m até o

vértice 673, de coordenadas N 7.040.871,52m e E 714.859,91m; 146°40'26" e 72,93 m até o vértice 674, de coordenadas N 7.040.810,58m e E 714.899,98m; 131°51'27" e 36,12 m até o vértice 675, de coordenadas N 7.040.786,48m e E 714.926,88m; 164°16'53" e 47,91 m até o vértice 676, de coordenadas N 7.040.740,36m e E 714.939,86m; 179°12'17" e 14,41 m até o vértice 677, de coordenadas N 7.040.725,95m e E 714.940,06m; 197°14'17" e 89,32 m até o vértice 678, de coordenadas N 7.040.640,64m e E 714.913,59m; 182°29'59" e 19,49 m até o vértice 679, de coordenadas N 7.040.621,17m e E 714.912,74m; 163°49'07" e 45,36 m até o vértice 680, de coordenadas N 7.040.577,61m e E 714.925,38m; 176°47'03" e 15,86 m até o vértice 681, de coordenadas N 7.040.561,77m e E 714.926,27m; 193°37'32" e 62,95 m até o vértice 682, de coordenadas N 7.040.500,59m e E 714.911,44m; 179°18'29" e 21,53 m até o vértice 683, de coordenadas N 7.040.479,06m e E 714.911,70m; 137°39'49" e 15,37 m até o vértice 684, de coordenadas N 7.040.467,70m e E 714.922,05m; 111°45'07" e 86,03 m até o vértice 685, de coordenadas N 7.040.435,82m e E 715.001,95m; 9°11'47" e 93,48 m até o vértice 686, de coordenadas N 7.040.528,10m e E 715.016,89m; 47°12'57" e 323,72 m até o vértice 687, de coordenadas N 7.040.747,98m e E 715.254,47m; deste, segue confrontando com LOCALIDADE RIO NOVO, com os seguintes azimutes e distâncias: 103°52'50" e 634,23 m até o vértice 688, de coordenadas N 7.040.595,83m e E 715.870,18m; deste, segue confrontando com LOCALIDADE RIO DO PEIXE, com os seguintes azimutes e distâncias: 171°04'55" e 583,01 m até o vértice 689, de coordenadas N 7.040.019,87m e E 715.960,56m; 73°44'27" e 175,58 m até o vértice 690, de coordenadas N 7.040.069,03m e E 716.129,12m; 92°18'41" e 56,29 m até o vértice 691, de coordenadas N 7.040.066,76m e E 716.185,36m; 71°33'34" e 159,05 m até o vértice 692, de coordenadas N 7.040.117,07m e E 716.336,24m; 65°29'34" e 48,82 m até o vértice 693, de coordenadas N 7.040.137,32m e E 716.380,66m; 96°15'30" e 13,12 m até o vértice 694, de coordenadas N 7.040.135,89m e E 716.393,70m; 76°21'25" e 32,52 m até o vértice 695, de coordenadas N 7.040.143,56m e E 716.425,30m; 161°09'01" e 15,29 m até o vértice 696, de coordenadas N 7.040.129,09m e E 716.430,24m; 190°36'39" e 20,09 m até o vértice 697, de coordenadas N

7.040.109,34m e E 716.426,54m; 146°05'51" e 31,41 m até o vértice 698, de coordenadas N 7.040.083,27m e E 716.444,06m; 196°27'56" e 17,85 m até o vértice 699, de coordenadas N 7.040.066,15m e E 716.439,00m; 219°40'57" e 22,05 m até o vértice 700, de coordenadas N 7.040.049,18m e E 716.424,92m; 166°43'00" e 14,58 m até o vértice 701, de coordenadas N 7.040.034,99m e E 716.428,27m; 135°41'32" e 35,70 m até o vértice 702, de coordenadas N 7.040.009,44m e E 716.453,21m; 103°02'34" e 33,85 m até o vértice 703, de coordenadas N 7.040.001,80m e E 716.486,19m; deste, segue confrontando com MUNICÍPIO DE NAVEGANTES, com os seguintes azimutes e distâncias: 182°49'29" e 82,18 m até o vértice 704, de coordenadas N 7.039.919,72m e E 716.482,14m; 164°07'00" e 60,87 m até o vértice 705, de coordenadas N 7.039.861,17m e E 716.498,80m; 172°35'57" e 66,45 m até o vértice 706, de coordenadas N 7.039.795,27m e E 716.507,36m; 160°18'51" e 39,69 m até o vértice 707, de coordenadas N 7.039.757,90m e E 716.520,73m; 176°55'43" e 36,95 m até o vértice 708, de coordenadas N 7.039.721,00m e E 716.522,71m; 177°49'25" e 46,08 m até o vértice 709, de coordenadas N 7.039.674,95m e E 716.524,46m; 185°03'37" e 98,63 m até o vértice 710, de coordenadas N 7.039.576,70m e E 716.515,76m; 177°58'17" e 26,84 m até o vértice 711, de coordenadas N 7.039.549,88m e E 716.516,71m; 196°07'47" e 52,12 m até o vértice 712, de coordenadas N 7.039.499,81m e E 716.502,23m; 223°25'08" e 75,86 m até o vértice 713, de coordenadas N 7.039.444,71m e E 716.450,09m; 231°07'11" e 34,49 m até o vértice 714, de coordenadas N 7.039.423,06m e E 716.423,24m; 203°55'01" e 19,17 m até o vértice 715, de coordenadas N 7.039.405,54m e E 716.415,47m; 169°49'46" e 35,51 m até o vértice 716, de coordenadas N 7.039.370,59m e E 716.421,74m; 183°30'08" e 61,22 m até o vértice 717, de coordenadas N 7.039.309,48m e E 716.418,00m; 209°48'11" e 52,65 m até o vértice 718, de coordenadas N 7.039.263,79m e E 716.391,83m; deste, segue confrontando com LOCALIDADE LARANJEIRAS, com os seguintes azimutes e distâncias: 270°36'36" e 1.889,26 m até o vértice 719, de coordenadas N 7.039.283,90m e E 714.502,68m; deste, segue confrontando com LOCALIDADE RIO DO PEIXE, com os seguintes azimutes e distâncias: 7°08'24" e 482,17 m até o

vértice 720, de coordenadas N 7.039.762,33m e E 714.562,61m; 278°58'29" e 138,33 m até o vértice 721, de coordenadas N 7.039.783,91m e E 714.425,97m; 222°35'39" e 28,63 m até o vértice 722, de coordenadas N 7.039.762,83m e E 714.406,59m; 244°33'27" e 21,23 m até o vértice 723, de coordenadas N 7.039.753,71m e E 714.387,42m; 268°18'58" e 25,52 m até o vértice 724, de coordenadas N 7.039.752,96m e E 714.361,91m; 297°02'46" e 43,15 m até o vértice 725, de coordenadas N 7.039.772,58m e E 714.323,48m; 327°39'43" e 104,26 m até o vértice 726, de coordenadas N 7.039.860,67m e E 714.267,71m; 305°41'49" e 22,18 m até o vértice 727, de coordenadas N 7.039.873,61m e E 714.249,70m; 258°32'18" e 22,95 m até o vértice 728, de coordenadas N 7.039.869,05m e E 714.227,21m; 282°26'48" e 9,09 m até o vértice 729, de coordenadas N 7.039.871,01m e E 714.218,33m; 319°54'18" e 23,07 m até o vértice 730, de coordenadas N 7.039.888,66m e E 714.203,47m; 350°43'43" e 17,75 m até o vértice 731, de coordenadas N 7.039.906,18m e E 714.200,61m; 324°31'54" e 21,09 m até o vértice 732, de coordenadas N 7.039.923,36m e E 714.188,37m; 285°46'32" e 111,16 m até o vértice 733, de coordenadas N 7.039.953,58m e E 714.081,40m; 195°04'04" e 64,12 m até o vértice 734, de coordenadas N 7.039.891,66m e E 714.064,73m; 190°52'10" e 106,64 m até o vértice 735, de coordenadas N 7.039.786,93m e E 714.044,62m; 277°15'52" e 125,51 m até o vértice 736, de coordenadas N 7.039.802,80m e E 713.920,12m; 9°00'19" e 319,05 m até o vértice 737, de coordenadas N 7.040.117,92m e E 713.970,06m; 8°02'09" e 282,49 m até o vértice 738, de coordenadas N 7.040.397,64m e E 714.009,55m; deste, segue confrontando com LOCALIDADE BOA VISTA, com os seguintes azimutes e distâncias: 297°58'07" e 30,85 m até o vértice 739, de coordenadas N 7.040.412,11m e E 713.982,30m; 339°52'26" e 17,79 m até o vértice 740, de coordenadas N 7.040.428,81m e E 713.976,18m; 62°09'31" e 25,09 m até o vértice 741, de coordenadas N 7.040.440,53m e E 713.998,37m; 25°02'13" e 29,18 m até o vértice 742, de coordenadas N 7.040.466,97m e E 714.010,72m; 88°04'53" e 50,18 m até o vértice 743, de coordenadas N 7.040.468,65m e E 714.060,87m; 315°17'32" e 167,68 m até o vértice 744, de coordenadas N 7.040.587,82m e E 713.942,91m; 294°12'50" e 59,95 m até o vértice 745, de coordenadas N

7.040.612,41m e E 713.888,23m; 286°42'03" e 108,47 m até o vértice 746, de coordenadas N 7.040.643,58m e E 713.784,34m; 268°05'17" e 91,41 m até o vértice 747, de coordenadas N 7.040.640,53m e E 713.692,98m; 288°21'08" e 26,30 m até o vértice 748, de coordenadas N 7.040.648,81m e E 713.668,02m; 298°22'17" e 57,60 m até o vértice 749, de coordenadas N 7.040.676,18m e E 713.617,34m; 274°05'03" e 29,63 m até o vértice 750, de coordenadas N 7.040.678,29m e E 713.587,79m; 254°51'00" e 68,87 m até o vértice 751, de coordenadas N 7.040.660,29m e E 713.521,31m; 234°06'53" e 51,56 m até o vértice 752, de coordenadas N 7.040.630,07m e E 713.479,54m; 226°07'33" e 31,67 m até o vértice 753, de coordenadas N 7.040.608,12m e E 713.456,71m; 215°07'03" e 35,18 m até o vértice 754, de coordenadas N 7.040.579,34m e E 713.436,47m; 247°13'39" e 20,49 m até o vértice 755, de coordenadas N 7.040.571,41m e E 713.417,58m; 286°01'06" e 30,22 m até o vértice 756, de coordenadas N 7.040.579,75m e E 713.388,53m; 328°34'33" e 87,48 m até o vértice 757, de coordenadas N 7.040.654,40m e E 713.342,92m; 342°34'22" e 26,61 m até o vértice 758, de coordenadas N 7.040.679,79m e E 713.334,95m; 18°40'44" e 24,51 m até o vértice 759, de coordenadas N 7.040.703,01m e E 713.342,80m; 30°05'26" e 26,11 m até o vértice 760, de coordenadas N 7.040.725,60m e E 713.355,89m; 71°12'35" e 47,93 m até o vértice 761, de coordenadas N 7.040.741,04m e E 713.401,27m; 54°37'13" e 44,30 m até o vértice 762, de coordenadas N 7.040.766,69m e E 713.437,39m; 27°14'49" e 23,68 m até o vértice 763, de coordenadas N 7.040.787,74m e E 713.448,23m; 7°30'41" e 25,93 m até o vértice 764, de coordenadas N 7.040.813,45m e E 713.451,62m; 341°24'32" e 45,23 m até o vértice 765, de coordenadas N 7.040.856,32m e E 713.437,20m; 351°40'22" e 25,48 m até o vértice 766, de coordenadas N 7.040.881,53m e E 713.433,51m; 1°32'50" e 48,15 m até o vértice 767, de coordenadas N 7.040.929,66m e E 713.434,81m; 265°26'53" e 74,21 m até o vértice 768, de coordenadas N 7.040.923,77m e E 713.360,83m; 353°24'18" e 92,64 m até o vértice 769, de coordenadas N 7.041.015,80m e E 713.350,19m; 316°43'42" e 29,78 m até o vértice 770, de coordenadas N 7.041.037,48m e E 713.329,78m; 267°27'29" e 70,35 m até o vértice 771, de coordenadas N 7.041.034,36m e E 713.259,50m; 241°52'21" e 36,74 m até o

vértice 772, de coordenadas N 7.041.017,04m e E 713.227,10m; 291°36'21" e 65,80 m até o vértice 773, de coordenadas N 7.041.041,27m e E 713.165,92m; 59°57'21" e 42,96 m até o vértice 774, de coordenadas N 7.041.062,78m e E 713.203,11m; 12°16'17" e 48,74 m até o vértice 775, de coordenadas N 7.041.110,41m e E 713.213,47m; 61°19'55" e 30,23 m até o vértice 776, de coordenadas N 7.041.124,91m e E 713.239,99m; 29°57'22" e 25,55 m até o vértice 777, de coordenadas N 7.041.147,05m e E 713.252,75m; 354°41'02" e 43,93 m até o vértice 778, de coordenadas N 7.041.190,79m e E 713.248,68m; 36°56'56" e 17,42 m até o vértice 779, de coordenadas N 7.041.204,71m e E 713.259,15m; 86°35'54" e 65,22 m até o vértice 780, de coordenadas N 7.041.208,58m e E 713.324,26m; 36°39'08" e 37,89 m até o vértice 781, de coordenadas N 7.041.238,98m e E 713.346,88m; 341°19'13" e 31,10 m até o vértice 782, de coordenadas N 7.041.268,44m e E 713.336,92m; 308°44'27" e 58,44 m até o vértice 783, de coordenadas N 7.041.305,01m e E 713.291,34m; 347°00'19" e 31,35 m até o vértice 784, de coordenadas N 7.041.335,56m e E 713.284,29m; 8°02'42" e 39,01 m até o vértice 785, de coordenadas N 7.041.374,19m e E 713.289,75m; 306°44'37" e 44,41 m até o vértice 786, de coordenadas N 7.041.400,76m e E 713.254,16m; 283°22'19" e 37,66 m até o vértice 787, de coordenadas N 7.041.409,47m e E 713.217,52m; 319°43'22" e 14,00 m até o vértice 788, de coordenadas N 7.041.420,15m e E 713.208,47m; 359°42'11" e 42,46 m até o vértice 789, de coordenadas N 7.041.462,61m e E 713.208,25m; 25°46'39" e 23,75 m até o vértice 790, de coordenadas N 7.041.484,00m e E 713.218,58m; 353°17'28" e 98,35 m até o vértice 791, de coordenadas N 7.041.581,68m e E 713.207,09m; 337°50'40" e 34,55 m até o vértice 792, de coordenadas N 7.041.613,68m e E 713.194,06m; 298°51'56" e 33,87 m até o vértice 793, de coordenadas N 7.041.630,03m e E 713.164,40m; 258°38'07" e 26,69 m até o vértice 794, de coordenadas N 7.041.624,77m e E 713.138,23m; 233°44'15" e 24,53 m até o vértice 795, de coordenadas N 7.041.610,26m e E 713.118,45m; 218°41'15" e 155,69 m até o vértice 796, de coordenadas N 7.041.488,73m e E 713.021,13m; 210°08'33" e 60,78 m até o vértice 797, de coordenadas N 7.041.436,17m e E 712.990,61m; 240°15'18" e 17,74 m até o vértice 798, de coordenadas N 7.041.427,37m e E 712.975,21m;

259°34'39" e 21,78 m até o vértice 799, de coordenadas N 7.041.423,43m e E 712.953,79m; 328°19'17" e 10,04 m até o vértice 800, de coordenadas N 7.041.431,97m e E 712.948,52m; 357°56'10" e 106,62 m até o vértice 801, de coordenadas N 7.041.538,52m e E 712.944,68m; 254°23'10" e 94,00 m até o vértice 802, de coordenadas N 7.041.513,22m e E 712.854,15m; 243°56'46" e 64,66 m até o vértice 803, de coordenadas N 7.041.484,82m e E 712.796,06m; 215°29'55" e 75,05 m até o vértice 804, de coordenadas N 7.041.423,72m e E 712.752,48m; 278°10'17" e 56,85 m até o vértice 805, de coordenadas N 7.041.431,80m e E 712.696,21m; 294°36'33" e 93,82 m até o vértice 806, de coordenadas N 7.041.470,87m e E 712.610,91m; 260°14'05" e 36,38 m até o vértice 807, de coordenadas N 7.041.464,70m e E 712.575,06m; 247°15'40" e 128,27 m até o vértice 808, de coordenadas N 7.041.415,12m e E 712.456,76m; 219°45'48" e 78,02 m até o vértice 809, de coordenadas N 7.041.355,15m e E 712.406,86m; 163°29'52" e 27,85 m até o vértice 810, de coordenadas N 7.041.328,45m e E 712.414,77m; 181°09'32" e 82,57 m até o vértice 811, de coordenadas N 7.041.245,90m e E 712.413,10m; 217°44'04" e 17,89 m até o vértice 812, de coordenadas N 7.041.231,75m e E 712.402,15m; 242°59'41" e 56,44 m até o vértice 813, de coordenadas N 7.041.206,12m e E 712.351,86m; 163°41'19" e 76,12 m até o vértice 814, de coordenadas N 7.041.133,06m e E 712.373,24m; 193°07'08" e 66,66 m até o vértice 815, de coordenadas N 7.041.068,14m e E 712.358,11m; 279°03'28" e 39,13 m até o vértice 816, de coordenadas N 7.041.074,30m e E 712.319,47m; 211°05'55" e 16,75 m até o vértice 817, de coordenadas N 7.041.059,96m e E 712.310,82m; 168°20'40" e 63,70 m até o vértice 818, de coordenadas N 7.040.997,57m e E 712.323,69m; 296°17'42" e 44,58 m até o vértice 819, de coordenadas N 7.041.017,32m e E 712.283,72m; 283°14'26" e 66,54 m até o vértice 820, de coordenadas N 7.041.032,56m e E 712.218,95m; 276°25'22" e 88,14 m até o vértice 821, de coordenadas N 7.041.042,42m e E 712.131,36m; 209°47'11" e 85,71 m até o vértice 822, de coordenadas N 7.040.968,03m e E 712.088,78m; 181°10'07" e 41,19 m até o vértice 823, de coordenadas N 7.040.926,85m e E 712.087,94m; 304°29'43" e 60,19 m até o vértice 824, de coordenadas N 7.040.960,94m e E 712.038,33m; 287°24'20" e 59,84 m até o vértice 825, de coordenadas N

7.040.978,84m e E 711.981,23m; 304°09'25" e 37,44 m até o vértice 826, de coordenadas N 7.040.999,86m e E 711.950,25m; 283°38'00" e 49,68 m até o vértice 827, de coordenadas N 7.041.011,57m e E 711.901,97m; 298°24'29" e 71,61 m até o vértice 828, de coordenadas N 7.041.045,64m e E 711.838,98m; 276°47'03" e 38,77 m até o vértice 829, de coordenadas N 7.041.050,22m e E 711.800,48m; 356°57'32" e 54,10 m até o vértice 830, de coordenadas N 7.041.104,24m e E 711.797,61m; 314°56'09" e 25,27 m até o vértice 831, de coordenadas N 7.041.122,09m e E 711.779,72m; 276°14'22" e 42,69 m até o vértice 832, de coordenadas N 7.041.126,73m e E 711.737,28m; 254°42'01" e 82,05 m até o vértice 833, de coordenadas N 7.041.105,08m e E 711.658,14m; 280°38'50" e 33,07 m até o vértice 834, de coordenadas N 7.041.111,19m e E 711.625,64m; 333°04'16" e 92,28 m até o vértice 835, de coordenadas N 7.041.193,46m e E 711.583,85m; 287°44'35" e 62,84 m até o vértice 836, de coordenadas N 7.041.212,61m e E 711.524,00m; 347°52'07" e 43,78 m até o vértice 837, de coordenadas N 7.041.255,41m e E 711.514,80m; 312°18'56" e 18,42 m até o vértice 838, de coordenadas N 7.041.267,81m e E 711.501,18m; 277°11'16" e 33,97 m até o vértice 839, de coordenadas N 7.041.272,06m e E 711.467,48m; 262°56'28" e 94,48 m até o vértice 840, de coordenadas N 7.041.260,45m e E 711.373,72m; 318°02'33" e 22,91 m até o vértice 841, de coordenadas N 7.041.277,49m e E 711.358,40m; 286°35'24" e 96,95 m até o vértice 842, de coordenadas N 7.041.305,17m e E 711.265,49m; deste, segue confrontando com LOCALIDADE BRAÇO BELGA, com os seguintes azimutes e distâncias: 186°31'11" e 37,69 m até o vértice 843, de coordenadas N 7.041.267,72m e E 711.261,21m; 217°10'37" e 26,49 m até o vértice 844, de coordenadas N 7.041.246,61m e E 711.245,20m; 262°51'07" e 70,64 m até o vértice 845, de coordenadas N 7.041.237,82m e E 711.175,11m; 244°38'32" e 75,14 m até o vértice 846, de coordenadas N 7.041.205,64m e E 711.107,21m; 203°30'52" e 36,22 m até o vértice 847, de coordenadas N 7.041.172,43m e E 711.092,76m; 157°29'38" e 79,10 m até o vértice 848, de coordenadas N 7.041.099,35m e E 711.123,04m; 193°33'51" e 27,67 m até o vértice 849, de coordenadas N 7.041.072,45m e E 711.116,55m; 247°52'42" e 68,46 m até o vértice 850, de coordenadas N 7.041.046,67m e E 711.053,13m; 261°47'37" e

41,47 m até o vértice 851, de coordenadas N 7.041.040,75m e E 711.012,08m; 198°37'28" e 47,78 m até o vértice 852, de coordenadas N 7.040.995,47m e E 710.996,82m; 278°48'02" e 43,99 m até o vértice 853, de coordenadas N 7.041.002,20m e E 710.953,35m; 248°53'54" e 52,61 m até o vértice 854, de coordenadas N 7.040.983,26m e E 710.904,27m; 292°36'33" e 32,54 m até o vértice 855, de coordenadas N 7.040.995,77m e E 710.874,23m; 259°42'04" e 25,79 m até o vértice 856, de coordenadas N 7.040.991,16m e E 710.848,86m; 204°17'51" e 59,57 m até o vértice 857, de coordenadas N 7.040.936,87m e E 710.824,35m; 277°29'27" e 33,21 m até o vértice 858, de coordenadas N 7.040.941,20m e E 710.791,42m; 234°42'07" e 55,05 m até o vértice 859, de coordenadas N 7.040.909,39m e E 710.746,49m; 251°46'22" e 60,20 m até o vértice 860, de coordenadas N 7.040.890,56m e E 710.689,31m; 232°35'49" e 115,85 m até o vértice 861, de coordenadas N 7.040.820,19m e E 710.597,28m; 271°49'32" e 26,05 m até o vértice 862, de coordenadas N 7.040.821,02m e E 710.571,24m; 41°27'55" e 30,28 m até o vértice 863, de coordenadas N 7.040.843,71m e E 710.591,29m; 355°42'19" e 26,17 m até o vértice 864, de coordenadas N 7.040.869,81m e E 710.589,33m; 332°28'08" e 59,41 m até o vértice 865, de coordenadas N 7.040.922,49m e E 710.561,87m; 283°14'03" e 36,21 m até o vértice 866, de coordenadas N 7.040.930,78m e E 710.526,62m; 20°08'29" e 20,71 m até o vértice 867, de coordenadas N 7.040.950,22m e E 710.533,75m; 295°25'02" e 126,79 m até o vértice 868, de coordenadas N 7.041.004,64m e E 710.419,23m; 264°02'26" e 18,11 m até o vértice 869, de coordenadas N 7.041.002,76m e E 710.401,22m; 229°08'37" e 57,74 m até o vértice 870, de coordenadas N 7.040.964,99m e E 710.357,55m; 251°27'22" e 23,30 m até o vértice 871, de coordenadas N 7.040.957,58m e E 710.335,46m; 36°10'56" e 103,65 m até o vértice 872, de coordenadas N 7.041.041,24m e E 710.396,65m; 76°36'20" e 54,13 m até o vértice 873, de coordenadas N 7.041.053,78m e E 710.449,31m; 49°34'32" e 19,68 m até o vértice 874, de coordenadas N 7.041.066,54m e E 710.464,29m; 347°08'12" e 27,13 m até o vértice 875, de coordenadas N 7.041.092,99m e E 710.458,25m; 34°47'42" e 69,61 m até o vértice 876, de coordenadas N 7.041.150,15m e E 710.497,97m; 347°45'10" e 22,06 m até o vértice 877, de coordenadas N 7.041.171,71m e E

710.493,29m; 300°11'26" e 47,03 m até o vértice 878, de coordenadas N 7.041.195,36m e E 710.452,64m; 1°43'49" e 79,82 m até o vértice 879, de coordenadas N 7.041.275,14m e E 710.455,05m; 306°54'11" e 48,20 m até o vértice 880, de coordenadas N 7.041.304,08m e E 710.416,51m; 0°57'15" e 12,61 m até o vértice 881, de coordenadas N 7.041.316,69m e E 710.416,72m; 37°29'15" e 61,60 m até o vértice 882, de coordenadas N 7.041.365,57m e E 710.454,21m; 87°44'08" e 36,70 m até o vértice 883, de coordenadas N 7.041.367,02m e E 710.490,88m; 47°22'43" e 36,80 m até o vértice 884, de coordenadas N 7.041.391,94m e E 710.517,96m; 8°56'00" e 53,06 m até o vértice 885, de coordenadas N 7.041.444,36m e E 710.526,20m; 80°21'38" e 40,97 m até o vértice 886, de coordenadas N 7.041.451,22m e E 710.566,59m; 12°48'23" e 35,14 m até o vértice 887, de coordenadas N 7.041.485,49m e E 710.574,38m; 58°43'50" e 26,99 m até o vértice 888, de coordenadas N 7.041.499,50m e E 710.597,45m; 22°20'57" e 25,06 m até o vértice 889, de coordenadas N 7.041.522,68m e E 710.606,98m; 15°59'22" e 65,12 m até o vértice 890, de coordenadas N 7.041.585,28m e E 710.624,92m; 11°26'05" e 59,82 m até o vértice 891, de coordenadas N 7.041.643,91m e E 710.636,78m; 20°12'14" e 89,42 m até o vértice 892, de coordenadas N 7.041.727,83m e E 710.667,66m; 15°26'01" e 83,39 m até o vértice 893, de coordenadas N 7.041.808,21m e E 710.689,85m; 325°24'36" e 82,44 m até o vértice 894, de coordenadas N 7.041.876,08m e E 710.643,05m; 344°24'10" e 43,62 m até o vértice 895, de coordenadas N 7.041.918,09m e E 710.631,32m; 321°21'00" e 22,96 m até o vértice 896, de coordenadas N 7.041.936,02m e E 710.616,99m; 339°53'22" e 33,33 m até o vértice 897, de coordenadas N 7.041.967,31m e E 710.605,53m; 344°13'59" e 44,00 m até o vértice 898, de coordenadas N 7.042.009,66m e E 710.593,57m; 317°31'40" e 78,56 m até o vértice 899, de coordenadas N 7.042.067,60m e E 710.540,53m; 279°20'41" e 50,76 m até o vértice 900, de coordenadas N 7.042.075,84m e E 710.490,44m; 245°21'44" e 41,67 m até o vértice 901, de coordenadas N 7.042.058,47m e E 710.452,56m; 214°21'09" e 61,62 m até o vértice 902, de coordenadas N 7.042.007,60m e E 710.417,79m; 232°41'01" e 75,74 m até o vértice 903, de coordenadas N 7.041.961,68m e E 710.357,55m; 239°42'42" e 70,45 m até o vértice 904, de

coordenadas N 7.041.926,15m e E 710.296,72m; 227°27'56" e 10,46 m até o vértice 905, de coordenadas N 7.041.919,08m e E 710.289,02m; 201°25'08" e 9,85 m até o vértice 906, de coordenadas N 7.041.909,91m e E 710.285,42m; 242°14'56" e 10,61 m até o vértice 907, de coordenadas N 7.041.904,97m e E 710.276,03m; 252°48'02" e 10,92 m até o vértice 908, de coordenadas N 7.041.901,74m e E 710.265,60m; 276°19'52" e 11,40 m até o vértice 909, de coordenadas N 7.041.903,00m e E 710.254,26m; 242°52'59" e 8,43 m até o vértice 910, de coordenadas N 7.041.899,16m e E 710.246,76m; 256°27'07" e 5,57 m até o vértice 911, de coordenadas N 7.041.897,85m e E 710.241,34m; 240°50'27" e 8,43 m até o vértice 912, de coordenadas N 7.041.893,74m e E 710.233,98m; 232°14'19" e 12,59 m até o vértice 913, de coordenadas N 7.041.886,04m e E 710.224,03m; 239°59'07" e 22,79 m até o vértice 914, de coordenadas N 7.041.874,64m e E 710.204,30m; 251°58'24" e 13,89 m até o vértice 915, de coordenadas N 7.041.870,34m e E 710.191,09m; 256°05'41" e 20,03 m até o vértice 916, de coordenadas N 7.041.865,52m e E 710.171,64m; 225°15'54" e 52,47 m até o vértice 917, de coordenadas N 7.041.828,59m e E 710.134,37m; 263°48'12" e 9,43 m até o vértice 918, de coordenadas N 7.041.827,57m e E 710.124,99m; 276°43'33" e 12,87 m até o vértice 919, de coordenadas N 7.041.829,08m e E 710.112,21m; 203°47'36" e 16,57 m até o vértice 920, de coordenadas N 7.041.813,92m e E 710.105,52m; 238°22'29" e 10,48 m até o vértice 921, de coordenadas N 7.041.808,42m e E 710.096,60m; 257°41'41" e 14,34 m até o vértice 922, de coordenadas N 7.041.805,36m e E 710.082,59m; 271°49'00" e 5,44 m até o vértice 923, de coordenadas N 7.041.805,54m e E 710.077,15m; 246°45'55" e 14,67 m até o vértice 924, de coordenadas N 7.041.799,75m e E 710.063,67m; 276°14'41" e 58,54 m até o vértice 925, de coordenadas N 7.041.806,12m e E 710.005,48m; 280°07'32" e 30,33 m até o vértice 926, de coordenadas N 7.041.811,45m e E 709.975,63m; 283°35'34" e 28,67 m até o vértice 927, de coordenadas N 7.041.818,19m e E 709.947,76m; 292°01'07" e 38,31 m até o vértice 928, de coordenadas N 7.041.832,55m e E 709.912,24m; 234°02'58" e 28,55 m até o vértice 929, de coordenadas N 7.041.815,79m e E 709.889,13m; 277°36'37" e 7,32 m até o vértice 930, de coordenadas N 7.041.816,76m e E 709.881,87m; 339°08'27" e

53,75 m até o vértice 931, de coordenadas N 7.041.866,99m e E 709.862,73m; 325°47'29" e 65,26 m até o vértice 932, de coordenadas N 7.041.920,96m e E 709.826,04m; 299°33'04" e 12,10 m até o vértice 933, de coordenadas N 7.041.926,93m e E 709.815,51m; 233°09'37" e 64,46 m até o vértice 934, de coordenadas N 7.041.888,28m e E 709.763,92m; 247°19'40" e 44,60 m até o vértice 935, de coordenadas N 7.041.871,09m e E 709.722,77m; 190°40'33" e 42,54 m até o vértice 936, de coordenadas N 7.041.829,29m e E 709.714,89m; 213°26'24" e 12,70 m até o vértice 937, de coordenadas N 7.041.818,69m e E 709.707,89m; 339°47'57" e 26,99 m até o vértice 938, de coordenadas N 7.041.844,02m e E 709.698,57m; 288°56'22" e 28,38 m até o vértice 939, de coordenadas N 7.041.853,23m e E 709.671,73m; deste, segue confrontando com LOCALIDADE BAIXO MÁXIMO, com os seguintes azimutes e distâncias: 253°39'36" e 118,26 m até o vértice 940, de coordenadas N 7.041.819,96m e E 709.558,25m; 262°55'26" e 74,28 m até o vértice 941, de coordenadas N 7.041.810,81m e E 709.484,54m; 223°57'17" e 36,83 m até o vértice 942, de coordenadas N 7.041.784,30m e E 709.458,98m; 284°20'10" e 32,91 m até o vértice 943, de coordenadas N 7.041.792,45m e E 709.427,09m; 228°30'00" e 85,48 m até o vértice 944, de coordenadas N 7.041.735,81m e E 709.363,07m; 210°39'26" e 47,44 m até o vértice 945, de coordenadas N 7.041.695,00m e E 709.338,88m; 223°35'12" e 65,08 m até o vértice 946, de coordenadas N 7.041.647,86m e E 709.294,01m; 201°08'04" e 30,15 m até o vértice 947, de coordenadas N 7.041.619,74m e E 709.283,14m; 253°14'05" e 46,56 m até o vértice 948, de coordenadas N 7.041.606,31m e E 709.238,56m; 233°25'48" e 92,13 m até o vértice 949, de coordenadas N 7.041.551,42m e E 709.164,57m; 129°05'47" e 53,49 m até o vértice 950, de coordenadas N 7.041.517,69m e E 709.206,08m; 115°13'24" e 35,53 m até o vértice 951, de coordenadas N 7.041.502,55m e E 709.238,22m; 109°02'36" e 81,59 m até o vértice 952, de coordenadas N 7.041.475,93m e E 709.315,34m; 94°46'38" e 59,20 m até o vértice 953, de coordenadas N 7.041.471,00m e E 709.374,33m; 224°43'58" e 75,80 m até o vértice 954, de coordenadas N 7.041.417,15m e E 709.320,98m; 202°23'48" e 11,26 m até o vértice 955, de coordenadas N 7.041.406,74m e E 709.316,69m; 167°44'30" e 26,89 m até o vértice 956, de

coordenadas N 7.041.380,46m e E 709.322,40m; 222°06'31" e 6,31 m até o vértice 957, de coordenadas N 7.041.375,78m e E 709.318,17m; 247°34'19" e 65,71 m até o vértice 958, de coordenadas N 7.041.350,71m e E 709.257,43m; 228°55'39" e 19,00 m até o vértice 959, de coordenadas N 7.041.338,23m e E 709.243,11m; 253°07'23" e 33,38 m até o vértice 960, de coordenadas N 7.041.328,54m e E 709.211,17m; 268°12'02" e 87,25 m até o vértice 961, de coordenadas N 7.041.325,80m e E 709.123,96m; 244°28'51" e 34,79 m até o vértice 962, de coordenadas N 7.041.310,81m e E 709.092,56m; 311°41'19" e 25,09 m até o vértice 963, de coordenadas N 7.041.327,50m e E 709.073,82m; 289°19'19" e 16,14 m até o vértice 964, de coordenadas N 7.041.332,84m e E 709.058,59m; 245°55'00" e 105,35 m até o vértice 965, de coordenadas N 7.041.289,85m e E 708.962,41m; 283°49'57" e 48,43 m até o vértice 966, de coordenadas N 7.041.301,43m e E 708.915,38m; 223°16'57" e 21,70 m até o vértice 967, de coordenadas N 7.041.285,63m e E 708.900,50m; 194°46'40" e 50,22 m até o vértice 968, de coordenadas N 7.041.237,07m e E 708.887,69m; 205°01'31" e 33,45 m até o vértice 969, de coordenadas N 7.041.206,76m e E 708.873,54m; 286°59'58" e 42,41 m até o vértice 970, de coordenadas N 7.041.219,16m e E 708.832,98m; 268°29'24" e 23,53 m até o vértice 971, de coordenadas N 7.041.218,54m e E 708.809,46m; 229°23'38" e 12,83 m até o vértice 972, de coordenadas N 7.041.210,19m e E 708.799,72m; 193°06'14" e 33,83 m até o vértice 973, de coordenadas N 7.041.177,24m e E 708.792,05m; 263°58'46" e 39,00 m até o vértice 974, de coordenadas N 7.041.173,15m e E 708.753,27m; 244°35'43" e 28,93 m até o vértice 975, de coordenadas N 7.041.160,74m e E 708.727,14m; 231°40'46" e 94,72 m até o vértice 976, de coordenadas N 7.041.102,01m e E 708.652,83m; 197°30'32" e 52,05 m até o vértice 977, de coordenadas N 7.041.052,37m e E 708.637,17m; 137°40'02" e 77,04 m até o vértice 978, de coordenadas N 7.040.995,42m e E 708.689,05m; 174°12'27" e 25,07 m até o vértice 979, de coordenadas N 7.040.970,48m e E 708.691,58m; 201°35'20" e 17,53 m até o vértice 980, de coordenadas N 7.040.954,18m e E 708.685,13m; 319°58'44" e 58,58 m até o vértice 981, de coordenadas N 7.040.999,04m e E 708.647,46m; 283°16'31" e 52,78 m até o vértice 982, de coordenadas N 7.041.011,16m e E 708.596,09m; 249°59'30" e

54,13 m até o vértice 983, de coordenadas N 7.040.992,64m e E 708.545,23m; 220°46'11" e 62,69 m até o vértice 984, de coordenadas N 7.040.945,16m e E 708.504,29m; 258°28'35" e 21,02 m até o vértice 985, de coordenadas N 7.040.940,96m e E 708.483,69m; 346°53'40" e 81,99 m até o vértice 986, de coordenadas N 7.041.020,81m e E 708.465,10m; 338°11'22" e 46,13 m até o vértice 987, de coordenadas N 7.041.063,64m e E 708.447,96m; 356°02'31" e 29,12 m até o vértice 988, de coordenadas N 7.041.092,69m e E 708.445,95m; 10°08'32" e 46,00 m até o vértice 989, de coordenadas N 7.041.137,97m e E 708.454,05m; 290°55'33" e 11,79 m até o vértice 990, de coordenadas N 7.041.142,18m e E 708.443,04m; 242°36'58" e 21,59 m até o vértice 991, de coordenadas N 7.041.132,25m e E 708.423,87m; 271°25'58" e 63,59 m até o vértice 992, de coordenadas N 7.041.133,84m e E 708.360,30m; 279°58'24" e 14,38 m até o vértice 993, de coordenadas N 7.041.136,33m e E 708.346,14m; 318°00'31" e 10,37 m até o vértice 994, de coordenadas N 7.041.144,04m e E 708.339,20m; 24°57'17" e 26,74 m até o vértice 995, de coordenadas N 7.041.168,28m e E 708.350,48m; 60°13'39" e 48,67 m até o vértice 996, de coordenadas N 7.041.192,45m e E 708.392,73m; 42°14'43" e 39,43 m até o vértice 997, de coordenadas N 7.041.221,64m e E 708.419,24m; 21°25'51" e 32,73 m até o vértice 998, de coordenadas N 7.041.252,11m e E 708.431,20m; 353°50'38" e 36,09 m até o vértice 999, de coordenadas N 7.041.287,99m e E 708.427,33m; 12°41'45" e 17,11 m até o vértice 1000, de coordenadas N 7.041.304,68m e E 708.431,09m; 30°03'53" e 81,54 m até o vértice 1001, de coordenadas N 7.041.375,25m e E 708.471,94m; 358°30'04" e 79,14 m até o vértice 1002, de coordenadas N 7.041.454,36m e E 708.469,87m; 58°39'56" e 29,96 m até o vértice 1003, de coordenadas N 7.041.469,94m e E 708.495,46m; 6°45'25" e 34,76 m até o vértice 1004, de coordenadas N 7.041.504,46m e E 708.499,55m; 314°38'29" e 37,29 m até o vértice 1005, de coordenadas N 7.041.530,66m e E 708.473,02m; 280°06'54" e 39,69 m até o vértice 1006, de coordenadas N 7.041.537,63m e E 708.433,95m; 358°42'47" e 44,08 m até o vértice 1007, de coordenadas N 7.041.581,70m e E 708.432,96m; 24°33'13" e 9,94 m até o vértice 1008, de coordenadas N 7.041.590,74m e E 708.437,09m; 69°34'12" e 36,70 m até o vértice 1009, de coordenadas N 7.041.603,55m e E

708.471,48m; 40°38'28" e 17,21 m até o vértice 1010, de coordenadas N 7.041.616,61m e E 708.482,69m; 346°48'09" e 25,19 m até o vértice 1011, de coordenadas N 7.041.641,13m e E 708.476,94m; 15°18'31" e 26,32 m até o vértice 1012, de coordenadas N 7.041.666,52m e E 708.483,89m; 25°25'21" e 44,63 m até o vértice 1013, de coordenadas N 7.041.706,83m e E 708.503,05m; 37°11'17" e 59,41 m até o vértice 1014, de coordenadas N 7.041.754,16m e E 708.538,96m; 353°34'21" e 52,26 m até o vértice 1015, de coordenadas N 7.041.806,09m e E 708.533,11m; 66°53'02" e 49,29 m até o vértice 1016, de coordenadas N 7.041.825,44m e E 708.578,44m; 40°44'38" e 45,73 m até o vértice 1017, de coordenadas N 7.041.860,09m e E 708.608,29m; 20°28'37" e 23,70 m até o vértice 1018, de coordenadas N 7.041.882,29m e E 708.616,58m; 76°09'08" e 41,32 m até o vértice 1019, de coordenadas N 7.041.892,18m e E 708.656,70m; 25°11'53" e 41,24 m até o vértice 1020, de coordenadas N 7.041.929,50m e E 708.674,26m; 61°06'57" e 7,18 m até o vértice 1021, de coordenadas N 7.041.932,97m e E 708.680,55m; 107°58'45" e 26,24 m até o vértice 1022, de coordenadas N 7.041.924,87m e E 708.705,51m; 74°09'45" e 26,24 m até o vértice 1023, de coordenadas N 7.041.932,03m e E 708.730,75m; 45°46'13" e 64,17 m até o vértice 1024, de coordenadas N 7.041.976,79m e E 708.776,73m; 132°22'14" e 34,99 m até o vértice 1025, de coordenadas N 7.041.953,21m e E 708.802,58m; 162°45'44" e 42,38 m até o vértice 1026, de coordenadas N 7.041.912,73m e E 708.815,14m; 147°49'41" e 21,15 m até o vértice 1027, de coordenadas N 7.041.894,83m e E 708.826,40m; 116°24'32" e 9,85 m até o vértice 1028, de coordenadas N 7.041.890,45m e E 708.835,22m; 73°59'43" e 29,16 m até o vértice 1029, de coordenadas N 7.041.898,49m e E 708.863,25m; 54°27'38" e 36,70 m até o vértice 1030, de coordenadas N 7.041.919,82m e E 708.893,11m; 22°55'51" e 15,45 m até o vértice 1031, de coordenadas N 7.041.934,05m e E 708.899,13m; 358°58'06" e 33,88 m até o vértice 1032, de coordenadas N 7.041.967,92m e E 708.898,52m; 68°15'35" e 8,72 m até o vértice 1033, de coordenadas N 7.041.971,15m e E 708.906,62m; 138°15'25" e 60,86 m até o vértice 1034, de coordenadas N 7.041.925,74m e E 708.947,14m; 125°01'44" e 28,01 m até o vértice 1035, de coordenadas N 7.041.909,66m e E 708.970,08m; 152°06'13"

e 31,76 m até o vértice 1036, de coordenadas N 7.041.881,59m e E 708.984,94m; 193°40'33" e 49,36 m até o vértice 1037, de coordenadas N 7.041.833,63m e E 708.973,27m; 207°39'00" e 80,79 m até o vértice 1038, de coordenadas N 7.041.762,07m e E 708.935,78m; 189°07'30" e 33,23 m até o vértice 1039, de coordenadas N 7.041.729,26m e E 708.930,51m; 167°22'21" e 47,85 m até o vértice 1040, de coordenadas N 7.041.682,57m e E 708.940,97m; 151°38'06" e 59,80 m até o vértice 1041, de coordenadas N 7.041.629,95m e E 708.969,38m; 135°29'49" e 10,60 m até o vértice 1042, de coordenadas N 7.041.622,39m e E 708.976,81m; 97°30'53" e 11,85 m até o vértice 1043, de coordenadas N 7.041.620,84m e E 708.988,56m; 61°23'22" e 20,42 m até o vértice 1044, de coordenadas N 7.041.630,62m e E 709.006,49m; 46°40'00" e 92,87 m até o vértice 1045, de coordenadas N 7.041.694,35m e E 709.074,04m; 28°50'10" e 76,96 m até o vértice 1046, de coordenadas N 7.041.761,77m e E 709.111,16m; 13°57'39" e 14,76 m até o vértice 1047, de coordenadas N 7.041.776,09m e E 709.114,72m; 308°51'12" e 12,02 m até o vértice 1048, de coordenadas N 7.041.783,63m e E 709.105,36m; 26°07'19" e 45,11 m até o vértice 1049, de coordenadas N 7.041.824,13m e E 709.125,22m; 350°20'26" e 57,81 m até o vértice 1050, de coordenadas N 7.041.881,12m e E 709.115,52m; 302°32'04" e 34,79 m até o vértice 1051, de coordenadas N 7.041.899,83m e E 709.086,19m; 284°48'29" e 45,74 m até o vértice 1052, de coordenadas N 7.041.911,52m e E 709.041,97m; 32°07'58" e 32,45 m até o vértice 1053, de coordenadas N 7.041.939,00m e E 709.059,23m; 354°33'20" e 46,90 m até o vértice 1054, de coordenadas N 7.041.985,69m e E 709.054,78m; 18°45'16" e 31,76 m até o vértice 1055, de coordenadas N 7.042.015,76m e E 709.064,99m; 352°48'03" e 43,09 m até o vértice 1056, de coordenadas N 7.042.058,51m e E 709.059,59m; 330°21'11" e 20,30 m até o vértice 1057, de coordenadas N 7.042.076,15m e E 709.049,55m; 311°38'40" e 26,21 m até o vértice 1058, de coordenadas N 7.042.093,57m e E 709.029,96m; 279°43'47" e 22,19 m até o vértice 1059, de coordenadas N 7.042.097,32m e E 709.008,09m; 263°11'38" e 69,28 m até o vértice 1060, de coordenadas N 7.042.089,11m e E 708.939,30m; 327°23'45" e 46,97 m até o vértice 1061, de coordenadas N 7.042.128,68m e E 708.913,99m; 26°30'41" e

62,03 m até o vértice 1062, de coordenadas N 7.042.184,19m e E 708.941,68m; 9°28'08" e 70,51 m até o vértice 1063, de coordenadas N 7.042.253,74m e E 708.953,28m; 348°21'54" e 122,03 m até o vértice 1064, de coordenadas N 7.042.373,26m e E 708.928,67m; 339°02'51" e 42,62 m até o vértice 1065, de coordenadas N 7.042.413,06m e E 708.913,43m; 316°03'31" e 27,55 m até o vértice 1066, de coordenadas N 7.042.432,90m e E 708.894,31m; 301°18'11" e 83,70 m até o vértice 1067, de coordenadas N 7.042.476,39m e E 708.822,79m; 294°55'06" e 92,45 m até o vértice 1068, de coordenadas N 7.042.515,34m e E 708.738,95m; 350°09'15" e 6,14 m até o vértice 1069, de coordenadas N 7.042.521,39m e E 708.737,90m; 37°57'52" e 20,21 m até o vértice 1070, de coordenadas N 7.042.537,32m e E 708.750,33m; 45°27'26" e 60,26 m até o vértice 1071, de coordenadas N 7.042.579,59m e E 708.793,28m; 7°53'43" e 22,79 m até o vértice 1072, de coordenadas N 7.042.602,16m e E 708.796,41m; 37°14'51" e 23,06 m até o vértice 1073, de coordenadas N 7.042.620,52m e E 708.810,37m; 9°01'46" e 20,45 m até o vértice 1074, de coordenadas N 7.042.640,72m e E 708.813,58m; 358°32'14" e 209,20 m até o vértice 1075, de coordenadas N 7.042.849,85m e E 708.808,24m; 344°07'47" e 17,81 m até o vértice 1076, de coordenadas N 7.042.866,98m e E 708.803,37m; 321°11'19" e 25,97 m até o vértice 1077, de coordenadas N 7.042.887,22m e E 708.787,09m; deste, segue confrontando com LOCALIDADE DOM BOSCO, com os seguintes azimutes e distâncias: 300°04'07" e 0,44 m até o vértice 1078, de coordenadas N 7.042.887,44m e E 708.786,71m; 284°03'26" e 19,84 m até o vértice 1079, de coordenadas N 7.042.892,26m e E 708.767,46m; 246°02'46" e 40,05 m até o vértice 1080, de coordenadas N 7.042.876,00m e E 708.730,86m; 280°15'14" e 26,18 m até o vértice 1081, de coordenadas N 7.042.880,66m e E 708.705,10m; 253°58'17" e 15,14 m até o vértice 1082, de coordenadas N 7.042.876,48m e E 708.690,55m; 217°33'30" e 89,21 m até o vértice 1083, de coordenadas N 7.042.805,76m e E 708.636,17m; 275°33'19" e 17,97 m até o vértice 1084, de coordenadas N 7.042.807,50m e E 708.618,28m; 296°10'38" e 43,61 m até o vértice 1085, de coordenadas N 7.042.826,74m e E 708.579,14m; 317°10'29" e 10,62 m até o vértice 1086, de coordenadas N 7.042.834,53m e E

708.571,92m; 335°33'29" e 74,00 m até o vértice 1087, de coordenadas N 7.042.901,90m e E 708.541,30m; 327°47'15" e 53,67 m até o vértice 1088, de coordenadas N 7.042.947,31m e E 708.512,69m; 271°24'23" e 54,60 m até o vértice 1089, de coordenadas N 7.042.948,65m e E 708.458,11m; 318°37'51" e 12,06 m até o vértice 1090, de coordenadas N 7.042.957,70m e E 708.450,14m; 336°10'37" e 37,95 m até o vértice 1091, de coordenadas N 7.042.992,42m e E 708.434,81m; 294°17'05" e 71,83 m até o vértice 1092, de coordenadas N 7.043.021,96m e E 708.369,34m; 261°11'29" e 40,49 m até o vértice 1093, de coordenadas N 7.043.015,76m e E 708.329,33m; 342°32'55" e 11,24 m até o vértice 1094, de coordenadas N 7.043.026,48m e E 708.325,96m; 11°10'43" e 31,67 m até o vértice 1095, de coordenadas N 7.043.057,55m e E 708.332,10m; 316°20'47" e 12,04 m até o vértice 1096, de coordenadas N 7.043.066,26m e E 708.323,79m; 291°49'01" e 41,22 m até o vértice 1097, de coordenadas N 7.043.081,58m e E 708.285,52m; 302°23'22" e 8,06 m até o vértice 1098, de coordenadas N 7.043.085,90m e E 708.278,71m; 357°08'56" e 5,03 m até o vértice 1099, de coordenadas N 7.043.090,92m e E 708.278,46m; 61°18'03" e 70,61 m até o vértice 1100, de coordenadas N 7.043.124,83m e E 708.340,40m; 26°50'04" e 14,27 m até o vértice 1101, de coordenadas N 7.043.137,56m e E 708.346,84m; 340°07'37" e 6,68 m até o vértice 1102, de coordenadas N 7.043.143,84m e E 708.344,57m; 305°15'37" e 136,55 m até o vértice 1103, de coordenadas N 7.043.222,67m e E 708.233,07m; 321°06'23" e 44,80 m até o vértice 1104, de coordenadas N 7.043.257,54m e E 708.204,94m; 329°40'18" e 60,78 m até o vértice 1105, de coordenadas N 7.043.310,00m e E 708.174,25m; 286°14'53" e 15,08 m até o vértice 1106, de coordenadas N 7.043.314,22m e E 708.159,77m; 262°06'46" e 16,69 m até o vértice 1107, de coordenadas N 7.043.311,93m e E 708.143,24m; 238°42'09" e 51,82 m até o vértice 1108, de coordenadas N 7.043.285,01m e E 708.098,96m; 214°21'51" e 33,71 m até o vértice 1109, de coordenadas N 7.043.257,18m e E 708.079,93m; 194°51'08" e 72,21 m até o vértice 1110, de coordenadas N 7.043.187,38m e E 708.061,42m; 214°44'50" e 23,00 m até o vértice 1111, de coordenadas N 7.043.168,48m e E 708.048,31m; 188°02'55" e 33,85 m até o vértice 1112, de

coordenadas N 7.043.134,96m e E 708.043,57m; 302°32'19" e 61,28 m até o vértice 1113, de coordenadas N 7.043.167,92m e E 707.991,91m; 250°01'08" e 47,58 m até o vértice 1114, de coordenadas N 7.043.151,66m e E 707.947,19m; 269°23'01" e 60,42 m até o vértice 1115, de coordenadas N 7.043.151,01m e E 707.886,77m; 262°13'32" e 75,40 m até o vértice 1116, de coordenadas N 7.043.143,00m e E 707.830,00m; e 119,00 m até o vértice 1122, de coordenadas N 7.043.025,93m e E 707.824,33m; 147°15'47" e 58,19 m até o vértice 1123, de coordenadas N 7.042.976,98m e E 707.855,80m; 244°20'02" e 39,62 m até o vértice 1124, de coordenadas N 7.042.959,82m e E 707.820,09m; 219°06'28" e 24,18 m até o vértice 1125, de coordenadas N 7.042.941,06m e E 707.804,84m; 191°28'20" e 44,35 m até o vértice 1126, de coordenadas N 7.042.897,60m e E 707.796,02m; 172°57'14" e 32,45 m até o vértice 1127, de coordenadas N 7.042.865,40m e E 707.800,00m; 202°47'00" e 9,97 m até o vértice 1128, de coordenadas N 7.042.856,21m e E 707.796,14m; 278°44'25" e 51,13 m até o vértice 1129, de coordenadas N 7.042.863,98m e E 707.745,60m; 238°58'17" e 89,41 m até o vértice 1130, de coordenadas N 7.042.817,89m e E 707.668,98m; 218°31'48" e 61,31 m até o vértice 1131, de coordenadas N 7.042.769,93m e E 707.630,79m; 176°52'38" e 251,86 m até o vértice 1132, de coordenadas N 7.042.518,44m e E 707.644,51m; 275°46'16" e 235,90 m até o vértice 1133, de coordenadas N 7.042.542,16m e E 707.409,81m; 4°26'26" e 287,50 m até o vértice 1134, de coordenadas N 7.042.828,80m e E 707.432,07m; 291°47'09" e 34,08 m até o vértice 1135, de coordenadas N 7.042.841,45m e E 707.400,42m; 222°15'36" e 19,82 m até o vértice 1136, de coordenadas N 7.042.826,78m e E 707.387,09m; 212°20'40" e 55,87 m até o vértice 1137, de coordenadas N 7.042.779,58m e E 707.357,20m; 198°55'22" e 15,60 m até o vértice 1138, de coordenadas N 7.042.764,82m e E 707.352,14m; 174°32'39" e 31,76 m até o vértice 1139, de coordenadas N 7.042.733,20m e E 707.355,16m; 205°52'21" e 7,77 m até o vértice 1140, de coordenadas N 7.042.726,21m e E 707.351,77m; 240°04'47" e 53,49 m até o vértice 1141, de coordenadas N 7.042.699,53m e E 707.305,41m; 231°28'09" e 25,67 m até o vértice 1142, de coordenadas N 7.042.683,54m e E 707.285,33m; 214°42'52" e 33,82 m até o

vértice 1143, de coordenadas N 7.042.655,74m e E 707.266,07m; 198°20'27" e 34,70 m até o vértice 1144, de coordenadas N 7.042.622,80m e E 707.255,15m; 182°52'49" e 7,96 m até o vértice 1145, de coordenadas N 7.042.614,85m e E 707.254,75m; 159°21'32" e 27,60 m até o vértice 1146, de coordenadas N 7.042.589,02m e E 707.264,48m; 191°13'49" e 8,47 m até o vértice 1147, de coordenadas N 7.042.580,71m e E 707.262,83m; 140°11'49" e 30,76 m até o vértice 1148, de coordenadas N 7.042.557,08m e E 707.282,52m; 148°23'01" e 117,43 m até o vértice 1149, de coordenadas N 7.042.457,08m e E 707.344,08m; 211°49'16" e 18,79 m até o vértice 1150, de coordenadas N 7.042.441,11m e E 707.334,17m; 274°29'33" e 83,75 m até o vértice 1151, de coordenadas N 7.042.447,67m e E 707.250,68m; 257°59'09" e 13,88 m até o vértice 1152, de coordenadas N 7.042.444,78m e E 707.237,10m; partindo para o vértice 1152-A, de coordenadas N 7.042.423,60m e E 707.229,38m; deste, segue confrontando com LOCALIDADE BRAÇO DA ONÇA, com os seguintes azimutes e distâncias: 195°14'43" e 56,66 m até o vértice 1153, de coordenadas N 7.042.390,11m e E 707.222,20m; 165°25'55" e 16,46 m até o vértice 1154, de coordenadas N 7.042.374,18m e E 707.226,34m; 145°35'20" e 15,43 m até o vértice 1155, de coordenadas N 7.042.361,45m e E 707.235,06m; 87°30'08" e 15,37 m até o vértice 1156, de coordenadas N 7.042.362,12m e E 707.250,42m; 153°19'26" e 25,35 m até o vértice 1157, de coordenadas N 7.042.339,47m e E 707.261,80m; 121°06'06" e 32,06 m até o vértice 1158, de coordenadas N 7.042.322,91m e E 707.289,25m; 137°13'57" e 22,87 m até o vértice 1159, de coordenadas N 7.042.306,12m e E 707.304,78m; 177°51'18" e 11,49 m até o vértice 1160, de coordenadas N 7.042.294,64m e E 707.305,21m; 225°30'32" e 38,21 m até o vértice 1161, de coordenadas N 7.042.267,86m e E 707.277,95m; 196°29'21" e 18,81 m até o vértice 1162, de coordenadas N 7.042.249,82m e E 707.272,61m; 180°43'35" e 22,87 m até o vértice 1163, de coordenadas N 7.042.226,95m e E 707.272,32m; 108°24'23" e 57,07 m até o vértice 1164, de coordenadas N 7.042.208,93m e E 707.326,47m; 121°56'37" e 22,66 m até o vértice 1165, de coordenadas N 7.042.196,94m e E 707.345,70m; 141°27'46" e 20,42 m até o vértice 1166, de coordenadas N

7.042.180,97m e E 707.358,42m; 167°10'32" e 18,92 m até o vértice 1167, de coordenadas N 7.042.162,52m e E 707.362,62m; 179°30'14" e 31,19 m até o vértice 1168, de coordenadas N 7.042.131,33m e E 707.362,89m; 156°36'40" e 43,10 m até o vértice 1169, de coordenadas N 7.042.091,77m e E 707.380,00m; 172°37'01" e 25,60 m até o vértice 1170, de coordenadas N 7.042.066,38m e E 707.383,29m; 202°18'07" e 12,75 m até o vértice 1171, de coordenadas N 7.042.054,58m e E 707.378,45m; 154°42'13" e 57,97 m até o vértice 1172, de coordenadas N 7.042.002,17m e E 707.403,22m; 144°22'53" e 51,01 m até o vértice 1173, de coordenadas N 7.041.960,70m e E 707.432,93m; 183°37'40" e 29,87 m até o vértice 1174, de coordenadas N 7.041.930,89m e E 707.431,04m; 158°52'37" e 28,86 m até o vértice 1175, de coordenadas N 7.041.903,97m e E 707.441,44m; 122°58'35" e 18,26 m até o vértice 1176, de coordenadas N 7.041.894,03m e E 707.456,76m; 93°31'13" e 35,67 m até o vértice 1177, de coordenadas N 7.041.891,84m e E 707.492,36m; 106°17'06" e 27,82 m até o vértice 1178, de coordenadas N 7.041.884,04m e E 707.519,06m; 112°55'02" e 62,28 m até o vértice 1179, de coordenadas N 7.041.859,79m e E 707.576,42m; 99°32'43" e 63,56 m até o vértice 1180, de coordenadas N 7.041.849,25m e E 707.639,10m; 96°03'12" e 122,42 m até o vértice 1181, de coordenadas N 7.041.836,34m e E 707.760,84m; 59°30'55" e 30,16 m até o vértice 1182, de coordenadas N 7.041.851,64m e E 707.786,83m; 89°03'49" e 50,79 m até o vértice 1183, de coordenadas N 7.041.852,47m e E 707.837,61m; 57°21'54" e 100,32 m até o vértice 1184, de coordenadas N 7.041.906,57m e E 707.922,09m; 29°03'36" e 41,20 m até o vértice 1185, de coordenadas N 7.041.942,58m e E 707.942,10m; 84°51'07" e 47,03 m até o vértice 1186, de coordenadas N 7.041.946,80m e E 707.988,94m; 145°05'59" e 61,33 m até o vértice 1187, de coordenadas N 7.041.896,50m e E 708.024,03m; 221°50'40" e 38,79 m até o vértice 1188, de coordenadas N 7.041.867,60m e E 707.998,15m; 169°49'07" e 90,12 m até o vértice 1189, de coordenadas N 7.041.778,90m e E 708.014,08m; 273°26'24" e 34,33 m até o vértice 1190, de coordenadas N 7.041.780,96m e E 707.979,81m; 235°50'28" e 128,80 m até o vértice 1191, de coordenadas N 7.041.708,64m e E 707.873,23m; 263°39'42" e 96,02 m até o vértice 1192, de coordenadas N

7.041.698,04m e E 707.777,80m; 273°27'30" e 84,54 m até o vértice 1193, de coordenadas N 7.041.703,14m e E 707.693,41m; 283°16'44" e 48,63 m até o vértice 1194, de coordenadas N 7.041.714,31m e E 707.646,08m; 299°45'40" e 118,96 m até o vértice 1195, de coordenadas N 7.041.773,36m e E 707.542,81m; 233°18'45" e 63,49 m até o vértice 1196, de coordenadas N 7.041.735,43m e E 707.491,90m; 307°27'24" e 69,54 m até o vértice 1197, de coordenadas N 7.041.777,72m e E 707.436,70m; 207°22'29" e 72,79 m até o vértice 1198, de coordenadas N 7.041.713,08m e E 707.403,23m; 300°07'43" e 197,79 m até o vértice 1199, de coordenadas N 7.041.812,36m e E 707.232,16m; 326°46'00" e 62,62 m até o vértice 1200, de coordenadas N 7.041.864,74m e E 707.197,84m; 38°28'43" e 125,52 m até o vértice 1201, de coordenadas N 7.041.963,00m e E 707.275,94m; 293°39'53" e 23,24 m até o vértice 1202, de coordenadas N 7.041.972,33m e E 707.254,65m; 275°44'56" e 22,36 m até o vértice 1203, de coordenadas N 7.041.974,57m e E 707.232,40m; 251°31'26" e 101,16 m até o vértice 1204, de coordenadas N 7.041.942,51m e E 707.136,45m; 232°31'48" e 38,58 m até o vértice 1205, de coordenadas N 7.041.919,04m e E 707.105,83m; 214°14'58" e 25,28 m até o vértice 1206, de coordenadas N 7.041.898,14m e E 707.091,60m; 191°57'04" e 24,53 m até o vértice 1207, de coordenadas N 7.041.874,14m e E 707.086,52m; 173°53'41" e 11,85 m até o vértice 1208, de coordenadas N 7.041.862,36m e E 707.087,78m; 125°29'28" e 55,77 m até o vértice 1209, de coordenadas N 7.041.829,98m e E 707.133,19m; 233°21'37" e 46,30 m até o vértice 1210, de coordenadas N 7.041.802,35m e E 707.096,04m; 253°45'33" e 45,02 m até o vértice 1211, de coordenadas N 7.041.789,76m e E 707.052,82m; 241°41'21" e 41,98 m até o vértice 1212, de coordenadas N 7.041.769,85m e E 707.015,86m; 232°35'01" e 16,98 m até o vértice 1213, de coordenadas N 7.041.759,53m e E 707.002,37m; 213°49'33" e 15,22 m até o vértice 1214, de coordenadas N 7.041.746,89m e E 706.993,90m; 197°07'42" e 18,03 m até o vértice 1215, de coordenadas N 7.041.729,66m e E 706.988,59m; 178°50'47" e 21,85 m até o vértice 1216, de coordenadas N 7.041.707,81m e E 706.989,03m; 162°05'59" e 91,49 m até o vértice 1217, de coordenadas N 7.041.620,75m e E 707.017,15m; 170°50'29" e 56,73 m até o

vértice 1218, de coordenadas N 7.041.564,74m e E 707.026,18m; 190°40'46" e 48,84 m até o vértice 1219, de coordenadas N 7.041.516,75m e E 707.017,13m; 204°51'53" e 52,30 m até o vértice 1220, de coordenadas N 7.041.469,30m e E 706.995,14m; 299°55'59" e 21,16 m até o vértice 1221, de coordenadas N 7.041.479,86m e E 706.976,80m; 324°31'07" e 59,18 m até o vértice 1222, de coordenadas N 7.041.528,05m e E 706.942,45m; 311°11'41" e 18,43 m até o vértice 1223, de coordenadas N 7.041.540,19m e E 706.928,58m; 293°16'00" e 22,08 m até o vértice 1224, de coordenadas N 7.041.548,91m e E 706.908,30m; 278°12'10" e 67,99 m até o vértice 1225, de coordenadas N 7.041.558,61m e E 706.841,01m; 310°45'46" e 17,70 m até o vértice 1226, de coordenadas N 7.041.570,17m e E 706.827,60m; 332°29'04" e 36,13 m até o vértice 1227, de coordenadas N 7.041.602,21m e E 706.810,91m; 305°41'40" e 40,36 m até o vértice 1228, de coordenadas N 7.041.625,76m e E 706.778,13m; 278°46'47" e 40,29 m até o vértice 1229, de coordenadas N 7.041.631,91m e E 706.738,31m; 325°48'23" e 41,03 m até o vértice 1230, de coordenadas N 7.041.665,85m e E 706.715,25m; 303°21'32" e 45,59 m até o vértice 1231, de coordenadas N 7.041.690,92m e E 706.677,17m; 279°43'47" e 29,59 m até o vértice 1232, de coordenadas N 7.041.695,92m e E 706.648,01m; 234°37'58" e 48,81 m até o vértice 1233, de coordenadas N 7.041.667,67m e E 706.608,21m; 11°52'29" e 53,31 m até o vértice 1234, de coordenadas N 7.041.719,84m e E 706.619,18m; 38°55'46" e 27,55 m até o vértice 1235, de coordenadas N 7.041.741,27m e E 706.636,49m; 347°28'16" e 4,89 m até o vértice 1236, de coordenadas N 7.041.746,04m e E 706.635,43m; 293°05'06" e 33,82 m até o vértice 1237, de coordenadas N 7.041.759,30m e E 706.604,32m; 261°00'28" e 24,25 m até o vértice 1238, de coordenadas N 7.041.755,51m e E 706.580,37m; 232°37'18" e 12,85 m até o vértice 1239, de coordenadas N 7.041.747,71m e E 706.570,16m; 212°10'51" e 37,70 m até o vértice 1240, de coordenadas N 7.041.715,80m e E 706.550,08m; 251°37'55" e 56,96 m até o vértice 1241, de coordenadas N 7.041.697,85m e E 706.496,02m; 238°34'08" e 53,83 m até o vértice 1242, de coordenadas N 7.041.669,78m e E 706.450,09m; 189°44'09" e 39,62 m até o vértice 1243, de coordenadas N 7.041.630,73m e E 706.443,39m; 215°21'33"

e 13,81 m até o vértice 1244, de coordenadas N 7.041.619,47m e E 706.435,40m; 259°33'15" e 57,09 m até o vértice 1245, de coordenadas N 7.041.609,12m e E 706.379,26m; 245°26'59" e 90,18 m até o vértice 1246, de coordenadas N 7.041.571,65m e E 706.297,23m; 225°26'42" e 24,59 m até o vértice 1247, de coordenadas N 7.041.554,40m e E 706.279,71m; 215°37'06" e 58,16 m até o vértice 1248, de coordenadas N 7.041.507,12m e E 706.245,84m; 270°44'28" e 70,00 m até o vértice 1250, de coordenadas N 7.041.508,03m e E 706.175,84m; 236°38'18" e 49,09 m até o vértice 1251, de coordenadas N 7.041.481,03m e E 706.134,84m; 227°48'29" e 29,73 m até o vértice 1252, de coordenadas N 7.041.461,06m e E 706.112,81m; 208°46'45" e 35,77 m até o vértice 1253, de coordenadas N 7.041.429,71m e E 706.095,59m; 263°10'47" e 35,45 m até o vértice 1254, de coordenadas N 7.041.425,50m e E 706.060,39m; 247°32'24" e 38,29 m até o vértice 1255, de coordenadas N 7.041.410,87m e E 706.025,00m; 205°52'49" e 11,23 m até o vértice 1256, de coordenadas N 7.041.400,77m e E 706.020,10m; 183°18'31" e 51,81 m até o vértice 1257, de coordenadas N 7.041.349,05m e E 706.017,11m; 202°09'11" e 16,34 m até o vértice 1258, de coordenadas N 7.041.333,92m e E 706.010,95m; 218°24'24" e 45,94 m até o vértice 1259, de coordenadas N 7.041.297,92m e E 705.982,41m; 264°28'17" e 15,98 m até o vértice 1260, de coordenadas N 7.041.296,38m e E 705.966,50m; 217°18'23" e 17,85 m até o vértice 1261, de coordenadas N 7.041.282,18m e E 705.955,68m; 193°28'56" e 18,31 m até o vértice 1262, de coordenadas N 7.041.264,37m e E 705.951,41m; 134°11'43" e 29,71 m até o vértice 1263, de coordenadas N 7.041.243,66m e E 705.972,71m; 201°18'03" e 15,31 m até o vértice 1264, de coordenadas N 7.041.229,40m e E 705.967,15m; 232°27'25" e 61,29 m até o vértice 1265, de coordenadas N 7.041.192,05m e E 705.918,55m; 211°20'41" e 22,70 m até o vértice 1266, de coordenadas N 7.041.172,66m e E 705.906,74m; 184°48'38" e 6,08 m até o vértice 1267, de coordenadas N 7.041.166,60m e E 705.906,23m; 139°57'34" e 23,72 m até o vértice 1268, de coordenadas N 7.041.148,44m e E 705.921,49m; 126°20'58" e 45,79 m até o vértice 1269, de coordenadas N 7.041.121,30m e E 705.958,37m; 155°04'55" e 30,50 m até o vértice 1270, de coordenadas N

7.041.093,64m e E 705.971,22m; 257°38'24" e 38,31 m até o vértice 1271, de coordenadas N 7.041.085,44m e E 705.933,80m; 266°04'14" e 76,32 m até o vértice 1272, de coordenadas N 7.041.080,21m e E 705.857,66m; 253°13'52" e 37,85 m até o vértice 1273, de coordenadas N 7.041.069,29m e E 705.821,42m; 185°41'12" e 33,50 m até o vértice 1274, de coordenadas N 7.041.035,95m e E 705.818,10m; 218°31'22" e 47,64 m até o vértice 1275, de coordenadas N 7.040.998,68m e E 705.788,43m; 211°58'40" e 61,35 m até o vértice 1276, de coordenadas N 7.040.946,64m e E 705.755,94m; 263°29'11" e 55,10 m até o vértice 1277, de coordenadas N 7.040.940,39m e E 705.701,20m; 206°33'08" e 40,31 m até o vértice 1278, de coordenadas N 7.040.904,33m e E 705.683,18m; 223°01'58" e 21,83 m até o vértice 1279, de coordenadas N 7.040.888,37m e E 705.668,28m; 343°46'59" e 21,16 m até o vértice 1280, de coordenadas N 7.040.908,69m e E 705.662,37m; 316°20'44" e 31,32 m até o vértice 1281, de coordenadas N 7.040.931,35m e E 705.640,75m; 343°05'25" e 79,01 m até o vértice 1282, de coordenadas N 7.041.006,94m e E 705.617,77m; 11°24'26" e 19,62 m até o vértice 1283, de coordenadas N 7.041.026,17m e E 705.621,65m; 58°09'43" e 7,98 m até o vértice 1284, de coordenadas N 7.041.030,38m e E 705.628,43m; 96°09'00" e 29,59 m até o vértice 1285, de coordenadas N 7.041.027,21m e E 705.657,85m; 56°24'37" e 6,33 m até o vértice 1286, de coordenadas N 7.041.030,71m e E 705.663,12m; 11°24'03" e 11,13 m até o vértice 1287, de coordenadas N 7.041.041,62m e E 705.665,32m; 350°42'22" e 30,22 m até o vértice 1288, de coordenadas N 7.041.071,44m e E 705.660,44m; 328°50'40" e 36,38 m até o vértice 1289, de coordenadas N 7.041.102,57m e E 705.641,62m; 349°19'18" e 16,19 m até o vértice 1290, de coordenadas N 7.041.118,48m e E 705.638,62m; 47°19'20" e 28,62 m até o vértice 1291, de coordenadas N 7.041.137,88m e E 705.659,66m; 90°14'55" e 71,44 m até o vértice 1292, de coordenadas N 7.041.137,57m e E 705.731,10m; 6°25'09" e 89,71 m até o vértice 1293, de coordenadas N 7.041.226,72m e E 705.741,13m; 12°10'27" e 88,15 m até o vértice 1294, de coordenadas N 7.041.312,89m e E 705.759,72m; 18°23'29" e 41,49 m até o vértice 1295, de coordenadas N 7.041.352,26m e E 705.772,81m; 5°09'34" e 43,14 m até o vértice 1296, de coordenadas N

7.041.395,23m e E 705.776,69m; 29°28'09" e 162,41 m até o vértice 1297, de coordenadas N 7.041.536,63m e E 705.856,59m; 4°16'27" e 24,69 m até o vértice 1298, de coordenadas N 7.041.561,25m e E 705.858,43m; 354°13'02" e 23,72 m até o vértice 1299, de coordenadas N 7.041.584,85m e E 705.856,04m; 324°49'28" e 23,54 m até o vértice 1300, de coordenadas N 7.041.604,09m e E 705.842,48m; 288°21'51" e 48,72 m até o vértice 1301, de coordenadas N 7.041.619,44m e E 705.796,24m; 301°58'05" e 35,91 m até o vértice 1302, de coordenadas N 7.041.638,45m e E 705.765,78m; 272°08'49" e 38,71 m até o vértice 1303, de coordenadas N 7.041.639,90m e E 705.727,10m; 253°13'24" e 35,41 m até o vértice 1304, de coordenadas N 7.041.629,68m e E 705.693,20m; 239°03'16" e 16,10 m até o vértice 1305, de coordenadas N 7.041.621,40m e E 705.679,39m; deste, segue confrontando com LOCALIDADE SERAFIM, com os seguintes azimutes e distâncias: 241°20'30" e 58,15 m até o vértice 1306, de coordenadas N 7.041.593,51m e E 705.628,36m; 253°26'30" e 61,51 m até o vértice 1307, de coordenadas N 7.041.575,98m e E 705.569,40m; 232°28'33" e 11,03 m até o vértice 1308, de coordenadas N 7.041.569,26m e E 705.560,65m; 199°22'16" e 35,03 m até o vértice 1309, de coordenadas N 7.041.536,21m e E 705.549,03m; 224°39'52" e 32,61 m até o vértice 1310, de coordenadas N 7.041.513,02m e E 705.526,11m; 270°24'55" e 6,90 m até o vértice 1311, de coordenadas N 7.041.513,07m e E 705.519,21m; 308°04'36" e 69,04 m até o vértice 1312, de coordenadas N 7.041.555,65m e E 705.464,86m; 280°12'18" e 11,80 m até o vértice 1313, de coordenadas N 7.041.557,74m e E 705.453,25m; 247°54'27" e 43,87 m até o vértice 1314, de coordenadas N 7.041.541,24m e E 705.412,60m; 262°50'24" e 42,76 m até o vértice 1315, de coordenadas N 7.041.535,91m e E 705.370,17m; 282°33'38" e 31,45 m até o vértice 1316, de coordenadas N 7.041.542,75m e E 705.339,47m; 314°37'00" e 32,76 m até o vértice 1317, de coordenadas N 7.041.565,76m e E 705.316,15m; 297°49'01" e 20,06 m até o vértice 1318, de coordenadas N 7.041.575,12m e E 705.298,41m; 268°04'54" e 37,34 m até o vértice 1319, de coordenadas N 7.041.573,87m e E 705.261,09m; 251°31'52" e 64,05 m até o vértice 1320, de coordenadas N 7.041.553,58m e E 705.200,34m; 225°40'25" e 21,65 m até o

vértice 1321, de coordenadas N 7.041.538,45m e E 705.184,85m; 191°51'23" e 38,26 m até o vértice 1322, de coordenadas N 7.041.501,01m e E 705.176,99m; 318°07'20" e 39,34 m até o vértice 1323, de coordenadas N 7.041.530,30m e E 705.150,73m; 285°28'22" e 51,28 m até o vértice 1324, de coordenadas N 7.041.543,98m e E 705.101,31m; 274°56'42" e 43,27 m até o vértice 1325, de coordenadas N 7.041.547,71m e E 705.058,20m; 228°43'53" e 56,72 m até o vértice 1326, de coordenadas N 7.041.510,30m e E 705.015,57m; 213°24'43" e 65,69 m até o vértice 1327, de coordenadas N 7.041.455,47m e E 704.979,40m; 236°00'05" e 106,60 m até o vértice 1328, de coordenadas N 7.041.395,86m e E 704.891,02m; 225°41'02" e 35,54 m até o vértice 1329, de coordenadas N 7.041.371,03m e E 704.865,59m; 237°54'18" e 157,14 m até o vértice 1330, de coordenadas N 7.041.287,54m e E 704.732,47m; 289°05'33" e 142,71 m até o vértice 1331, de coordenadas N 7.041.334,22m e E 704.597,61m; 321°22'01" e 63,32 m até o vértice 1332, de coordenadas N 7.041.383,68m e E 704.558,08m; 332°50'24" e 59,00 m até o vértice 1333, de coordenadas N 7.041.436,17m e E 704.531,15m; 298°49'18" e 13,86 m até o vértice 1334, de coordenadas N 7.041.442,85m e E 704.519,01m; 327°26'08" e 16,52 m até o vértice 1335, de coordenadas N 7.041.456,77m e E 704.510,12m; 223°00'50" e 22,65 m até o vértice 1336, de coordenadas N 7.041.440,21m e E 704.494,67m; 210°53'45" e 60,88 m até o vértice 1337, de coordenadas N 7.041.387,97m e E 704.463,41m; 254°20'10" e 170,34 m até o vértice 1338, de coordenadas N 7.041.341,98m e E 704.299,40m; 288°33'39" e 56,11 m até o vértice 1339, de coordenadas N 7.041.359,84m e E 704.246,21m; 274°58'04" e 80,83 m até o vértice 1340, de coordenadas N 7.041.366,84m e E 704.165,68m; 229°34'47" e 10,98 m até o vértice 1341, de coordenadas N 7.041.359,72m e E 704.157,32m; 184°51'04" e 52,27 m até o vértice 1342, de coordenadas N 7.041.307,64m e E 704.152,90m; 223°08'52" e 22,31 m até o vértice 1343, de coordenadas N 7.041.291,36m e E 704.137,64m; 314°00'36" e 47,89 m até o vértice 1344, de coordenadas N 7.041.324,63m e E 704.103,20m; 297°07'30" e 42,55 m até o vértice 1345, de coordenadas N 7.041.344,03m e E 704.065,33m; 276°08'42" e 20,74 m até o vértice 1346, de coordenadas N 7.041.346,25m e E

704.044,71m; 256°21'10" e 100,74 m até o vértice 1347, de coordenadas N 7.041.322,48m e E 703.946,81m; 271°09'35" e 122,54 m até o vértice 1348, de coordenadas N 7.041.324,96m e E 703.824,30m; 253°39'10" e 44,27 m até o vértice 1349, de coordenadas N 7.041.312,50m e E 703.781,82m; 236°44'57" e 27,50 m até o vértice 1350, de coordenadas N 7.041.297,42m e E 703.758,82m; 257°11'19" e 24,85 m até o vértice 1351, de coordenadas N 7.041.291,91m e E 703.734,59m; 284°16'42" e 21,25 m até o vértice 1352, de coordenadas N 7.041.297,15m e E 703.714,00m; 261°17'01" e 30,68 m até o vértice 1353, de coordenadas N 7.041.292,50m e E 703.683,67m; 242°52'32" e 32,53 m até o vértice 1354, de coordenadas N 7.041.277,67m e E 703.654,72m; 221°16'11" e 58,47 m até o vértice 1355, de coordenadas N 7.041.233,72m e E 703.616,15m; 227°39'22" e 63,78 m até o vértice 1356, de coordenadas N 7.041.190,76m e E 703.569,01m; 254°48'13" e 104,22 m até o vértice 1357, de coordenadas N 7.041.163,44m e E 703.468,43m; 228°25'06" e 77,91 m até o vértice 1358, de coordenadas N 7.041.111,73m e E 703.410,15m; 255°08'30" e 30,26 m até o vértice 1359, de coordenadas N 7.041.103,97m e E 703.380,90m; 244°10'56" e 65,14 m até o vértice 1360, de coordenadas N 7.041.075,60m e E 703.322,26m; 231°35'44" e 22,78 m até o vértice 1361, de coordenadas N 7.041.061,45m e E 703.304,41m; 262°05'03" e 41,61 m até o vértice 1362, de coordenadas N 7.041.055,72m e E 703.263,20m; 220°45'58" e 30,55 m até o vértice 1363, de coordenadas N 7.041.032,58m e E 703.243,25m; 247°00'03" e 15,10 m até o vértice 1364, de coordenadas N 7.041.026,68m e E 703.229,35m; 264°11'15" e 30,22 m até o vértice 1365, de coordenadas N 7.041.023,62m e E 703.199,29m; 225°26'40" e 35,55 m até o vértice 1366, de coordenadas N 7.040.998,68m e E 703.173,96m; 211°14'17" e 33,32 m até o vértice 1367, de coordenadas N 7.040.970,19m e E 703.156,68m; 235°27'35" e 27,85 m até o vértice 1368, de coordenadas N 7.040.954,40m e E 703.133,74m; 255°09'25" e 50,47 m até o vértice 1369, de coordenadas N 7.040.941,47m e E 703.084,95m; 245°55'57" e 82,10 m até o vértice 1370, de coordenadas N 7.040.907,99m e E 703.009,99m; 212°47'15" e 29,05 m até o vértice 1371, de coordenadas N 7.040.883,57m e E 702.994,26m; 229°13'19" e 41,11 m até o vértice 1372, de

coordenadas N 7.040.856,72m e E 702.963,13m; 191°43'16" e 71,03 m até o vértice 1373, de coordenadas N 7.040.787,17m e E 702.948,70m; 241°10'01" e 53,79 m até o vértice 1374, de coordenadas N 7.040.761,23m e E 702.901,58m; 257°05'02" e 22,46 m até o vértice 1375, de coordenadas N 7.040.756,21m e E 702.879,69m; 228°14'13" e 21,29 m até o vértice 1376, de coordenadas N 7.040.742,03m e E 702.863,81m; 200°50'35" e 35,97 m até o vértice 1377, de coordenadas N 7.040.708,41m e E 702.851,01m; 277°02'45" e 7,17 m até o vértice 1378, de coordenadas N 7.040.709,29m e E 702.843,89m; 318°41'31" e 25,59 m até o vértice 1379, de coordenadas N 7.040.728,51m e E 702.827,00m; 333°23'53" e 48,50 m até o vértice 1380, de coordenadas N 7.040.771,88m e E 702.805,28m; 322°25'25" e 44,93 m até o vértice 1381, de coordenadas N 7.040.807,49m e E 702.777,88m; 301°33'58" e 22,68 m até o vértice 1382, de coordenadas N 7.040.819,36m e E 702.758,56m; 244°17'40" e 16,99 m até o vértice 1383, de coordenadas N 7.040.811,99m e E 702.743,25m; 172°19'48" e 44,73 m até o vértice 1384, de coordenadas N 7.040.767,66m e E 702.749,22m; 183°18'03" e 60,44 m até o vértice 1385, de coordenadas N 7.040.707,32m e E 702.745,74m; 204°47'13" e 47,28 m até o vértice 1386, de coordenadas N 7.040.664,40m e E 702.725,92m; 296°27'56" e 90,14 m até o vértice 1387, de coordenadas N 7.040.704,57m e E 702.645,23m; 278°41'10" e 46,48 m até o vértice 1388, de coordenadas N 7.040.711,59m e E 702.599,28m; 248°01'41" e 76,06 m até o vértice 1389, de coordenadas N 7.040.683,13m e E 702.528,74m; 237°29'14" e 6,34 m até o vértice 1390, de coordenadas N 7.040.679,72m e E 702.523,39m; 128°38'21" e 30,44 m até o vértice 1391, de coordenadas N 7.040.660,71m e E 702.547,17m; 229°31'20" e 55,33 m até o vértice 1392, de coordenadas N 7.040.624,79m e E 702.505,08m; 308°46'11" e 26,06 m até o vértice 1393, de coordenadas N 7.040.641,11m e E 702.484,76m; 203°09'22" e 44,22 m até o vértice 1394, de coordenadas N 7.040.600,45m e E 702.467,37m; 225°08'00" e 15,20 m até o vértice 1395, de coordenadas N 7.040.589,73m e E 702.456,60m; 267°36'30" e 33,07 m até o vértice 1396, de coordenadas N 7.040.588,35m e E 702.423,56m; 244°54'44" e 40,07 m até o vértice 1397, de coordenadas N 7.040.571,36m e E 702.387,27m; 235°07'16"

e 118,70 m até o vértice 1398, de coordenadas N 7.040.503,48m e E 702.289,89m; 251°26'12" e 36,72 m até o vértice 1399, de coordenadas N 7.040.491,79m e E 702.255,08m; 238°23'33" e 38,16 m até o vértice 1400, de coordenadas N 7.040.471,79m e E 702.222,58m; 259°23'22" e 42,42 m até o vértice 1401, de coordenadas N 7.040.463,98m e E 702.180,89m; 242°56'45" e 18,86 m até o vértice 1402, de coordenadas N 7.040.455,40m e E 702.164,09m; 238°10'33" e 51,28 m até o vértice 1403, de coordenadas N 7.040.428,36m e E 702.120,52m; 226°20'19" e 73,25 m até o vértice 1404, de coordenadas N 7.040.377,79m e E 702.067,53m; 307°45'14" e 24,89 m até o vértice 1405, de coordenadas N 7.040.393,03m e E 702.047,85m; 279°40'51" e 21,11 m até o vértice 1406, de coordenadas N 7.040.396,58m e E 702.027,04m; 251°17'10" e 44,16 m até o vértice 1407, de coordenadas N 7.040.382,41m e E 701.985,21m; 204°29'50" e 8,92 m até o vértice 1408, de coordenadas N 7.040.374,29m e E 701.981,51m; 121°37'30" e 12,93 m até o vértice 1409, de coordenadas N 7.040.367,51m e E 701.992,52m; 151°20'48" e 13,87 m até o vértice 1410, de coordenadas N 7.040.355,34m e E 701.999,17m; 280°56'04" e 99,32 m até o vértice 1411, de coordenadas N 7.040.374,18m e E 701.901,65m; deste, segue confrontando com LOCALIDADE RIBEIRÃO DO BUGRE, com os seguintes azimutes e distâncias: 338°52'10" e 98,64 m até o vértice 1412, de coordenadas N 7.040.466,19m e E 701.866,09m; 29°08'47" e 24,23 m até o vértice 1413, de coordenadas N 7.040.487,35m e E 701.877,89m; 55°14'43" e 48,06 m até o vértice 1414, de coordenadas N 7.040.514,75m e E 701.917,38m; 46°46'27" e 37,69 m até o vértice 1415, de coordenadas N 7.040.540,56m e E 701.944,84m; 29°11'30" e 86,07 m até o vértice 1416, de coordenadas N 7.040.615,70m e E 701.986,82m; 61°24'15" e 102,23 m até o vértice 1417, de coordenadas N 7.040.664,63m e E 702.076,58m; 68°59'13" e 36,98 m até o vértice 1418, de coordenadas N 7.040.677,89m e E 702.111,10m; 75°27'35" e 35,57 m até o vértice 1419, de coordenadas N 7.040.686,82m e E 702.145,53m; 85°12'50" e 25,53 m até o vértice 1420, de coordenadas N 7.040.688,95m e E 702.170,97m; 3°41'59" e 64,31 m até o vértice 1421, de coordenadas N 7.040.753,13m e E 702.175,12m; 356°56'07" e 38,34 m até o vértice 1422, de coordenadas N

7.040.791,42m e E 702.173,07m; 4°42'35" e 26,43 m até o vértice 1423, de coordenadas N 7.040.817,76m e E 702.175,24m; 18°05'45" e 20,83 m até o vértice 1424, de coordenadas N 7.040.837,56m e E 702.181,71m; 29°54'09" e 46,02 m até o vértice 1425, de coordenadas N 7.040.877,45m e E 702.204,65m; 6°14'30" e 62,36 m até o vértice 1426, de coordenadas N 7.040.939,44m e E 702.211,43m; 10°40'45" e 56,28 m até o vértice 1427, de coordenadas N 7.040.994,75m e E 702.221,86m; 325°57'54" e 52,97 m até o vértice 1428, de coordenadas N 7.041.038,65m e E 702.192,21m; 344°51'21" e 35,37 m até o vértice 1429, de coordenadas N 7.041.072,79m e E 702.182,97m; 6°51'04" e 43,09 m até o vértice 1430, de coordenadas N 7.041.115,57m e E 702.188,11m; 20°56'34" e 40,76 m até o vértice 1431, de coordenadas N 7.041.153,64m e E 702.202,68m; 33°20'04" e 33,50 m até o vértice 1432, de coordenadas N 7.041.181,63m e E 702.221,09m; 40°21'18" e 99,19 m até o vértice 1433, de coordenadas N 7.041.257,22m e E 702.285,32m; 65°02'57" e 52,39 m até o vértice 1434, de coordenadas N 7.041.279,32m e E 702.332,82m; 27°06'05" e 110,37 m até o vértice 1435, de coordenadas N 7.041.377,57m e E 702.383,10m; 37°44'01" e 34,10 m até o vértice 1436, de coordenadas N 7.041.404,54m e E 702.403,97m; 50°41'44" e 70,25 m até o vértice 1437, de coordenadas N 7.041.449,04m e E 702.458,33m; 60°27'54" e 51,10 m até o vértice 1438, de coordenadas N 7.041.474,23m e E 702.502,79m; 6°38'10" e 47,25 m até o vértice 1439, de coordenadas N 7.041.521,16m e E 702.508,25m; 14°51'31" e 45,12 m até o vértice 1440, de coordenadas N 7.041.564,77m e E 702.519,82m; 24°58'32" e 17,57 m até o vértice 1441, de coordenadas N 7.041.580,70m e E 702.527,24m; 41°12'10" e 80,29 m até o vértice 1442, de coordenadas N 7.041.641,11m e E 702.580,13m; 33°44'27" e 71,89 m até o vértice 1443, de coordenadas N 7.041.700,89m e E 702.620,06m; 42°02'42" e 39,78 m até o vértice 1444, de coordenadas N 7.041.730,43m e E 702.646,70m; 34°18'24" e 149,50 m até o vértice 1445, de coordenadas N 7.041.853,92m e E 702.730,96m; 41°18'20" e 73,86 m até o vértice 1446, de coordenadas N 7.041.909,40m e E 702.779,71m; 24°41'26" e 70,96 m até o vértice 1447, de coordenadas N 7.041.973,87m e E 702.809,35m; 28°52'43" e 258,35 m até o vértice 1448, de coordenadas N 7.042.200,09m e E 702.934,12m; 23°55'00" e

82,46 m até o vértice 1449, de coordenadas N 7.042.275,47m e E 702.967,55m; 37°19'56" e 26,02 m até o vértice 1450, de coordenadas N 7.042.296,16m e E 702.983,33m; 45°15'03" e 164,77 m até o vértice 1451, de coordenadas N 7.042.412,16m e E 703.100,35m; 54°52'56" e 17,92 m até o vértice 1452, de coordenadas N 7.042.422,47m e E 703.115,01m; 65°11'03" e 52,16 m até o vértice 1453, de coordenadas N 7.042.444,36m e E 703.162,35m; 48°59'48" e 68,78 m até o vértice 1454, de coordenadas N 7.042.489,49m e E 703.214,26m; 60°04'22" e 17,16 m até o vértice 1455, de coordenadas N 7.042.498,05m e E 703.229,13m; 69°57'34" e 48,53 m até o vértice 1456, de coordenadas N 7.042.514,68m e E 703.274,72m; 83°23'02" e 74,29 m até o vértice 1457, de coordenadas N 7.042.523,24m e E 703.348,52m; 73°48'53" e 77,10 m até o vértice 1458, de coordenadas N 7.042.544,73m e E 703.422,56m; 80°14'51" e 51,95 m até o vértice 1459, de coordenadas N 7.042.553,53m e E 703.473,76m; 47°21'36" e 45,68 m até o vértice 1460, de coordenadas N 7.042.584,47m e E 703.507,36m; 58°51'49" e 23,90 m até o vértice 1461, de coordenadas N 7.042.596,83m e E 703.527,82m; 69°02'37" e 40,04 m até o vértice 1462, de coordenadas N 7.042.611,15m e E 703.565,21m; 79°38'48" e 35,83 m até o vértice 1463, de coordenadas N 7.042.617,59m e E 703.600,46m; 0°25'47" e 118,70 m até o vértice 1464, de coordenadas N 7.042.736,29m e E 703.601,35m; 13°56'16" e 45,13 m até o vértice 1465, de coordenadas N 7.042.780,09m e E 703.612,22m; 29°10'11" e 28,54 m até o vértice 1466, de coordenadas N 7.042.805,01m e E 703.626,13m; 38°15'20" e 28,12 m até o vértice 1467, de coordenadas N 7.042.827,09m e E 703.643,54m; 359°29'32" e 81,25 m até o vértice 1468, de coordenadas N 7.042.908,34m e E 703.642,82m; 8°03'12" e 16,92 m até o vértice 1469, de coordenadas N 7.042.925,09m e E 703.645,19m; 19°03'30" e 56,96 m até o vértice 1470, de coordenadas N 7.042.978,93m e E 703.663,79m; 8°04'03" e 22,02 m até o vértice 1471, de coordenadas N 7.043.000,73m e E 703.666,88m; 22°56'32" e 24,06 m até o vértice 1472, de coordenadas N 7.043.022,89m e E 703.676,26m; 33°44'29" e 30,93 m até o vértice 1473, de coordenadas N 7.043.048,61m e E 703.693,44m; 47°51'47" e 27,60 m até o vértice 1474, de coordenadas N 7.043.067,13m e E 703.713,91m; 31°54'23" e 15,95 m até o vértice 1475, de

coordenadas N 7.043.080,67m e E 703.722,34m; 321°04'02" e 16,72 m até o vértice 1476, de coordenadas N 7.043.093,68m e E 703.711,83m; 336°13'09" e 33,33 m até o vértice 1477, de coordenadas N 7.043.124,18m e E 703.698,39m; 356°02'20" e 29,53 m até o vértice 1478, de coordenadas N 7.043.153,64m e E 703.696,35m; 15°15'42" e 22,79 m até o vértice 1479, de coordenadas N 7.043.175,63m e E 703.702,35m; 32°18'13" e 33,81 m até o vértice 1480, de coordenadas N 7.043.204,21m e E 703.720,42m; 48°43'56" e 22,38 m até o vértice 1481, de coordenadas N 7.043.218,97m e E 703.737,24m; 61°40'47" e 17,96 m até o vértice 1482, de coordenadas N 7.043.227,49m e E 703.753,05m; 74°15'08" e 29,88 m até o vértice 1483, de coordenadas N 7.043.235,60m e E 703.781,81m; 88°53'35" e 51,76 m até o vértice 1484, de coordenadas N 7.043.236,60m e E 703.833,56m; 38°18'23" e 14,68 m até o vértice 1485, de coordenadas N 7.043.248,12m e E 703.842,66m; 33°33'02" e 21,66 m até o vértice 1486, de coordenadas N 7.043.266,17m e E 703.854,63m; 22°45'30" e 55,03 m até o vértice 1487, de coordenadas N 7.043.316,92m e E 703.875,92m; 11°51'57" e 36,18 m até o vértice 1488, de coordenadas N 7.043.352,33m e E 703.883,36m; 3°20'12" e 34,88 m até o vértice 1489, de coordenadas N 7.043.387,15m e E 703.885,39m; 17°59'54" e 26,15 m até o vértice 1490, de coordenadas N 7.043.412,02m e E 703.893,47m; 27°41'11" e 47,76 m até o vértice 1491, de coordenadas N 7.043.454,31m e E 703.915,66m; 155°17'20" e 11,89 m até o vértice 1492, de coordenadas N 7.043.443,51m e E 703.920,63m; 126°18'58" e 8,90 m até o vértice 1493, de coordenadas N 7.043.438,24m e E 703.927,80m; 116°02'40" e 24,12 m até o vértice 1494, de coordenadas N 7.043.427,65m e E 703.949,47m; 103°09'34" e 29,96 m até o vértice 1495, de coordenadas N 7.043.420,83m e E 703.978,64m; deste, segue confrontando com RIO LUIZ ALVES, com os seguintes azimutes e distâncias: 197°02'01" e 24,95 m até o vértice 1496, de coordenadas N 7.043.396,97m e E 703.971,33m; 229°17'42" e 33,52 m até o vértice 1497, de coordenadas N 7.043.375,11m e E 703.945,92m; 167°32'57" e 34,28 m até o vértice 1498, de coordenadas N 7.043.341,64m e E 703.953,31m; 192°03'26" e 23,46 m até o vértice 1499, de coordenadas N 7.043.318,70m e E 703.948,41m; 200°02'57" e 46,03 m até o vértice 1500, de coordenadas N 7.043.275,46m e E

703.932,63m; 174°02'30" e 16,57 m até o vértice 1501, de coordenadas N 7.043.258,98m e E 703.934,35m; 148°41'17" e 29,07 m até o vértice 1502, de coordenadas N 7.043.234,14m e E 703.949,46m; deste, segue confrontando com LOCALIDADE RIBEIRÃO DO BUGRE, com os seguintes azimutes e distâncias: 209°45'28" e 49,54 m até o vértice 1503, de coordenadas N 7.043.191,13m e E 703.924,87m; 221°04'00" e 46,08 m até o vértice 1504, de coordenadas N 7.043.156,39m e E 703.894,60m; 236°02'59" e 16,49 m até o vértice 1505, de coordenadas N 7.043.147,18m e E 703.880,92m; 249°25'04" e 23,13 m até o vértice 1506, de coordenadas N 7.043.139,05m e E 703.859,27m; 267°26'51" e 53,66 m até o vértice 1507, de coordenadas N 7.043.136,66m e E 703.805,66m; 150°34'59" e 25,35 m até o vértice 1508, de coordenadas N 7.043.114,58m e E 703.818,11m; 164°42'28" e 13,50 m até o vértice 1509, de coordenadas N 7.043.101,56m e E 703.821,67m; 171°58'10" e 17,90 m até o vértice 1510, de coordenadas N 7.043.083,84m e E 703.824,17m; 185°14'34" e 19,26 m até o vértice 1511, de coordenadas N 7.043.064,66m e E 703.822,41m; 202°54'10" e 47,54 m até o vértice 1512, de coordenadas N 7.043.020,87m e E 703.803,91m; 220°28'09" e 62,03 m até o vértice 1513, de coordenadas N 7.042.973,68m e E 703.763,65m; 188°37'19" e 22,08 m até o vértice 1514, de coordenadas N 7.042.951,85m e E 703.760,34m; 199°24'17" e 52,13 m até o vértice 1515, de coordenadas N 7.042.902,68m e E 703.743,02m; 178°19'15" e 62,80 m até o vértice 1516, de coordenadas N 7.042.839,91m e E 703.744,86m; 184°50'02" e 31,80 m até o vértice 1517, de coordenadas N 7.042.808,22m e E 703.742,18m; 198°38'11" e 27,88 m até o vértice 1518, de coordenadas N 7.042.781,80m e E 703.733,27m; 216°20'20" e 44,23 m até o vértice 1519, de coordenadas N 7.042.746,17m e E 703.707,06m; 200°26'08" e 15,58 m até o vértice 1520, de coordenadas N 7.042.731,57m e E 703.701,62m; 178°56'30" e 60,63 m até o vértice 1521, de coordenadas N 7.042.670,95m e E 703.702,74m; 183°12'59" e 73,97 m até o vértice 1522, de coordenadas N 7.042.597,10m e E 703.698,59m; 195°48'53" e 18,05 m até o vértice 1523, de coordenadas N 7.042.579,73m e E 703.693,67m; 209°51'13" e 33,37 m até o vértice 1524, de coordenadas N 7.042.550,79m e E 703.677,06m; 225°25'47" e 23,57 m até o

vértice 1525, de coordenadas N 7.042.534,25m e E 703.660,27m; 244°08'56" e 24,40 m até o vértice 1526, de coordenadas N 7.042.523,61m e E 703.638,31m; 257°21'15" e 18,59 m até o vértice 1527, de coordenadas N 7.042.519,54m e E 703.620,17m; 259°38'05" e 32,24 m até o vértice 1528, de coordenadas N 7.042.513,74m e E 703.588,46m; 247°25'40" e 19,46 m até o vértice 1529, de coordenadas N 7.042.506,27m e E 703.570,49m; 227°57'18" e 52,95 m até o vértice 1530, de coordenadas N 7.042.470,81m e E 703.531,17m; 241°46'26" e 22,84 m até o vértice 1531, de coordenadas N 7.042.460,01m e E 703.511,05m; 259°13'12" e 63,62 m até o vértice 1532, de coordenadas N 7.042.448,11m e E 703.448,55m; 253°54'47" e 80,04 m até o vértice 1533, de coordenadas N 7.042.425,93m e E 703.371,64m; 263°47'32" e 69,36 m até o vértice 1534, de coordenadas N 7.042.418,43m e E 703.302,69m; 249°58'42" e 33,12 m até o vértice 1535, de coordenadas N 7.042.407,09m e E 703.271,57m; 228°43'14" e 63,97 m até o vértice 1536, de coordenadas N 7.042.364,89m e E 703.223,50m; 243°15'01" e 65,25 m até o vértice 1537, de coordenadas N 7.042.335,52m e E 703.165,23m; 225°17'56" e 154,59 m até o vértice 1538, de coordenadas N 7.042.226,78m e E 703.055,35m; 204°03'29" e 80,26 m até o vértice 1539, de coordenadas N 7.042.153,49m e E 703.022,63m; 208°52'29" e 259,33 m até o vértice 1540, de coordenadas N 7.041.926,40m e E 702.897,40m; 204°32'20" e 71,85 m até o vértice 1541, de coordenadas N 7.041.861,04m e E 702.867,56m; 220°09'42" e 86,52 m até o vértice 1542, de coordenadas N 7.041.794,92m e E 702.811,76m; 214°18'11" e 150,10 m até o vértice 1543, de coordenadas N 7.041.670,93m e E 702.727,17m; 222°09'19" e 39,04 m até o vértice 1544, de coordenadas N 7.041.641,99m e E 702.700,97m; 213°50'45" e 73,47 m até o vértice 1545, de coordenadas N 7.041.580,97m e E 702.660,05m; 218°02'06" e 36,10 m até o vértice 1546, de coordenadas N 7.041.552,54m e E 702.637,81m; 226°58'55" e 32,31 m até o vértice 1547, de coordenadas N 7.041.530,50m e E 702.614,19m; 194°51'30" e 32,29 m até o vértice 1548, de coordenadas N 7.041.499,29m e E 702.605,91m; 185°54'07" e 51,25 m até o vértice 1549, de coordenadas N 7.041.448,31m e E 702.600,64m; 203°12'10" e 37,13 m até o vértice 1550, de coordenadas N 7.041.414,18m e E

702.586,01m; 225°33'15" e 27,05 m até o vértice 1551, de coordenadas N 7.041.395,24m e E 702.566,70m; 241°15'02" e 56,55 m até o vértice 1552, de coordenadas N 7.041.368,04m e E 702.517,12m; 231°36'49" e 50,41 m até o vértice 1553, de coordenadas N 7.041.336,74m e E 702.477,61m; 211°13'06" e 60,20 m até o vértice 1554, de coordenadas N 7.041.285,26m e E 702.446,41m; 205°28'00" e 67,19 m até o vértice 1555, de coordenadas N 7.041.224,60m e E 702.417,52m; 216°58'03" e 19,94 m até o vértice 1556, de coordenadas N 7.041.208,67m e E 702.405,53m; 233°25'19" e 27,08 m até o vértice 1557, de coordenadas N 7.041.192,53m e E 702.383,78m; 246°26'46" e 40,44 m até o vértice 1558, de coordenadas N 7.041.176,37m e E 702.346,71m; 219°10'11" e 84,92 m até o vértice 1559, de coordenadas N 7.041.110,53m e E 702.293,07m; 198°31'07" e 30,32 m até o vértice 1560, de coordenadas N 7.041.081,78m e E 702.283,44m; 144°56'34" e 49,63 m até o vértice 1561, de coordenadas N 7.041.041,15m e E 702.311,95m; 163°34'19" e 33,59 m até o vértice 1562, de coordenadas N 7.041.008,93m e E 702.321,45m; 178°09'05" e 17,05 m até o vértice 1563, de coordenadas N 7.040.991,89m e E 702.322,00m; 188°22'29" e 142,47 m até o vértice 1564, de coordenadas N 7.040.850,94m e E 702.301,25m; 201°18'54" e 21,65 m até o vértice 1565, de coordenadas N 7.040.830,77m e E 702.293,38m; 210°06'49" e 39,52 m até o vértice 1566, de coordenadas N 7.040.796,58m e E 702.273,55m; 179°50'17" e 70,78 m até o vértice 1567, de coordenadas N 7.040.725,80m e E 702.273,75m; deste, segue confrontando com LOCALIDADE SERAFIM, com os seguintes azimutes e distâncias: 72°04'25" e 148,18 m até o vértice 1568, de coordenadas N 7.040.771,41m e E 702.414,74m; 85°12'57" e 48,56 m até o vértice 1569, de coordenadas N 7.040.775,46m e E 702.463,13m; 53°42'51" e 66,51 m até o vértice 1570, de coordenadas N 7.040.814,82m e E 702.516,74m; 91°08'44" e 45,52 m até o vértice 1571, de coordenadas N 7.040.813,91m e E 702.562,25m; 77°50'37" e 107,28 m até o vértice 1572, de coordenadas N 7.040.836,50m e E 702.667,12m; 41°53'14" e 45,58 m até o vértice 1573, de coordenadas N 7.040.870,43m e E 702.697,55m; 23°38'07" e 21,87 m até o vértice 1574, de coordenadas N 7.040.890,47m e E 702.706,32m; 50°24'24" e 38,35 m até o

vértice 1575, de coordenadas N 7.040.914,91m e E 702.735,87m; 66°39'33" e 25,92 m até o vértice 1576, de coordenadas N 7.040.925,18m e E 702.759,67m; 81°58'55" e 15,92 m até o vértice 1577, de coordenadas N 7.040.927,40m e E 702.775,43m; 103°38'43" e 57,56 m até o vértice 1578, de coordenadas N 7.040.913,82m e E 702.831,37m; 81°40'22" e 69,05 m até o vértice 1579, de coordenadas N 7.040.923,82m e E 702.899,69m; 76°12'13" e 49,27 m até o vértice 1580, de coordenadas N 7.040.935,57m e E 702.947,54m; 69°10'23" e 204,95 m até o vértice 1581, de coordenadas N 7.041.008,44m e E 703.139,10m; 53°27'53" e 31,51 m até o vértice 1582, de coordenadas N 7.041.027,20m e E 703.164,42m; 25°05'25" e 168,02 m até o vértice 1583, de coordenadas N 7.041.179,37m e E 703.235,67m; 61°36'58" e 7,47 m até o vértice 1584, de coordenadas N 7.041.182,92m e E 703.242,24m; 83°37'56" e 22,90 m até o vértice 1585, de coordenadas N 7.041.185,46m e E 703.265,00m; 114°48'26" e 32,51 m até o vértice 1586, de coordenadas N 7.041.171,82m e E 703.294,51m; 89°33'24" e 43,95 m até o vértice 1587, de coordenadas N 7.041.172,16m e E 703.338,46m; 98°40'57" e 57,37 m até o vértice 1588, de coordenadas N 7.041.163,50m e E 703.395,17m; 65°42'45" e 17,89 m até o vértice 1589, de coordenadas N 7.041.170,86m e E 703.411,48m; 33°17'07" e 37,30 m até o vértice 1590, de coordenadas N 7.041.202,04m e E 703.431,95m; 59°53'20" e 31,24 m até o vértice 1591, de coordenadas N 7.041.217,71m e E 703.458,97m; 81°53'03" e 108,52 m até o vértice 1592, de coordenadas N 7.041.233,03m e E 703.566,40m; 40°06'00" e 26,16 m até o vértice 1593, de coordenadas N 7.041.253,04m e E 703.583,25m; 14°04'44" e 58,54 m até o vértice 1594, de coordenadas N 7.041.309,82m e E 703.597,49m; 24°02'45" e 152,41 m até o vértice 1595, de coordenadas N 7.041.449,00m e E 703.659,59m; 48°06'58" e 16,91 m até o vértice 1596, de coordenadas N 7.041.460,29m e E 703.672,18m; 62°51'05" e 103,18 m até o vértice 1597, de coordenadas N 7.041.507,37m e E 703.763,99m; 67°44'22" e 64,41 m até o vértice 1598, de coordenadas N 7.041.531,77m e E 703.823,60m; 78°32'22" e 109,72 m até o vértice 1599, de coordenadas N 7.041.553,57m e E 703.931,13m; 95°34'24" e 23,68 m até o vértice 1600, de coordenadas N 7.041.551,27m e E 703.954,70m; 121°41'18" e 25,09 m até o vértice 1601, de

coordenadas N 7.041.538,09m e E 703.976,05m; 140°02'46" e 39,07 m até o vértice 1602, de coordenadas N 7.041.508,14m e E 704.001,14m; 171°19'02" e 28,15 m até o vértice 1603, de coordenadas N 7.041.480,31m e E 704.005,39m; 185°58'13" e 13,17 m até o vértice 1604, de coordenadas N 7.041.467,21m e E 704.004,02m; 211°28'34" e 16,30 m até o vértice 1605, de coordenadas N 7.041.453,31m e E 703.995,51m; 232°35'09" e 84,20 m até o vértice 1606, de coordenadas N 7.041.402,15m e E 703.928,63m; 168°36'11" e 31,02 m até o vértice 1607, de coordenadas N 7.041.371,74m e E 703.934,76m; 116°16'40" e 17,84 m até o vértice 1608, de coordenadas N 7.041.363,84m e E 703.950,76m; 69°36'06" e 94,34 m até o vértice 1609, de coordenadas N 7.041.396,72m e E 704.039,18m; 81°00'53" e 88,68 m até o vértice 1610, de coordenadas N 7.041.410,57m e E 704.126,77m; 55°38'14" e 64,24 m até o vértice 1611, de coordenadas N 7.041.446,83m e E 704.179,80m; 43°20'49" e 53,44 m até o vértice 1612, de coordenadas N 7.041.485,69m e E 704.216,48m; 76°46'59" e 94,30 m até o vértice 1613, de coordenadas N 7.041.507,25m e E 704.308,28m; 86°19'36" e 27,63 m até o vértice 1614, de coordenadas N 7.041.509,02m e E 704.335,85m; 71°36'32" e 33,06 m até o vértice 1615, de coordenadas N 7.041.519,45m e E 704.367,22m; 344°22'55" e 94,98 m até o vértice 1616, de coordenadas N 7.041.610,92m e E 704.341,65m; 75°03'58" e 29,26 m até o vértice 1617, de coordenadas N 7.041.618,46m e E 704.369,92m; 28°22'52" e 28,93 m até o vértice 1618, de coordenadas N 7.041.643,91m e E 704.383,67m; 79°27'25" e 121,33 m até o vértice 1619, de coordenadas N 7.041.666,11m e E 704.502,95m; 29°31'45" e 67,89 m até o vértice 1620, de coordenadas N 7.041.725,18m e E 704.536,41m; 63°34'26" e 25,82 m até o vértice 1621, de coordenadas N 7.041.736,67m e E 704.559,53m; 92°07'27" e 55,85 m até o vértice 1622, de coordenadas N 7.041.734,60m e E 704.615,34m; 113°08'40" e 44,45 m até o vértice 1623, de coordenadas N 7.041.717,13m e E 704.656,21m; 146°46'03" e 22,57 m até o vértice 1624, de coordenadas N 7.041.698,25m e E 704.668,58m; 127°53'04" e 21,01 m até o vértice 1625, de coordenadas N 7.041.685,35m e E 704.685,16m; 79°48'58" e 62,67 m até o vértice 1626, de coordenadas N 7.041.696,43m e E 704.746,84m; 92°05'20" e 136,08 m até o vértice 1627, de

coordenadas N 7.041.691,47m e E 704.882,83m; 112°22'46" e 46,75 m até o vértice 1628, de coordenadas N 7.041.673,67m e E 704.926,06m; 180°13'03" e 26,34 m até o vértice 1629, de coordenadas N 7.041.647,33m e E 704.925,96m; 220°58'36" e 18,54 m até o vértice 1630, de coordenadas N 7.041.633,33m e E 704.913,80m; 256°58'06" e 18,54 m até o vértice 1631, de coordenadas N 7.041.629,15m e E 704.895,74m; 290°13'53" e 30,57 m até o vértice 1632, de coordenadas N 7.041.639,72m e E 704.867,06m; 249°50'04" e 30,05 m até o vértice 1633, de coordenadas N 7.041.629,36m e E 704.838,85m; 241°22'54" e 45,93 m até o vértice 1634, de coordenadas N 7.041.607,36m e E 704.798,53m; 206°01'34" e 30,90 m até o vértice 1635, de coordenadas N 7.041.579,59m e E 704.784,97m; 232°54'06" e 36,11 m até o vértice 1636, de coordenadas N 7.041.557,81m e E 704.756,17m; 180°27'59" e 33,17 m até o vértice 1637, de coordenadas N 7.041.524,64m e E 704.755,90m; 196°39'32" e 21,73 m até o vértice 1638, de coordenadas N 7.041.503,82m e E 704.749,67m; 120°25'51" e 32,64 m até o vértice 1639, de coordenadas N 7.041.487,29m e E 704.777,81m; 80°43'19" e 55,76 m até o vértice 1640, de coordenadas N 7.041.496,28m e E 704.832,84m; 70°09'32" e 91,75 m até o vértice 1641, de coordenadas N 7.041.527,42m e E 704.919,14m; 58°30'02" e 82,72 m até o vértice 1642, de coordenadas N 7.041.570,64m e E 704.989,67m; 35°55'33" e 75,50 m até o vértice 1643, de coordenadas N 7.041.631,78m e E 705.033,97m; 80°48'10" e 56,12 m até o vértice 1644, de coordenadas N 7.041.640,75m e E 705.089,37m; 65°32'03" e 84,73 m até o vértice 1645, de coordenadas N 7.041.675,84m e E 705.166,49m; 76°11'09" e 110,69 m até o vértice 1646, de coordenadas N 7.041.702,27m e E 705.273,98m; 68°16'02" e 31,00 m até o vértice 1647, de coordenadas N 7.041.713,75m e E 705.302,78m; 79°33'53" e 20,81 m até o vértice 1648, de coordenadas N 7.041.717,52m e E 705.323,25m; 116°21'49" e 179,23 m até o vértice 1649, de coordenadas N 7.041.637,93m e E 705.483,84m; 106°09'57" e 47,84 m até o vértice 1650, de coordenadas N 7.041.624,61m e E 705.529,79m; 71°16'32" e 68,22 m até o vértice 1651, de coordenadas N 7.041.646,51m e E 705.594,40m; 50°25'32" e 47,94 m até o vértice 1652, de coordenadas N 7.041.677,05m e E 705.631,35m; 16°31'32" e 30,66 m até o

vértice 1653, de coordenadas N 7.041.706,44m e E 705.640,07m; 323°48'34" e 31,21 m até o vértice 1654, de coordenadas N 7.041.731,63m e E 705.621,64m; 287°55'03" e 27,66 m até o vértice 1655, de coordenadas N 7.041.740,14m e E 705.595,32m; 265°29'47" e 28,91 m até o vértice 1656, de coordenadas N 7.041.737,87m e E 705.566,50m; 273°36'10" e 45,83 m até o vértice 1657, de coordenadas N 7.041.740,75m e E 705.520,76m; 290°00'37" e 16,22 m até o vértice 1658, de coordenadas N 7.041.746,30m e E 705.505,52m; 321°58'59" e 11,69 m até o vértice 1659, de coordenadas N 7.041.755,51m e E 705.498,32m; 356°22'43" e 10,29 m até o vértice 1660, de coordenadas N 7.041.765,78m e E 705.497,67m; deste, segue confrontando com LOCALIDADE CENTRO, com os seguintes azimutes e distâncias: 34°28'33" e 16,18 m até o vértice 1661, de coordenadas N 7.041.779,12m e E 705.506,83m; 46°54'32" e 73,45 m até o vértice 1662, de coordenadas N 7.041.829,30m e E 705.560,47m; 37°09'28" e 35,03 m até o vértice 1663, de coordenadas N 7.041.857,22m e E 705.581,63m; 27°34'53" e 20,93 m até o vértice 1664, de coordenadas N 7.041.875,77m e E 705.591,32m; 13°10'22" e 33,00 m até o vértice 1665, de coordenadas N 7.041.907,90m e E 705.598,84m; 347°06'49" e 32,15 m até o vértice 1666, de coordenadas N 7.041.939,24m e E 705.591,67m; 332°30'32" e 101,82 m até o vértice 1667, de coordenadas N 7.042.029,56m e E 705.544,67m; 345°24'34" e 55,89 m até o vértice 1668, de coordenadas N 7.042.083,65m e E 705.530,59m; 351°54'14" e 66,53 m até o vértice 1669, de coordenadas N 7.042.149,52m e E 705.521,22m; 342°15'29" e 48,90 m até o vértice 1670, de coordenadas N 7.042.196,09m e E 705.506,32m; 355°01'03" e 13,47 m até o vértice 1671, de coordenadas N 7.042.209,51m e E 705.505,15m; 19°23'47" e 25,44 m até o vértice 1672, de coordenadas N 7.042.233,51m e E 705.513,60m; 46°50'28" e 23,99 m até o vértice 1673, de coordenadas N 7.042.249,92m e E 705.531,10m; 30°19'50" e 56,65 m até o vértice 1674, de coordenadas N 7.042.298,82m e E 705.559,71m; 28°25'31" e 93,13 m até o vértice 1675, de coordenadas N 7.042.380,72m e E 705.604,04m; 39°21'21" e 16,97 m até o vértice 1676, de coordenadas N 7.042.393,84m e E 705.614,80m; 51°06'28" e 64,27 m até o vértice 1677, de coordenadas N 7.042.434,19m e E 705.664,82m; 31°03'18" e 39,82 m até o

vértice 1678, de coordenadas N 7.042.468,30m e E 705.685,36m; 319°38'33" e 31,10 m até o vértice 1679, de coordenadas N 7.042.492,00m e E 705.665,22m; 308°01'15" e 29,27 m até o vértice 1680, de coordenadas N 7.042.510,03m e E 705.642,16m; 305°06'20" e 139,46 m até o vértice 1681, de coordenadas N 7.042.590,23m e E 705.528,07m; 321°49'01" e 59,51 m até o vértice 1682, de coordenadas N 7.042.637,01m e E 705.491,28m; 337°22'18" e 47,36 m até o vértice 1683, de coordenadas N 7.042.680,72m e E 705.473,06m; 358°07'57" e 99,72 m até o vértice 1684, de coordenadas N 7.042.780,39m e E 705.469,81m; 327°49'38" e 67,14 m até o vértice 1685, de coordenadas N 7.042.837,22m e E 705.434,06m; 337°50'37" e 37,47 m até o vértice 1686, de coordenadas N 7.042.871,92m e E 705.419,93m; 348°54'46" e 27,25 m até o vértice 1687, de coordenadas N 7.042.898,66m e E 705.414,69m; 332°45'20" e 52,80 m até o vértice 1688, de coordenadas N 7.042.945,60m e E 705.390,52m; 293°13'08" e 40,76 m até o vértice 1689, de coordenadas N 7.042.961,67m e E 705.353,06m; 271°33'30" e 16,55 m até o vértice 1690, de coordenadas N 7.042.962,12m e E 705.336,52m; 253°51'18" e 36,25 m até o vértice 1691, de coordenadas N 7.042.952,04m e E 705.301,70m; partindo para o vértice 1691-A de coordenadas N 7.042.940,69m e E 705.283,24m; deste, segue confrontando com LOCALIDADE RIBEIRÃO DO BUGRE, com os seguintes azimutes e distâncias: 242°37'29" e 29,73 m até o vértice 1692, de coordenadas N 7.042.938,37m e E 705.275,30m; 233°38'02" e 210,17 m até o vértice 1693, de coordenadas N 7.042.813,75m e E 705.106,06m; 245°46'31" e 58,37 m até o vértice 1694, de coordenadas N 7.042.789,80m e E 705.052,83m; 255°47'23" e 75,89 m até o vértice 1695, de coordenadas N 7.042.771,17m e E 704.979,26m; 260°57'02" e 47,68 m até o vértice 1696, de coordenadas N 7.042.763,67m e E 704.932,17m; 272°09'48" e 45,83 m até o vértice 1697, de coordenadas N 7.042.765,40m e E 704.886,37m; 280°43'42" e 37,28 m até o vértice 1698, de coordenadas N 7.042.772,34m e E 704.849,74m; 309°25'23" e 33,18 m até o vértice 1699, de coordenadas N 7.042.793,41m e E 704.824,11m; 340°43'37" e 17,51 m até o vértice 1700, de coordenadas N 7.042.809,94m e E 704.818,33m; 320°08'57" e 29,23 m até o vértice 1701, de coordenadas N 7.042.832,38m e E

704.799,60m; 301°04'32" e 54,54 m até o vértice 1702, de coordenadas N 7.042.860,53m e E 704.752,89m; 311°20'45" e 47,15 m até o vértice 1703, de coordenadas N 7.042.891,68m e E 704.717,49m; 305°10'32" e 108,91 m até o vértice 1704, de coordenadas N 7.042.954,42m e E 704.628,47m; 300°17'28" e 71,57 m até o vértice 1705, de coordenadas N 7.042.990,52m e E 704.566,67m; 275°15'47" e 34,01 m até o vértice 1706, de coordenadas N 7.042.993,64m e E 704.532,80m; 249°14'47" e 33,61 m até o vértice 1707, de coordenadas N 7.042.981,73m e E 704.501,37m; 279°29'05" e 190,01 m até o vértice 1708, de coordenadas N 7.043.013,04m e E 704.313,96m; 319°47'32" e 22,43 m até o vértice 1709, de coordenadas N 7.043.030,17m e E 704.299,48m; 354°59'43" e 20,52 m até o vértice 1710, de coordenadas N 7.043.050,61m e E 704.297,69m; 16°01'38" e 25,97 m até o vértice 1711, de coordenadas N 7.043.075,57m e E 704.304,86m; 25°52'41" e 46,26 m até o vértice 1712, de coordenadas N 7.043.117,19m e E 704.325,05m; 13°04'33" e 21,13 m até o vértice 1713, de coordenadas N 7.043.137,77m e E 704.329,83m; 329°58'06" e 13,39 m até o vértice 1714, de coordenadas N 7.043.149,36m e E 704.323,13m; 309°29'05" e 31,56 m até o vértice 1715, de coordenadas N 7.043.169,43m e E 704.298,77m; 288°16'04" e 101,93 m até o vértice 1716, de coordenadas N 7.043.201,38m e E 704.201,98m; 282°46'58" e 160,99 m até o vértice 1717, de coordenadas N 7.043.237,00m e E 704.044,98m; 278°02'27" e 19,09 m até o vértice 1718, de coordenadas N 7.043.239,67m e E 704.026,08m; 248°23'23" e 26,72 m até o vértice 1719, de coordenadas N 7.043.229,83m e E 704.001,24m; 266°19'13" e 15,89 m até o vértice 1720, de coordenadas N 7.043.228,81m e E 703.985,38m; 287°07'47" e 12,49 m até o vértice 1721, de coordenadas N 7.043.232,49m e E 703.973,44m; 315°41'32" e 25,17 m até o vértice 1722, de coordenadas N 7.043.250,50m e E 703.955,86m; deste, segue confrontando com RIO LUIZ ALVES, com os seguintes azimutes e distâncias: 33°28'00" e 11,39 m até o vértice 1723, de coordenadas N 7.043.260,00m e E 703.962,14m; 333°14'15" e 15,57 m até o vértice 1724, de coordenadas N 7.043.273,90m e E 703.955,13m; 353°10'54" e 27,12 m até o vértice 1725, de coordenadas N 7.043.300,83m e E 703.951,91m; 25°15'59" e 34,53 m até o vértice 1726, de coordenadas N

7.043.332,06m e E 703.966,65m; 354°45'09" e 38,16 m até o vértice 1727, de coordenadas N 7.043.370,06m e E 703.963,16m; 29°10'00" e 54,09 m até o vértice 1728, de coordenadas N 7.043.417,29m e E 703.989,52m; deste, segue confrontando com LOCALIDADE BRAÇO COMPRIDO, com os seguintes azimutes e distâncias: 112°24'45" e 54,66 m até o vértice 1729, de coordenadas N 7.043.396,45m e E 704.040,05m; 87°09'15" e 15,51 m até o vértice 1730, de coordenadas N 7.043.397,22m e E 704.055,54m; deste, segue confrontando com LOCALIDADE CENTRO, com os seguintes azimutes e distâncias: 152°48'31" e 51,14 m até o vértice 1731, de coordenadas N 7.043.351,73m e E 704.078,91m; 171°55'46" e 69,31 m até o vértice 1732, de coordenadas N 7.043.283,11m e E 704.088,64m; 145°55'16" e 17,17 m até o vértice 1733, de coordenadas N 7.043.268,89m e E 704.098,26m; 124°57'23" e 15,81 m até o vértice 1734, de coordenadas N 7.043.259,83m e E 704.111,22m; 104°17'20" e 111,06 m até o vértice 1735, de coordenadas N 7.043.232,42m e E 704.218,84m; 98°20'58" e 39,53 m até o vértice 1736, de coordenadas N 7.043.226,68m e E 704.257,95m; 72°22'00" e 28,03 m até o vértice 1737, de coordenadas N 7.043.235,17m e E 704.284,66m; 42°27'27" e 40,49 m até o vértice 1738, de coordenadas N 7.043.265,04m e E 704.311,99m; 58°40'55" e 14,14 m até o vértice 1739, de coordenadas N 7.043.272,39m e E 704.324,07m; 96°18'26" e 28,85 m até o vértice 1740, de coordenadas N 7.043.269,22m e E 704.352,75m; 72°18'45" e 20,60 m até o vértice 1741, de coordenadas N 7.043.275,48m e E 704.372,38m; 119°00'10" e 10,72 m até o vértice 1742, de coordenadas N 7.043.270,28m e E 704.381,76m; 200°49'08" e 25,01 m até o vértice 1743, de coordenadas N 7.043.246,90m e E 704.372,87m; 178°52'12" e 23,83 m até o vértice 1744, de coordenadas N 7.043.223,07m e E 704.373,34m; 147°50'49" e 34,95 m até o vértice 1745, de coordenadas N 7.043.193,48m e E 704.391,94m; 160°35'39" e 44,78 m até o vértice 1746, de coordenadas N 7.043.151,24m e E 704.406,82m; 225°16'33" e 63,18 m até o vértice 1747, de coordenadas N 7.043.106,78m e E 704.361,93m; 203°13'18" e 13,11 m até o vértice 1748, de coordenadas N 7.043.094,73m e E 704.356,76m; 179°46'39" e 18,03 m até o vértice 1749, de coordenadas N 7.043.076,70m e E 704.356,83m; 146°26'28" e 10,91 m até o vértice 1750, de

coordenadas N 7.043.067,61m e E 704.362,86m; 116°25'56" e 13,50 m até o vértice 1751, de coordenadas N 7.043.061,60m e E 704.374,95m; 100°17'20" e 58,00 m até o vértice 1752, de coordenadas N 7.043.051,24m e E 704.432,02m; 105°45'46" e 68,10 m até o vértice 1753, de coordenadas N 7.043.032,74m e E 704.497,56m; 89°54'45" e 26,23 m até o vértice 1754, de coordenadas N 7.043.032,78m e E 704.523,79m; 74°59'15" e 30,46 m até o vértice 1755, de coordenadas N 7.043.040,67m e E 704.553,21m; 92°25'48" e 14,62 m até o vértice 1756, de coordenadas N 7.043.040,05m e E 704.567,82m; 112°20'12" e 61,02 m até o vértice 1757, de coordenadas N 7.043.016,86m e E 704.624,26m; 123°08'14" e 26,73 m até o vértice 1758, de coordenadas N 7.043.002,25m e E 704.646,64m; 146°36'16" e 12,41 m até o vértice 1759, de coordenadas N 7.042.991,89m e E 704.653,47m; 102°04'32" e 12,48 m até o vértice 1760, de coordenadas N 7.042.989,28m e E 704.665,67m; 122°32'53" e 49,26 m até o vértice 1761, de coordenadas N 7.042.962,78m e E 704.707,19m; 112°44'27" e 30,58 m até o vértice 1762, de coordenadas N 7.042.950,96m e E 704.735,39m; 90°16'39" e 24,77 m até o vértice 1763, de coordenadas N 7.042.950,84m e E 704.760,16m; 76°33'10" e 24,77 m até o vértice 1764, de coordenadas N 7.042.956,60m e E 704.784,25m; 62°18'40" e 32,60 m até o vértice 1765, de coordenadas N 7.042.971,75m e E 704.813,12m; 47°36'12" e 112,55 m até o vértice 1766, de coordenadas N 7.043.047,64m e E 704.896,24m; 74°30'09" e 19,50 m até o vértice 1767, de coordenadas N 7.043.052,85m e E 704.915,03m; 58°27'15" e 18,90 m até o vértice 1768, de coordenadas N 7.043.062,74m e E 704.931,14m; 28°11'19" e 43,57 m até o vértice 1769, de coordenadas N 7.043.101,14m e E 704.951,72m; 75°54'19" e 37,98 m até o vértice 1770, de coordenadas N 7.043.110,39m e E 704.988,56m; 48°23'01" e 30,43 m até o vértice 1771, de coordenadas N 7.043.130,60m e E 705.011,31m; 151°30'29" e 46,29 m até o vértice 1772, de coordenadas N 7.043.089,92m e E 705.033,39m; 104°59'16" e 12,41 m até o vértice 1773, de coordenadas N 7.043.086,71m e E 705.045,38m; 80°12'53" e 26,54 m até o vértice 1774, de coordenadas N 7.043.091,22m e E 705.071,53m; 145°07'59" e 12,02 m até o vértice 1775, de coordenadas N 7.043.081,36m e E 705.078,40m; 216°41'00" e 52,80 m até o vértice 1776, de coordenadas N

7.043.039,02m e E 705.046,86m; 228°08'27" e 178,10 m até o vértice 1777, de coordenadas N 7.042.920,17m e E 704.914,21m; 221°07'31" e 40,91 m até o vértice 1778, de coordenadas N 7.042.889,35m e E 704.887,30m; 192°34'47" e 20,71 m até o vértice 1779, de coordenadas N 7.042.869,14m e E 704.882,79m; 164°50'10" e 9,37 m até o vértice 1780, de coordenadas N 7.042.860,10m e E 704.885,24m; 130°38'09" e 30,66 m até o vértice 1781, de coordenadas N 7.042.840,13m e E 704.908,51m; 114°06'57" e 31,08 m até o vértice 1782, de coordenadas N 7.042.827,43m e E 704.936,88m; 96°09'36" e 30,57 m até o vértice 1783, de coordenadas N 7.042.824,15m e E 704.967,27m; 75°28'47" e 30,71 m até o vértice 1784, de coordenadas N 7.042.831,85m e E 704.997,00m; 29°31'58" e 19,09 m até o vértice 1785, de coordenadas N 7.042.848,46m e E 705.006,41m; 9°56'11" e 44,91 m até o vértice 1786, de coordenadas N 7.042.892,70m e E 705.014,16m; 19°58'17" e 29,37 m até o vértice 1787, de coordenadas N 7.042.920,30m e E 705.024,19m; 56°06'15" e 26,25 m até o vértice 1788, de coordenadas N 7.042.934,94m e E 705.045,98m; 65°35'43" e 28,95 m até o vértice 1789, de coordenadas N 7.042.946,90m e E 705.072,34m; 82°49'06" e 17,60 m até o vértice 1790, de coordenadas N 7.042.949,10m e E 705.089,80m; 133°03'42" e 15,26 m até o vértice 1791, de coordenadas N 7.042.938,68m e E 705.100,95m; 149°23'46" e 30,86 m até o vértice 1792, de coordenadas N 7.042.912,12m e E 705.116,66m; 94°15'18" e 13,75 m até o vértice 1793, de coordenadas N7.042.911,10m e E 705.130,37m; 64°23'42" e 126,25 m até o vértice 1794, de coordenadas N 7.042.965,66m e E 705.244,22m; 51°26'11" e 28,83 m até o vértice 1795, de coordenadas N 7.042.983,63m e E 705.266,76m; 14°30'25" e 12,69 m até o vértice 1796, de coordenadas N 7.042.995,92m e E 705.269,94m; 48°50'03" e 8,04 m até o vértice 1797, de coordenadas N 7.043.001,21m e E 705.275,99m; 85°34'45" e 31,91 m até o vértice 1798, de coordenadas N 7.043.003,67m e E 705.307,81m; 87°54'05" e 74,82 m até o vértice 1799, de coordenadas N 7.043.006,41m e E 705.382,58m; 96°55'59" e 57,41 m até o vértice 1800, de coordenadas N 7.042.999,48m e E 705.439,57m; 148°55'01" e 39,57 m até o vértice 1801, de coordenadas N 7.042.965,59m e E 705.460,00m; 129°49'40" e 56,08 m até o vértice 1802, de coordenadas N 7.042.929,67m e E 705.503,07m; 118°44'08"

e 55,97 m até o vértice 1803, de coordenadas N 7.042.902,76m e E 705.552,15m; 102°02'31" e 73,38 m até o vértice 1804, de coordenadas N 7.042.887,45m e E 705.623,92m; 124°50'48" e 21,30 m até o vértice 1805, de coordenadas N 7.042.875,28m e E 705.641,40m; 355°44'32" e 45,53 m até o vértice 1806, de coordenadas N 7.042.920,68m e E 705.638,02m; 78°55'30" e 71,74 m até o vértice 1807, de coordenadas N 7.042.934,46m e E 705.708,42m; 51°37'23" e 30,04 m até o vértice 1808, de coordenadas N 7.042.953,11m e E 705.731,97m; 36°01'26" e 37,53 m até o vértice 1809, de coordenadas N 7.042.983,46m e E 705.754,04m; 85°52'18" e 77,23 m até o vértice 1810, de coordenadas N 7.042.989,02m e E 705.831,07m; 59°01'46" e 42,50 m até o vértice 1811, de coordenadas N 7.043.010,89m e E 705.867,51m; 14°16'15" e 48,56 m até o vértice 1812, de coordenadas N 7.043.057,95m e E 705.879,48m; 1°12'29" e 32,73 m até o vértice 1813, de coordenadas N 7.043.090,67m e E 705.880,17m; 353°49'58" e 68,04 m até o vértice 1814, de coordenadas N 7.043.158,32m e E 705.872,86m; 3°38'11" e 7,73 m até o vértice 1815, de coordenadas N 7.043.166,03m e E 705.873,35m; 61°27'09" e 5,82 m até o vértice 1816, de coordenadas N 7.043.168,81m e E 705.878,46m; 138°39'24" e 109,65 m até o vértice 1817, de coordenadas N 7.043.086,49m e E 705.950,89m; 131°37'27" e 35,42 m até o vértice 1818, de coordenadas N 7.043.062,96m e E 705.977,37m; 120°55'37" e 18,64 m até o vértice 1819, de coordenadas N 7.043.053,38m e E 705.993,36m; 93°47'57" e 25,66 m até o vértice 1820, de coordenadas N 7.043.051,68m e E 706.018,96m; 80°50'57" e 42,95 m até o vértice 1821, de coordenadas N 7.043.058,51m e E 706.061,36m; 69°01'57" e 34,07 m até o vértice 1822, de coordenadas N 7.043.070,70m e E 706.093,17m; 52°26'10" e 51,36 m até o vértice 1823, de coordenadas N 7.043.102,01m e E 706.133,88m; 31°42'01" e 40,82 m até o vértice 1824, de coordenadas N 7.043.136,74m e E 706.155,33m; 119°34'44" e 34,28 m até o vértice 1825, de coordenadas N 7.043.119,82m e E 706.185,14m; 146°08'18" e 36,09 m até o vértice 1826, de coordenadas N 7.043.089,85m e E 706.205,25m; 126°53'54" e 12,14 m até o vértice 1827, de coordenadas N 7.043.082,56m e E 706.214,96m; 115°42'41" e 38,42 m até o vértice 1828, de coordenadas N 7.043.065,89m e E 706.249,58m; 90°13'11" e 18,26 m até o

vértice 1829, de coordenadas N 7.043.065,82m e E 706.267,84m; 56°53'39" e 34,82 m até o vértice 1830, de coordenadas N 7.043.084,84m e E 706.297,01m; 70°51'58" e 51,07 m até o vértice 1831, de coordenadas N 7.043.101,58m e E 706.345,26m; 54°50'00" e 108,06 m até o vértice 1832, de coordenadas N 7.043.163,82m e E 706.433,60m; 91°33'16" e 31,33 m até o vértice 1833, de coordenadas N 7.043.162,97m e E 706.464,92m; 66°30'27" e 59,40 m até o vértice 1834, de coordenadas N 7.043.186,65m e E 706.519,40m; 51°55'10" e 35,22 m até o vértice 1835, de coordenadas N 7.043.208,37m e E 706.547,12m; 42°34'44" e 38,50 m até o vértice 1836, de coordenadas N 7.043.236,72m e E 706.573,17m; 30°19'39" e 71,97 m até o vértice 1837, de coordenadas N 7.043.298,84m e E 706.609,51m; 348°09'38" e 30,56 m até o vértice 1838, de coordenadas N 7.043.328,75m e E 706.603,24m; 325°20'16" e 51,82 m até o vértice 1839, de coordenadas N 7.043.371,37m e E 706.573,77m; 318°16'17" e 67,65 m até o vértice 1840, de coordenadas N 7.043.421,86m e E 706.528,74m; 346°12'20" e 11,49 m até o vértice 1841, de coordenadas N 7.043.433,02m e E 706.526,00m; 74°44'36" e 34,85 m até o vértice 1842, de coordenadas N 7.043.442,19m e E 706.559,62m; 91°08'45" e 21,00 m até o vértice 1843, de coordenadas N 7.043.441,77m e E 706.580,62m; 104°19'44" e 33,25 m até o vértice 1844, de coordenadas N 7.043.433,54m e E 706.612,84m; 1°20'38" e 137,72 m até o vértice 1845, de coordenadas N 7.043.571,22m e E 706.616,07m; deste, segue confrontando com LOCALIDADE BRAÇO COMPRIDO, com os seguintes azimutes e distâncias: 33°29'53" e 299,72 m até o vértice 1846, de coordenadas N 7.043.821,16m e E 706.781,49m; 33°29'56" e 284,14 m até o vértice 1847, de coordenadas N 7.044.058,10m e E 706.938,31m; 47°20'02" e 630,82 m até o vértice 1848, de coordenadas N 7.044.485,62m e E 707.402,16m; 22°26'54" e 359,64 m até o vértice 1849, de coordenadas N 7.044.818,01m e E 707.539,49m; 19°43'06" e 412,31 m até o vértice 1850, de coordenadas N 7.045.206,14m e E 707.678,60m; 16°13'23" e 51,04 m até o vértice 1851, de coordenadas N 7.045.255,15m e E 707.692,86m; 15°28'09" e 50,91 m até o vértice 1852, de coordenadas N 7.045.304,22m e E 707.706,44m; 88°17'03" e 38,41 m até o vértice 1853, de coordenadas N 7.045.305,37m e E 707.744,83m;

75°34'35" e 133,08 m até o vértice 1854, de coordenadas N 7.045.338,52m e E 707.873,72m; 53°01'21" e 30,91 m até o vértice 1855, de coordenadas N 7.045.357,11m e E 707.898,41m; 306°31'58" e 69,35 m até o vértice 1856, de coordenadas N 7.045.398,39m e E 707.842,69m; 335°54'09" e 55,57 m até o vértice 1857, de coordenadas N 7.045.449,12m e E 707.820,00m; 14°02'47" e 27,19 m até o vértice 1858, de coordenadas N 7.045.475,50m e E 707.826,60m; 47°13'02" e 32,17 m até o vértice 1859, de coordenadas N 7.045.497,35m e E 707.850,21m; 13°25'03" e 15,95 m até o vértice 1860, de coordenadas N 7.045.512,86m e E 707.853,91m; 345°51'42" e 14,98 m até o vértice 1861, de coordenadas N 7.045.527,39m e E 707.850,25m; 315°47'20" e 15,92 m até o vértice 1862, de coordenadas N 7.045.538,80m e E 707.839,15m; 299°49'16" e 46,53 m até o vértice 1863, de coordenadas N 7.045.561,94m e E 707.798,78m; 324°45'20" e 57,67 m até o vértice 1864, de coordenadas N 7.045.609,04m e E 707.765,50m; deste, segue confrontando com LOCALIDADE BRAÇO ELZA, com os seguintes azimutes e distâncias: 120°46'28" e 57,58 m até o vértice 1865, de coordenadas N 7.045.579,58m e E 707.814,97m; 100°12'37" e 52,52 m até o vértice 1866, de coordenadas N 7.045.570,27m e E 707.866,66m; 133°34'08" e 9,91 m até o vértice 1867, de coordenadas N 7.045.563,44m e E 707.873,84m; 160°47'33" e 67,54 m até o vértice 1868, de coordenadas N 7.045.499,66m e E 707.896,06m; 123°36'44" e 46,88 m até o vértice 1869, de coordenadas N 7.045.473,71m e E 707.935,10m; 106°35'32" e 41,01 m até o vértice 1870, de coordenadas N 7.045.462,00m e E 707.974,40m; 161°53'24" e 30,66 m até o vértice 1871, de coordenadas N 7.045.432,86m e E 707.983,93m; 126°08'53" e 15,72 m até o vértice 1872, de coordenadas N 7.045.423,59m e E 707.996,62m; 74°28'15" e 18,15 m até o vértice 1873, de coordenadas N 7.045.428,45m e E 708.014,11m; 58°12'11" e 28,54 m até o vértice 1874, de coordenadas N 7.045.443,49m e E 708.038,37m; 49°07'30" e 80,12 m até o vértice 1875, de coordenadas N 7.045.495,92m e E 708.098,95m; 98°17'53" e 28,96 m até o vértice 1876, de coordenadas N 7.045.491,74m e E 708.127,61m; 82°38'25" e 19,98 m até o vértice 1877, de coordenadas N 7.045.494,30m e E 708.147,43m; 76°04'02" e 114,05 m até o vértice 1878, de coordenadas N 7.045.521,76m e E

708.258,12m; 82°25'29" e 58,86 m até o vértice 1879, de coordenadas N 7.045.529,52m e E 708.316,47m; 59°33'15" e 23,72 m até o vértice 1880, de coordenadas N 7.045.541,54m e E 708.336,92m; 104°59'38" e 47,31 m até o vértice 1881, de coordenadas N 7.045.529,30m e E 708.382,62m; 85°01'35" e 25,61 m até o vértice 1882, de coordenadas N 7.045.531,52m e E 708.408,13m; 78°03'19" e 16,28 m até o vértice 1883, de coordenadas N 7.045.534,89m e E 708.424,06m; 46°23'29" e 16,89 m até o vértice 1884, de coordenadas N 7.045.546,54m e E 708.436,29m; 30°44'30" e 48,20 m até o vértice 1885, de coordenadas N 7.045.587,97m e E 708.460,93m; 4°37'34" e 58,52 m até o vértice 1886, de coordenadas N 7.045.646,30m e E 708.465,65m; 342°56'41" e 40,06 m até o vértice 1887, de coordenadas N 7.045.684,60m e E 708.453,90m; 331°28'49" e 35,27 m até o vértice 1888, de coordenadas N 7.045.715,59m e E 708.437,06m; 283°20'24" e 39,53 m até o vértice 1889, de coordenadas N 7.045.724,71m e E 708.398,60m; 233°53'09" e 33,97 m até o vértice 1890, de coordenadas N 7.045.704,69m e E 708.371,16m; 249°58'13" e 29,43 m até o vértice 1891, de coordenadas N 7.045.694,61m e E 708.343,51m; 283°44'45" e 39,22 m até o vértice 1892, de coordenadas N 7.045.703,93m e E 708.305,41m; 273°37'17" e 50,03 m até o vértice 1893, de coordenadas N 7.045.707,09m e E 708.255,48m; 301°55'42" e 31,58 m até o vértice 1894, de coordenadas N 7.045.723,79m e E 708.228,68m; 319°36'59" e 8,00 m até o vértice 1895, de coordenadas N 7.045.729,88m e E 708.223,50m; 8°46'20" e 6,69 m até o vértice 1896, de coordenadas N 7.045.736,49m e E 708.224,52m; 76°20'21" e 39,25 m até o vértice 1897, de coordenadas N 7.045.745,76m e E 708.262,66m; 51°02'10" e 35,91 m até o vértice 1898, de coordenadas N 7.045.768,34m e E 708.290,58m; 71°48'15" e 25,01 m até o vértice 1899, de coordenadas N 7.045.776,15m e E 708.314,34m; 270°06'30" e 26,47 m até o vértice 1900, de coordenadas N 7.045.776,20m e E 708.287,87m; partindo para o vértice 1900-A de coordenadas N 7.045.781,08m e E 708.273,31m; deste, segue confrontando com LOCALIDADE BRAÇO MIGUEL, com os seguintes azimutes: 321°37'40" e 23,04 m até o vértice 1901, de coordenadas N 7.045.794,26m e E 708.273,57m; partindo para o vértice 1901-A de coordenadas N 7.045.848,37m e E 708.290,51m; deste, segue

confrontando com LOCALIDADE BRAÇO ELZA, com os seguintes azimutes: 19°15'33" e 62,42 m até o vértice 1902, de coordenadas N 7.045.853,19m e E 708.294,16m; 38°40'04" e 561,81 m até o vértice 1903, de coordenadas N 7.046.291,84m e E 708.645,18m; 18°35'35" e 26,38 m até o vértice 1904, de coordenadas N 7.046.316,84m e E 708.653,59m; 309°48'42" e 35,74 m até o vértice 1905, de coordenadas N 7.046.339,72m e E 708.626,14m; 327°05'11" e 78,18 m até o vértice 1906, de coordenadas N 7.046.405,35m e E 708.583,66m; 348°09'36" e 27,98 m até o vértice 1907, de coordenadas N 7.046.432,73m e E 708.577,92m; 19°56'15" e 35,34 m até o vértice 1908, de coordenadas N 7.046.465,95m e E 708.589,97m; 93°03'36" e 56,20 m até o vértice 1909, de coordenadas N 7.046.462,95m e E 708.646,09m; 62°11'58" e 44,38 m até o vértice 1910, de coordenadas N 7.046.483,65m e E 708.685,35m; 84°32'27" e 12,93 m até o vértice 1911, de coordenadas N 7.046.484,88m e E 708.698,22m; 101°52'40" e 29,88 m até o vértice 1912, de coordenadas N 7.046.478,73m e E 708.727,46m; 87°09'56" e 37,82 m até o vértice 1913, de coordenadas N 7.046.480,60m e E 708.765,23m; 39°09'35" e 27,03 m até o vértice 1914, de coordenadas N 7.046.501,56m e E 708.782,30m; 25°14'50" e 27,81 m até o vértice 1915, de coordenadas N 7.046.526,71m e E 708.794,16m; 14°17'16" e 69,09 m até o vértice 1916, de coordenadas N 7.046.593,66m e E 708.811,21m; 44°57'42" e 21,21 m até o vértice 1917, de coordenadas N 7.046.608,67m e E 708.826,20m; 73°59'33" e 38,00 m até o vértice 1918, de coordenadas N 7.046.619,15m e E 708.862,73m; 41°10'00" e 53,20 m até o vértice 1919, de coordenadas N 7.046.659,20m e E 708.897,75m; 8°17'02" e 35,33 m até o vértice 1920, de coordenadas N 7.046.694,16m e E 708.902,84m; 323°55'12" e 64,98 m até o vértice 1921, de coordenadas N 7.046.746,68m e E 708.864,57m; 33°54'30" e 42,93 m até o vértice 1922, de coordenadas N 7.046.782,31m e E 708.888,52m; 352°41'23" e 31,44 m até o vértice 1923, de coordenadas N 7.046.813,49m e E 708.884,52m; 330°27'35" e 31,28 m até o vértice 1924, de coordenadas N 7.046.840,70m e E 708.869,10m; 342°26'04" e 62,72 m até o vértice 1925, de coordenadas N 7.046.900,50m e E 708.850,17m; 21°16'22" e 42,67 m até o vértice 1926, de coordenadas N 7.046.940,26m e E 708.865,65m; 357°47'56" e 30,72 m até o

vértice 1927, de coordenadas N 7.046.970,96m e E 708.864,47m; 350°23'56" e 113,26 m até o vértice 1928, de coordenadas N 7.047.082,63m e E 708.845,58m; 98°12'16" e 54,59 m até o vértice 1929, de coordenadas N 7.047.074,84m e E 708.899,61m; 83°10'07" e 33,63 m até o vértice 1930, de coordenadas N 7.047.078,84m e E 708.933,00m; 61°06'47" e 47,13 m até o vértice 1931, de coordenadas N 7.047.101,61m e E 708.974,27m; 49°43'37" e 45,99 m até o vértice 1932, de coordenadas N 7.047.131,34m e E 709.009,36m; 98°58'21" e 52,32 m até o vértice 1933, de coordenadas N 7.047.123,18m e E 709.061,04m; 92°42'50" e 19,85 m até o vértice 1934, de coordenadas N 7.047.122,24m e E 709.080,87m; 53°11'27" e 7,54 m até o vértice 1935, de coordenadas N 7.047.126,76m e E 709.086,91m; 346°33'18" e 46,06 m até o vértice 1936, de coordenadas N 7.047.171,56m e E 709.076,20m; 28°34'04" e 8,57 m até o vértice 1937, de coordenadas N 7.047.179,09m e E 709.080,30m; 81°09'09" e 48,57 m até o vértice 1938, de coordenadas N 7.047.186,56m e E 709.128,29m; 67°04'46" e 31,38 m até o vértice 1939, de coordenadas N 7.047.198,78m e E 709.157,19m; 32°28'03" e 11,96 m até o vértice 1940, de coordenadas N 7.047.208,87m e E 709.163,61m; 10°59'22" e 15,42 m até o vértice 1941, de coordenadas N 7.047.224,01m e E 709.166,55m; 336°24'17" e 18,21 m até o vértice 1942, de coordenadas N 7.047.240,70m e E 709.159,26m; 317°27'39" e 24,54 m até o vértice 1943, de coordenadas N 7.047.258,78m e E 709.142,67m; 337°31'26" e 26,65 m até o vértice 1944, de coordenadas N 7.047.283,41m e E 709.132,48m; 351°12'57" e 25,14 m até o vértice 1945, de coordenadas N 7.047.308,26m e E 709.128,64m; 70°56'16" e 39,28 m até o vértice 1946, de coordenadas N 7.047.321,09m e E 709.165,77m; 48°38'45" e 29,80 m até o vértice 1947, de coordenadas N 7.047.340,78m e E 709.188,14m; 82°39'35" e 48,22 m até o vértice 1948, de coordenadas N 7.047.346,94m e E 709.235,96m; 28°16'37" e 9,73 m até o vértice 1949, de coordenadas N 7.047.355,51m e E 709.240,57m; 357°13'34" e 45,25 m até o vértice 1950, de coordenadas N 7.047.400,71m e E 709.238,38m; 33°56'19" e 21,74 m até o vértice 1951, de coordenadas N 7.047.418,75m e E 709.250,52m; 71°20'36" e 36,76 m até o vértice 1952, de coordenadas N 7.047.430,51m e E 709.285,35m; 57°51'47" e 81,25 m até o vértice 1953, de coordenadas N

7.047.473,73m e E 709.354,15m; 81°53'30" e 26,02 m até o vértice 1954, de coordenadas N 7.047.477,40m e E 709.379,91m; 65°34'26" e 18,57 m até o vértice 1955, de coordenadas N 7.047.485,08m e E 709.396,82m; 17°32'10" e 43,54 m até o vértice 1956, de coordenadas N 7.047.526,60m e E 709.409,94m; 321°39'47" e 56,25 m até o vértice 1957, de coordenadas N 7.047.570,72m e E 709.375,05m; 334°04'06" e 18,20 m até o vértice 1958, de coordenadas N 7.047.587,09m e E 709.367,09m; 356°17'31" e 23,35 m até o vértice 1959, de coordenadas N 7.047.610,39m e E 709.365,58m; 67°39'42" e 32,10 m até o vértice 1960, de coordenadas N 7.047.622,59m e E 709.395,27m; 30°53'00" e 33,02 m até o vértice 1961, de coordenadas N 7.047.650,93m e E 709.412,22m; 78°51'11" e 14,48 m até o vértice 1962, de coordenadas N 7.047.653,73m e E 709.426,43m; 116°37'12" e 32,56 m até o vértice 1963, de coordenadas N 7.047.639,14m e E 709.455,54m; 84°01'19" e 29,19 m até o vértice 1964, de coordenadas N 7.047.642,18m e E 709.484,57m; 60°02'16" e 14,72 m até o vértice 1965, de coordenadas N 7.047.649,53m e E 709.497,32m; 36°37'44" e 47,55 m até o vértice 1966, de coordenadas N 7.047.687,69m e E 709.525,69m; 59°39'58" e 26,67 m até o vértice 1967, de coordenadas N 7.047.701,16m e E 709.548,71m; 36°13'14" e 78,71 m até o vértice 1968, de coordenadas N 7.047.764,66m e E 709.595,22m; 27°01'39" e 60,96 m até o vértice 1969, de coordenadas N 7.047.818,96m e E 709.622,92m; 54°24'57" e 17,20 m até o vértice 1970, de coordenadas N 7.047.828,97m e E 709.636,91m; 68°44'58" e 72,62 m até o vértice 1971, de coordenadas N 7.047.855,29m e E 709.704,59m; 47°56'38" e 53,15 m até o vértice 1972, de coordenadas N 7.047.890,89m e E 709.744,05m; 27°12'14" e 45,32 m até o vértice 1973, de coordenadas N 7.047.931,20m e E 709.764,77m; 3°17'07" e 43,45 m até o vértice 1, ponto inicial da descrição deste perímetro. Todas as coordenadas aqui descritas estão georreferenciadas ao Sistema Geodésico Brasileiro, e encontram-se representadas no Sistema U T M, referenciadas ao Meridiano Central nº 51°00', fuso -22, tendo como datum o SIRGAS2000. Todos os azimutes e distâncias, área e perímetro foram calculados no plano de projeção U T M".

"Art. 8º O limite do Bairro Braço da Onça, com área total de 1.114.397,35 m² e com perímetro total de 9.113,71 m, com a seguinte descrição: Inicia-se a

descrição deste perímetro no vértice J1, de coordenadas N 7.041.621,40m e E 705.679,39m; deste, segue confrontando com BAIRRO SERAFIM, com os seguintes azimutes e distâncias: 319º11`51" e 73,52 m até o vértice J2, de coordenadas N 7.041.677,05m e E 705.631,35m; deste, segue confrontando com LOCALIDADE SERAFIM, com os seguintes azimutes e distâncias: 16º31`32" e 30,66 m até o vértice J3, de coordenadas N 7.041.706,44m e E 705.640,07m; 323º48`34" e 31,21 m até o vértice J4, de coordenadas N 7.041.731,63m e E 705.621,64m; 287º55`03" e 27,66 m até o vértice J5, de coordenadas N 7.041.740,14m e E 705.595,32m; 270º28`07" e 74,56 m até o vértice J6, de coordenadas N 7.041.740,75m e E 705.520,76m; 303º20`06" e 26,86 m até o vértice J7, de coordenadas N 7.041.755,51m e E 705.498,32m; partindo para o vértice J7-A, de coordenadas N 7.041.765,78m e E 705.497,67m; deste, segue confrontando com LOCALIDADE CENTRO, com os seguintes azimutes: 19º49`16" até o vértice J8, de coordenadas N 7.041.779,12m e E 705.506,83m; 46º54`32" e 73,45 m até o vértice J9, de coordenadas N 7.041.829,30m e E 705.560,47m; 33º34`44" e 55,78 m até o vértice J10, de coordenadas N 7.041.875,77m e E 705.591,32m; 13º10`22" e 33,00 m até o vértice J11, de coordenadas N 7.041.907,90m e E 705.598,84m; 342º39`37" e 48,15 m até o vértice J12, de coordenadas N 7.041.953,86m e E 705.584,49m; 336º33`31" e 24,79 m até o vértice J13, de coordenadas N 7.041.976,60m e E 705.574,63m; deste, segue confrontando com BAIRRO CENTRO, com os seguintes azimutes e distâncias: 88º55`25" e 233,13 m até o vértice J14, de coordenadas N 7.041.980,98m e E 705.807,72m; 65º54`11" e 100,42 m até o vértice J15, de coordenadas N 7.042.021,98m e E 705.899,39m; 83º13`33" e 190,58 m até o vértice J16, de coordenadas N 7.042.044,46m e E 706.088,64m; 116º07`23" e 56,80 m até o vértice J17, de coordenadas N 7.042.019,45m e E 706.139,64m; 131º20`42" e 58,24 m até o vértice J18, de coordenadas N 7.041.980,98m e E 706.183,36m; 96º53`14" e 46,62 m até o vértice J19, de coordenadas N 7.041.975,39m e E 706.229,64m; 69º01`52" e 55,72 m até o vértice J20, de coordenadas N 7.041.995,33m e E 706.281,67m; 43º45`37" e 34,64 m até o vértice J21, de coordenadas N 7.042.020,35m e E 706.305,63m; 21º07`03" e 88,85 m até o vértice J22, de coordenadas N

7.042.103,23m e E 706.337,64m; 49º59`27" e 41,78 m até o vértice J23, de coordenadas N 7.042.130,09m e E 706.369,64m; 96º25`20" e 27,80 m até o vértice J24, de coordenadas N 7.042.126,98m e E 706.397,27m; 130º22`34" e 58,24 m até o vértice J25, de coordenadas N 7.042.089,25m e E 706.441,64m; 100º52`32" e 95,72 m até o vértice J26, de coordenadas N 7.042.071,19m e E 706.535,64m; 133º33`00" e 44,15 m até o vértice J27, de coordenadas N 7.042.040,77m e E 706.567,64m; 106º29`20" e 41,72 m até o vértice J28, de coordenadas N 7.042.028,93m e E 706.607,64m; 84º34`05" e 42,78 m até o vértice J29, de coordenadas N 7.042.032,98m e E 706.650,23m; 49º09`03" e 38,88 m até o vértice J30, de coordenadas N 7.042.058,41m e E 706.679,64m; 98º51`18" e 38,46 m até o vértice J31, de coordenadas N 7.042.052,49m e E 706.717,64m; deste, segue confrontando com BAIRRO DOM BOSCO, com os seguintes azimutes e distâncias: 51º20`25" e 113,98 m até o vértice J32, de coordenadas N 7.042.123,69m e E 706.806,64m; 22º29`58" e 36,58 m até o vértice J33, de coordenadas N 7.042.157,49m e E 706.820,64m; 7º16`09" e 140,60 m até o vértice J34, de coordenadas N 7.042.296,96m e E 706.838,43m; 38º52`48" e 69,91 m até o vértice J35, de coordenadas N 7.042.351,38m e E 706.882,31m; 55º37`57" e 105,58 m até o vértice J36, de coordenadas N 7.042.410,98m e E 706.969,46m; 59º15`35" e 78,26 m até o vértice J37, de coordenadas N 7.042.450,98m e E 707.036,72m; 72º42`45" e 53,84 m até o vértice J38, de coordenadas N 7.042.466,98m e E 707.088,13m; 107º04`21" e 147,76 m até o vértice J39, de coordenadas N 7.042.423,60m e E 707.229,38m; deste, segue confrontando com LOCALIDADE BRAÇO DA ONÇA, com os seguintes azimutes e distâncias: 192º06`02" e 34,25 m até o vértice J40, de coordenadas N 7.042.390,11m e E 707.222,20m; 165º25`55" e 16,46 m até o vértice J41, de coordenadas N 7.042.374,18m e E 707.226,34m; 145º35`20" e 15,43 m até o vértice J42, de coordenadas N 7.042.361,45m e E 707.235,06m; 87º30`08" e 15,37 m até o vértice J43, de coordenadas N 7.042.362,12m e E 707.250,42m; 153º19`26" e 25,35 m até o vértice J44, de coordenadas N 7.042.339,47m e E 707.261,80m; 127º48`34" e 54,40 m até o vértice J45, de coordenadas N 7.042.306,12m e E 707.304,78m; 177º51`18" e 11,49 m até o vértice J46, de coordenadas N 7.042.294,64m e E 707.305,21m; 225º30`32" e

38,21 m até o vértice J47, de coordenadas N 7.042.267,86m e E 707.277,95m; 187º50`09" e 41,30 m até o vértice J48, de coordenadas N 7.042.226,95m e E 707.272,32m; 108º24`23" e 57,07 m até o vértice J49, de coordenadas N 7.042.208,93m e E 707.326,47m; 131º11`23" e 42,46 m até o vértice J50, de coordenadas N 7.042.180,97m e E 707.358,42m; 174º51`16" e 49,84 m até o vértice J51, de coordenadas N 7.042.131,33m e E 707.362,89m; 156º36`40" e 43,10 m até o vértice J52, de coordenadas N 7.042.091,77m e E 707.380,00m; 182º23`12" e 37,22 m até o vértice J53, de coordenadas N 7.042.054,58m e E 707.378,45m; 149º52`22" e 108,54 m até o vértice J54, de coordenadas N 7.041.960,70m e E 707.432,93m; 183º37`40" e 29,87 m até o vértice J55, de coordenadas N 7.041.930,89m e E 707.431,04m; 155º42`37" e 33,79 m até o vértice J56, de coordenadas N 7.041.900,09m e E 707.444,94m; 102º13`06" e 75,84 m até o vértice J57, de coordenadas N 7.041.884,04m e E 707.519,06m; 112º55`02" e 62,28 m até o vértice J58, de coordenadas N 7.041.859,79m e E 707.576,42m; 97º14`48" e 185,90 m até o vértice J59, de coordenadas N 7.041.836,34m e E 707.760,84m; 59º30`55" e 30,16 m até o vértice J60, de coordenadas N 7.041.851,64m e E 707.786,83m; 89º03`49" e 50,79 m até o vértice J61, de coordenadas N 7.041.852,47m e E 707.837,61m; 57º21`54" e 100,32 m até o vértice J62, de coordenadas N 7.041.906,57m e E 707.922,09m; 29º03`36" e 41,20 m até o vértice J63, de coordenadas N 7.041.942,58m e E 707.942,10m; 84º51`07" e 47,03 m até o vértice J64, de coordenadas N 7.041.946,80m e E 707.988,94m; 145º05`59" e 61,33 m até o vértice J65, de coordenadas N 7.041.896,50m e E 708.024,03m; 221º50`40" e 38,79 m até o vértice J66, de coordenadas N 7.041.867,60m e E 707.998,15m; 169º49`07" e 90,12 m até o vértice J67, de coordenadas N 7.041.778,90m e E 708.014,08m; 273º26`24" e 34,33 m até o vértice J68, de coordenadas N 7.041.780,96m e E 707.979,81m; 235º50`28" e 128,80 m até o vértice J69, de coordenadas N 7.041.708,64m e E 707.873,23m; 263º39`42" e 96,02 m até o vértice J70, de coordenadas N 7.041.698,04m e E 707.777,80m; 273º27`30" e 84,54 m até o vértice J71, de coordenadas N 7.041.703,14m e E 707.693,41m; 283º16`44" e 48,63 m até o vértice J72, de coordenadas N 7.041.714,31m e E 707.646,08m; 299º45`40" e 118,96 m até o vértice J73, de coordenadas N 7.041.773,36m e E

707.542,81m; 233º18`45" e 63,49 m até o vértice J74, de coordenadas N 7.041.735,43m e E 707.491,90m; 307º27`24" e 69,54 m até o vértice J75, de coordenadas N 7.041.777,72m e E 707.436,70m; 207º22`29" e 72,79 m até o vértice J76, de coordenadas N 7.041.713,08m e E 707.403,23m; 300º07`43" e 197,79 m até o vértice J77, de coordenadas N 7.041.812,36m e E 707.232,16m; 326º46`00" e 62,62 m até o vértice J78, de coordenadas N 7.041.864,74m e E 707.197,84m; 38º28`43" e 125,52 m até o vértice J79, de coordenadas N 7.041.963,00m e E 707.275,94m; 290º57`01" e 33,00 m até o vértice J80, de coordenadas N 7.041.974,80m e E 707.245,12m; 253º27`05" e 113,37 m até o vértice J81, de coordenadas N 7.041.942,51m e E 707.136,45m; 231º01`30" e 44,87 m até o vértice J82, de coordenadas N 7.041.914,29m e E 707.101,57m; 200º32`54" e 42,88 m até o vértice J83, de coordenadas N 7.041.874,14m e E 707.086,52m; 164º12`29" e 16,94 m até o vértice J84, de coordenadas N 7.041.857,84m e E 707.091,13m; 123º31`12" e 50,45 m até o vértice J85, de coordenadas N 7.041.829,98m e E 707.133,19m; 233º21`37" e 46,30 m até o vértice J86, de coordenadas N 7.041.802,35m e E 707.096,04m; 247º56`08" e 86,52 m até o vértice J87, de coordenadas N 7.041.769,85m e E 707.015,86m; 232º35`01" e 16,98 m até o vértice J88, de coordenadas N 7.041.759,53m e E 707.002,37m; 204º45`55" e 32,90 m até o vértice J89, de coordenadas N 7.041.729,66m e E 706.988,59m; 167º09`36" e 169,15 m até o vértice J90, de coordenadas N 7.041.564,74m e E 707.026,18m; 190º40`46" e 48,84 m até o vértice J91, de coordenadas N 7.041.516,75m e E 707.017,13m; 204º51`53" e 52,30 m até o vértice J92, de coordenadas N 7.041.469,30m e E 706.995,14m; 299º55`59" e 21,16 m até o vértice J93, de coordenadas N 7.041.479,86m e E 706.976,80m; 321º21`56" e 77,23 m até o vértice J94, de coordenadas N 7.041.540,19m e E 706.928,58m; 281º52`44" e 89,49 m até o vértice J95, de coordenadas N 7.041.558,61m e E 706.841,01m; 325º22`48" e 52,98 m até o vértice J96, de coordenadas N 7.041.602,21m e E 706.810,91m; 305º41`40" e 40,36 m até o vértice J97, de coordenadas N 7.041.625,76m e E 706.778,13m; 278º46`47" e 40,29 m até o vértice J98, de coordenadas N 7.041.631,91m e E 706.738,31m; 325º48`23" e 41,03 m até o vértice J99, de coordenadas N 7.041.665,85m e E 706.715,25m; 303º21`32" e 45,59 m até o vértice J100, de

coordenadas N 7.041.690,92m e E 706.677,17m; 279º43`47" e 29,59 m até o vértice J101, de coordenadas N 7.041.695,92m e E 706.648,01m; 234º37`58" e 48,81 m até o vértice J102, de coordenadas N 7.041.667,67m e E 706.608,21m; 11º52`29" e 53,31 m até o vértice J103, de coordenadas N 7.041.719,84m e E 706.619,18m; 31º48`30" e 30,83 m até o vértice J104, de coordenadas N 7.041.746,04m e E 706.635,43m; 293º05`06" e 33,82 m até o vértice J105, de coordenadas N 7.041.759,30m e E 706.604,32m; 261º00`28" e 24,25 m até o vértice J106, de coordenadas N 7.041.755,51m e E 706.580,37m; 217º20`08" e 49,94 m até o vértice J107, de coordenadas N 7.041.715,80m e E 706.550,08m; 251º37`55" e 56,96 m até o vértice J108, de coordenadas N 7.041.697,85m e E 706.496,02m; 238º34`08" e 53,83 m até o vértice J109, de coordenadas N 7.041.669,78m e E 706.450,09m; 196º16`38" e 52,41 m até o vértice J110, de coordenadas N 7.041.619,47m e E 706.435,40m; 259º33`15" e 57,09 m até o vértice J111, de coordenadas N 7.041.609,12m e E 706.379,26m; 245º26`59" e 90,18 m até o vértice J112, de coordenadas N 7.041.571,65m e E 706.297,23m; 225º26`42" e 24,59 m até o vértice J113, de coordenadas N 7.041.554,40m e E 706.279,71m; 215°37'06" e 58,16 m até o vértice J114, de coordenadas N 7.041.507,12m e E 706.245,84m; 270°44'28" e 70,00 m até o vértice J115, de coordenadas N 7.041.508,03m e E 706.175,84m; 233º29`01" e 49,09 m até o vértice J116, de coordenadas N 7.041.462,31m e E 706.114,09m; 209º34`27" e 37,48 m até o vértice J117, de coordenadas N 7.041.429,71m e E 706.095,59m; 263º10`47" e 35,45 m até o vértice J118, de coordenadas N 7.041.425,50m e E 706.060,39m; 247º32`24" e 38,29 m até o vértice J119, de coordenadas N 7.041.410,87m e E 706.025,00m; 190º20`51" e 78,22 m até o vértice J120, de coordenadas N 7.041.333,92m e E 706.010,95m; 218º24`24" e 45,94 m até o vértice J121, de coordenadas N 7.041.297,92m e E 705.982,41m; 264º28`17" e 15,98 m até o vértice J122, de coordenadas N 7.041.296,38m e E 705.966,50m; 217º18`23" e 17,85 m até o vértice J123, de coordenadas N 7.041.282,18m e E 705.955,68m; 193º28`56" e 18,31 m até o vértice J124, de coordenadas N 7.041.264,37m e E 705.951,41m; 134º11`43" e 29,71 m até o vértice J125, de coordenadas N 7.041.243,66m e E 705.972,71m; 201º18`03"

e 15,31 m até o vértice J126, de coordenadas N 7.041.229,40m e E 705.967,15m; 232º27`25" e 61,29 m até o vértice J127, de coordenadas N 7.041.192,05m e E 705.918,55m; 211º35`13" e 21,76 m até o vértice J128, de coordenadas N 7.041.173,51m e E 705.907,15m; 150º13`50" e 28,88 m até o vértice J129, de coordenadas N 7.041.148,44m e E 705.921,49m; 126º20`58" e 45,79 m até o vértice J130, de coordenadas N 7.041.121,30m e E 705.958,37m; 155º04`55" e 30,50 m até o vértice J131, de coordenadas N 7.041.093,64m e E 705.971,22m; 260º46`02" e 151,77 m até o vértice J132, de coordenadas N 7.041.069,29m e E 705.821,42m; 185º41`12" e 33,50 m até o vértice J133, de coordenadas N 7.041.035,95m e E 705.818,10m; 214º50`17" e 108,81 m até o vértice J134, de coordenadas N 7.040.946,64m e E 705.755,94m; 263º29`11" e 55,10 m até o vértice J135, de coordenadas N 7.040.940,39m e E 705.701,20m; 212º19`37" e 61,56 m até o vértice J136, de coordenadas N 7.040.888,37m e E 705.668,28m; 343º46`59" e 21,16 m até o vértice J137, de coordenadas N 7.040.908,69m e E 705.662,37m; 316º20`44" e 31,32 m até o vértice J138, de coordenadas N 7.040.931,35m e E 705.640,75m; 343º05`25" e 79,01 m até o vértice J139, de coordenadas N 7.041.006,94m e E 705.617,77m; 11º24`26" e 19,62 m até o vértice J140, de coordenadas N 7.041.026,17m e E 705.621,65m; 88º21`16" e 36,21 m até o vértice J141, de coordenadas N 7.041.027,21m e E 705.657,85m; 27º24`06" e 16,23 m até o vértice J142, de coordenadas N 7.041.041,62m e E 705.665,32m; 354º46`25" e 21,19 m até o vértice J143, de coordenadas N 7.041.062,72m e E 705.663,39m; 336º02`53" e 61,01 m até o vértice J144, de coordenadas N 7.041.118,48m e E 705.638,62m; 47º19`20" e 28,62 m até o vértice J145, de coordenadas N 7.041.137,88m e E 705.659,66m; 90º14`55" e 71,44 m até o vértice J146, de coordenadas N 7.041.137,57m e E 705.731,10m; 6º25`09" e 89,71 m até o vértice J147, de coordenadas N 7.041.226,72m e E 705.741,13m; 14º09`46" e 129,48 m até o vértice J148, de coordenadas N 7.041.352,26m e E 705.772,81m; 5º09`34" e 43,14 m até o vértice J149, de coordenadas N 7.041.395,23m e E 705.776,69m; 29º28`09" e 162,41 m até o vértice J150, de coordenadas N 7.041.536,63m e E 705.856,59m; 2º54`36" e 33,09 m até o vértice J151, de coordenadas N 7.041.569,68m e E 705.858,27m; 343º45`05"

e 25,95 m até o vértice J152, de coordenadas N 7.041.594,59m e E 705.851,01m; 313º45`20" e 20,19 m até o vértice J153, de coordenadas N 7.041.608,55m e E 705.836,43m; 290º47`02" e 91,19 m até o vértice J154, de coordenadas N 7.041.640,91m e E 705.751,17m; 263º25`20" e 40,77 m até o vértice J155, de coordenadas N 7.041.636,24m e E 705.710,67m; 244º37`09" e 34,62 m até o vértice J1, ponto inicial da descrição deste perímetro. Todas as coordenadas aqui descritas estão georreferenciadas ao Sistema Geodésico Brasileiro, e encontram-se representadas no Sistema UTM, referenciadas ao Meridiano Central nº 51º00`, fuso - 22, tendo como datum o SIRGAS2000. Todos os azimutes e distâncias, área e perímetro foram calculados no plano de projeção UTM.

Art. 4º Esta Lei Complementar entra em vigor na data da sua publicação.

PREFEITURA MUNICIPAL DE LUIZ ALVES/SC,
Em, 11 de dezembro de 2024.

MARCOS PEDRO VEBER:04883487903
Assinado de forma digital por MARCOS PEDRO VEBER:04883487903
Dados: 2024.12.12 14:34:15 -03'00'

MARCOS PEDRO WEBER
Prefeito Municipal

Publicado no Diário Oficial dos Municípios de Santa Catarina – DOM, e no site da Prefeitura de Luiz Alves - luizalves.atende.net

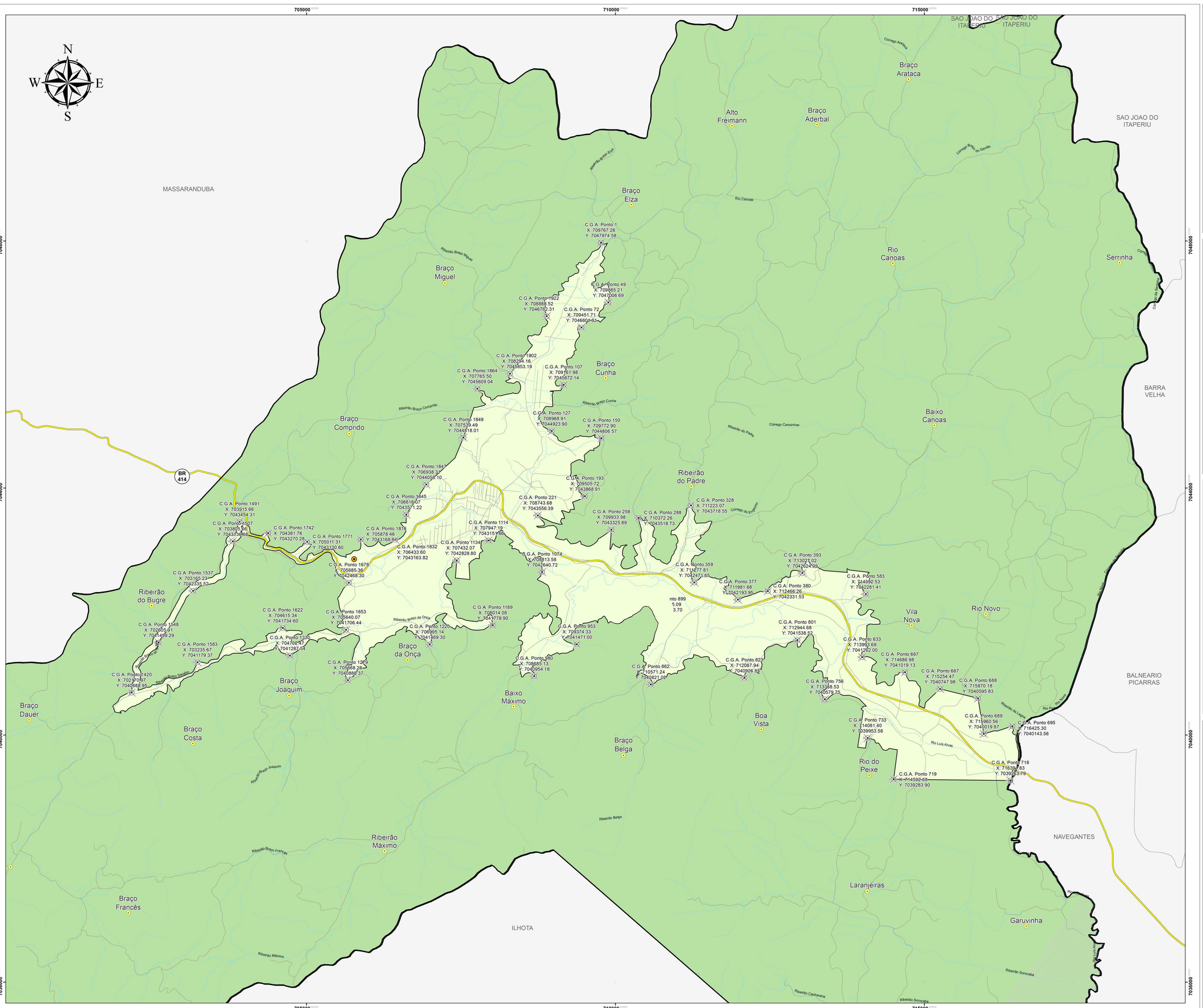

LEGENDA

Zona Urbana

Área Urbana

Zona Rural

Área Rural

Ponto da Coordenada Geográfica Aproximada (C.G.A)

CONVENÇÕES CARTOGRÁFICAS

- Hidrografia
- Massa d'água
- Auto-estrada
- Estrada municipais
- Limite municipal
- Limites Urbano
- Limites intermunicipais
- Curvas Intermediárias
- Curvas Mestras
- Centro
- Localidade

LOCALIZAÇÃO

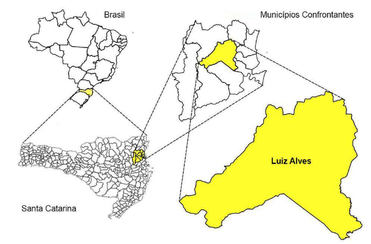

PROJEÇÃO UNIVERSAL TRANSVERSA DE MARCATOR DATUM SIRGAS 2000 - UTM ZONE 22 S
Equidistância das curvas de nível: 20 metros - Meridiano Central 51° W.GR.

1:20.000

0 0,325 0,65 1,3 1,95 2,6 Km

Plano Diretor de Desenvolvimento Territorial do Município de Luiz Alves - Santa Catarina

ANEXO A
MAPA PERÍMETRO URBANO
COORDENADAS GEOGRÁFICAS APROXIMADAS

fonte de dados

Base Planialtimétrica - Modelo Digital do Terreno baseado em arquivos digitais CPRM fornecido pela Epagri. - Imagem Malha Municipal Digital do Brasil fornecida pelo IBGE,2007. - Referência de solo Emprapa Solo,2004. - Base Cartográfica vetorizada por SM Projetos de Arquitetura e Urbanismo

execução

Equipe Técnica: Rodrigo Meirinho Morimoto, Michele Carla Staniczuk Morimoto, Felipe Rufino, Enio Gui F. de Sampaio Junior, Christian Eduardo Sgorla, Carlos Eduardo de Souza, Jean Ricardo Silva. Secretaria de Obras e Planejamento do Município de Luiz Alves. Conselho Municipal da Cidade.

ESTADO DE SANTA CATARINA
PREFEITURA MUNICIPAL DE LUIZ ALVES
SECRETARIA MUNICIPAL DE OBRAS E PLANEJAMENTO

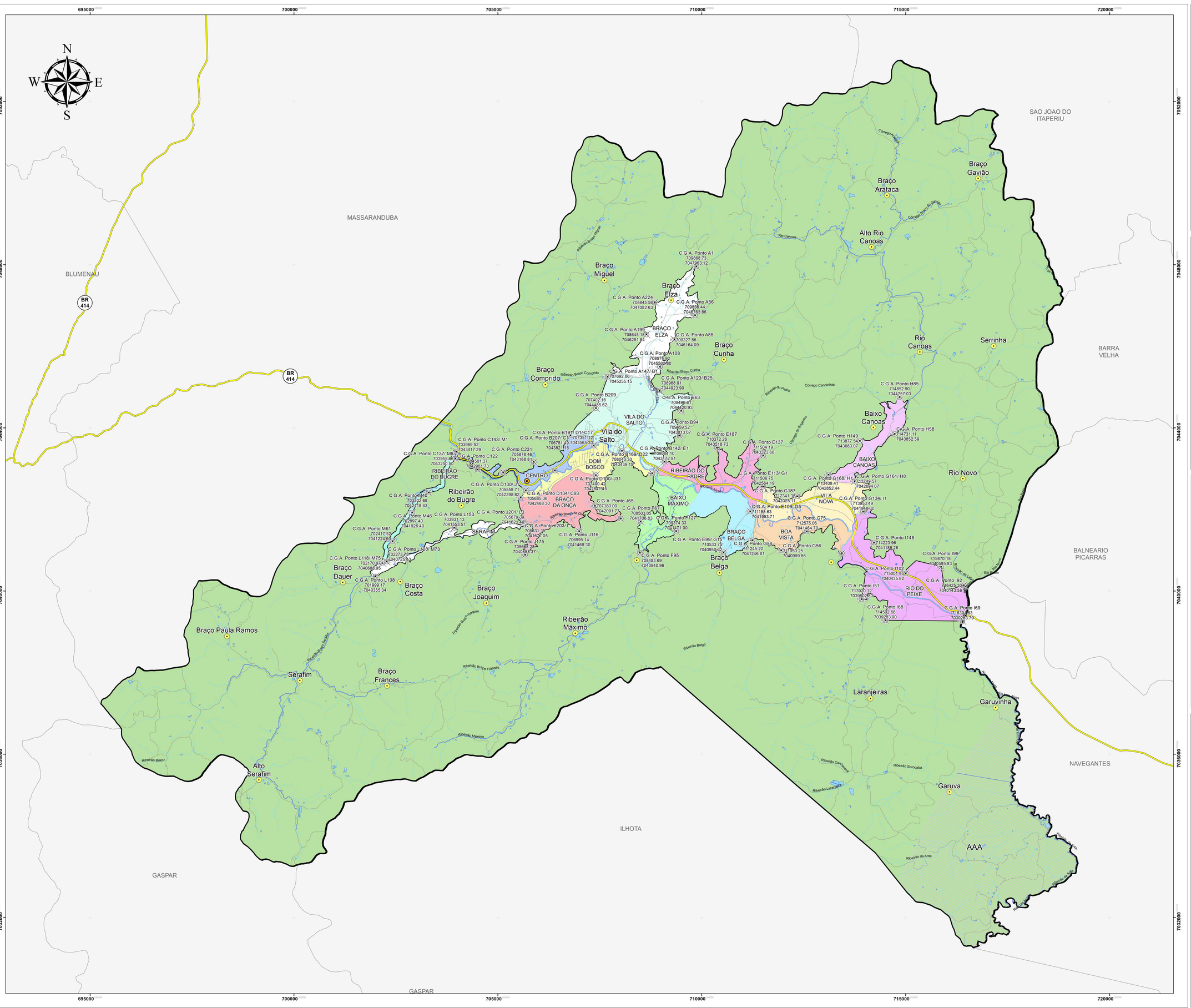

LEGENDA

Zona Urbana

- BAIRRO BAIXO CANOAS
- BAIRRO BAIXO MÁXIMO
- BAIRRO BOA VISTA
- BAIRRO BRAÇO BELGA
- BAIRRO BRAÇO DA ONÇA
- BAIRRO BRAÇO ELZA
- BAIRRO SERAFIM
- BAIRRO CENTRO
- BAIRRO DOM BOSCO
- BAIRRO RIBEIRÃO DO BUGRE
- BAIRRO RIBEIRÃO DO PADRE
- BAIRRO RIO DO PEIXE
- BAIRRO VILA DO SALTO
- BAIRRO VILA NOVA

Ponto da Coordenada Geográfica Aproximada (C.G.A)

Zona Rural

- Área Rural

AAA

- Área de Aproximação do Aeroporto

CONVENÇÕES CARTOGRÁFICAS

- Hidrografia
- Massa d'água
- Auto-estrada
- Estrada municipais
- Limite municipal
- Limites Urbano
- Limites intermunicipais
- Curvas Intermediárias
- Curvas Mestras
- Centro
- Localidade

LOCALIZAÇÃO

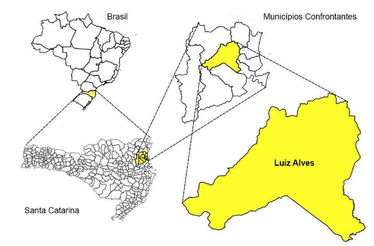

PROJEÇÃO UNIVERSAL TRANSVERSA DE MARCATOR DATUM SIRGAS 2000 - UTM ZONE 22 S
Equidistância das curvas de nível: 20 metros - Meridiano Central 51° W.GR.

1:30.000

0 0,5 1 2 3 4 Km

Plano Diretor de Desenvolvimento Territorial do Município de Luiz Alves - Santa Catarina

ANEXO B
MAPA PERÍMETRO DE BAIRROS
COORDENADAS GEOGRÁFICAS APROXIMADAS

fonte de dados

Base Planialtimétrica - Modelo Digital do Terreno baseado em arquivos digitais CPRM fornecido pela Epagri. - Imagem Malha Municipal Digital do Brasil fornecida pelo IBGE,2007. - Referência de solo Emrapa Solo,2004. - Base Cartográfica vetorizada por SM Projetos de Arquitetura e Urbanismo

execução

Equipe Técnica: Rodrigo Meirinho Morimoto, Michele Carla Staniczuk Morimoto, Felipe Rufino, Enio Gui F. de Sampaio Junior, Christian Eduardo Sgorla, Carlos Eduardo de Souza, Jean Ricardo Silva. Secretaria de Obras e Planejamento do Município de Luiz Alves. Conselho Municipal da Cidade.

ESTADO DE SANTA CATARINA
PREFEITURA MUNICIPAL DE LUIZ ALVES
SECRETARIA MUNICIPAL DE OBRAS E PLANEJAMENTO