PREFEITURA DO MUNICÍPIO DE OURO PRETO DO OESTE
GABINETE DO PREFEITO

CÂMARA MUNICIPAL DE OURO PRETO DO OESTE
Proc. 231/09
Folha 002
Assinatura

Ofício n.º 215/Gab/09

Ouro Preto do Oeste, 29 de junho de 2009.

À Sua Excelência o Senhor
GILVANE FERNANDES DA SILVA
Presidente da Câmara Municipal
Ouro Preto do Oeste – RO

Senhor Presidente,

Através deste, encaminhamos a Vossa Excelência, o Projeto de Lei n.º 1307 de 29 de junho de 2009, que exclui da doação, os lotes relacionados no art. 2º, inc. I, da Lei nº 1.027, de 02 de julho de 2004 e dá outras providências, para a devida apreciação por esta Casa Legislativa.

Considerando a relevância da matéria, solicito que seja observado o regime de urgência especial, convocando-se sessões extraordinárias.

Na oportunidade, renovamos os protestos de elevada estima e consideração.

Atenciosamente.

CÂMARA MUNICIPAL DE OURO PRETO DO OESTE
Protocolo nº 308
Recebido em 29.06.09
Às 17:30 Horas

JUAN ALEX TESTONI
PREFEITO

PREFEITURA DO MUNICÍPIO DE OURO PRETO DO OESTE
GABINETE DO PREFEITO

CÂMARA MUNICIPAL DE OURO PRETO DO OESTE
Proc. 231/09
Folha 003
Assinatura

Mensagem n.º 062

Excelentíssimo Senhor Presidente,

Nobres Vereadores, a presente proposição que exclui da doação, os lotes relacionados no art. 2º, inc. I, da Lei nº 1.027, de 02 de julho de 2004 dá outras providências.

A Lei nº 1027, de 02 de julho de 2004 autorizou o Poder Executivo a doar à União, os imóveis relacionados nos inc. I, II e III. Esses imóveis são ocupados pela Comissão Executiva do |Plano da Lavoura Cacaueira – CEPLAC e por funcionários da mesma, há vários anos, como é de conhecimento público.

Segundo informações não há interesse da CEPLAC na regularização do imóvel por ser dispendioso, razão pelo qual, encaminha-se a presente matéria para apreciação.

Em sendo possível a regularização aos ocupantes dos imóveis, o Município adotará o procedimento legal para a alienação.

Diante do exposto, na certeza de contar com o apoio de Vossas Excelências para a imediata aprovação do incluso projeto de lei, requeremos, nos termos do artigo 41 da Lei Orgânica Municipal, a sua tramitação em **Regime de Urgência Especial** e antecipo os sinceros agradecimentos.

Atenciosamente,

JUAN ALEX TESTONI
PREFEITO

PREFEITURA DO MUNICÍPIO DE OURO PRETO DO OESTE
GABINETE DO PREFEITO

CÂMARA MUNICIPAL DE OURO PRETO DO OESTE RO
Proc 231/09
Folha 004
Assinatura

PROJETO DE LEI N.º 1307, DE 29 DE JUNHO DE 2009

"EXCLUI DA DOAÇÃO, OS LOTES RELACIONADOS NO ART. 2º, INC. I, DA LEI Nº 1.027, DE 02 DE JULHO DE 2004 E DÁ OUTRAS PROVIDÊNCIAS".

O Prefeito do Município de Ouro Preto do Oeste,

Faço saber que a Câmara Municipal aprovou e eu sanciono a seguinte Lei:

Art. 1º Ficam excluídos da doação de que trata o art. 2º, inc. I, da Lei nº 1.027, de 02 de julho de 2004, os imóveis urbanos denominados Lotes 45, 60, 75, 90, 105, 113, 239, 345, 405, 425, 440, 555, 610, 623, 640 e 655.

Art. 2º Os imóveis a serem doados à União são os Lotes 141 e o Lote 700, ambos da Quadra 06 do Setor 02; o Lote 999 da Quadra 228 do Setor 02 e a Quadra 77 do Setor 01.

Art. 3º Os imóveis de que trata o art. 1º, excluídos da doação, poderá ser regularizados pelo Município através de alienação.

Art. 4º Esta lei entrará em vigor na data de sua publicação.

Palácio dos Pioneiros, em 29 de junho de 2009.

JUAN ALEX TESTONI
PREFEITO

PLANTA DA QUADRA: ESCALA: 1: 20.000

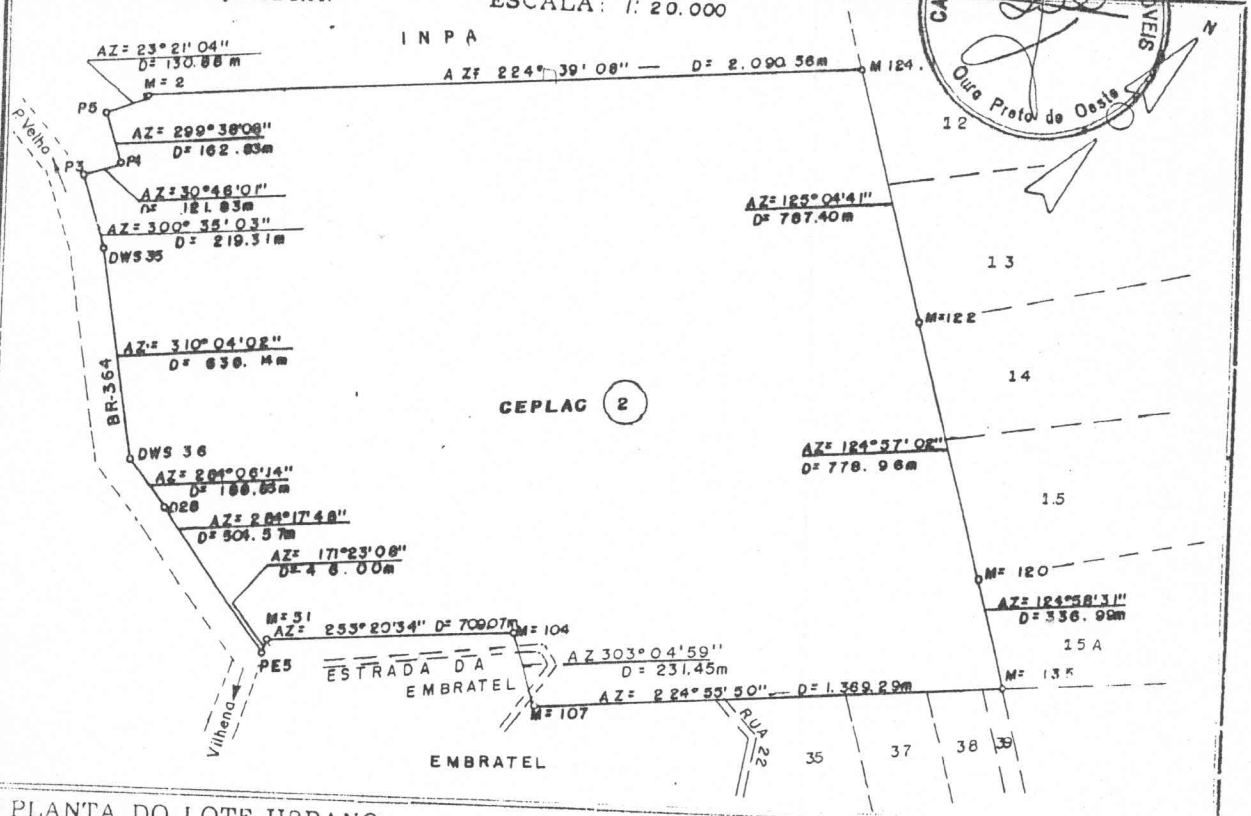

CARTÓRIO DE REGISTRO DE IMÓVEIS Fls. 022 Ouro Preto do Oeste

PLANTA DO LOTE URBANO: ESCALA:

CÂMARA MUNICIPAL DE OURO PRETO DO OESTE - RO Proc 231/04 Folha 005 Assinatura

CÂMARA MUNICIPAL DE OURO PRETO DO OESTE - RO Proc 0220/04 Folha 06 Protocolo

CONS. REG. DE ENG. E ARQUIT. RO CREA

Djalma José Aranha
Arquiteto
CREA Nº 2 985 D/MT
VISTO Nº J 607/97 RO

PREFEITURA DO MUNICÍPIO DE OURO PRETO DO OESTE

SECRETARIA MUNICIPAL DE PLANEJAMENTO E COORDENAÇÃO

DEPARTAMENTO DE ASSUNTOS FUNDIÁRIOS

SETOR: 01 QUADRA: 77 LOTE:

OURO PRETO DO OESTE - RONDONIA

DESENHADO EM: 17 / 05 / 1988 POR: ZATIÃO

ÁREA: 4.079.591,00 M2

LEVANTAMENTO FEITO POR:

VISTO: ATBF

Achilles Tasso Brito Ferreira
Chefe Seção de Est. Proj. Plan. Urbanos
Port. 080 de 05-04-91

PLANTA DA QUADRA 228 - SETOR 02 - ESCALA 1:15.000

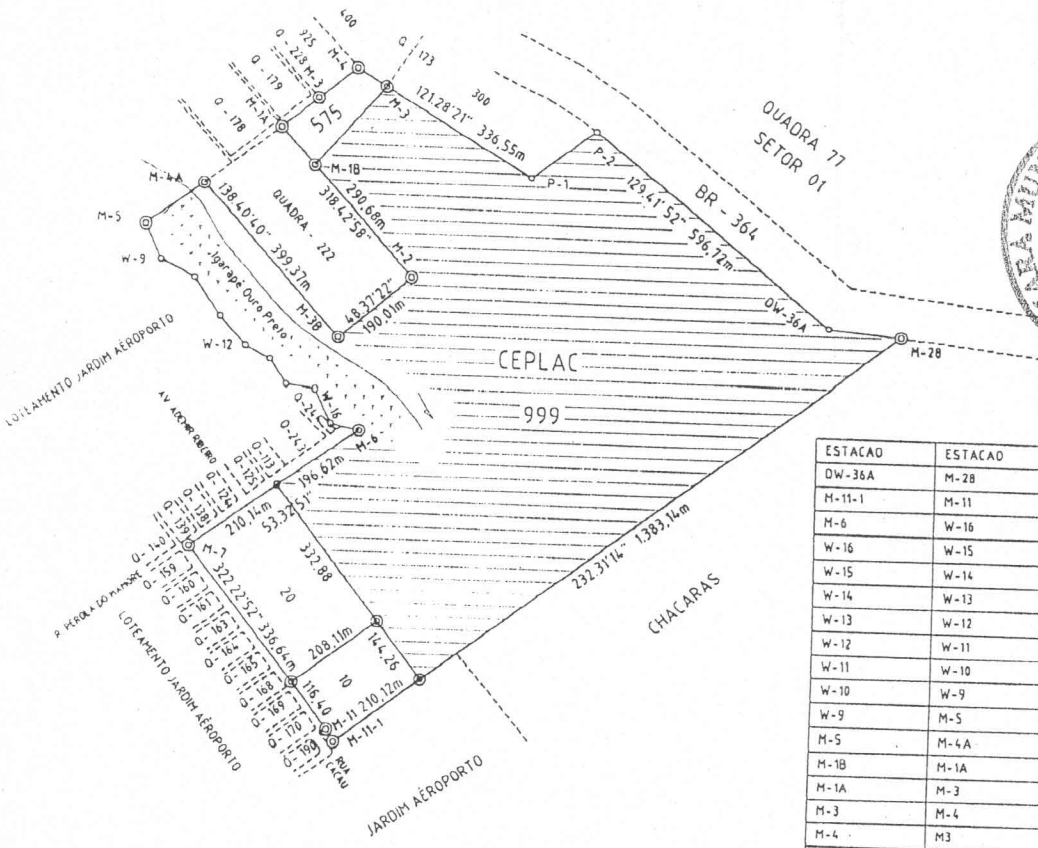

ESTACAO	ESTACAO	AZIMUTE	DISTANCIA
DW-36A	M-28	95.52'19"	143,10m
M-11-1	M-11	328.16'04"	28,01m
M-6	W-16	281.32'12"	57,00m
W-16	W-15	334.39'05"	75,00m
W-15	W-14	276.54'25"	57,38m
W-14	W-13	325.54'35"	56,79m
W-13	W-12	296.57'01"	53,88m
W-12	W-11	320.07'46"	76,87m
W-11	W-10	326.14'04"	90,45m
W-10	W-9	297.18'47"	73,99m
W-9	M-5	336.28'13"	75,00m
M-5	M-4A	52.28'09"	141,32m
M-1B	M-1A	318.42'59"	100,00m
M-1A	M-3	49.24'12"	94,95m
M-3	M-4	51.02'22"	98,46m
M-4	M3	121.29'28"	66,57m
P-1	P-2	52900'04"	162,04m

PLANTA DO LOTE - 999 ESCALA: 1:15.000

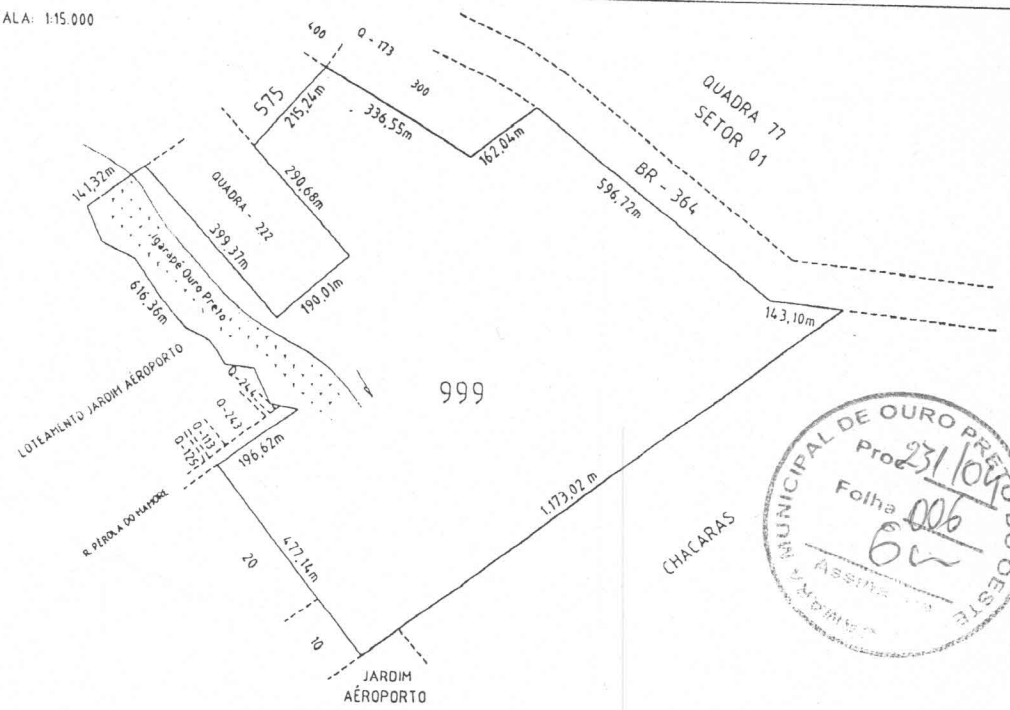

PREFEITURA DO MUNICÍPIO DE OURO PRETO DO OESTE
SECRETARIA MUNICIPAL DE PLANEJAMENTO E FAZENDA
DIVISÃO DE PROJETOS E POLÍTICA URBANÍSTICA

QUADRA - 228
SETOR 02
LOTE: 999

AREA: 786.406,55 m2

PERIMETRO: 4.938,17 m

DATA: FEV 2004

ESTADO: RONDONIA

MUNICIPIO: OURO PRETO DO OESTE

ESCALA: 1:15000

RESPON. TECNICO DATA FEV. 2004

CONFERE:

VISTO:

CAMARA MUNICIPAL DE OURO PRETO - RO
Proc. 0220/04
Folha 006
Protocolo

CAMARA MUNICIPAL DE OURO PRETO DO OESTE
Proc. 231/04
Folha 006
Assinatura

PLANTA DA QUADRA 06 ESC. 1:2.000

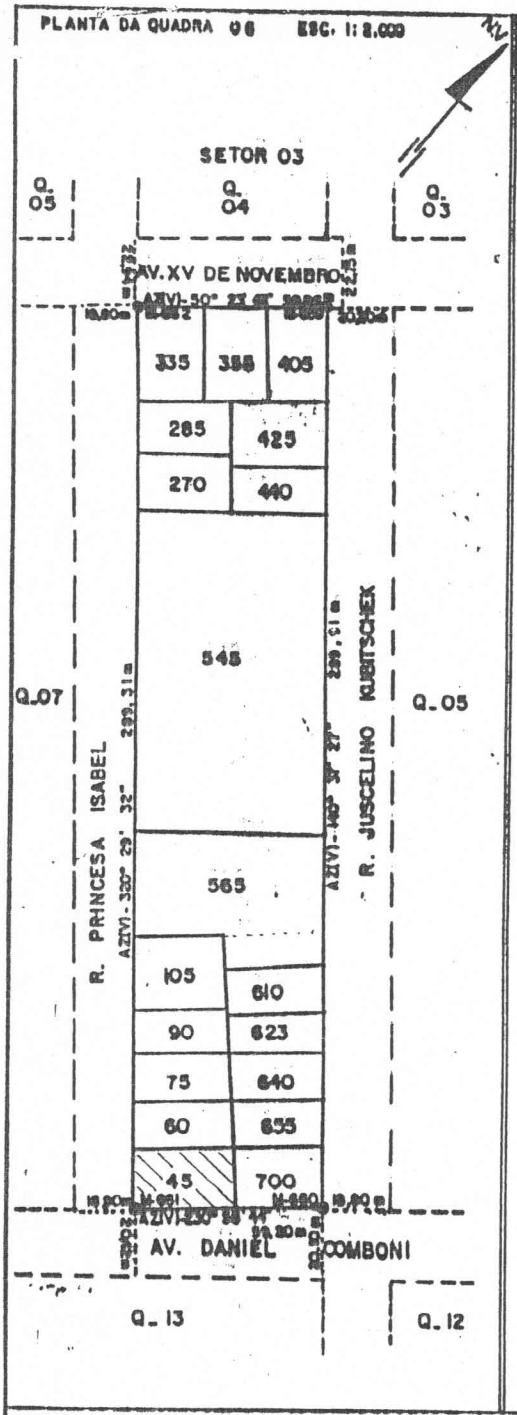

PLANTA DO LOTE 45 ESC. 1:500

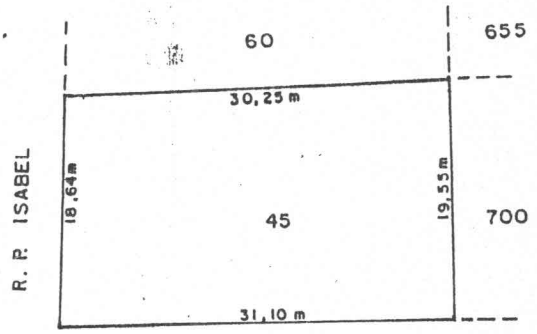

CÂMARA MUNICIPAL DE OURO PRETO - RO
Proc. 020/09
Folha 07
Protocolo

CÂMARA MUNICIPAL DE OURO PRETO DO OESTE - RO
Proc. 231/09
Folha 007
Assinatura

PREFEITURA DO MUNICÍPIO DE OURO PRETO DO OESTE
SECRETARIA MUNICIPAL DE PLANEJAMENTO E COORDENAÇÃO
DEPARTAMENTO DE ASSUNTOS FUNDIÁRIOS

SKALA TOPOGRAFIA LTDA
OURO PRETO DO OESTE — RO

Q. 06	S. 02	L. 45	MUNICÍPIO OURO PRETO DO OESTE
DESENHADO EM 18/09/89 POR CÉZER LUIZ			ÁREA 585,74 m² PERÍM. 99,54 m

RESP. TÉCNICO
Daniel Rosa Lima
ENG.º AGRIMENSOR - CREA 101.331/D

CONFERE

VISTO
Luiz de Souza
Dir. Dav. D. P. P. U.
Dec. 1937 de 17-02-89

PLANTA DA QUADRA 06 ESC. 1: 2.000

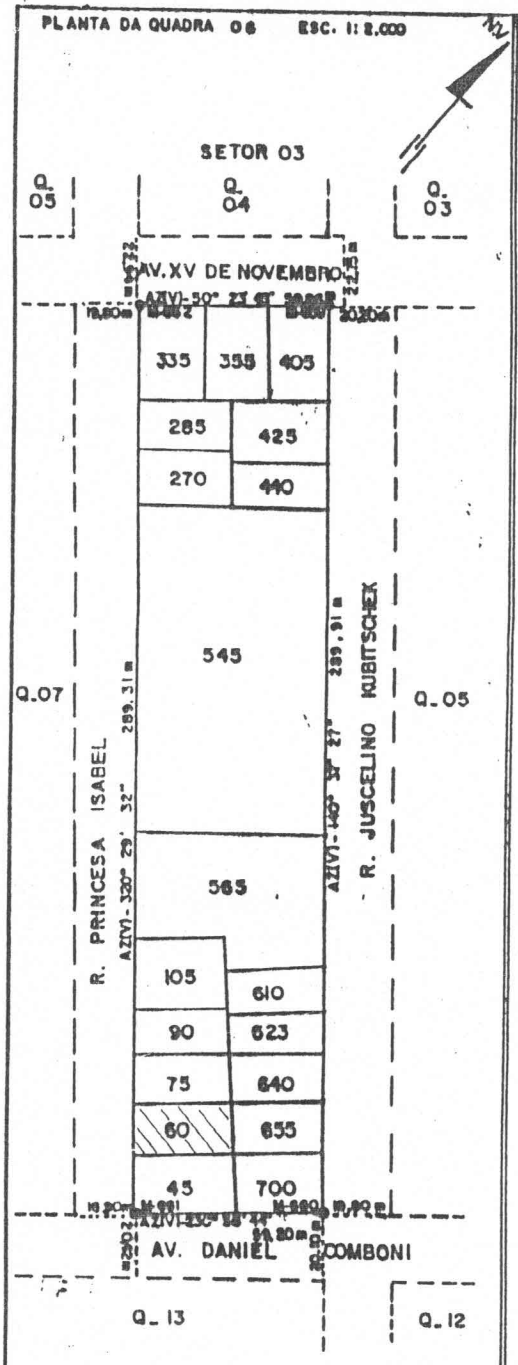

PLANTA DO LOTE 60 ESC. 1:500



CÂMARA MUNICIPAL DE OURO PRETO DO OESTE
Proc. 231/04
Folha 008
Assinatura

CÂMARA MUNICIPAL DE OURO PRETO DO OESTE
Proc. 0220/09
Folha 007
Protocolo

PREFEITURA DO MUNICÍPIO DE OURO PRETO DO OESTE

SECRETARIA MUNICIPAL DE PLANEJAMENTO E COORDENAÇÃO
DEPARTAMENTO DE ASSUNTOS FUNDIÁRIOS

SKALA TOPOGRAFIA LTDA
OURO PRETO DO OESTE — RO

Q. 06	S. 02	L. 60	MUNICÍPIO OURO PRETO DO OESTE
DESENHADO EM 18/09/89 POR CÉZER LUIZ			ÁREA 448/13 m² PERÍM. 89,43 m

RESP. TÉCNICO
Vanderlei Rosa Alves
ENG.º AGRIMENSOR - CREA 101.331/D

CONFERE

VISTO
Diogenes de Souza
Dir. Div. D. P. P. U.
Dec. 1937 de 17-02-89

PLANTA DA QUADRA 06 ESC. 1:2.000

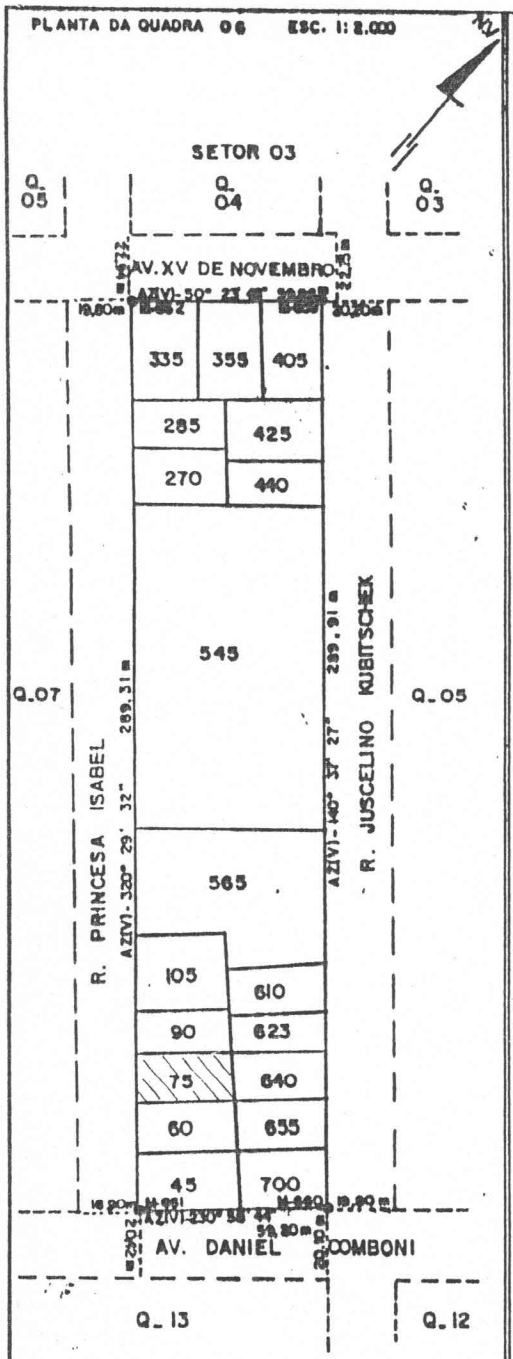

PLANTA DO LOTE 75 ESC. 1:500

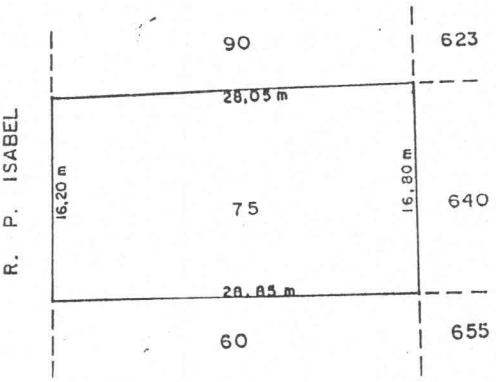

CAMARA MUNICIPAL DE OURO PRETO - RO
Proc. 0220/08
Folha 009
Protocolo

CAMARA MUNICIPAL DE OURO PRETO DO OESTE RO
Proc 231/08
Folha 009
Assinatura

PREFEITURA DO MUNICÍPIO DE OURO PRETO DO OESTE

SECRETARIA MUNICIPAL DE PLANEJAMENTO E COORDENAÇÃO
DEPARTAMENTO DE ASSUNTOS FUNDIÁRIOS

SKALA TOPOGRAFIA LTDA

OURO PRETO DO OESTE — RO

Q. 06	S. 02	L. 75	MUNICÍPIO OURO PRETO DO OESTE
DESENHADO EM 18/09/89 POR CÉZER LUIZ			ÁREA 469,43 m² PERÍM. 89,90 m
RESP. TÉCNICO Vanderlei Rosa Alvina ENG.º AGRIMENSOR - CREA 101.331/D	CONFERE		VISTO

PLANTA DA QUADRA 06 ESC. 1:2.000

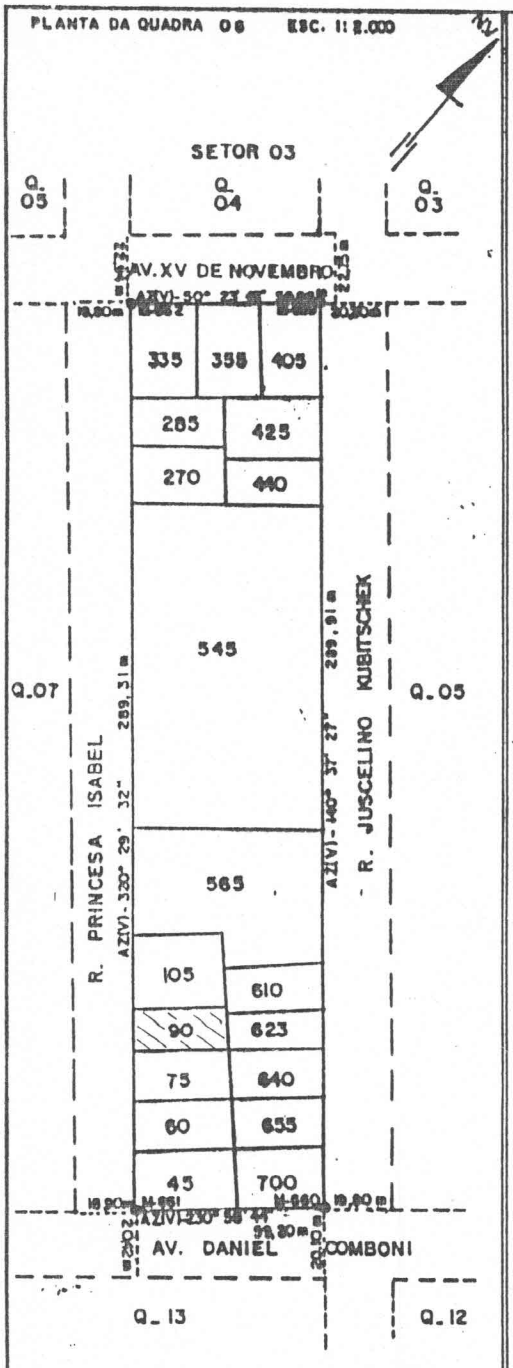

PLANTA DO LOTE 90 ESC. 1:500

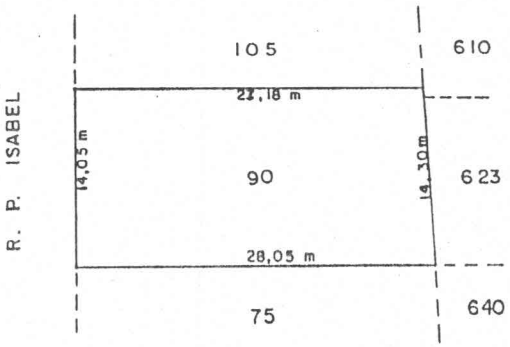

CÂMARA MUNICIPAL DE OURO PRETO DO OESTE
Proc. 0220/89
Folha 9
Protocolo

CÂMARA MUNICIPAL DE OURO PRETO DO OESTE
Proc. 231/89
Folha 010
Assinatura

PREFEITURA DO MUNICÍPIO DE OURO PRETO DO OESTE

SECRETARIA MUNICIPAL DE PLANEJAMENTO E COORDENAÇÃO
DEPARTAMENTO DE ASSUNTOS FUNDIÁRIOS

SKALA TOPOGRAFIA LTDA

OURO PRETO DO OESTE — RO

Q. 06	S. 02	L. 90	MUNICÍPIO OURO PRETO DO OESTE
DESENHADO EM 18/09/89 POR CÉZER LUIZ			ÁREA 391,44 m² PERÍM. 83,58 m

RESP. TÉCNICO
Wanderley Dias da Silva
ENG.º AGRIMENSOR - CREA 101.731/D

CONFERE

VISTO
Dirceu de Souza
Dir. Div. D. P. P. U.
Dec. 1937 de 17-02-89

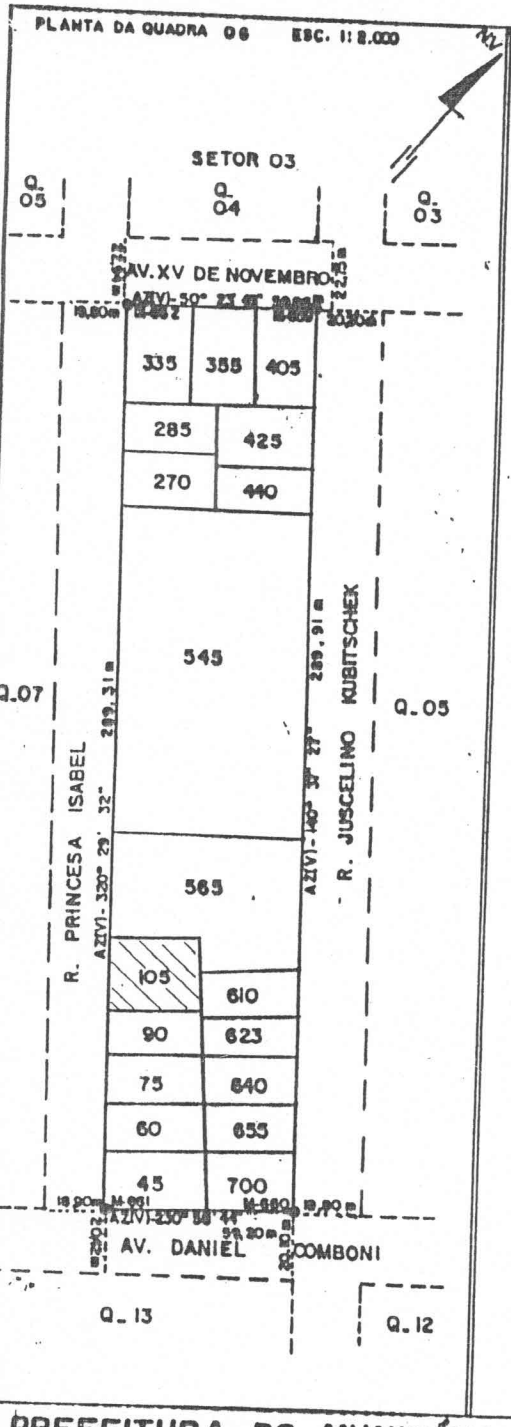

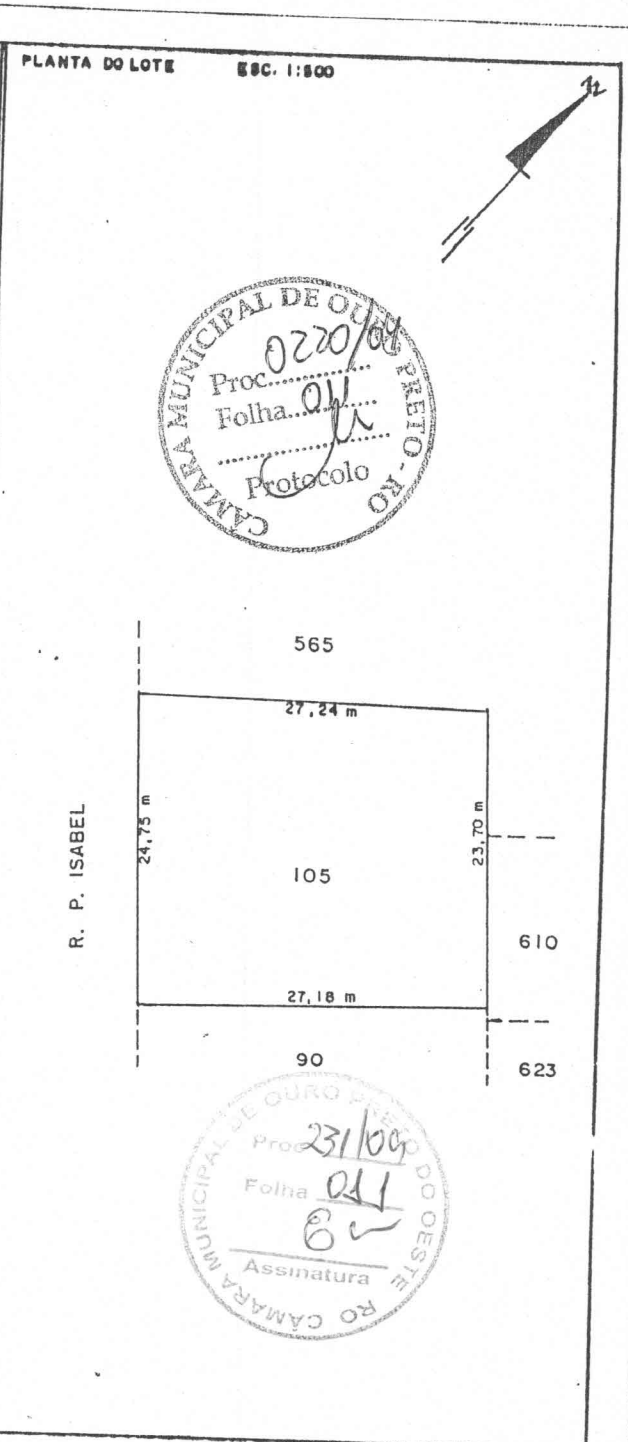

CÂMARA MUNICIPAL DE OURO PRETO DO OESTE - RO
Proc. 0220/00
Folha 01
Protocolo

CÂMARA MUNICIPAL DE OURO PRETO DO OESTE - RO
Proc. 231/00
Folha 011
Assinatura

PREFEITURA DO MUNICÍPIO DE OURO PRETO DO OESTE

SECRETARIA MUNICIPAL DE PLANEJAMENTO E COORDENAÇÃO
DEPARTAMENTO DE ASSUNTOS FUNDIÁRIOS

SKALA TOPOGRAFIA LTDA
OURO PRETO DO OESTE — RO

Q. 06	S. 02	L. 105	MUNICÍPIO OURO PRETO DO OESTE
DESENHADO EM 18/09/89	POR CÉZER LUIZ		ÁREA 659,16 m² PERÍM. 102,87 m

RESP. TÉCNICO
Vandelei Rosa Alina
ENG.º AGRIMENSOR - CREA 101.331/D

CONFERE

VISTO
Diogenes de Souza
Dir. Div, D, P. P. U.
Dec. 1937 de 17-02-89

PLANTA DA QUADRA 06 ESC. 1:2.000

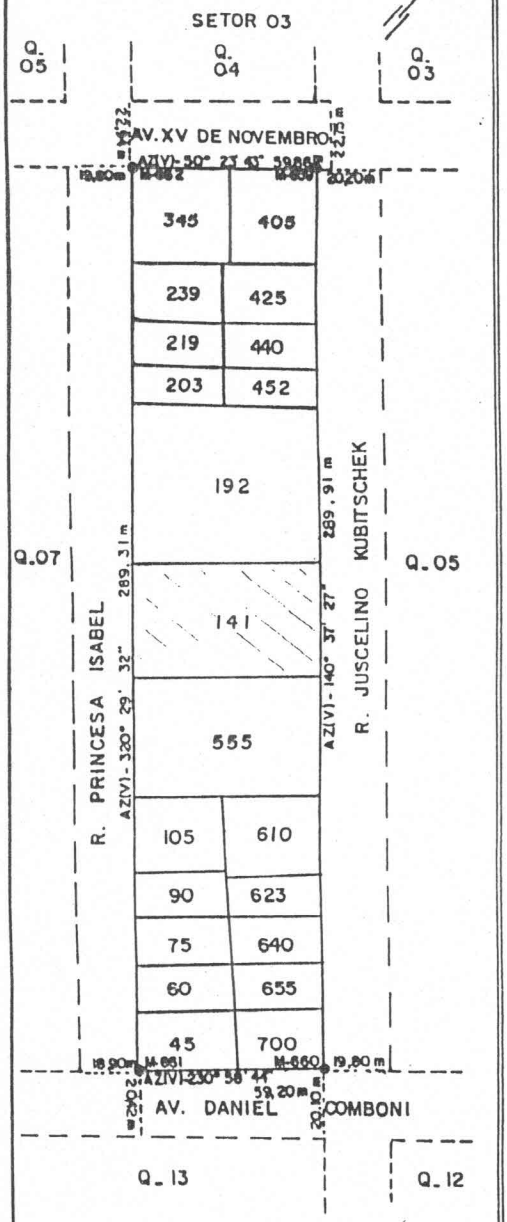

PLANTA DO LOTE 141 ESC. 1:1.000

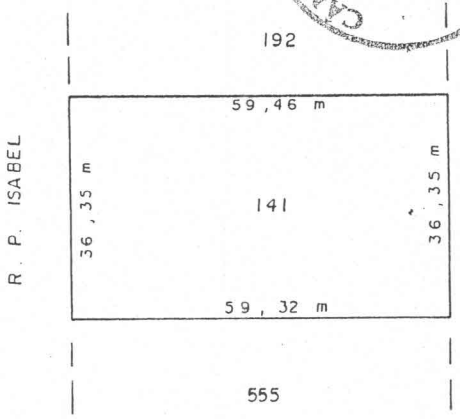

CARTÓRIO DE REGISTRO DE IMÓVEIS
Fls.
Ouro Preto do Oeste

CÂMARA MUNICIPAL DE OURO PRETO - RO
Proc. 0220/09
Folha 012
Protocolo

CONSELHO REG. DE ENGENHARIA ARQ. E AGRONOMIA
CREA-RO
Art.: 100972
16 12 98

Os profissionais que firmam a presente estão registrados no CREA-RO e suas atribuições profissionais são compatíveis com as responsabilidades que assumem.

Pedro Bento da Silva
Fiscal Federal CREA/RO

CÂMARA MUNICIPAL DE OURO PRETO DO OESTE RO
Proc. 231/09
Folha 012
Assinatura

PREFEITURA DO MUNICÍPIO DE OURO PRETO DO OESTE

SECRETARIA MUNICIPAL DE PLANEJAMENTO E COORDENAÇÃO
DEPARTAMENTO DE ASSUNTOS FUNDIÁRIOS

Q. 06	S. 02	L. 141	MUNICÍPIO OURO PRETO DO OESTE
DESENHADO EM 03/04/91 POR CÉZER LUIZ			ÁREA 2.158,83 m² PERÍM. 191,48 m
RESP. TÉCNICO Deoclécio Salvi Agrimensor CREA 86 451/TD VISTO 008/RO	CONFERE		VISTO

PLANTA DA QUADRA 06 ESC. 1:2.000

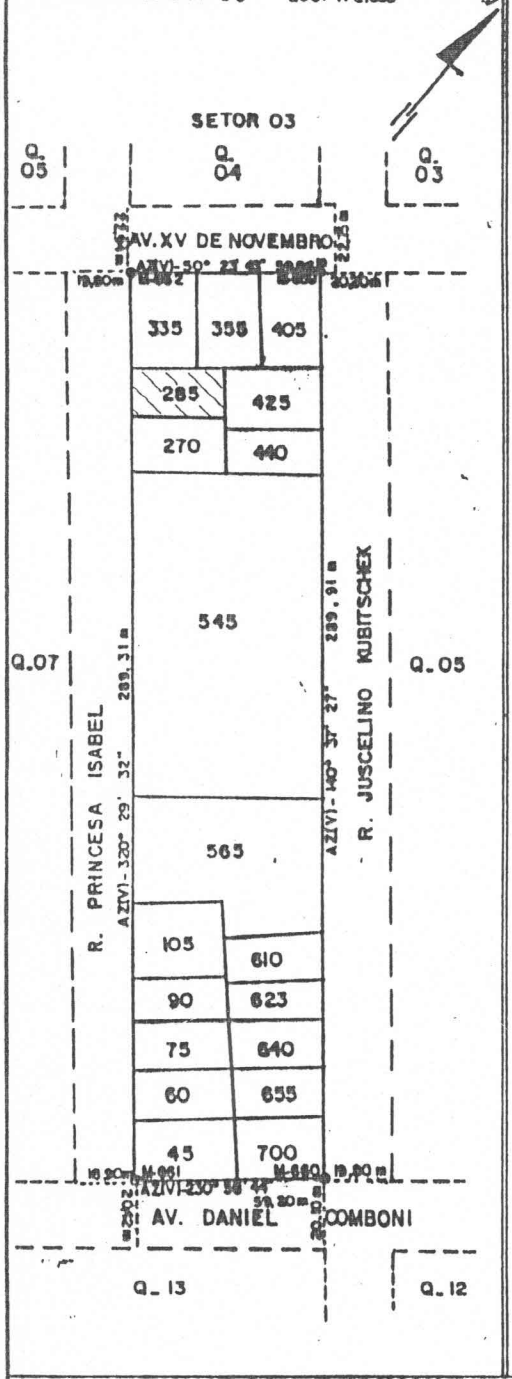

PLANTA DO LOTE 285 ESC. 1:500

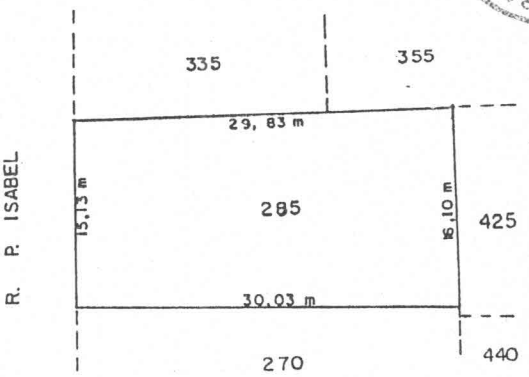

CÂMARA MUNICIPAL DE OURO PRETO DO OESTE RO
Proc. 931/89
Folha 013
Assinatura

CÂMARA MUNICIPAL DE OURO PRETO DO OESTE RO
Proc. 0220/89
Folha 013
Protocolo

PREFEITURA DO MUNICÍPIO DE OURO PRETO DO OESTE

SECRETARIA MUNICIPAL DE PLANEJAMENTO E COORDENAÇÃO
DEPARTAMENTO DE ASSUNTOS FUNDIÁRIOS

SKALA TOPOGRAFIA LTDA

OURO PRETO DO OESTE — RO

Q. 06	S. 02	L. 285	MUNICÍPIO OURO PRETO DO OESTE
DESENHADO EM 18/09/89	POR CÉZER LUIZ	ÁREA 467,36 m²	PERÍM. 91,09 m

RESP. TÉCNICO
Vanderlei Ribas Moura
ENG.º AGRIMENSOR • CREA 101.331/D

CONFERE

VISTO
Dirceu de Souza
Dir. Div. D. P. F. C.
Dec. 1937 de 17-02-89

PLANTA DA QUADRA 06 ESC. 1: 2.000

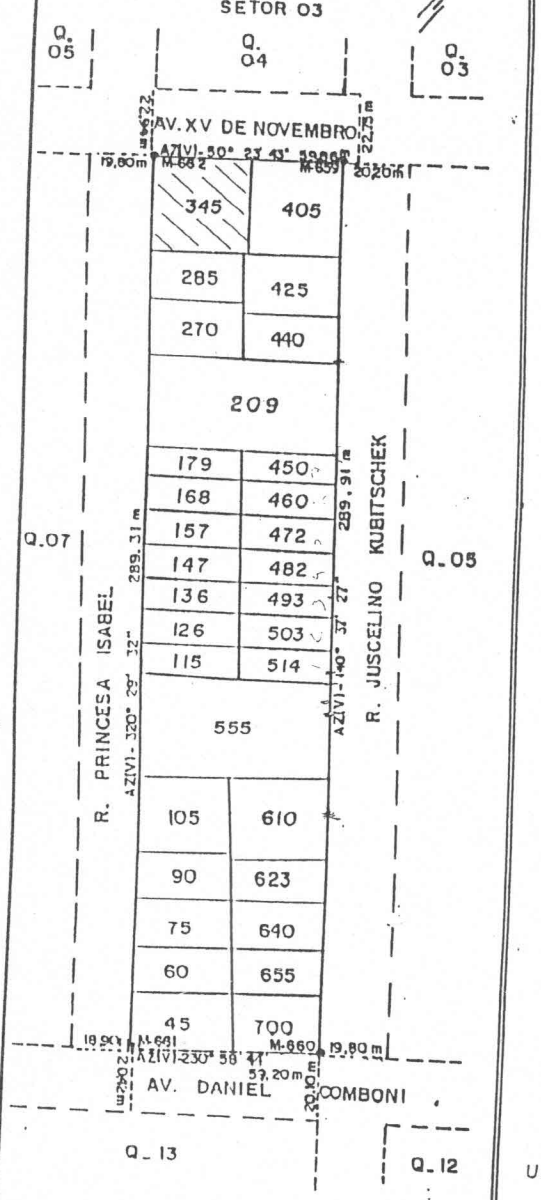

PLANTA DO LOTE 345 ESC. 1:1.000



1-A 13.792 167V
Mat. 6.608 3-12-97
AV. 1-6.608 23-12-97 Reg. Prof
DATA
CUSTAS R$ 33,78 5 mat 3,37
DEJANIRA DE [illegible] SILVA - Oficiala

CÂMARA MUNICIPAL DE OURO PRETO - RO
Proc. 0220/97
Folha 014
Protocolo

AV. XV DE NOVEMBRO

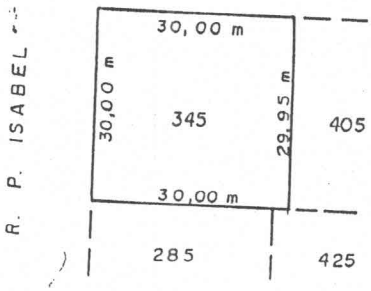

CÂMARA MUNICIPAL DE OURO PRETO DO OESTE - RO
Proc. 231/09
Folha 014
Assinatura

[illegible]
Art. [illegible] 975793
Em [illegible] 13/12/97
Do profissional [illegible] presente esta registrada [illegible] atribuição profissional [illegible] habilidades que assumem.

Guilla Fernandes Colombo
OFICIAL ADM. CREA/RO
CPF [illegible]

UNIFICAÇÃO DOS LOTES 335 e 345 = LOTE 345

PREFEITURA DO MUNICÍPIO DE OURO PRETO DO OESTE
SECRETARIA MUNICIPAL DE PLANEJAMENTO E COORDENAÇÃO
DEPARTAMENTO DE ASSUNTOS FUNDIÁRIOS

Q. 06	S. 02	L. 345	MUNICÍPIO OURO PRETO DO OESTE
DESENHADO EM 03/04/91	POR CÉZER LUIZ		ÁREA 898,95 m² PERÍM. 119,95 m
RESP. TÉCNICO	CONFERE		VISTO
Deocleciano Salvi Agrimensor - CREA/86451/TD Visto 068/RO			João Robério T. Abilio Dir. de Div. de Política Urbanística Port. N.º 2386 de 18-09-97

PLANTA DA QUADRA 06 ESC. 1:2.000

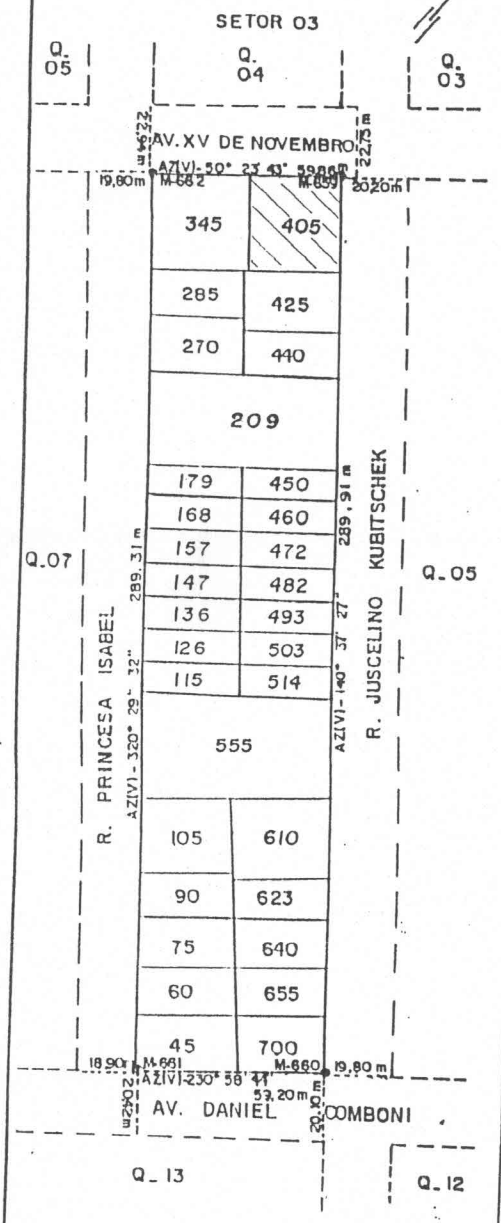

PLANTA DO LOTE 405 ESC. 1:1.000



1-A 13.792 167V
3.12.97
Mat 6.606
AV 1-6.606 2.2 Reg. Ger.
22.12.97
33,78 Emol 3,37

CAMARA MUNICIPAL DE OURO PRETO-RO
Proc. 0220/01
Folha 015
Protocolo

CAMARA MUNICIPAL DE OURO PRETO DO OESTE RO
Proc 231/00
Folha 015
Assinatura

CONSELHO REG. DE ENGENHARIA ARQ. E AGRONOMIA
C.R.E.A. 075692
Art. n.º 13 10 97
Em.
Os pro... registro... profissio... sabilidades ...
Julia Fernandes
OFICIAL ...

UNIFICAÇÃO DOS LOTES 355 e 405= LOTE 405

PREFEITURA DO MUNICÍPIO DE OURO PRETO DO OESTE

SECRETARIA MUNICIPAL DE PLANEJAMENTO E COORDENAÇÃO
DEPARTAMENTO DE ASSUNTOS FUNDIÁRIOS

Q. 06	S. 02	L. 405	MUNICÍPIO OURO PRETO DO OESTE
DESENHADO EM 03/04/91 POR CÉZER LUIZ			ÁREA 898,65 m² PERÍM. 120,12 m
RESP. TÉCNICO Deoclécio Salvi Agrimensor - CRE 26451/TD Visto 068/RO	CONFERE		VISTO João Roberto T. Abilio Dir. de Div. de Política Urbanística Port. N.º 2386 de 18.09.97

PLANTA DA QUADRA 06 ESC. 1: 5.000

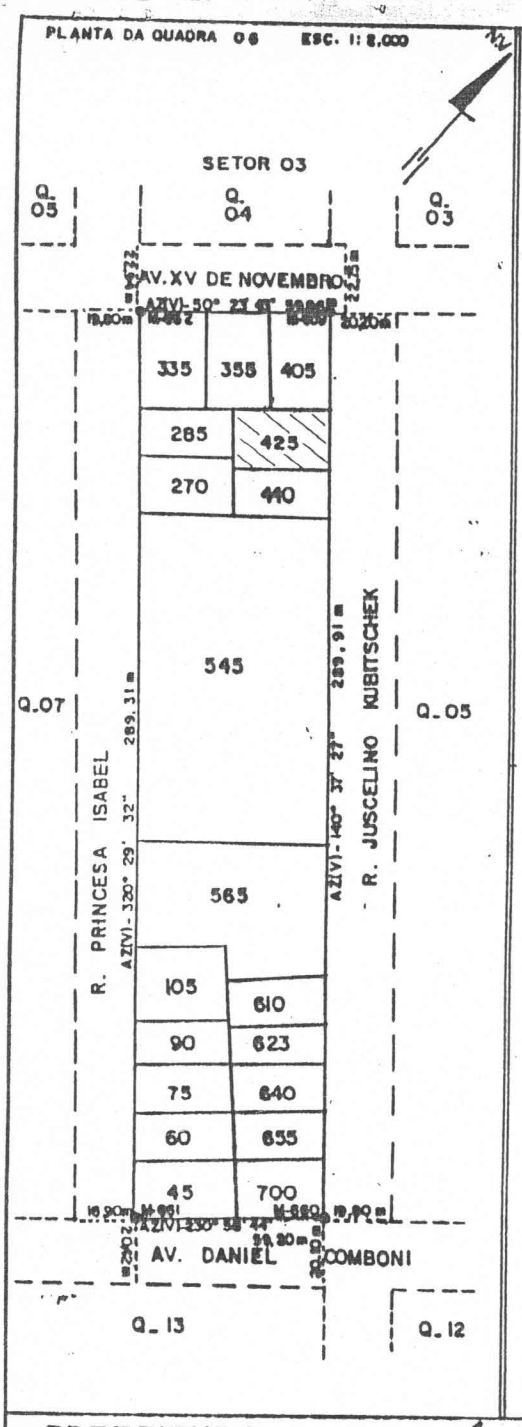

PLANTA DO LOTE 425 ESC. 1:500

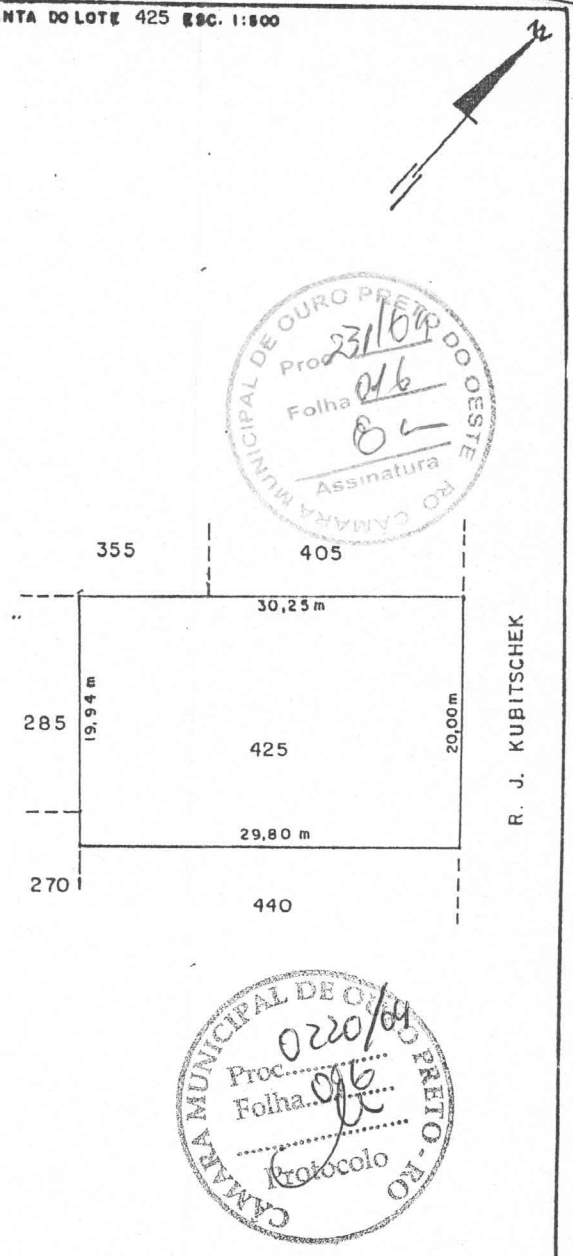

CÂMARA MUNICIPAL DE OURO PRETO DO OESTE RO
Proc 231/04
Folha 016
Assinatura

CÂMARA MUNICIPAL DE OURO PRETO DO OESTE RO
Proc 0220/04
Folha 016
Protocolo

PREFEITURA DO MUNICÍPIO DE OURO PRETO DO OESTE

SECRETARIA MUNICIPAL DE PLANEJAMENTO E COORDENAÇÃO
DEPARTAMENTO DE ASSUNTOS FUNDIÁRIOS

SKALA TOPOGRAFIA LTDA
OURO PRETO DO OESTE — RO

Q. 06	S. 02	L. 425	MUNICÍPIO OURO PRETO DO OESTE
DESENHADO EM 18/09/89	POR CÉZER LUIZ		ÁREA 599,60 m² PERÍM. 99,99 m

RESP. TÉCNICO
Vanderlei Rosa Cardoso
ENG.º AGRIMENSOR - CREA 101.331/D

CONFERE

VISTO
Diogenes de Souza
Dir. Div. D. P. U.
Dec. 1037 de 17-02-89

PREFEITURA DO MUNICÍPIO DE OURO PRETO DO OESTE LOTE Nº

PLANTA DA QUADRA 06 ESC. 1:2.000

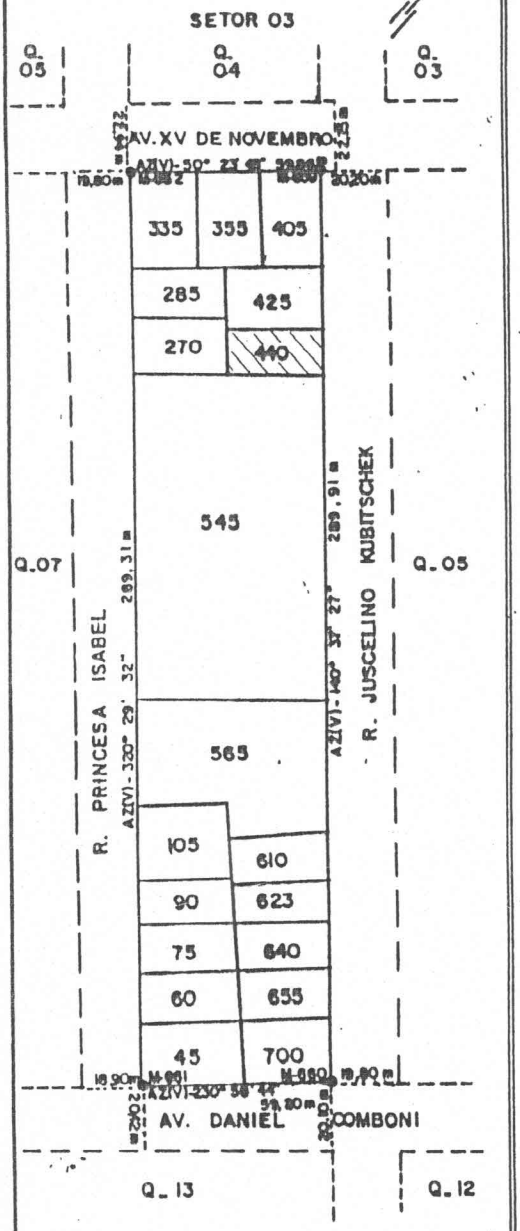

PLANTA DO LOTE 440 ESC. 1:500

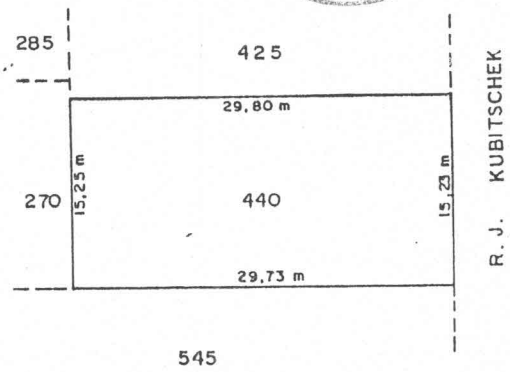

CAMARA MUNICIPAL DE OURO PRETO DO OESTE RO
Proc. 231/04
Folha 017
Assinatura

CAMARA MUNICIPAL DE OURO PRETO - RO
Proc. 0220/04
Folha 017
Protocolo

PREFEITURA DO MUNICÍPIO DE OURO PRETO DO OESTE

SECRETARIA MUNICIPAL DE PLANEJAMENTO E COORDENAÇÃO
DEPARTAMENTO DE ASSUNTOS FUNDIÁRIOS

SKALA TOPOGRAFIA LTDA

OURO PRETO DO OESTE — RO

Q. 06	S. 02	L. 440	MUNICÍPIO OURO PRETO DO OESTE
DESENHADO EM 18/09/89 POR CÉZER LUIZ			ÁREA 453,62 m² PERÍM. 90,01 m
RESP. TÉCNICO Vanderlei Rosa Mina ENG.º AGRIMENSOR - CREA 101.331/D	CONFERE		VISTO Diogenes de Souza Dir. Div. D. P. P. U. Dec. 1937 de 17-02-89

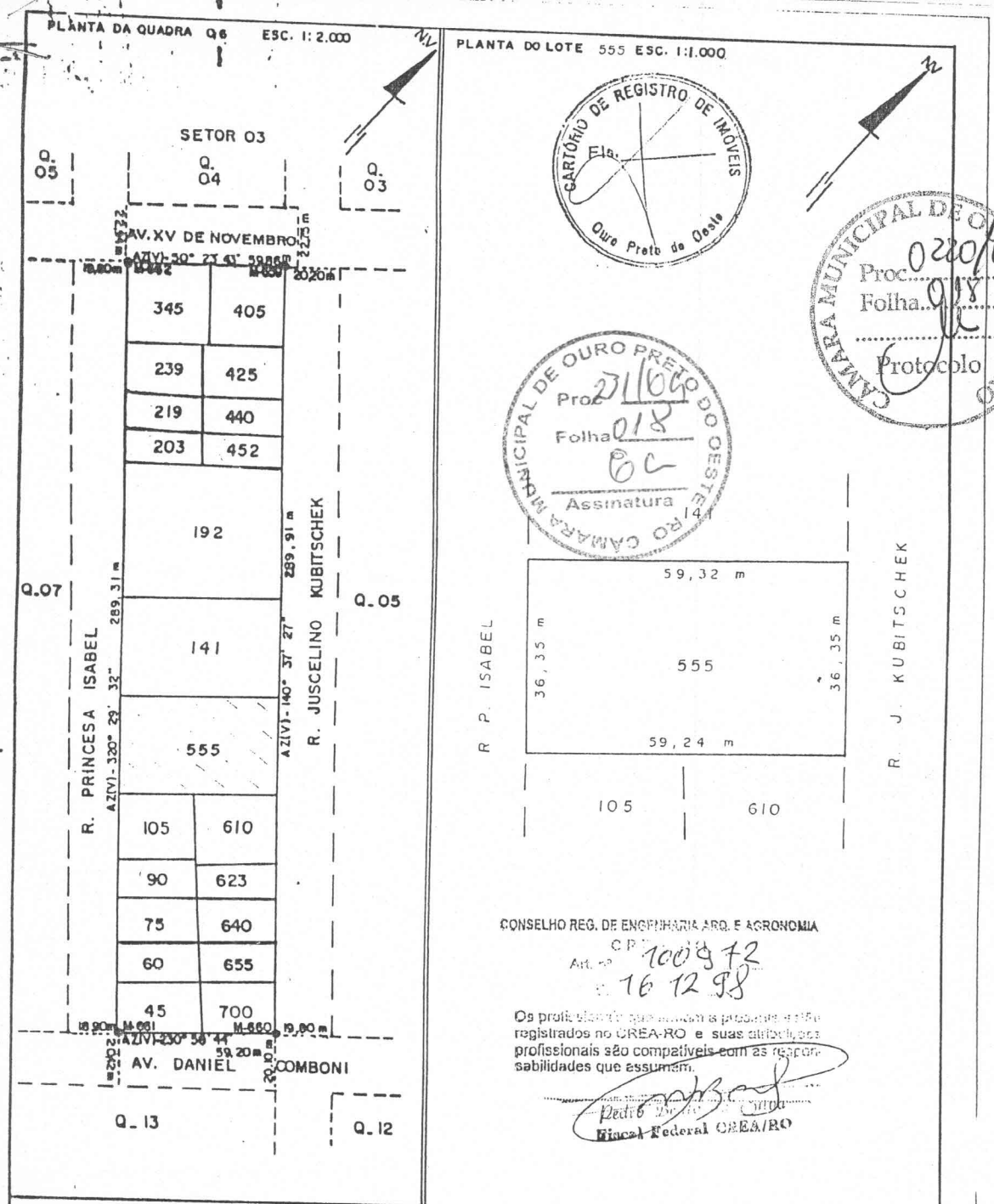

CARTÓRIO DE REGISTRO DE IMÓVEIS
Fls.
Ouro Preto do Oeste

CÂMARA MUNICIPAL DE OURO PRETO DO OESTE - RO
Proc. 0220/09
Folha 018
Protocolo

CÂMARA MUNICIPAL DE OURO PRETO DO OESTE - RO
Proc. 2110/09
Folha 018
Assinatura

CONSELHO REG. DE ENGENHARIA ARQ. E AGRONOMIA
CP
Art. nº 100972
16 12 98

Os profissionais que assinam a prestação estão registrados no CREA-RO e suas atribuições profissionais são compatíveis com as responsabilidades que assumem.

Pedro [illegible] Costa
Fiscal Federal CREA/RO

PREFEITURA DO MUNICÍPIO DE OURO PRETO DO OESTE

SECRETARIA MUNICIPAL DE PLANEJAMENTO E COORDENAÇÃO
DEPARTAMENTO DE ASSUNTOS FUNDIÁRIOS

Q. 06 S. 02 L. 555		MUNICÍPIO OURO PRETO DO OESTE	
DESENHADO EM 03/04/91 POR CÉZER LUIZ		ÁREA 2.154,83 m²	PERÍM. 191,26 m
RESP. TÉCNICO	CONFERE	VISTO	
Deocléciel Salvi Agrimensor CREA 86.451/TD VISTO 068/RO			

PLANTA DA QUADRA 06 ESC. 1:2.000

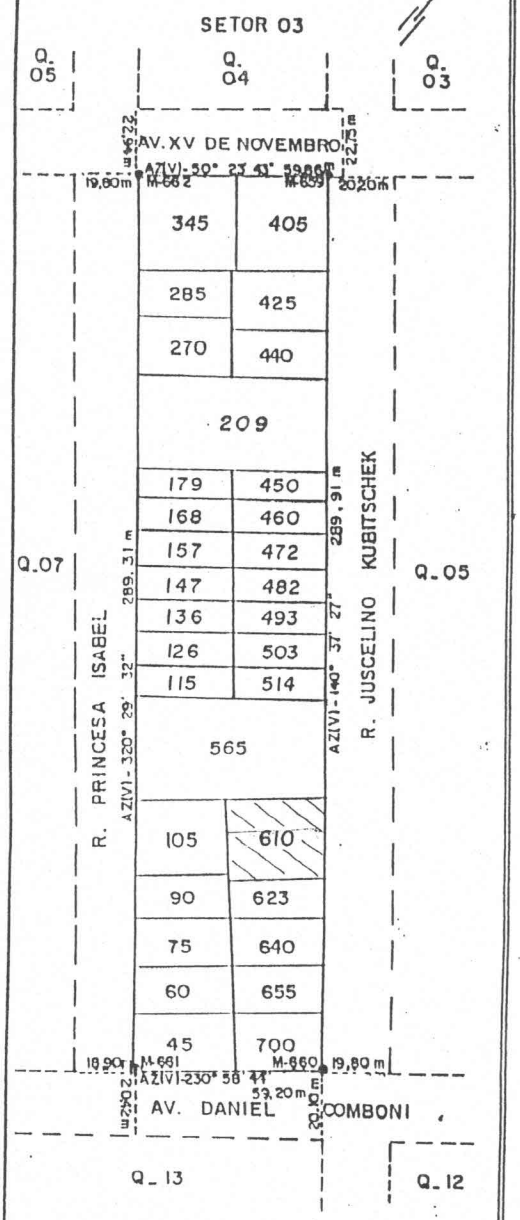

PLANTA DO LOTE 610 ESC. 1:1000

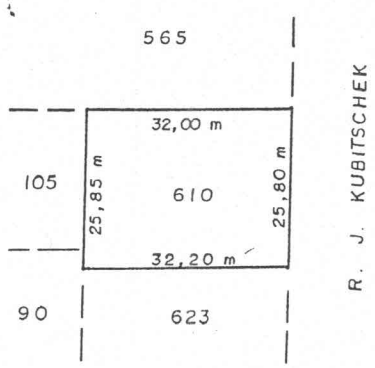

CONSELHO REG. DE ENGENHARIA ARQ. E AGRONOMIA
CREA-RO
Art n.º 075694
Em 13 10 97
Os profs. ... registrados ... profissionais ... sabilidades que assumem.
Julia Fernandes ...

UNIFICAÇÃO DOS LOTES 605 e 610 = LOTE 610

PREFEITURA DO MUNICÍPIO DE OURO PRETO DO OESTE

SECRETARIA MUNICIPAL DE PLANEJAMENTO E COORDENAÇÃO
DEPARTAMENTO DE ASSUNTOS FUNDIÁRIOS

Q. 06	S. 02	L. 610	MUNICÍPIO OURO PRETO DO OESTE
DESENHADO EM 03/04/97	POR CÉZER LUIZ		ÁREA 826,63 m² PERÍM. 115,85 m
RESP. TÉCNICO Deoclécio Salvi Agrimensor - CREA 86451/TD Visto 068/RO	CONFERE		VISTO Achilles Tosso Pinto Mestrino ENG. CIVIL - CREA nº 1059/D/RO

CAMARA MUNICIPAL DE OURO PRETO DO OESTE RO
Proc. 231/09
Folha 019
Assinatura

CAMARA MUNICIPAL DE OURO PRETO - RO
Proc. 0220/08
Folha 019
Protocolo

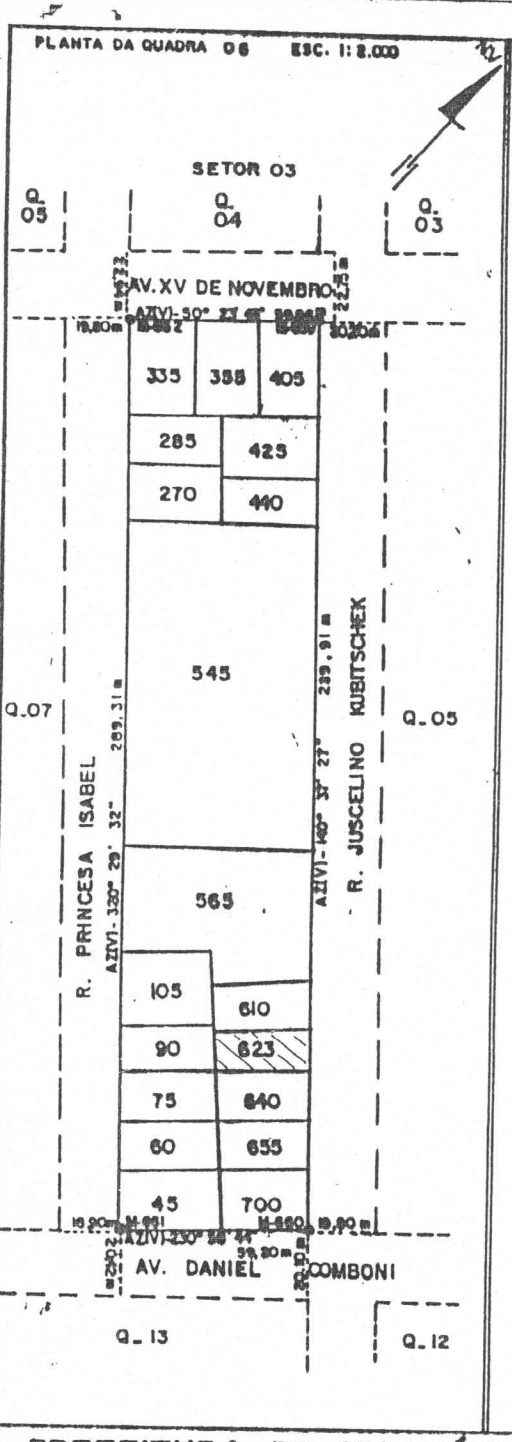

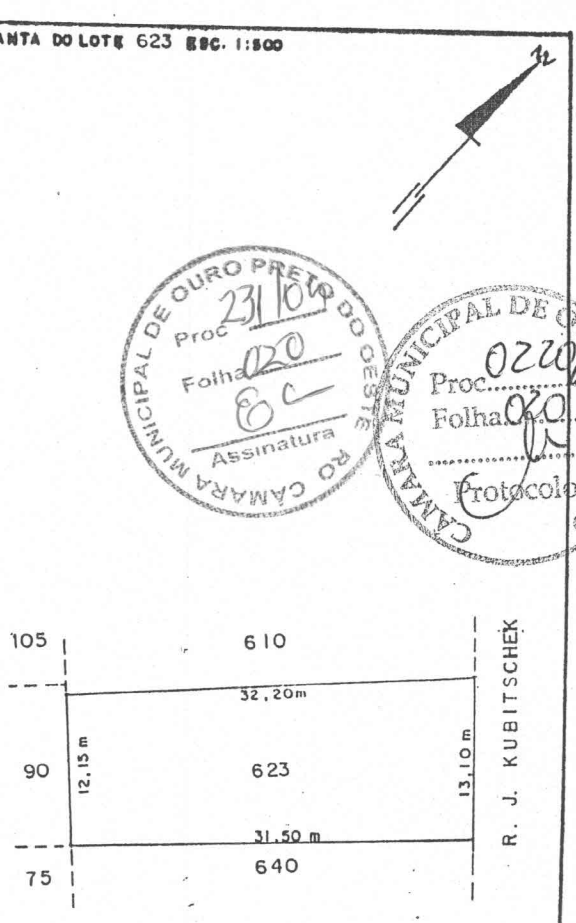

CÂMARA MUNICIPAL DE OURO PRETO DO OESTE RO
Proc 231/04
Folha 020
Assinatura

CÂMARA MUNICIPAL DE OURO PRETO DO OESTE RO
Proc. 022/04
Folha 020
Protocolo

PREFEITURA DO MUNICÍPIO DE OURO PRETO DO OESTE

SECRETARIA MUNICIPAL DE PLANEJAMENTO E COORDENAÇÃO
DEPARTAMENTO DE ASSUNTOS FUNDIÁRIOS

SKALA TOPOGRAFIA LTDA

OURO PRETO DO OESTE — RO

Q. 06	S. 02	L. 623	MUNICÍPIO OURO PRETO DO OESTE
DESENHADO EM 18/09/89 POR CÉZER LUIZ			ÁREA 402,11 m² PERÍM. 88,95 m

RESP. TÉCNICO
Vanderlei Rosa Alvina
ENG.º AGRIMENSOR • CREA 101.331/D

CONFERE

VISTO
DIV. EST. D.F.P.U.

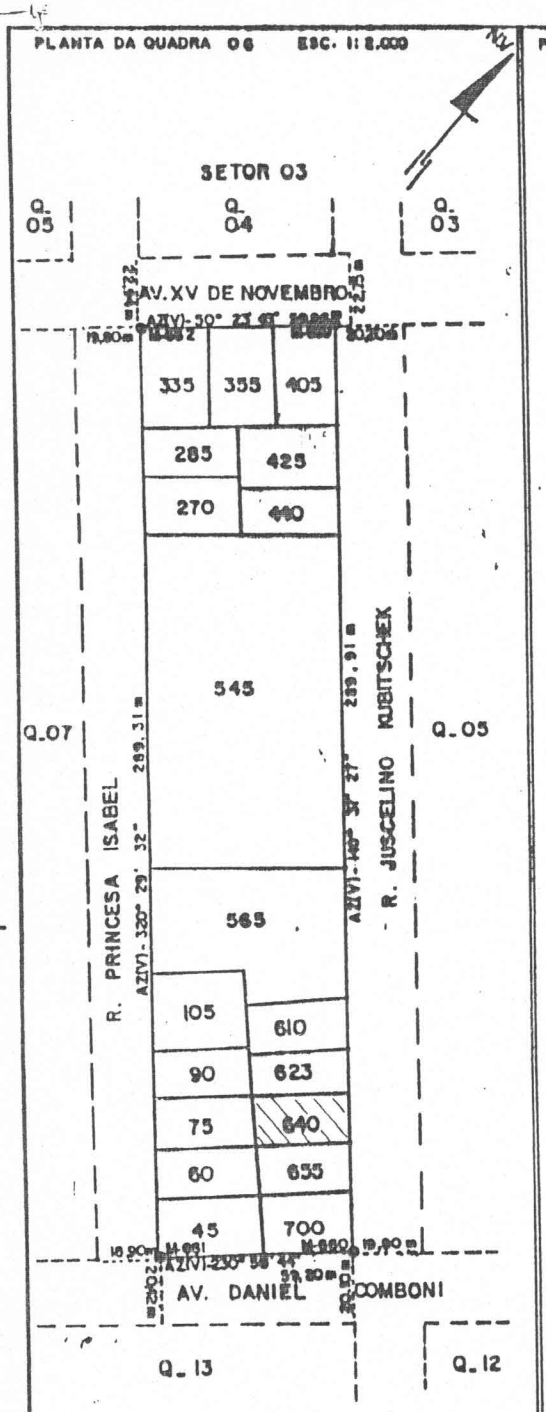

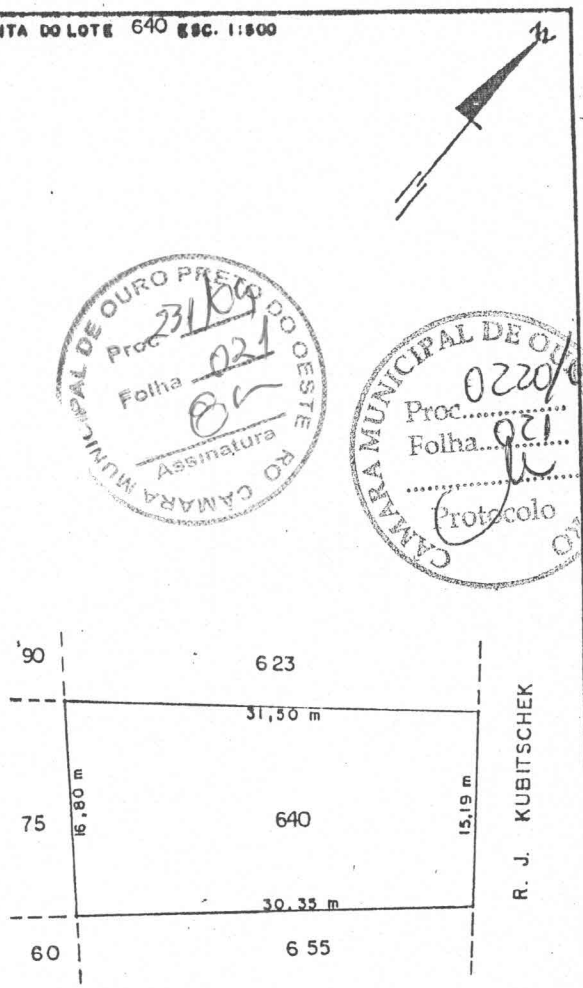

CÂMARA MUNICIPAL DE OURO PRETO DO OESTE – RO
Proc. 231/89
Folha 021
Assinatura

CÂMARA MUNICIPAL DE OURO PRETO DO OESTE – RO
Proc. 0220/89
Folha 021
Protocolo

PREFEITURA DO MUNICÍPIO DE OURO PRETO DO OESTE

SECRETARIA MUNICIPAL DE PLANEJAMENTO E COORDENAÇÃO
DEPARTAMENTO DE ASSUNTOS FUNDIÁRIOS

SKALA TOPOGRAFIA LTDA
OURO PRETO DO OESTE – RO

Q. 06 S. 02 L. 640	MUNICÍPIO OURO PRETO DO OESTE
DESENHADO EM 18/09/89 POR CÉZER LUIZ	ÁREA 494,65 m² PERÍM. 93,84 m

RESP. TÉCNICO
Vanderlei Rosa Correia
ENG.º AGRIMENSOR - CREA 101.331/D

CONFERE

VISTO

PLANTA DA QUADRA 06 ESC. 1:2.000

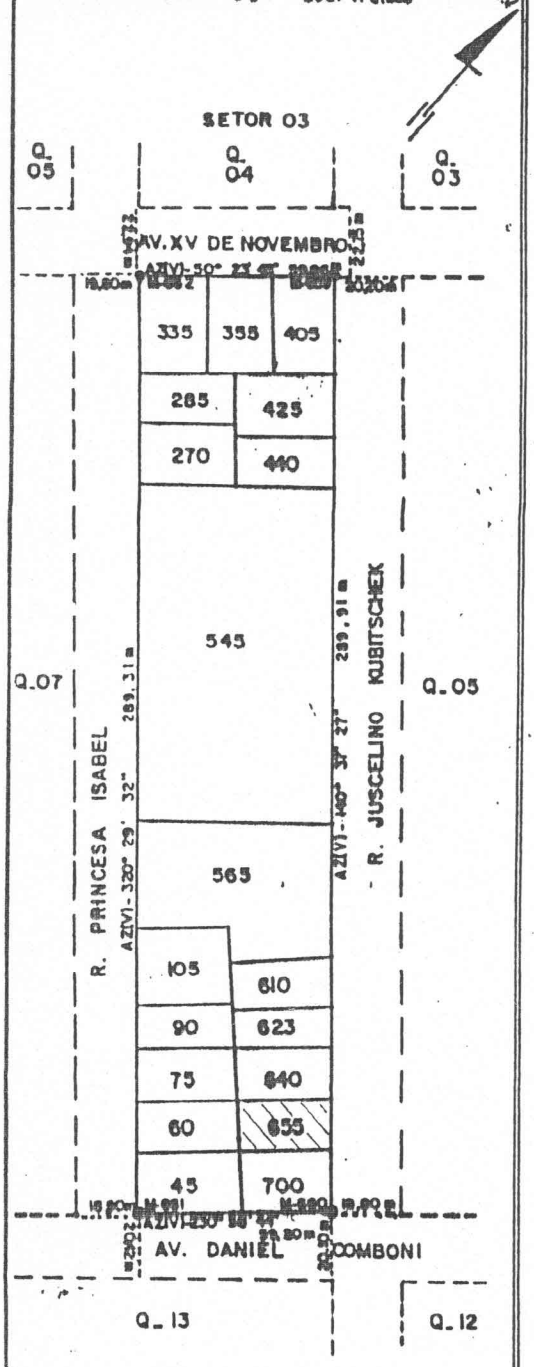

PLANTA DO LOTE 655 ESC. 1:500

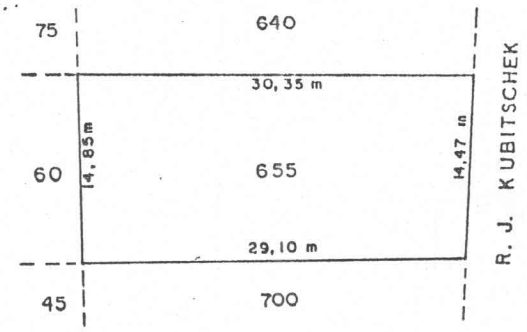

CÂMARA MUNICIPAL DE OURO PRETO DO OESTE - RO
Proc. 231/09
Folha 022
Assinatura

CÂMARA MUNICIPAL DE OURO PRETO - RO
Proc. 0220/09
Folha 022
Protocolo

PREFEITURA DO MUNICÍPIO DE OURO PRETO DO OESTE

SECRETARIA MUNICIPAL DE PLANEJAMENTO E COORDENAÇÃO
DEPARTAMENTO DE ASSUNTOS FUNDIÁRIOS

SKALA TOPOGRAFIA LTDA

OURO PRETO DO OESTE — RO

Q. 06	S. 02	L. 655	MUNICÍPIO OURO PRETO DO OESTE
DESENHADO EM 18/09/89 POR CÉZER LUIZ			ÁREA 435,77 m² PERÍM. 88,77 m
RESP. TÉCNICO Vanderlei Rosa Alina ENG.º AGRIMENSOR - CREA 101.731/D	CONFERE		VISTO

PLANTA DA QUADRA 06 ESC. 1:2.000

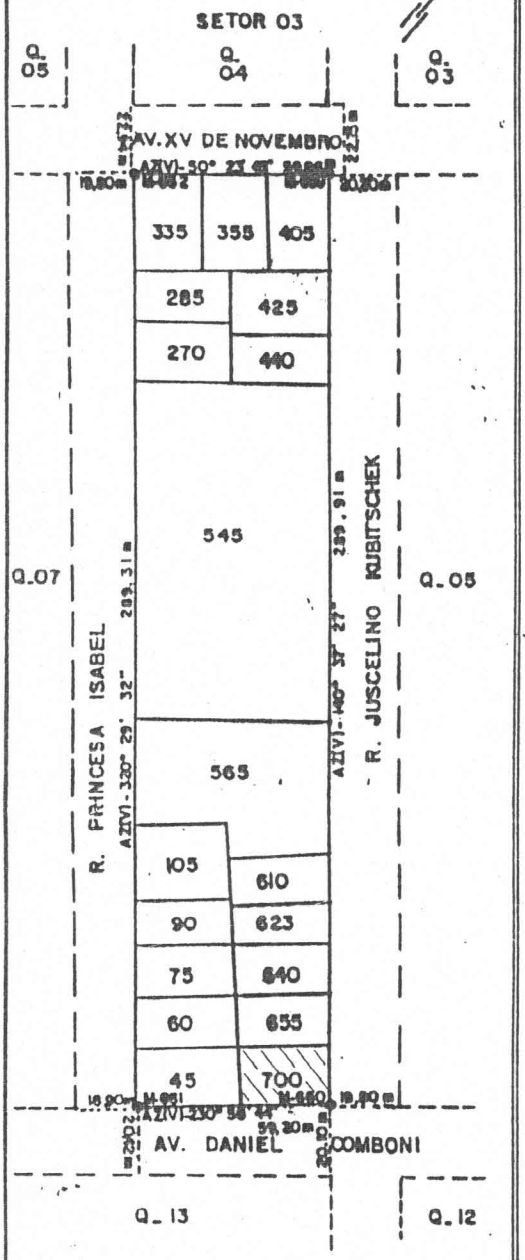

PLANTA DO LOTE 700 ESC. 1:500

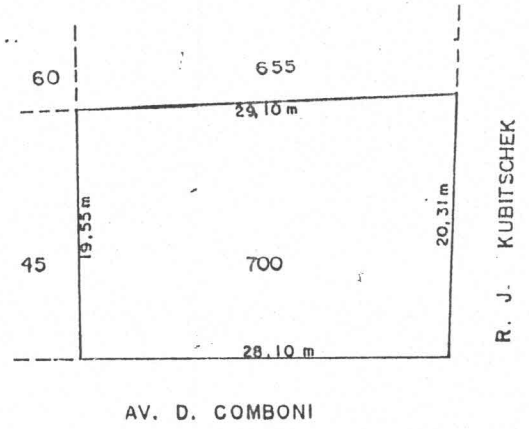

CÂMARA MUNICIPAL DE OURO PRETO DO OESTE RO
Proc. 231/09
Folha 023
Assinatura
CÂMARA MUNICIPAL DE OURO PRETO-RO
Proc. 0220/09
Folha 023
Protocolo

PREFEITURA DO MUNICÍPIO DE OURO PRETO DO OESTE

SECRETARIA MUNICIPAL DE PLANEJAMENTO E COORDENAÇÃO
DEPARTAMENTO DE ASSUNTOS FUNDIÁRIOS

SKALA TOPOGRAFIA LTDA
OURO PRETO DO OESTE — RO

Q. 06	S. 02	L. 700	MUNICÍPIO OURO PRETO DO OESTE
DESENHADO EM 18/09/89 POR CÉZER LUIZ			ÁREA 570,00 m² PERÍM. 97,06 m

RESP. TÉCNICO
Wanderley Rosa Neiva
ENG.º AGRIMENSOR - CREA 101.331/D

CONFERE

VISTO

CÂMARA MUNICIPAL DE OURO PRETO RO
Proc. 231/09
Folha 024
Assinatura

LEI Nº 1024, DE 02 DE JULHO DE 2004

"AUTORIZA O PREFEITO MUNICIPAL A DESMEMBRAR E DOAR IMÓVEIS A UNIÃO FEDERAL"

O Prefeito do Município de Ouro Preto do Oeste - RO,

Faz saber que a Câmara Municipal de Ouro Preto do Oeste – RO, aprovou e ele sanciona a seguinte Lei:

Art. 1º Autoriza o Prefeito Municipal de Ouro Preto do Oeste-RO a doar lotes urbanos à União Federal.

Art. 2º Os lotes são:

I. Lotes 45, 60, 75, 90, 105, 141,285, 345, 405, 425, 440, 555,610, 623, 640, 655, 700 da quadra 6 (seis) setor 2 (dois);
II. Lote 999 da quadra 228 (duzentos e vinte e oito) setor 2 (dois);
III. Quadra 77 (setenta e sete) setor 1 (um).

Art. 3º Fica isento de taxas e emolumentos os referidos lotes.

Art. 4º Esta lei entrará em vigor na data de sua publicação.

Ouro Preto do Oeste, em 02 de julho de 2004, 115º da República.

CARLOS MAGNO RAMOS
PREFEITO