DIÁRIO OFICIAL DO MUNICÍPIO DE

BOA VISTA

Ano XIII
nº 1999

quinta-feira
28 de junho
de 2007

Criado pelo Decreto nº 2171, de 12 de abril de 1993.

ATOS DO PODER EXECUTIVO

PREFEITURA MUNICIPAL DE BOA VISTA
GABINETE DO PREFEITO

LEI Nº 943, DE 25 DE MAIO DE 2007.

CRIA ÁREA ESPECIAL DE INTERESSE SOCIAL, DENOMINADA BAIRRO SÃO BENTO, NESTA CIDADE.

O Prefeito de Boa Vista-RR, no uso de suas atribuições legais, faço saber que a Câmara Municipal aprovou e eu sanciono a seguinte

Art. 1º - Fica criada Área Especial de Interesse Social, caracterizada como AEIS, denominada bairro São Bento, nesta cidade.

Art. 2º - A Área Especial de Interesse Social - AEIS, localizada no bairro São Bento, tem o objetivo de atender às exigências fundamentais de ordenação da cidade expressa no Plano Diretor Estratégico e Participativo de Boa Vista.

Art. 3º - Ficam denominadas as avenidas e as ruas, com as respectivas quadras, áreas de lotes, metragens e confrontações, no bairro São Bento, conforme os anexos dos memoriais descritivos das áreas que compõem o referido bairro, que fazem parte integrante desta Lei.

Art. 4º - Esta Lei entrará em vigor na data de sua publicação, revogadas as disposições em contrário.

Gabinete do Prefeito de Boa Vista-RR, em 25 de maio de 2007.

Iradilson Sampaio de Souza
Prefeito Municipal de Boa Vista

PREFEITURA MUNICIPAL DE BOA VISTA
GABINETE DO PREFEITO

APRESENTAÇÃO

O PRESENTE TRABALHO TEM COMO BASE O LEVANTAMENTO GEODÉSICO DA ÁREA ATUALMENTE OCUPADA E DENOMINADA DE BAIRRO SÃO BENTO, PARA IDENTIFICAÇÃO DOS LIMITES, ÁREAS OCUPADAS, ÁREAS INSTITUCIONAIS, ÁREAS DE RISCOS E ÁREAS DE PRESERVAÇÃO PERMANENTE.

COM ESTES SERVIÇOS PODE SER IDENTIFICADO O SEGUINTE:

1 - ÁREA TOTAL OCUPADA: 1.091.600,00 m²
2 - ÁREA DE PRESERVAÇÃO PERMANENTE DO IGARAPÉ DO PACA: 98.476,00 m²
3 - ÁREA DE PRESERVAÇÃO PERMANENTE DA LAGOA DE ESTABILIZAÇÃO: 225.650,00 m²
4 - FAIXA DE DOMÍNIO DA RODOVIA FEDERAL BR-174: 35,00 metros do eixo principal
5 - ÁREA PASSÍVEL DE REGULARIZAÇÃO: 767.474,00 m²
6 - NUMERO DE ARRUAMENTOS: 30
7 - NUMERO DE QUADRAS: 56
8 - NUMERO DE LOTES: 1.259

PREFEITURA MUNICIPAL DE BOA VISTA
GABINETE DO PREFEITO

LEI Nº 943, DE 25 DE MAIO DE 2007.
MEMORIAL DESCRITIVO DA ÁREA OCUPADA PELO BAIRRO SÃO BENTO - PARTE DO TD. PRELAZIA

Imóvel: PARTE DO TD. PRELAZIA
Interessado: PREFEITURA MUNICIPAL DE BOA VISTA
Ocupação: BAIRRO SÃO BENTO
Gleba: CAUAMÉ
Município: BOA VISTA **UF: RORAIMA**
Área: 1.091.600 m² **Perímetro: 5.302,98 m**

ÁREA PASSÍVEL DE REGULARIZAÇÃO

Identificação	Mensuração (m²)	(%)
Áreas de preservação permanente	324.126 m²	29,69
Áreas ocupadas e que podem ser regularizadas	767.474 m²	70,31
Área total ocupada e adjacências (parte do TD Prelazia)	1.091.600,00 m²	100,00

RESUMO DAS ÁREAS EM RELAÇÃO À ÁREA TOTAL OCUPADA

Identificação	Mensuração (m²)	(%)
Áreas de preservação permanente do Igarapé do Paca	98.476,00 m²	9,03
Áreas de preservação permanente da Lagoa de Estabilização	225.650,00 m²	20,67
Áreas institucionais	10.297,00 m²	0,94
Áreas destinadas a lazer/esportes	22.224,00 m²	2,04
Áreas dos arruamentos	237.574,00 m²	21,76
Áreas das quadras e lotes	497.379,00 m²	45,56
Área total do levantamento	1.091.600,00 m²	100,00

RESUMO DAS ÁREAS EM RELAÇÃO À ÁREA PASSÍVEL DE REGULARIZAÇÃO

Identificação	Mensuração (m²)	(%)
Áreas institucionais	10.297,00 m²	1,34
Áreas destinadas a lazer/esportes	22.224,00 m²	2,90
Áreas dos arruamentos	237.574,00 m²	30,95
Áreas das quadras e lotes	497.379,00 m²	64,81
Área total passível de regularização	767.474,00 m²	100,00

ARRUAMENTOS

Identificação	Largura média (m)	Largura maior (m)	Largura menor (m)	Extensão (m)
Avenida 01		27,61	21,61	544,31
Avenida 02	30,00			1.840,84
Rua Bem-te-vi	10,00			270,00
Rua Rouxinol	10,00			493,06
Rua Rouxinol-prolongamento		15,56	9,87	47,26
Rua Colibri	10,00			542,03
Rua Curió	10,00			590,94
Rua Gaivota	10,00			249,34
Rua Beija-flor	10,00			714,69
Rua Andorinha	10,00			631,51
Rua Uirapuru	10,00			648,51
Rua Canário	10,00			615,43
Rua Águia	10,00			442,30
Rua Solteirões	10,00			549,25
Rua João de Barro	10,00			284,30
Rua 04	12,00	16,46	14,90	484,98
Rua 05	12,00			68,12
Rua 06	12,00			81,37
Rua 07	12,00			94,00
Rua 08	12,00			110,42
Rua 09	12,00			134,00
Rua 10	12,00			135,18
Rua 11	15,00			135,00
Rua 12	15,00			870,00
Rua 13	15,00			1.065,84
Rua 14	15,00			676,21
Rua 15	15,00			284,69
Rua 16	15,00			344,64
Rua 17	15,00			209,50
Rua 18	15,00			1.814,76
Rua 19	10,00			743,05

LEI Nº 943, DE 25 DE MAIO DE 2007.
MEMORIAL DESCRITIVO DA ÁREA OCUPADA PELO BAIRRO SÃO BENTO - PARTE DO TD. PRELAZIA

Imóvel: PARTE DO TD. PRELAZIA
Interessado: PREFEITURA MUNICIPAL DE BOA VISTA
Ocupação: BAIRRO SÃO BENTO
Gleba: CAUAMÉ
Município: BOA VISTA UF: RORAIMA
Área passível de regularização: 767.474,00 m²

QUADRAS

Nº	Frente(m)	Confrontação	Fundos(m)	Confrontação	Ld. Dir.(m)	Confrontação	Ld. Esq.(m)	Confrontação	Área(m²)
01	60,10	Avenida 01	60,00	Rua Bem-te-vi	116,13	Rua Beija-Flor	119,60	Rua 19	7.072,12
02	60,00	Rua Bem-te-vi	60,00	Rua Rouxinol	120,00	Rua Beija-Flor	120,00	Rua 19	7.200,00
03	60,00	Rua Rouxinol	60,00	Rua Colibri	120,00	Rua Beija-Flor	120,00	Rua 19	7.200,00
04	60,00	Rua Colibri	60,00	Rua Curió	120,00	Rua Beija-Flor	120,00	Rua 19	7.200,00
05	60,00	Rua Curió	60,00	Rua Gaivota	120,00	Rua Beija-Flor	120,00	Rua 19	7.200,00
06	60,00	Rua Gaivota	64,95	Avenida 02	68,55	Rua Beija-Flor	93,44	Rua 19	4.859,99
07	60,10	Avenida 01	60,00	Rua Bem-te-vi	112,09	Rua Andorinha	115,55	Rua Beija-Flor	6.829,42
08	60,00	Rua Bem-te-vi	60,00	Rua Rouxinol	120,00	Rua Andorinha	120,00	Rua Beija-Flor	7.200,00
09	60,00	Rua Rouxinol	60,00	Rua Colibri	120,00	Rua Andorinha	120,00	Rua Beija-Flor	7.200,00
10	60,00	Rua Colibri	60,00	Rua Curió	120,00	Rua Andorinha	120,00	Rua Beija-Flor	7.200,00
11	60,00	Rua Curió	60,00	Rua Gaivota	120,00	Rua Andorinha	120,00	Rua Beija-Flor	7.200,00
12	130,00	Rua Gaivota	140,74	Avenida 02	10,46	Rua Uirapuru	64,40	Rua Beija-Flor	4.866,81
13	60,10	Avenida 01	60,00	Rua Bem-te-vi	108,04	Rua Uirapuru	111,51	Rua Andorinha	6.586,72
14	60,00	Rua Bem-te-vi	60,00	Rua Rouxinol	120,00	Rua Uirapuru	120,00	Rua Andorinha	7.200,00
15	60,00	Rua Rouxinol	60,00	Rua Colibri	120,00	Rua Uirapuru	120,00	Rua Andorinha	7.200,00
16	60,00	Rua Colibri	60,00	Rua Curió	120,00	Rua Uirapuru	120,00	Rua Andorinha	7.200,00
17	60,00	Rua Curió	60,00	Rua Gaivota	120,00	Rua Uirapuru	120,00	Rua Andorinha	0,00
18	60,10	Avenida 01	60,00	Rua Bem-te-vi	104,00	Rua Canário	107,46	Rua Uirapuru	4,01
19	60,00	Rua Bem-te-vi	60,00	Rua Rouxinol	120,00	Rua Canário	120,00	Rua Uirapuru	7.200,00
20	60,00	Rua Rouxinol	60,00	Rua Colibri	120,00	Rua Canário	120,00	Rua Uirapuru	7.200,00
21	60,00	Rua Colibri	60,00	Rua Curió	120,00	Rua Canário	120,00	Rua Uirapuru	7.200,00
22	60,00	Rua Curió	61,70	Rua Gaivota	111,42	Rua Canário	120,00	Rua Uirapuru	7.113,24
23	60,10	Avenida 01	60,00	Rua Rouxinol	229,95	Rua Águia	233,42	Rua Canário	13.889,65
Nº	Frente(m)	Confrontação	Fundos(m)	Confrontação	Ld. Dir.(m)	Confrontação	Ld. Esq.(m)	Confrontação	Área(m²)
24	60,00	Rua Rouxinol	60,00	Rua Colibri	120,00	Rua Águia	120,00	Rua Canário	7.200,00
25	60,00	Rua Colibri	60,00	Rua Curió	120,00	Rua Águia	120,00	Rua Canário	7.200,00
26	60,00	Rua Curió	64,94	Avenida 02	52,38	Rua Águia	107,27	Rua Canário	5.689,93
27	60,10	Avenida 01	60,00	Rua Rouxinol	225,91	Rua Solteirões	229,37	Rua Águia	13.658,61
28	60,00	Rua Rouxinol	60,00	Rua Colibri	120,00	Rua Solteirões	120,00	Rua Águia	7.200,00
29	60,00	Rua Colibri	60,00	Rua Curió	120,00	Rua Solteirões	120,00	Rua Águia	7.200,00
30	60,00	Rua Curió	64,94	Avenida 02	53,34	Rua Solteirões	78,23	Rua Águia	3.947,41
31	207,29	Rua 04	193,98	Rua Solteirões	73,06	Rua Rouxinol	-x-x-x	-x-x-x-x-x-	7.086,76
32	60,00	Rua Rouxinol	60,00	Rua Colibri	120,00	Rua João de Barro	120,00	Rua Solteirões	7.200,00
33	60,00	Rua Colibri	60,00	Rua Curió	120,00	Rua João de Barro	120,00	Rua Solteirões	7.200,00
34	60,00	Rua Curió	64,95	Avenida 02	24,30	Rua João de Barro	49,19	Rua Solteirões	2.204,89
35	6,83	Rua Rouxinol	52,02	Rua Colibri	128,22	Rua 04	120,00	Rua João de Barro	3.531,40

PODER EXECUTIVO

Prefeito
Iradilson Sampaio de Souza

Chefia de Gabinete do Prefeito
Clóvis Melo de Araújo
Procuradoria Geral do Município
Silvana Borghi Gandur Pigari
Controladoria Geral do Município
Ana Lúcia da Silva Ziegler
Assessoria de Comunicação Social
Ivo José Wanderley Gallindo Filho

SECRETARIAS MUNICIPAIS

Secretaria Municipal de Administração e Gestão de Pessoas
Emerson Alves de Araujo
Secretaria Municipal de Educação e Cultura
Stela Aparecida Damas da Silveira
Secretario Municipal da Saúde
Namis Levino da Silva Filho
Secretaria Municipal de Obras e Urbanismo
Nélio Afonso Borges
Secretaria Municipal de Desenvolvimento Social e Trabalho
Maria de Lourdes Pinheiro
Secretaria Municipal de Planejamento
Getúlio Alberto de Souza Cruz
Secretaria Municipal de Finanças
Vivaldo Barbosa de Araújo Filho
Secretaria Municipal de Gestão Ambiental e Assuntos Indígenas
Luciana Surita da Motta Macedo
Secretaria Municipal de Desenvolvimento Agrícola
Airton Antônio Soligo
Secretaria Municipal de Gestão Participativa e Cidadania
Iraci Oliveira da Cunha
Secretaria Municipal de Segurança Urbana e Trânsito
Antônio de Matos Neto
Empresa de Desenvolvimento Urbano e Habitacional -EMHUR
Luiz Fernando Teixeira Migliorin
Fundação de Educação, Turismo, Esportes, e Cultura de Boa Vista - FETEC
Osmar Marques da Silva Júnior

DIÁRIO OFICIAL DO MUNICÍPIO DE BOA VISTA

Editado pelo Departamento do Diário Oficial do Município - GPDO/SMAG
ADMINISTRAÇÃO E REDAÇÃO
Palácio 9 de Julho - Rua General Penha Brasil, Nº 1011 - São Francisco - Boa Vista - Roraima
Telefone: (95) 3621-1741 - Telefax (95) 3623 - 2611
***Nazareno Soares das Neves* - Diagramador**
***Geny Jane M. Santana* - Diretora do Diário Oficial do Município**

36	55,76	Rua Colibri	100,96	Rua Curió	128,16	Rua 04	120,00	Rua João de Barro	9.403,90
37	235,78	Rua 04	224,78	Rua 18	32,71	Avenida 01	47,31	Rua Rouxinol	10.058,84
38	202,00	Rua 04	195,44	Rua 18	47,21	Rua Rouxinol	68,12	Rua 05	10.434,67
39	62,00	Rua 04	64,00	Rua 18	70,26	Rua 05	81,37	Rua 06	4.750,40
40	60,00	Avenida 02	56,00	Rua 18	83,48	Rua 06	93,89	Rua 07	5.116,70
41	59,00	Avenida 02	59,89	Rua 18	96,00	Rua 07	110,42	Rua 08	6.003,05
42	59,00	Avenida 02	61,98	Rua 18	114,63	Rua 08	133,99	Rua 09	7.481,69
43	52,00	Avenida 02	57,00	Rua 18 e Rua 13	134,30	Rua 09	135,17	Rua 10	7.303,76
44	57,00	Avenida 02	66,00	Rua 13	135,33	Rua 10	135,00	Rua 11	8.302,45
45	338,00	Avenida 02	338,00	Rua 12	60,00	Rua 11	60,00	Rua 15	20.274,28
46	342,00	Avenida 02	342,00	Rua 18	60,00	Rua 15	60,00	Rua 17	20.485,35
47	131,13	Avenida 02	154,00	Rua 18	60,00	Rua 17	64,54	Rua Z-3	8.553,92
48	338,00	Rua 12	338,00	Rua 13	60,00	Rua 11	60,00	Rua 15	20.274,29
49	340,64	Rua 12	340,64	Rua 13	60,00	Rua 15	60,00	Rua 17	20.654,29
50	160,00	Rua 12	184,00	Rua 13	60,00	Rua 17	64,27	Rua Z-3	10.297,86
51	454,31	Rua 13	277,50	Rua 14	3,95	Rua 13 e Rua 18	60,00	Rua 15	22.215,64
52	342,00	Rua 13	342,00	Rua 14	60,00	Rua 15	60,00	Rua 17	20.485,34
53	123,00	Rua 13	138,78	Rua 14 e Rua 18	60,00	Rua 17	2,59	Rua 18	4.624,58
54	230,57	Rua 14	241,80	Rua 16 e Rua 18	-x-x-x-	-x-x-x-x-	60,00	Rua 15	8.790,91
55	357,00	Rua 14	256,17	Rua 16	60,00	Rua 15	117,76	Rua 18	18.416,00
56	283,55	Rua 16	303,05	Rua 18	-x-x-x-	-x-x-x-x-	-x-x-x-	-x-x-x-x-	8.441,33

LEI Nº 943, DE 25 DE MAIO DE 2007.
MEMORIAL DESCRITIVO DA ÁREA OCUPADA PELO BAIRRO SÃO BENTO - PARTE DO TD. PRELAZIA

Imóvel: PARTE DO TD. PRELAZIA
Interessado: PREFEITURA MUNICIPAL DE BOA VISTA
Ocupação: BAIRRO SÃO BENTO
Gleba: CAUAMÉ
Mur[illegible]pio: BOA VISTA UF: RORAIMA
Áre[illegible]assível de regularização: 767.474,00 m²

ÁREA DOS LOTES

Ordem	Quadra	Lote	Área(m²)	Ordem	Quadra	Lote	Área(m²)
001	01	01	351,07	024	02	04	360,00
002	01	02	342,75	025	02	05	360,00
003	01	03	334,42	026	02	06	360,00
004	01	04	326,10	027	02	07	360,00
005	01	05	317,78	028	02	08	360,00
006	01	06	360,00	029	02	09	360,00
007	01	07	360,00	030	02	10	360,00
008	01	08	360,00	031	02	11	360,00
009	01	09	360,00	032	02	12	360,00
010	01	10	360,00	033	02	13	360,00
011	01	11	360,00	034	02	14	360,00
012	01	12	360,00	035	02	15	360,00
013	01	13	360,00	036	02	16	360,00
014	01	14	360,00	037	02	17	360,00
015	01	15	360,00	038	02	18	360,00
016	01	16	360,00	039	02	19	360,00
017	01	17	360,00	040	02	20	360,00
018	01	18	360,00	041	03	01	360,00
019	01	19	360,00	042	03	02	360,00
020	01	20	360,00	043	03	03	360,00
021	02	01	360,00	044	03	04	360,00
022	02	02	360,00	045	03	05	360,00
023	02	03	360,00	046	03	06	360,00
Ordem	Quadra	Lote	Área(m²)	Ordem	Quadra	Lote	Área(m²)
047	03	07	360,00	081	05	01	360,00
048	03	08	360,00	082	05	02	360,00
049	03	09	360,00	083	05	03	360,00
050	03	10	360,00	084	05	04	360,00
051	03	11	360,00	085	05	05	360,00
052	03	12	360,00	086	05	06	360,00
053	03	13	360,00	087	05	07	360,00
054	03	14	360,00	088	05	08	360,00
055	03	15	360,00	089	05	09	360,00
056	03	16	360,00	090	05	10	360,00
057	03	17	360,00	091	05	11	360,00
058	03	18	360,00	092	05	12	360,00
059	03	19	360,00	093	05	13	360,00
060	03	20	360,00	094	05	14	360,00
061	04	01	360,00	095	05	15	360,00
062	04	02	360,00	096	05	16	360,00
063	04	03	360,00	097	05	17	360,00
064	04	04	360,00	098	05	18	360,00
065	04	05	360,00	099	05	19	360,00
066	04	06	360,00	100	05	20	360,00
067	04	07	360,00	101	06	01	360,00
068	04	08	360,00	102	06	02	360,00

069	04	09	360,00	103	06	03	360,00
070	04	10	360,00	104	06	04	360,00
071	04	11	360,00	105	06	05	360,00
072	04	12	360,00	106	06	06	360,00
073	04	13	360,00	107	06	07	360,00
074	04	14	360,00	108	06	08	468,77
075	04	15	360,00	109	06	09	324,00
076	04	16	360,00	110	06	10	383,74
077	04	17	360,00	111	06	11	443,49
078	04	18	360,00	112	06	12	360,00
079	04	19	360,00	113	06	13	360,00
080	04	20	360,00	114	07	01	446,53
Ordem	Quadra	Lote	Área(m²)	Ordem	Quadra	Lote	Área(m²)
115	07	02	438,21	149	08	18	360,00
116	07	03	429,88	150	08	19	360,00
117	07	04	421,56	151	08	20	360,00
118	07	05	413,24	152	09	01	360,00
119	07	06	360,00	153	09	02	360,00
120	07	07	360,00	154	09	03	360,00
121	07	08	360,00	155	09	04	360,00
122	07	09	360,00	156	09	05	360,00
123	07	10	360,00	157	09	06	360,00
124	07	11	360,00	158	09	07	360,00
125	07	12	360,00	159	09	08	360,00
126	07	13	360,00	160	09	09	360,00
127	07	14	360,00	161	09	10	360,00
128	07	15	360,00	162	09	11	,00
129	07	16	360,00	163	09	12	360,00
130	07	17	360,00	164	09	13	360,00
131	07	18	360,00	165	09	14	360,00
132	08	01	360,00	166	09	15	360,00
133	08	02	360,00	167	09	16	360,00
134	08	03	360,00	168	09	17	360,00
135	08	04	360,00	169	09	18	360,00
136	08	05	360,00	170	09	19	360,00
137	08	06	360,00	171	09	20	360,00
138	08	07	360,00	172	09	01	360,00
139	08	08	360,00	173	09	02	360,00
140	08	09	360,00	174	09	03	360,00
141	08	10	360,00	175	09	04	360,00
142	08	11	360,00	176	09	05	360,00
143	08	12	360,00	177	09	06	360,00
144	08	13	360,00	178	09	07	360,00
145	08	14	360,00	179	09	08	360,00
146	08	15	360,00	180	09	09	360,00
147	08	16	360,00	181	09	10	360,00
148	08	17	360,00	182	09	11	360,00
Ordem	Quadra	Lote	Área(m²)	Ordem	Quadra	Lote	Área(m²)
183	09	12	360,00	217	11	06	360,00
184	09	13	360,00	218	11	07	,00
185	09	14	360,00	219	11	08	,00
186	09	15	360,00	220	11	09	360,00
187	09	16	360,00	221	11	10	360,00
188	09	17	360,00	222	11	11	360,00
189	09	18	360,00	223	11	12	360,00
190	09	19	360,00	224	11	13	360,00
191	09	20	360,00	225	11	14	360,00
192	10	01	360,00	226	11	15	360,00
193	10	02	360,00	227	11	16	360,00
194	10	03	360,00	228	11	17	360,00
195	10	04	360,00	229	11	18	360,00
196	10	05	360,00	230	11	19	360,00
197	10	06	360,00	231	11	20	360,00
198	10	07	360,00	232	12	01	360,00
199	10	08	360,00	233	12	02	360,00
200	10	09	360,00	234	12	03	360,00
201	10	10	360,00	235	12	04	360,00
202	10	11	360,00	236	12	05	360,00
203	10	12	360,00	237	12	06	360,00
204	10	13	360,00	238	12	07	360,00
205	10	14	360,00	239	12	08	324,78
206	10	15	360,00	240	12	09	595,77
207	10	16	360,00	241	12	10	720,28
208	10	17	360,00	242	12	11	323,23
209	10	18	360,00	243	12	12	383,00
210	10	19	360,00	244	13	01	397,99
211	10	20	360,00	245	13	02	389,66
212	11	01	360,00	246	13	03	381,34

213	11	02	360,00	247	13	04	373,02
214	11	03	360,00	248	13	05	364,70
215	11	04	360,00	249	13	06	360,00
216	11	05	360,00	250	13	07	360,00
Ordem	Quadra	Lote	Área(m²)	Ordem	Quadra	Lote	Área(m²)
251	13	08	360,00	285	15	04	360,00
252	13	09	360,00	286	15	05	360,00
253	13	10	360,00	287	15	06	360,00
254	13	11	360,00	288	15	07	360,00
255	13	12	360,00	289	15	08	360,00
256	13	13	360,00	290	15	09	360,00
257	13	14	360,00	291	15	10	360,00
258	13	15	360,00	292	15	11	360,00
259	13	16	360,00	293	15	12	360,00
260	13	17	360,00	294	15	13	360,00
261	13	18	360,00	295	15	14	360,00
262	14	01	360,00	296	15	15	360,00
263	14	02	360,00	297	15	16	360,00
264	14	03	360,00	298	15	17	360,00
265	14	04	360,00	299	15	18	360,00
266	14	05	360,00	300	15	19	360,00
267	14	06	360,00	301	15	20	360,00
268	14	07	360,00	302	16	01	360,00
269	14	08	360,00	303	16	02	360,00
270	14	09	360,00	304	16	03	360,00
271	14	10	360,00	305	16	04	360,00
272	14	11	360,00	306	16	05	360,00
273	14	12	360,00	307	16	06	360,00
274	14	13	360,00	308	16	07	360,00
275	14	14	360,00	309	16	08	360,00
276	14	15	360,00	310	16	09	360,00
277	14	16	360,00	311	16	10	360,00
278	14	17	360,00	312	16	11	360,00
279	14	18	360,00	313	16	12	360,00
280	14	19	360,00	314	16	13	360,00
281	14	20	360,00	315	16	14	360,00
282	15	01	360,00	316	16	15	360,00
283	15	02	360,00	317	16	16	360,00
284	15	03	360,00	318	16	17	360,00
Ordem	Quadra	Lote	Área(m²)	Ordem	Quadra	Lote	Área(m²)
319	16	18	360,00	353	18	12	360,00
320	16	19	360,00	354	18	13	360,00
321	16	20	360,00	355	18	14	360,00
322	17	01	360,00	356	18	15	360,00
323	17	02	360,00	357	18	16	360,00
324	17	03	360,00	358	18	17	360,00
325	17	04	360,00	359	18	18	360,00
326	17	05	360,00	360	18	19	360,00
327	17	06	360,00	361	18	20	360,00
328	17	07	360,00	362	19	01	360,00
329	17	08	360,00	363	19	02	360,00
330	17	09	360,00	364	19	03	360,00
331	17	10	360,00	365	19	04	360,00
332	17	11	360,00	366	19	05	360,00
333	17	12	360,00	367	19	06	360,00
334	17	13	360,00	368	19	07	360,00
335	17	14	360,00	369	19	08	360,00
336	17	15	360,00	370	19	09	360,00
337	17	16	360,00	371	19	10	360,00
338	17	17	360,00	372	19	11	360,00
339	17	18	360,00	373	19	12	360,00
340	17	19	360,00	374	19	13	360,00
341	17	20	360,00	375	19	14	360,00
342	18	01	349,45	376	19	15	360,00
343	18	02	341,12	377	19	16	360,00
344	18	03	332,80	378	19	17	360,00
345	18	04	324,48	379	19	18	360,00
346	18	05	316,16	380	19	19	360,00
347	18	06	360,00	381	19	20	360,00
348	18	07	360,00	382	20	01	360,00
349	18	08	360,00	383	20	02	360,00
350	18	09	360,00	384	20	03	360,00
351	18	10	360,00	385	20	04	360,00
352	18	11	360,00	386	20	05	360,00
Ordem	Quadra	Lote	Área(m²)	Ordem	Quadra	Lote	Área(m²)
387	20	06	360,00	421	21	20	360,00
388	20	07	360,00	422	22	01	360,00
389	20	08	360,00	423	22	02	360,00

390	20	09	360,00	424	22	03	360,00
391	20	10	360,00	425	22	04	360,00
392	20	11	360,00	426	22	05	360,00
393	20	12	360,00	427	22	06	360,00
394	20	13	360,00	428	22	07	360,00
395	20	14	360,00	429	22	08	360,00
396	20	15	360,00	430	22	09	360,00
397	20	16	360,00	431	22	10	360,00
398	20	17	360,00	432	22	11	313,62
399	20	18	360,00	433	22	12	317,82
400	20	19	360,00	434	22	13	360,00
401	20	20	360,00	435	22	14	360,00
402	21	01	360,00	436	22	15	360,00
403	21	02	360,00	437	22	16	360,00
404	21	03	360,00	438	22	17	360,00
405	21	04	360,00	439	22	18	360,00
406	21	05	360,00	440	22	19	360,00
407	21	06	360,00	441	22	20	360,00
408	21	07	360,00	442	23	Único	13.889,65
409	21	08	360,00	443	24	01	360,00
410	21	09	360,00	444	24	02	360,00
411	21	10	360,00	445	24	03	360,00
412	21	11	360,00	446	24	04	360,00
413	21	12	360,00	447	24	05	360,00
414	21	13	360,00	448	24	06	360,00
415	21	14	360,00	449	24	07	360,00
416	21	15	360,00	450	24	08	,00
417	21	16	360,00	451	24	09	,00
418	21	17	360,00	452	24	10	360,00
419	21	18	360,00	453	24	11	360,00
420	21	19	360,00	454	24	12	360,00
Ordem	Quadra	Lote	Área(m²)	Ordem	Quadra	Lote	Área(m²)
455	24	13	360,00	489	26	07	360,00
456	24	14	360,00	490	26	08	360,00
457	24	15	360,00	491	26	09	360,00
458	24	16	360,00	492	26	10	318,29
459	24	17	360,00	493	26	11	331,66
460	24	18	360,00	494	26	12	360,00
461	24	19	360,00	495	26	13	360,00
462	24	20	360,00	496	26	14	360,00
463	25	01	360,00	497	26	15	360,00
464	25	02	360,00	498	26	16	360,00
465	25	03	360,00	499	27	Único	13.658,61
466	25	04	360,00	500	28	01	360,00
467	25	05	360,00	501	28	02	360,00
468	25	06	360,00	502	28	03	360,00
469	25	07	360,00	503	28	04	360,00
470	25	08	360,00	504	28	05	360,00
471	25	09	360,00	505	28	06	360,00
472	25	10	360,00	506	28	07	360,00
473	25	11	360,00	507	28	08	,00
474	25	12	360,00	508	28	09	360,00
475	25	13	360,00	509	28	10	360,00
476	25	14	360,00	510	28	11	360,00
477	25	15	360,00	511	28	12	360,00
478	25	16	360,00	512	28	13	360,00
479	25	17	360,00	513	28	14	360,00
480	25	18	360,00	514	28	15	360,00
481	25	19	360,00	515	28	16	360,00
482	25	20	360,00	516	28	17	360,00
483	26	01	360,00	517	28	18	360,00
484	26	02	360,00	518	28	19	360,00
485	26	03	360,00	519	28	20	360,00
486	26	04	360,00	520	29	01	360,00
487	26	05	360,00	521	29	02	360,00
488	26	06	360,00	522	29	03	360,00
Ordem	Quadra	Lote	Área(m²)	Ordem	Quadra	Lote	Área(m²)
523	29	04	360,00	557	31	07	299,56
524	29	05	360,00	558	31	08	354,16
525	29	06	360,00	559	31	09	582,42
526	29	07	360,00	560	31	10	360,00
527	29	08	360,00	561	31	11	360,00
528	29	09	360,00	562	31	12	360,00
529	29	10	360,00	563	31	13	360,00
530	29	11	360,00	564	31	14	360,00
531	29	12	360,00	565	31	15	360,00
532	29	13	360,00	566	31	16	360,00
533	29	14	360,00	567	31	17	360,00

534	29	15	360,00	568	31	18	360,00
535	29	16	360,00	569	32	01	360,00
536	29	17	360,00	570	32	02	360,00
537	29	18	360,00	571	32	03	360,00
538	29	19	360,00	572	32	04	360,00
539	29	20	360,00	573	32	05	360,00
540	30	01	360,00	574	32	06	360,00
541	30	02	360,00	575	32	07	360,00
542	30	03	360,00	576	32	08	360,00
543	30	04	360,00	577	32	09	360,00
544	30	05	360,00	578	32	10	360,00
545	30	06	360,00	579	32	11	360,00
546	30	07	527,10	580	32	12	360,00
547	30	08	540,40	581	32	13	360,00
548	30	09	360,00	582	32	14	360,00
549	30	10	360,00	583	32	15	360,00
550	31	01	548,91	584	32	16	360,00
551	31	02	321,59	585	32	17	360,00
552	31	03	334,40	586	32	18	360,00
553	31	03A	388,64	587	32	19	360,00
554	31	04	442,88	588	32	20	360,00
555	31	05	328,46	589	33	01	360,00
556	31	06	245,58	590	33	02	360,00
Ordem	Quadra	Lote	Área(m²)	Ordem	Quadra	Lote	Área(m²)
591	33	03	360,00	625	36	03	360,00
592	33	04	360,00	626	36	04	360,00
593	33	05	360,00	627	36	05	402,35
594	33	06	360,00	628	36	06	472,38
595	33	07	360,00	629	36	07	524,65
596	33	08	360,00	630	36	08	579,28
597	33	09	360,00	631	36	09	631,91
598	33	10	360,00	632	36	10	690,81
599	33	11	360,00	633	36	11	339,76
600	33	12	360,00	634	36	12	360,00
601	33	13	360,00	635	36	13	360,00
602	33	14	360,00	636	36	14	360,00
603	33	15	360,00	637	36	15	360,00
604	33	16	360,00	638	36	16	360,00
605	33	17	360,00	639	36	17	360,00
606	33	18	360,00	640	36	18	360,00
607	33	19	360,00	641	36	19	360,00
608	33	20	360,00	642	36	20	360,00
609	34	01	560,47	643	36	21	360,00
610	34	02	500,72	644	36	22	360,00
611	34	03	440,98	645	36	23	360,00
612	34	04	381,24	646	37	01	232,64
613	34	05	321,49	647	37	02	360,59
614	35	01	449,92	648	37	03	360,59
615	35	02	468,04	649	37	04	360,59
616	35	03	353,14	650	37	05	360,59
617	35	04	407,38	651	37	06	360,59
618	35	05	461,61	652	37	07	360,59
619	35	06	311,31	653	37	08	360,59
620	35	07	360,00	654	37	09	360,59
621	35	08	360,00	655	37	10	360,59
622	35	09	360,00	656	37	11	360,59
623	36	01	360,00	657	37	12	360,59
624	36	02	360,00	658	37	13	360,59
Ordem	Quadra	Lote	Área(m²)	Ordem	Quadra	Lote	Área(m²)
659	37	14	360,59	693	38	27	306,44
660	37	15	360,59	694	38	28	306,38
661	37	16	360,59	695	38	29	306,38
662	37	17	360,59	696	38	30	306,38
663	37	18	292,00	697	38	31	306,38
664	37	19	360,59	698	38	32	306,38
665	37	20	360,59	699	39	01	347,81
666	37	21	360,59	700	39	02	373,63
667	38	01	315,65	701	39	03	420,54
668	38	02	239,66	702	39	04	396,59
669	38	03	306,38	703	39	05	338,74
670	38	04	306,38	704	39	06	338,74
671	38	05	306,38	705	39	07	395,22
672	38	06	306,38	706	39	08	337,14
673	38	07	306,38	707	39	09	376,81
674	38	08	306,44	708	39	10	397,28
675	38	09	308,62	709	39	11	338,69
676	38	10	301,01	710	39	12	338,69
677	38	11	313,72	711	39	13	338,69

678	38	12	328,35	712	40	01	331,30
679	38	13	342,70	713	40	02	360,47
680	38	14	357,07	714	40	03	353,28
681	38	15	371,46	715	40	04	466,00
682	38	16	385,92	716	40	05	488,56
683	38	17	400,25	717	40	06	362,36
684	38	18	397,73	718	40	07	400,05
685	38	19	383,73	719	40	08	332,76
686	38	20	369,42	720	40	09	336,58
687	38	21	355,17	721	40	10	337,62
688	38	22	341,27	722	40	11	332,41
689	38	23	327,32	723	40	12	335,46
690	38	24	312,42	724	40	13	338,51
691	38	25	302,66	725	40	14	341,75
692	38	26	311,38	726	41	01	359,84
Ordem	Quadra	Lote	Área(m²)	Ordem	Quadra	Lote	Área(m²)
727	41	02	359,24	761	42	19	343,74
728	41	03	358,77	762	42	20	371,47
729	41	04	432,52	763	42	21	367,80
730	41	05	361,63	764	43	01	430,49
731	41	06	364,96	765	43	02	304,40
732	41	07	366,75	766	43	03	309,44
733	41	08	365,21	767	43	04	314,70
734	41	09	406,67	768	43	05	320,20
735	41	10	277,69	769	43	06	326,19
736	41	11	347,97	770	43	07	331,67
737	41	12	346,68	771	43	08	[illegible]37
738	41	13	287,77	772	43	09	3[illegible],12
739	41	14	345,26	773	43	10	404,00
740	41	15	318,60	774	43	11	538,67
741	41	16	349,88	775	43	12	334,27
742	41	17	352,29	776	43	13	334,27
743	42	01	363,91	777	43	14	334,27
744	42	02	355,07	778	43	15	334,27
745	42	03	357,38	779	43	16	334,27
746	42	04	359,90	780	43	17	334,27
747	42	05	361,91	781	43	18	494,81
748	42	06	364,51	782	43	19	390,27
749	42	07	308,16	783	43	20	386,59
750	42	08	358,51	784	44	01	432,71
751	42	09	291,35	785	44	02	355,22
752	42	10	343,21	786	44	03	364,82
753	42	11	345,17	787	44	04	374,66
754	42	12	435,44	788	44	05	382,52
755	42	13	353,86	789	44	06	393,62
756	42	14	353,86	790	44	07	402,22
757	42	15	353,86	791	44	08	330,00
758	42	16	353,86	792	44	09	360,00
759	42	17	353,86	793	44	10	360,00
760	42	18	387,17	794	44	11	4[illegible]00
Ordem	Quadra	Lote	Área(m²)	Ordem	Quadra	Lote	Área(m²)
795	44	12	360,00	829	45	25	360,00
796	44	13	405,00	830	45	26	360,00
797	44	14	360,00	831	45	27	465,00
798	44	15	360,00	832	45	28	465,00
799	44	16	360,00	833	45	29	465,00
800	44	17	360,00	834	45	30	465,00
801	44	18	450,00	835	45	31	360,00
802	44	19	457,50	836	45	32	360,00
803	44	20	457,50	837	45	33	360,00
804	44	21	495,44	838	45	34	360,00
805	45	01	465,00	839	45	35	360,00
806	45	02	465,00	840	45	36	360,00
807	45	03	465,00	841	45	37	360,00
808	45	04	360,00	842	45	38	360,00
809	45	05	360,00	843	45	39	360,00
810	45	06	360,00	844	45	40	360,00
811	45	07	360,00	845	45	41	360,00
812	45	08	360,00	846	45	42	360,00
813	45	09	360,00	847	45	43	360,00
814	45	10	360,00	848	45	44	360,00
815	45	11	360,00	849	45	45	360,00
816	45	12	360,00	850	45	46	360,00
817	45	13	360,00	851	45	47	360,00
818	45	14	360,00	852	45	48	360,00
819	45	15	360,00	853	45	49	360,00
820	45	16	360,00	854	45	50	360,00
821	45	17	360,00	855	45	51	360,00

822	45	18	360,00	856	45	52	360,00
823	45	19	360,00	857	45	53	360,00
824	45	20	360,00	858	45	54	465,00
825	45	21	360,00	859	46	01	465,00
826	45	22	360,00	860	46	02	465,00
827	45	23	360,00	861	46	03	465,00
828	45	24	360,00	862	46	04	360,00
Ordem	Quadra	Lote	Área(m²)	Ordem	Quadra	Lote	Área(m²)
863	46	05	360,00	897	46	39	360,00
864	46	06	360,00	898	46	40	360,00
865	46	07	360,00	899	46	41	360,00
866	46	08	360,00	900	46	42	360,00
867	46	09	360,00	901	46	43	360,00
868	46	10	360,00	902	46	44	360,00
869	46	11	360,00	903	46	45	360,00
870	46	12	360,00	904	46	46	360,00
871	46	13	360,00	905	46	47	360,00
872	46	14	360,00	906	46	48	360,00
873	46	15	360,00	907	46	49	360,00
874	46	16	360,00	908	46	50	360,00
875	46	17	360,00	909	46	51	360,00
876	46	18	360,00	910	46	52	360,00
877	46	19	360,00	911	46	53	360,00
878	46	20	360,00	912	46	54	360,00
879	46	21	360,00	913	46	55	360,00
880	46	22	360,00	914	46	56	465,00
881	46	23	360,00	915	47	01	450,00
882	46	24	360,00	916	47	02	450,00
883	46	25	360,00	917	47	03	480,00
884	46	26	360,00	918	47	04	360,00
885	46	27	360,00	919	47	05	360,00
886	46	28	465,00	920	47	06	360,00
887	46	29	465,00	921	47	07	360,00
888	46	30	465,00	922	47	08	360,00
889	46	31	465,00	923	47	09	360,00
890	46	32	360,00	924	47	10	360,00
891	46	33	360,00	925	47	11	360,00
892	46	34	360,00	926	47	12	670,75
893	46	35	360,00	927	47	13	2.128,31
894	46	36	360,00	928	47	14	360,00
895	46	37	360,00	929	47	15	360,00
896	46	38	360,00	930	47	16	360,00
Ordem	Quadra	Lote	Área(m²)	Ordem	Quadra	Lote	Área(m²)
931	47	17	450,00	965	48	34	360,00
932	48	01	465,00	966	48	35	360,00
933	48	02	465,00	967	48	36	360,00
934	48	03	465,00	968	48	37	360,00
935	48	04	465,00	969	48	38	360,00
936	48	05	360,00	970	48	39	360,00
937	48	06	360,00	971	48	40	360,00
938	48	07	360,00	972	48	41	360,00
939	48	08	360,00	973	48	42	360,00
940	48	09	360,00	974	48	43	360,00
941	48	10	360,00	975	48	44	360,00
942	48	11	360,00	976	48	45	360,00
943	48	12	360,00	977	48	46	360,00
944	48	13	360,00	978	48	47	360,00
945	48	14	360,00	979	48	48	360,00
946	48	15	360,00	980	48	49	360,00
947	48	16	360,00	981	48	50	360,00
948	48	17	360,00	982	48	51	360,00
949	48	18	360,00	983	48	52	360,00
950	48	19	360,00	984	48	53	360,00
951	48	20	360,00	985	48	54	360,00
952	48	21	360,00	986	49	01	405,00
953	48	22	360,00	987	49	02	405,00
954	48	23	360,00	988	49	03	405,00
955	48	24	360,00	989	49	04	360,00
956	48	25	360,00	990	49	05	360,00
957	48	26	360,00	991	49	06	360,00
958	48	27	360,00	992	49	07	360,00
959	48	28	465,00	993	49	08	360,00
960	48	29	465,00	994	49	09	360,00
961	48	30	465,00	995	49	10	360,00
962	48	31	465,00	996	49	11	360,00
963	48	32	360,00	997	49	12	360,00
964	48	33	360,00	998	49	13	360,00
Ordem	Quadra	Lote	Área(m²)	Ordem	Quadra	Lote	Área(m²)
999	49	14	360,00	1033	49	48	360,00
1000	49	15	360,00	1034	49	49	360,00

1001	49	16	360,00	1035	49	50	360,00
1002	49	17	360,00	1036	49	51	360,00
1003	49	18	360,00	1037	49	52	360,00
1004	49	19	360,00	1038	49	53	360,00
1005	49	20	360,00	1039	49	54	360,00
1106	49	21	360,00	1040	49	48	360,00
1007	49	22	360,00	1041	49	49	360,00
1008	49	23	360,00	1042	49	50	360,00
1009	49	24	360,00	1043	49	51	360,00
1010	49	25	360,00	1044	49	52	360,00
1011	49	26	360,00	1045	49	53	360,00
1012	49	27	360,00	1046	49	54	360,00
1013	49	28	405,00	1047	49	55	360,00
1014	49	29	405,00	1048	49	56	405,00
1015	49	30	405,00	1049	50	Único	10.297,86
1016	49	31	405,00	1050	51	01	360,00
1017	49	32	360,00	1051	51	02	360,00
1018	49	33	360,00	1052	51	03	360,00
1019	49	34	360,00	1053	51	04	360,00
1020	49	35	360,00	1054	51	05	360,00
1021	49	36	360,00	1055	51	06	360,00
1022	49	37	360,00	1056	51	07	360,00
1023	49	38	360,00	1057	51	08	360,00
1024	49	39	360,00	1058	51	09	360,00
1025	49	40	360,00	1059	51	10	360,00
1026	49	41	360,00	1060	51	11	00
1027	49	42	360,00	1061	51	12	,00
1028	49	43	360,00	1062	51	13	360,00
1029	49	44	360,00	1063	51	14	360,00
1030	49	45	360,00	1064	51	15	360,00
1031	49	46	360,00	1065	51	16	360,00
1032	49	47	360,00	1066	51	17	360,00
Ordem	Quadra	Lote	Área(m²)	Ordem	Quadra	Lote	Área(m²)
1067	51	18	360,00	1101	52	01	405,00
1068	51	19	360,00	1102	52	02	405,00
1069	51	20	360,00	1103	52	03	405,00
1070	51	21	360,00	1104	52	04	360,00
1071	51	22	360,00	1105	52	05	360,00
1072	51	23	360,00	1106	52	06	360,00
1073	51	24	405,00	1107	52	07	360,00
1074	51	25	405,00	1108	52	08	360,00
1075	51	26	360,00	1109	52	09	360,00
1076	51	27	360,00	1110	52	10	360,00
1077	51	28	360,00	1111	52	11	360,00
1078	51	29	360,00	1112	52	12	360,00
1079	51	30	360,00	1113	52	13	360,00
1080	51	31	360,00	1114	52	14	360,00
1081	51	32	360,00	1115	52	15	360,00
1082	51	33	360,00	1116	52	16	00
1083	51	34	360,00	1117	52	17	,00
1084	51	35	360,00	1118	52	18	360,00
1085	51	36	360,00	1119	52	19	360,00
1086	51	37	360,00	1120	52	20	360,00
1087	51	38	360,00	1121	52	21	360,00
1088	51	39	360,00	1122	52	22	360,00
1089	51	40	360,00	1123	52	23	360,00
1090	51	41	360,00	1124	52	24	360,00
1091	51	42	360,00	1125	52	25	360,00
1092	51	43	360,00	1126	52	26	360,00
1093	51	44	360,00	1127	52	27	360,00
1094	51	45	360,00	1128	52	28	405,00
1095	51	46	360,00	1129	52	29	405,00
1096	51	47	360,00	1130	52	30	405,00
1097	51	48	360,00	1131	52	31	405,00
1098	51	49	360,00	1132	52	32	360,00
1099	51	50	360,00	1133	52	33	360,00
1100	51	51	360,00	1134	52	34	360,00
Ordem	Quadra	Lote	Área(m²)	Ordem	Quadra	Lote	Área(m²)
1135	52	35	360,00	1169	54	01	315,61
1136	52	36	360,00	1170	54	02	360,00
1137	52	37	360,00	1171	54	03	360,00
1138	52	38	360,00	1172	54	04	360,00
1139	52	39	360,00	1173	54	05	360,00
1140	52	40	360,00	1174	54	06	360,00
1141	52	41	360,00	1175	54	07	405,00
1142	52	42	360,00	1176	54	08	405,00

1143	52	43	360,00	1177	54	09	360,00
1144	52	44	360,00	1178	54	10	360,00
1145	52	45	360,00	1179	54	11	360,00
1146	52	46	360,00	1180	54	12	360,00
1147	52	47	360,00	1181	54	13	360,00
1148	52	48	360,00	1182	54	14	360,00
1149	52	49	360,00	1183	54	15	360,00
1150	52	50	360,00	1184	54	16	360,00
1151	52	51	360,00	1185	54	17	360,00
1152	52	52	360,00	1186	54	18	360,00
1153	52	53	360,00	1187	54	19	358,32
1154	52	54	360,00	1188	55	01	360,00
1155	52	55	360,00	1189	55	02	360,00
1156	52	56	405,00	1190	55	03	360,00
1157	53	01	450,00	1191	55	04	360,00
1158	53	02	450,00	1192	55	05	360,00
1159	53	03	360,00	1193	55	06	360,00
1160	53	04	317,22	1194	55	07	360,00
1161	53	05	434,20	1195	55	08	360,00
1162	53	06	480,92	1196	55	09	360,00
1163	53	07	332,52	1197	55	10	360,00
1164	53	08	360,00	1198	55	11	360,00
1165	53	09	360,00	1199	55	12	360,00
1166	53	10	360,00	1200	55	13	360,00
1167	53	11	360,00	1201	55	14	360,00
1168	53	12	360,00	1202	55	15	360,00
Ordem	Quadra	Lote	Área(m²)	Ordem	Quadra	Lote	Área(m²)
1203	55	15	360,00	1237	56	01	285,97
1204	55	16	360,00	1238	56	02	76,34
1205	55	17	360,00	1239	56	03	130,72
1206	55	18	360,00	1240	56	04	185,07
1207	55	19	360,00	1241	56	05	239,42
1208	55	20	360,00	1242	56	06	280,61
1209	55	21	360,00	1243	56	07	302,69
1210	55	22	360,00	1244	56	08	299,37
1211	55	23	360,00	1245	56	09	288,69
1212	55	24	358,95	1246	56	10	278,19
1213	55	25	664,47	1247	56	11	273,43
1214	55	26	579,37	1248	56	12	269,69
1215	55	27	494,27	1249	56	13	264,00
1216	55	28	409,18	1250	56	14	264,00
1217	55	29	789,78	1251	56	15	264,00
1218	55	30	360,00	1252	56	16	264,00
1219	55	31	360,00	1253	56	17	264,00
1220	55	32	360,00	1254	56	18	264,00
1221	55	33	360,00	1255	56	19	264,00
1222	55	34	360,00	1256	56	20	264,00
1223	55	35	360,00	1257	56	21	264,00
1224	55	36	360,00	1258	56	22	264,00
1225	55	37	360,00	1259	56	23	264,00
1226	55	38	360,00				
1227	55	39	360,00				
1228	55	40	360,00				
1229	55	41	360,00				
1230	55	42	360,00				
1231	55	43	360,00				
1232	55	44	360,00				
1233	55	45	360,00				
1234	55	46	360,00				
1235	55	47	360,00				
1236	55	48	360,00				

LEI Nº 943, DE 25 DE MAIO DE 2007.
MEMORIAL DESCRITIVO DAS MEDIDAS, LIMITES E CONFROTAÇÕES DOS LOTES
LOTES DA QUADRA 01

Nº	Frente(m)	Confrontação	Fundos(m)	Confrontação	Lado Dir.(m)	Confrontação	Lado Esq.(m)	Confrontação
01	12,02	Avenida 01	12,00	Lote 20	28,90	Lote 02	29,60	Rua 19
02	12,02	Avenida 01	12,00	Lote 20	28,21	Lote 03	28,90	Lote 01
03	12,02	Avenida 01	12,00	Lotes 20 e 06	27,52	Lote 04	28,21	Lote 02
04	12,02	Avenida 01	12,00	Lote 06	56,82	Lote 05	27,52	Lote 03
05	12,02	Avenida 01	12,00	Lote 06	26,13	Rua Beija-Flor	26,82	Lote 04
06	12,00	Rua Beija-Flor	12,00	Lote 20	30,00	Lote 07	30,00	Lotes 03, 04 e 05
07	12,00	Rua Beija-Flor	12,00	Lote 19	30,00	Lote 08	30,00	Lote 06
08	12,00	Rua Beija-Flor	12,00	Lote 18	30,00	Lote 09	30,00	Lote 07
09	12,00	Rua Beija-Flor	12,00	Lote 17	30,00	Lote 10	30,00	Lote 08
10	12,00	Rua Beija-Flor	12,00	Lote 16	30,00	Lotes 11, 12 e 13	30,00	Lote 09
11	12,00	Rua Bem-te-vi	12,00	Lote 10	30,00	Lote 12	30,00	Rua Beija-Flor

12	12,00	Rua Bem-te-vi	12,00	Lote 10	30,00	Lote 13	30,00	Lote 11
13	12,00	Rua Bem-te-vi	12,00	Lotes 10 e 16	30,00	Lote 14	30,00	Lote 12
14	12,00	Rua Bem-te-vi	12,00	Lote 16	30,00	Lote 15	30,00	Lote 13
15	12,00	Rua Bem-te-vi	12,00	Lote 16	30,00	Rua 19	30,00	Lote 14
16	12,00	Rua 19	12,00	Lote 10	30,00	Lote 17	30,00	Lotes 13, 14 e 15
17	12,00	Rua 19	12,00	Lote 09	30,00	Lote 18	30,00	Lote 16
18	12,00	Rua 19	12,00	Lote 08	30,00	Lote 19	30,00	Lote 17
19	12,00	Rua 19	12,00	Lote 07	30,00	Lote 20	30,00	Lote 18
20	12,00	Rua 19	12,00	Lote 06	30,00	Lotes 01, 02 e 03	30,00	Lote 19

LOTES DA QUADRA 02

Nº	Frente(m)	Confrontação	Fundos(m)	Confrontação	Lado Dir.(m)	Confrontação	Lado Esq.(m)	Confrontação
01	12,00	Rua Bem-te-vi	12,00	Lote 20	30,00	Lote 02	30,00	Rua 19
02	12,00	Rua Bem-te-vi	12,00	Lote 20	30,00	Lote 03	30,00	Lote 01
03	12,00	Rua Bem-te-vi	12,00	Lotes 20 e 06	30,00	Lote 04	30,00	Lote 02
04	12,00	Rua Bem-te-vi	12,00	Lote 06	30,00	Lote 05	30,00	Lote 03
05	12,00	Rua Bem-te-vi	12,00	Lote 06	30,00	Rua Beija-Flor	30,00	Lote 04
06	12,00	Rua Beija-Flor	12,00	Lote 20	30,00	Lote 07	30,00	Lotes 03, 04 e 05
07	12,00	Rua Beija-Flor	12,00	Lote 19	30,00	Lote 08	30,00	Lote 06
08	12,00	Rua Beija-Flor	12,00	Lote 18	30,00	Lote 09	30,00	Lote 07
09	12,00	Rua Beija-Flor	12,00	Lote 17	30,00	Lote 10	30,00	Lote 08
10	12,00	Rua Beija-Flor	12,00	Lote 16	30,00	Lotes 11, 12 e 13	30,00	Lote 09
11	12,00	Rua Rouxinol	12,00	Lote 10	30,00	Lote 12	30,00	Rua Beija-Flor
12	12,00	Rua Rouxinol	12,00	Lote 10	30,00	Lote 13	30,00	Lote 11
13	12,00	Rua Rouxinol	12,00	Lotes 10 e 16	30,00	Lote 14	30,00	Lote 12
14	12,00	Rua Rouxinol	12,00	Lote 16	30,00	Lote 15	30,00	Lote 13
15	12,00	Rua Rouxinol	12,00	Lote 16	30,00	Rua 19	30,00	Lote 14
16	12,00	Rua 19	12,00	Lote 10	30,00	Lote 17	30,00	Lotes 13, 14
17	12,00	Rua 19	12,00	Lote 09	30,00	Lote 18	30,00	Lote 16
18	12,00	Rua 19	12,00	Lote 08	30,00	Lote 19	30,00	Lote 17
19	12,00	Rua 19	12,00	Lote 07	30,00	Lote 20	30,00	Lote 18
20	12,00	Rua 19	12,00	Lote 06	30,00	Lotes 01, 02 e 03	30,00	Lote 19

LOTES DA QUADRA 03

Nº	Frente(m)	Confrontação	Fundos(m)	Confrontação	Lado Dir.(m)	Confrontação	Lado Esq.(m)	Confrontação
01	12,00	Rua Rouxinol	12,00	Lote 20	30,00	Lote 02	30,00	Rua 19
02	12,00	Rua Rouxinol	12,00	Lote 20	30,00	Lote 03	30,00	Lote 01
03	12,00	Rua Rouxinol	12,00	Lotes 20 e 06	30,00	Lote 04	30,00	Lote 02
04	12,00	Rua Rouxinol	12,00	Lote 06	30,00	Lote 05	30,00	Lote 03
05	12,00	Rua Rouxinol	12,00	Lote 06	30,00	Rua Beija-Flor	30,00	Lote 04
06	12,00	Rua Beija-Flor	12,00	Lote 20	30,00	Lote 07	30,00	Lotes 03, 04 e 05
07	12,00	Rua Beija-Flor	12,00	Lote 19	30,00	Lote 08	30,00	Lote 06
08	12,00	Rua Beija-Flor	12,00	Lote 18	30,00	Lote 09	30,00	Lote 07
09	12,00	Rua Beija-Flor	12,00	Lote 17	30,00	Lote 10	30,00	Lote 08
10	12,00	Rua Beija-Flor	12,00	Lote 16	30,00	Lotes 11, 12 e 13	30,00	Lote 09
11	12,00	Rua Colibri	12,00	Lote 10	30,00	Lote 12	30,00	Rua Beija-Flor
12	12,00	Rua Colibri	12,00	Lote 10	30,00	Lote 13	30,00	Lote 11
13	12,00	Rua Colibri	12,00	Lotes 10 e 16	30,00	Lote 14	30,00	Lote 12
14	12,00	Rua Colibri	12,00	Lote 16	30,00	Lote 15	30,00	Lote 13
15	12,00	Rua Colibri	12,00	Lote 16	30,00	Rua 19	30,00	Lote 14
16	12,00	Rua 19	12,00	Lote 10	30,00	Lote 17	30,00	Lotes 13, 14
17	12,00	Rua 19	12,00	Lote 09	30,00	Lote 18	30,00	Lote 16
18	12,00	Rua 19	12,00	Lote 08	30,00	Lote 19	30,00	Lote 17
19	12,00	Rua 19	12,00	Lote 07	30,00	Lote 20	30,00	Lote 18
20	12,00	Rua 19	12,00	Lote 06	30,00	Lotes 01, 02 e 03	30,00	Lote 19

LOTES DA QUADRA 04

Nº	Frente(m)	Confrontação	Fundos(m)	Confrontação	Lado Dir.(m)	Confrontação	Lado Esq.(m)	Confrontação
01	12,00	Rua Colibri	12,00	Lote 20	30,00	Lote 02	30,00	Rua 19
02	12,00	Rua Colibri	12,00	Lote 20	30,00	Lote 03	30,00	Lote 01
03	12,00	Rua Colibri	12,00	Lotes 20 e 06	30,00	Lote 04	30,00	Lote 02
04	12,00	Rua Colibri	12,00	Lote 06	30,00	Lote 05	30,00	Lote 03
05	12,00	Rua Colibri	12,00	Lote 06	30,00	Rua Beija-Flor	30,00	Lote 04
06	12,00	Rua Beija-Flor	12,00	Lote 20	30,00	Lote 07	30,00	Lotes 03, 04 e 05
07	12,00	Rua Beija-Flor	12,00	Lote 19	30,00	Lote 08	30,00	Lote 06
08	12,00	Rua Beija-Flor	12,00	Lote 18	30,00	Lote 09	30,00	Lote 07
09	12,00	Rua Beija-Flor	12,00	Lote 17	30,00	Lote 10	30,00	Lote 08
10	12,00	Rua Beija-Flor	12,00	Lote 16	30,00	Lotes 11, 12 e 13	30,00	Lote 09
11	12,00	Rua Curió	12,00	Lote 10	30,00	Lote 12	30,00	Rua Beija-Flor
12	12,00	Rua Curió	12,00	Lote 10	30,00	Lote 13	30,00	Lote 11
13	12,00	Rua Curió	12,00	Lotes 10 e 16	30,00	Lote 14	30,00	Lote 12
14	12,00	Rua Curió	12,00	Lote 16	30,00	Lote 15	30,00	Lote 13
15	12,00	Rua Curió	12,00	Lote 16	30,00	Rua 19	30,00	Lote 14
16	12,00	Rua 19	12,00	Lote 10	30,00	Lote 17	30,00	Lotes 13, 14 e 15
17	12,00	Rua 19	12,00	Lote 09	30,00	Lote 18	30,00	Lote 16
18	12,00	Rua 19	12,00	Lote 08	30,00	Lote 19	30,00	Lote 17
19	12,00	Rua 19	12,00	Lote 07	30,00	Lote 20	30,00	Lote 18
20	12,00	Rua 19	12,00	Lote 06	30,00	Lotes 01, 02 e 03	30,00	Lote 19

LOTES DA QUADRA 05

Nº	Frente(m)	Confrontação	Fundos(m)	Confrontação	Lado Dir.(m)	Confrontação	Lado Esq.(m)	Confrontação
01	12,00	Rua Curió	12,00	Lote 20	30,00	Lote 02	30,00	Rua 19
02	12,00	Rua Curió	12,00	Lote 20	30,00	Lote 03	30,00	Lote 01
03	12,00	Rua Curió	12,00	Lotes 20 e 06	30,00	Lote 04	30,00	Lote 02
04	12,00	Rua Curió	12,00	Lote 06	30,00	Lote 05	30,00	Lote 03
05	12,00	Rua Curió	12,00	Lote 06	30,00	Rua Beija-Flor	30,00	Lote 04
06	12,00	Rua Beija-Flor	12,00	Lote 20	30,00	Lote 07	30,00	Lotes 03, 04 e 05
07	12,00	Rua Beija-Flor	12,00	Lote 19	30,00	Lote 08	30,00	Lote 06
08	12,00	Rua Beija-Flor	12,00	Lote 18	30,00	Lote 09	30,00	Lote 07
09	12,00	Rua Beija-Flor	12,00	Lote 17	30,00	Lote 10	30,00	Lote 08
10	12,00	Rua Beija-Flor	12,00	Lote 16	30,00	Lotes 11, 12 e 13	30,00	Lote 09
11	12,00	Rua Gaivota	12,00	Lote 10	30,00	Lote 12	30,00	Rua Beija-Flor
12	12,00	Rua Gaivota	12,00	Lote 10	30,00	Lote 13	30,00	Lote 11
13	12,00	Rua Gaivota	12,00	Lotes 10 e 16	30,00	Lote 14	30,00	Lote 12
14	12,00	Rua Gaivota	12,00	Lote 16	30,00	Lote 15	30,00	Lote 13
15	12,00	Rua Gaivota	12,00	Lote 16	30,00	Rua 19	30,00	Lote 14
16	12,00	Rua 19	12,00	Lote 10	30,00	Lote 17	30,00	Lotes 13, 14 e 15
17	12,00	Rua 19	12,00	Lote 09	30,00	Lote 18	30,00	Lote 16
18	12,00	Rua 19	12,00	Lote 08	30,00	Lote 19	30,00	Lote 17
19	12,00	Rua 19	12,00	Lote 07	30,00	Lote 20	30,00	Lote 18
20	12,00	Rua 19	12,00	Lote 06	30,00	Lotes 01, 02 e 03	30,00	Lote 19

LOTES DA QUADRA 06

	Frente(m)	Confrontação	Fundos(m)	Confrontação	Lado Dir.(m)	Confrontação	Lado Esq.(m)	Confrontação
01	12,00	Rua Gaivota	12,00	Lote 20	30,00	Lote 02	30,00	Rua 19
02	12,00	Rua Gaivota	12,00	Lote 20	30,00	Lote 03	30,00	Lote 01
03	12,00	Rua Gaivota	12,00	Lotes 20 e 06	30,00	Lote 04	30,00	Lote 02
04	12,00	Rua Gaivota	12,00	Lote 06	30,00	Lote 05	30,00	Lote 03
05	12,00	Rua Gaivota	12,00	Lote 06	30,00	Rua Beija-Flor	30,00	Lote 04
06	12,00	Rua Beija-Flor	12,00	Lote 20	30,00	Lote 07	30,00	Lotes 03, 04 e 05
07	12,00	Rua Beija-Flor	12,00	Lote 19	30,00	Lote 08	30,00	Lote 06
08	25,98	Avenida 02	24,00	Lote 07	24,51	Lote 09	14,55	Rua Beija-Flor
09	12,99	Avenida 02	12,00	Lotes 07 e 12	29,48	Lote 10	24,51	Lote 08
10	12,99	Avenida 02	12,00	Lote 12	34,46	Lote 11	29,48	Lote 09
11	12,99	Avenida 02	12,00	Lote 12	39,44	Rua 19	34,46	Lote 10
12	12,00	Rua 19	12,00	Lote 06	30,00	Lote 13	30,00	Lotes 09, 10 e 11
13	12,00	Rua 19	12,00	Lote 07	30,00	Lotes 01, 02 e 03	30,00	Lote 12

LOTES DA QUADRA 07

Nº	Frente(m)	Confrontação	Fundos(m)	Confrontação	Lado Dir.(m)	Confrontação	Lado Esq.(m)	Confrontação
01	12,02	Avenida 01	12,00	Lote 18	36,86	Lote 02	37,55	Rua Beija-Flor
02	12,02	Avenida 01	12,00	Lote 18	36,17	Lote 03	36,86	Lote 01
03	12,02	Avenida 01	12,00	Lotes 06 e 18	35,47	Lote 04	36,17	Lote 02
04	12,02	Avenida 01	12,00	Lote 06	34,78	Lote 05	35,47	Lote 03
[illegible]	12,02	Avenida 01	12,00	Lote 06	34,09	Rua Andorinha	34,78	Lote 04
	12,00	Rua Andorinha	12,00	Lote 18	30,00	Lote 07	30,00	Lotes 03, 04 e 05
07	12,00	Rua Andorinha	12,00	Lote 17	30,00	Lote 08	30,00	Lote 06
08	12,00	Rua Andorinha	12,00	Lote 16	30,00	Lote 09	30,00	Lote 07
09	12,00	Rua Andorinha	12,00	Lote 15	30,00	Lotes 10, 11, e 12	30,00	Lote 08
10	12,00	Rua Bem-te-vi	12,00	Lote 09	30,00	Lote 11	30,00	Rua Andorinha
11	12,00	Rua Bem-te-vi	12,00	Lote 09	30,00	Lote 12	30,00	Lote 10
12	12,00	Rua Bem-te-vi	12,00	Lotes 09 e 15	30,00	Lote 13	30,00	Lote 11
13	12,00	Rua Bem-te-vi	12,00	Lote 15	30,00	Lote 14	30,00	Lote 12
14	12,00	Rua Bem-te-vi	12,00	Lote 15	30,00	Rua Beija-Flor	30,00	Lote 13
15	12,00	Rua Beija-Flor	12,00	Lote 09	30,00	Lote 16	30,00	Lotes 12, 13 e 14
16	12,00	Rua Beija-Flor	12,00	Lote 08	30,00	Lote 17	30,00	Lote 15
17	12,00	Rua Beija-Flor	12,00	Lote 07	30,00	Lote 18	30,00	Lote 16
18	12,00	Rua Beija-Flor	12,00	Lote 06	30,00	Lotes 01, 02 e 03	30,00	Lote 17

LOTES DA QUADRA 08

Nº	Frente(m)	Confrontação	Fundos(m)	Confrontação	Lado Dir.(m)	Confrontação	Lado Esq.(m)	Confrontação
01	12,00	Rua Bem-te-vi	12,00	Lote 20	30,00	Lote 02	30,00	Rua Beija-Flor
02	12,00	Rua Bem-te-vi	12,00	Lote 20	30,00	Lote 03	30,00	Lote 01
03	12,00	Rua Bem-te-vi	12,00	Lotes 20 e 06	30,00	Lote 04	30,00	Lote 02
04	12,00	Rua Bem-te-vi	12,00	Lote 06	30,00	Lote 05	30,00	Lote 03
05	12,00	Rua Bem-te-vi	12,00	Lote 06	30,00	Rua Andorinha	30,00	Lote 04
06	12,00	Rua Andorinha	12,00	Lote 20	30,00	Lote 07	30,00	Lotes 03, 04 e 05
07	12,00	Rua Andorinha	12,00	Lote 19	30,00	Lote 08	30,00	Lote 06
08	12,00	Rua Andorinha	12,00	Lote 18	30,00	Lote 09	30,00	Lote 07
09	12,00	Rua Andorinha	12,00	Lote 17	30,00	Lote 10	30,00	Lote 08
10	12,00	Rua Andorinha	12,00	Lote 16	30,00	Lotes 11, 12 e 13	30,00	Lote 09
11	12,00	Rua Rouxinol	12,00	Lote 10	30,00	Lote 12	30,00	Rua Andorinha

12	12,00	Rua Rouxinol	12,00	Lote 10	30,00	Lote 13	30,00	Lote 11
13	12,00	Rua Rouxinol	12,00	Lotes 10 e 16	30,00	Lote 14	30,00	Lote 12
14	12,00	Rua Rouxinol	12,00	Lote 16	30,00	Lote 15	30,00	Lote 13
15	12,00	Rua Rouxinol	12,00	Lote 16	30,00	Rua Beija-Flor	30,00	Lote 14
16	12,00	Rua Beija-Flor	12,00	Lote 10	30,00	Lote 17	30,00	Lotes 13, 14 e 15
17	12,00	Rua Beija-Flor	12,00	Lote 09	30,00	Lote 18	30,00	Lote 16
18	12,00	Rua Beija-Flor	12,00	Lote 08	30,00	Lote 19	30,00	Lote 17
19	12,00	Rua Beija-Flor	12,00	Lote 07	30,00	Lote 20	30,00	Lote 18
20	12,00	Rua Beija-Flor	12,00	Lote 06	30,00	Lotes 01, 02 e 03	30,00	Lote 19

LOTES DA QUADRA 09

Nº	Frente(m)	Confrontação	Fundos(m)	Confrontação	Lado Dir.(m)	Confrontação	Lado Esq.(m)	Confrontação
01	12,00	Rua Rouxinol	12,00	Lote 20	30,00	Lote 02	30,00	Rua Beija-Flor
02	12,00	Rua Rouxinol	12,00	Lote 20	30,00	Lote 03	30,00	Lote 01
03	12,00	Rua Rouxinol	12,00	Lotes 20 e 06	30,00	Lote 04	30,00	Lote 02
04	12,00	Rua Rouxinol	12,00	Lote 06	30,00	Lote 05	30,00	Lote 03
05	12,00	Rua Rouxinol	12,00	Lote 06	30,00	Rua Andorinha	30,00	Lote 04
06	12,00	Rua Andorinha	12,00	Lote 20	30,00	Lote 07	30,00	Lotes 03, 04 e 05
07	12,00	Rua Andorinha	12,00	Lote 19	30,00	Lote 08	30,00	Lote 06
08	12,00	Rua Andorinha	12,00	Lote 18	30,00	Lote 09	30,00	Lote 07
09	12,00	Rua Andorinha	12,00	Lote 17	30,00	Lote 10	30,00	Lote 08
10	12,00	Rua Andorinha	12,00	Lote 16	30,00	Lotes 11, 12 e 13	30,00	Lote 09
11	12,00	Rua Colibri	12,00	Lote 10	30,00	Lote 12	30,00	Rua Andorinha
12	12,00	Rua Colibri	12,00	Lote 10	30,00	Lote 13	30,00	Lote 11
13	12,00	Rua Colibri	12,00	Lotes 10 e 16	30,00	Lote 14	30,00	Lote 12
14	12,00	Rua Colibri	12,00	Lote 16	30,00	Lote 15	30,00	Lote 13
15	12,00	Rua Colibri	12,00	Lote 16	30,00	Rua Beija-Flor	30,00	Lote 14
16	12,00	Rua Beija-Flor	12,00	Lote 10	30,00	Lote 17	30,00	Lotes 13, 14 e 15
17	12,00	Rua Beija-Flor	12,00	Lote 09	30,00	Lote 18	30,00	Lote 16
18	12,00	Rua Beija-Flor	12,00	Lote 08	30,00	Lote 19	30,00	Lote 17
19	12,00	Rua Beija-Flor	12,00	Lote 07	30,00	Lote 20	30,00	Lote 18
20	12,00	Rua Beija-Flor	12,00	Lote 06	30,00	Lotes 01, 02 e 03	30,00	Lote 19

LOTES DA QUADRA 10

Nº	Frente(m)	Confrontação	Fundos(m)	Confrontação	Lado Dir.(m)	Confrontação	Lado Esq.(m)	Confrontação
01	12,00	Rua Colibri	12,00	Lote 20	30,00	Lote 02	30,00	Rua Beija-Flor
02	12,00	Rua Colibri	12,00	Lote 20	30,00	Lote 03	30,00	Lote 01
03	12,00	Rua Colibri	12,00	Lotes 20 e 06	30,00	Lote 04	30,00	Lote 02
04	12,00	Rua Colibri	12,00	Lote 06	30,00	Lote 05	30,00	Lote 03
05	12,00	Rua Colibri	12,00	Lote 06	30,00	Rua Andorinha	30,00	Lote 04
06	12,00	Rua Andorinha	12,00	Lote 20	30,00	Lote 07	30,00	Lotes 03, 04 e 05
07	12,00	Rua Andorinha	12,00	Lote 19	30,00	Lote 08	30,00	Lote 06
08	12,00	Rua Andorinha	12,00	Lote 18	30,00	Lote 09	30,00	Lote 07
09	12,00	Rua Andorinha	12,00	Lote 17	30,00	Lote 10	30,00	Lote 08
10	12,00	Rua Andorinha	12,00	Lote 16	30,00	Lotes 11, 12 e 13	30,00	Lote 09
11	12,00	Rua Curió	12,00	Lote 10	30,00	Lote 12	30,00	Rua Andorinha
12	12,00	Rua Curió	12,00	Lote 10	30,00	Lote 13	30,00	Lote 11
13	12,00	Rua Curió	12,00	Lotes 10 e 16	30,00	Lote 14	30,00	Lote 12
14	12,00	Rua Curió	12,00	Lote 16	30,00	Lote 15	30,00	Lote 13
15	12,00	Rua Curió	12,00	Lote 16	30,00	Rua Beija-Flor	30,00	Lote 14
16	12,00	Rua Beija-Flor	12,00	Lote 10	30,00	Lote 17	30,00	Lotes 13, 14 e 15
17	12,00	Rua Beija-Flor	12,00	Lote 09	30,00	Lote 18	30,00	Lote 16
18	12,00	Rua Beija-Flor	12,00	Lote 08	30,00	Lote 19	30,00	Lote 17
19	12,00	Rua Beija-Flor	12,00	Lote 07	30,00	Lote 20	30,00	Lote 18
20	12,00	Rua Beija-Flor	12,00	Lote 06	30,00	Lotes 01, 02 e 03	30,00	Lote 19

LOTES DA QUADRA 11

Nº	Frente(m)	Confrontação	Fundos(m)	Confrontação	Lado Dir.(m)	Confrontação	Lado Esq.(m)	Confrontação
01	12,00	Rua Curió	12,00	Lote 20	30,00	Lote 02	30,00	Rua Beija-Flor
02	12,00	Rua Curió	12,00	Lote 20	30,00	Lote 03	30,00	Lote 01
03	12,00	Rua Curió	12,00	Lotes 20 e 06	30,00	Lote 04	30,00	Lote 02
04	12,00	Rua Curió	12,00	Lote 06	30,00	Lote 05	30,00	Lote 03
05	12,00	Rua Curió	12,00	Lote 06	30,00	Rua Andorinha	30,00	Lote 04
06	12,00	Rua Andorinha	12,00	Lote 20	30,00	Lote 07	30,00	Lotes 03, 04 e 05
07	12,00	Rua Andorinha	12,00	Lote 19	30,00	Lote 08	30,00	Lote 06
08	12,00	Rua Andorinha	12,00	Lote 18	30,00	Lote 09	30,00	Lote 07
09	12,00	Rua Andorinha	12,00	Lote 17	30,00	Lote 10	30,00	Lote 08
10	12,00	Rua Andorinha	12,00	Lote 16	30,00	Lotes 11, 12 e 13	30,00	Lote 09
11	12,00	Rua Gaivota	12,00	Lote 10	30,00	Lote 12	30,00	Rua Andorinha
12	12,00	Rua Gaivota	12,00	Lote 10	30,00	Lote 13	30,00	Lote 11
13	12,00	Rua Gaivota	12,00	Lotes 10 e 16	30,00	Lote 14	30,00	Lote 12
14	12,00	Rua Gaivota	12,00	Lote 16	30,00	Lote 15	30,00	Lote 13
15	12,00	Rua Gaivota	12,00	Lote 16	30,00	Rua Beija-Flor	30,00	Lote 14

16	12,00	Rua Beija-Flor	12,00	Lote 10	30,00	Lote 17	30,00	Lotes 13, 14 e 15
17	12,00	Rua Beija-Flor	12,00	Lote 09	30,00	Lote 18	30,00	Lote 16
18	12,00	Rua Beija-Flor	12,00	Lote 08	30,00	Lote 19	30,00	Lote 17
19	12,00	Rua Beija-Flor	12,00	Lote 07	30,00	Lote 20	30,00	Lote 18
20	12,00	Rua Beija-Flor	12,00	Lote 06	30,00	Lotes 01, 02 e 03	30,00	Lote 19

LOTES DA QUADRA 12

Nº	Frente(m)	Confrontação	Fundos(m)	Confrontação	Lado Dir.(m)	Confrontação	Lado Esq.(m)	Confrontação
01	12,00	Rua Gaivota	12,00	Lote 12	30,00	Lote 02	30,00	Rua Beija-Flor
02	12,00	Rua Beija-Flor	12,00	Lote 11	30,00	Lote 03	30,00	Lote 01
03	12,00	Rua Beija-Flor	12,00	Lote 10	30,00	Lote 04	30,00	Lote 02
04	12,00	Rua Beija-Flor	12,00	Lote 10	30,00	Lote 05	30,00	Lote 03
05	12,00	Rua Beija-Flor	12,00	Lote 10	30,00	Lote 06	30,00	Lote 04
06	12,00	Rua Beija-Flor	12,00	Lote 10	30,00	Lote 07	30,00	Lote 05
07	12,00	Rua Beija-Flor	12,00	Lote 10	30,00	Lote 08	30,00	Lote 06
08	12,00	Rua Beija-Flor	12,99	Avenida 02	24,57	Lote 09	30,00	Lote 07
09	34,00	Rua Beija-Flor	36,81	Lote 17Avenida 02	10,46	Rua Uirapuru	24,57	Lote 08
10	63,79	Avenida 02	58,92	Lotes 03,04,05,06,07	24,44	Lote 11	00,00	-x-x-x-x-
11	12,99	Rua Beija-Flor	12,00	Lote 02	29,42	Lote 12	24,44	Lote 10
12	12,99	Rua Beija-Flor	12,00	Lote 01	34,40	Rua Beija-Flor	29,42	Lote 11

LOTES DA QUADRA 13

Nº	Frente(m)	Confrontação	Fundos(m)	Confrontação	Lado Dir.(m)	Confrontação	Lado Esq.(m)	Confrontação
01	12,02	Avenida 01	12,00	Lote 18	32,81	Lote 02	33,51	Rua Andorinha
02	12,02	Avenida 01	12,00	Lote 18	32,12	Lote 03	32,81	Lote 01
03	12,02	Avenida 01	12,00	Lotes 06 e 18	31,43	Lote 04	32,12	Lote 02
04	12,02	Avenida 01	12,00	Lote 06	30,73	Lote 05	31,43	Lote 03
05	12,02	Avenida 01	12,00	Lote 06	30,04	Rua Uirapurú	30,73	Lote 04
06	12,00	Rua Uirapurú	12,00	Lote 18	30,00	Lote 07	30,00	Lotes 03, 04 e 05
07	12,00	Rua Uirapurú	12,00	Lote 17	30,00	Lote 08	30,00	Lote 06
08	12,00	Rua Uirapurú	12,00	Lote 16	30,00	Lote 09	30,00	Lote 07
09	12,00	Rua Uirapurú	12,00	Lote 15	30,00	Lotes 10, 11, e 12	30,00	Lote 08
10	12,00	Rua Bem-te-vi	12,00	Lote 09	30,00	Lote 11	30,00	Rua Uirapurú
11	12,00	Rua Bem-te-vi	12,00	Lote 09	30,00	Lote 12	30,00	Lote 10
12	12,00	Rua Bem-te-vi	12,00	Lotes 09 e 15	30,00	Lote 13	30,00	Lote 11
13	12,00	Rua Bem-te-vi	12,00	Lote 15	30,00	Lote 14	30,00	Lote 12
14	12,00	Rua Bem-te-vi	12,00	Lote 15	30,00	Rua Andorinha	30,00	Lote 13
15	12,00	Rua Andorinha	12,00	Lote 09	30,00	Lote 16	30,00	Lotes 12, 13 e 14
16	12,00	Rua Andorinha	12,00	Lote 08	30,00	Lote 17	30,00	Lote 15
17	12,00	Rua Andorinha	12,00	Lote 07	30,00	Lote 18	30,00	Lote 16
18	12,00	Rua Andorinha	12,00	Lote 06	30,00	Lotes 01, 02 e 03	30,00	Lote 17

LOTES DA QUADRA 14

Nº	Frente(m)	Confrontação	Fundos(m)	Confrontação	Lado Dir.(m)	Confrontação	Lado Esq.(m)	Confrontação
01	12,00	Rua Bem-te-vi	12,00	Lote 20	30,00	Lote 02	30,00	Rua Andorinha
02	12,00	Rua Bem-te-vi	12,00	Lote 20	30,00	Lote 03	30,00	Lote 01
03	12,00	Rua Bem-te-vi	12,00	Lotes 20 e 06	30,00	Lote 04	30,00	Lote 02
04	12,00	Rua Bem-te-vi	12,00	Lote 06	30,00	Lote 05	30,00	Lote 03
05	12,00	Rua Bem-te-vi	12,00	Lote 06	30,00	Rua Uirapurú	30,00	Lote 04
06	12,00	Rua Uirapurú	12,00	Lote 20	30,00	Lote 07	30,00	Lotes 03, 04 e 05
07	12,00	Rua Uirapurú	12,00	Lote 19	30,00	Lote 08	30,00	Lote 06
08	12,00	Rua Uirapurú	12,00	Lote 18	30,00	Lote 09	30,00	Lote 07
09	12,00	Rua Uirapurú	12,00	Lote 17	30,00	Lote 10	30,00	Lote 08
10	12,00	Rua Uirapurú	12,00	Lote 16	30,00	Lotes 11, 12 e 13	30,00	Lote 09
11	12,00	Rua Rouxinol	12,00	Lote 10	30,00	Lote 12	30,00	Rua Uirapurú
12	12,00	Rua Rouxinol	12,00	Lote 10	30,00	Lote 13	30,00	Lote 11
13	12,00	Rua Rouxinol	12,00	Lotes 10 e 16	30,00	Lote 14	30,00	Lote 12
14	12,00	Rua Rouxinol	12,00	Lote 16	30,00	Lote 15	30,00	Lote 13
15	12,00	Rua Rouxinol	12,00	Lote 16	30,00	Rua Andorinha	30,00	Lote 14
16	12,00	Rua Andorinha	12,00	Lote 10	30,00	Lote 17	30,00	Lotes 13, 14 e 15
17	12,00	Rua Andorinha	12,00	Lote 09	30,00	Lote 18	30,00	Lote 16
18	12,00	Rua Andorinha	12,00	Lote 08	30,00	Lote 19	30,00	Lote 17
19	12,00	Rua Andorinha	12,00	Lote 07	30,00	Lote 20	30,00	Lote 18
20	12,00	Rua Andorinha	12,00	Lote 06	30,00	Lotes 01, 02 e 03	30,00	Lote 19

LOTES DA QUADRA 15

Nº	Frente(m)	Confrontação	Fundos(m)	Confrontação	Lado Dir.(m)	Confrontação	Lado Esq.(m)	Confrontação
01	12,00	Rua Rouxinol	12,00	Lote 20	30,00	Lote 02	30,00	Rua Andorinha
02	12,00	Rua Rouxinol	12,00	Lote 20	30,00	Lote 03	30,00	Lote 01
03	12,00	Rua Rouxinol	12,00	Lotes 20 e 06	30,00	Lote 04	30,00	Lote 02
04	12,00	Rua Rouxinol	12,00	Lote 06	30,00	Lote 05	30,00	Lote 03
05	12,00	Rua Rouxinol	12,00	Lote 06	30,00	Rua Uirapurú	30,00	Lote 04

06	12,00	Rua Ulrapurú	12,00	Lote 20	30,00	Lote 07	30,00	Lotes 03, 04 e 05
07	12,00	Rua Ulrapurú	12,00	Lote 19	30,00	Lote 08	30,00	Lote 06
08	12,00	Rua Ulrapurú	12,00	Lote 18	30,00	Lote 09	30,00	Lote 07
09	12,00	Rua Ulrapurú	12,00	Lote 17	30,00	Lote 10	30,00	Lote 08
10	12,00	Rua Ulrapurú	12,00	Lote 16	30,00	Lotes 11, 12 e 13	30,00	Lote 09
11	12,00	Rua Colibri	12,00	Lote 10	30,00	Lote 12	30,00	Rua Uirapurú
12	12,00	Rua Colibri	12,00	Lote 10	30,00	Lote 13	30,00	Lote 11
13	12,00	Rua Colibri	12,00	Lotes 10 e 16	30,00	Lote 14	30,00	Lote 12
14	12,00	Rua Colibri	12,00	Lote 16	30,00	Lote 15	30,00	Lote 13
15	12,00	Rua Colibri	12,00	Lote 16	30,00	Rua Andorinha	30,00	Lote 14
16	12,00	Rua Andorinha	12,00	Lote 10	30,00	Lote 17	30,00	Lotes 13, 14 e 15
17	12,00	Rua Andorinha	12,00	Lote 09	30,00	Lote 18	30,00	Lote 16
18	12,00	Rua Andorinha	12,00	Lote 08	30,00	Lote 19	30,00	Lote 17
19	12,00	Rua Andorinha	12,00	Lote 07	30,00	Lote 20	30,00	Lote 18
20	12,00	Rua Andorinha	12,00	Lote 06	30,00	Lotes 01, 02 e 03	30,00	Lote 19

LOTES DA QUADRA 16

Nº	Frente(m)	Confrontação	Fundos(m)	Confrontação	Lado Dir.(m)	Confrontação	Lado Esq.(m)	Confrontação
01	12,00	Rua Colibri	12,00	Lote 20	30,00	Lote 02	30,00	Rua Andorinha
02	12,00	Rua Colibri	12,00	Lote 20	30,00	Lote 03	30,00	Lote 01
03	12,00	Rua Colibri	12,00	Lotes 20 e 06	30,00	Lote 04	30,00	Lote 02
04	12,00	Rua Colibri	12,00	Lote 06	30,00	Lote 05	30,00	Lote 03
05	12,00	Rua Colibri	12,00	Lote 06	30,00	Rua Uirapurú	30,00	Lote 04
06	12,00	Rua Uirapurú	12,00	Lote 20	30,00	Lote 07	30,00	Lotes 03, 04 e 05
07	12,00	Rua Uirapurú	12,00	Lote 19	30,00	Lote 08	30,00	Lote 06
08	12,00	Rua Uirapurú	12,00	Lote 18	30,00	Lote 09	30,00	Lote 07
09	12,00	Rua Uirapurú	12,00	Lote 17	30,00	Lote 10	30,00	Lote 08
10	12,00	Rua Uirapurú	12,00	Lote 16	30,00	Lotes 11, 12 e 13	30,00	Lote 09
11	12,00	Rua Curió	12,00	Lote 10	30,00	Lote 12	30,00	Rua Uirapurú
12	12,00	Rua Curió	12,00	Lote 10	30,00	Lote 13	30,00	Lote 11
13	12,00	Rua Curió	12,00	Lotes 10 e 16	30,00	Lote 14	30,00	Lote 12
14	12,00	Rua Curió	12,00	Lote 16	30,00	Lote 15	30,00	Lote 13
15	12,00	Rua Curió	12,00	Lote 16	30,00	Rua Andorinha	30,00	Lote 14
16	12,00	Rua Andorinha	12,00	Lote 10	30,00	Lote 17	30,00	Lotes 13, 14 e 15
17	12,00	Rua Andorinha	12,00	Lote 09	30,00	Lote 18	30,00	Lote 16
18	12,00	Rua Andorinha	12,00	Lote 08	30,00	Lote 19	30,00	Lote 17
19	12,00	Rua Andorinha	12,00	Lote 07	30,00	Lote 20	30,00	Lote 18
20	12,00	Rua Andorinha	12,00	Lote 06	30,00	Lotes 01, 02 e 03	30,00	Lote 19

LOTES DA QUADRA 17

Nº	Frente(m)	Confrontação	Fundos(m)	Confrontação	Lado Dir.(m)	Confrontação	Lado Esq.(m)	Confrontação
01	12,00	Rua Curió	12,00	Lote 20	30,00	Lote 02	30,00	Rua Andorinha
02	12,00	Rua Curió	12,00	Lote 20	30,00	Lote 03	30,00	Lote 01
03	12,00	Rua Curió	12,00	Lotes 20 e 06	30,00	Lote 04	30,00	Lote 02
04	12,00	Rua Curió	12,00	Lote 06	30,00	Lote 05	30,00	Lote 03
05	12,00	Rua Curió	12,00	Lote 06	30,00	Rua Uirapurú	30,00	Lote 04
06	12,00	Rua Uirapurú	12,00	Lote 20	30,00	Lote 07	30,00	Lotes 03, 04 e 05
07	12,00	Rua Uirapurú	12,00	Lote 19	30,00	Lote 08	30,00	Lote 06
08	12,00	Rua Uirapurú	12,00	Lote 18	30,00	Lote 09	30,00	Lote 07
09	12,00	Rua Uirapurú	12,00	Lote 17	30,00	Lote 10	30,00	Lote 08
10	12,00	Rua Uirapurú	12,00	Lote 16	30,00	Lotes 11, 12 e 13	30,00	Lote 09
11	12,00	Rua Gaivota	12,00	Lote 10	30,00	Lote 12	30,00	Rua Uirapurú
12	12,00	Rua Gaivota	12,00	Lote 10	30,00	Lote 13	30,00	Lote 11
13	12,00	Rua Gaivota	12,00	Lotes 10 e 16	30,00	Lote 14	30,00	Lote 12
14	12,00	Rua Gaivota	12,00	Lote 16	30,00	Lote 15	30,00	Lote 13
15	12,00	Rua Gaivota	12,00	Lote 16	30,00	Rua Andorinha	30,00	Lote 14
16	12,00	Rua Andorinha	12,00	Lote 10	30,00	Lote 17	30,00	Lotes 13, 14 e 15
17	12,00	Rua Andorinha	12,00	Lote 09	30,00	Lote 18	30,00	Lote 16
18	12,00	Rua Andorinha	12,00	Lote 08	30,00	Lote 19	30,00	Lote 17
19	12,00	Rua Andorinha	12,00	Lote 07	30,00	Lote 20	30,00	Lote 18
20	12,00	Rua Andorinha	12,00	Lote 06	30,00	Lotes 01, 02 e 03	30,00	Lote 19

LOTES DA QUADRA 18

Nº	Frente(m)	Confrontação	Fundos(m)	Confrontação	Lado Dir.(m)	Confrontação	Lado Esq.(m)	Confrontação
01	12,02	Avenida 01	12,00	Lote 18	28,77	Lote 02	29,46	Rua Uirapurú
02	12,02	Avenida 01	12,00	Lote 18	28,08	Lote 03	28,77	Lote 01
03	12,02	Avenida 01	12,00	Lotes 06 e 18	27,38	Lote 04	28,08	Lote 02
04	12,02	Avenida 01	12,00	Lote 06	26,69	Lote 05	27,38	Lote 03
05	12,02	Avenida 01	12,00	Lote 06	26,00	Rua Canário	26,69	Lote 04
06	12,00	Rua Canário	12,00	Lote 18	30,00	Lote 07	30,00	Lotes 03, 04 e 05
07	12,00	Rua Canário	12,00	Lote 17	30,00	Lote 08	30,00	Lote 06
08	12,00	Rua Canário	12,00	Lote 16	30,00	Lote 09	30,00	Lote 07
09	12,00	Rua Canário	12,00	Lote 15	30,00	Lotes 10, 11, e 12	30,00	Lote 08
10	12,00	Rua Bem-te-vi	12,00	Lote 09	30,00	Lote 11	30,00	Rua Canário

LOTES DA QUADRA 26

Nº	Frente(m)	Confrontação	Fundos(m)	Confrontação	Lado Dir.(m)	Confrontação	Lado Esq.(m)	Confrontação
01	12,00	Rua Curió	12,00	Lote 16	30,00	Lote 02	30,00	Rua Águia
02	12,00	Rua Curió	12,00	Lote 16	30,00	Lote 03	30,00	Lote 01
03	12,00	Rua Curió	12,00	Lotes 16 e 06	30,00	Lote 04	30,00	Lote 02
04	12,00	Rua Curió	12,00	Lote 06	30,00	Lote 05	30,00	Lote 03
05	12,00	Rua Curió	12,00	Lote 06	30,00	Rua Águia	30,00	Lote 04
06	12,00	Rua Águia	12,00	Lote 16	30,00	Lote 07	30,00	Lotes 03, 04 e 05
07	12,00	Rua Águia	12,00	Lote 15	30,00	Lote 08	30,00	Lote 06
08	12,00	Rua Águia	12,00	Lote 14	30,00	Lote 09	30,00	Lote 07
09	12,00	Rua Águia	12,00	Lote 13	30,00	Lote 10	30,00	Lote 08
10	4,38	Rua Águia	16,83	Lotes 11 e 12	32,42	Avenida 02	30,00	Lote 09
11	17,27	Rua Canário	4,83	Lote 10	30,00	Lote 12	32,47	Avenida 02
12	11,63	Rua Canário	11,00	Lote 10	30,00	Lote 13	30,00	Lote 11
13	12,00	Rua Canário	12,00	Lote 09	30,00	Lote 14	30,00	Lote 12
14	12,00	Rua Canário	12,00	Lote 08	30,00	Lote 15	30,00	Lote 13
15	12,00	Rua Canário	12,00	Lote 07	30,00	Lote 16	30,00	Lote 14
16	12,00	Rua Canário	12,00	Lote 06	30,00	Lotes 01, 02 e 03	30,00	Lote 15

LOTES DA QUADRA 28

Nº	Frente(m)	Confrontação	Fundos(m)	Confrontação	Lado Dir.(m)	Confrontação	Lado Esq.(m)	Confrontação
01	12,00	Rua Rouxinol	12,00	Lote 20	30,00	Lote 02	30,00	Rua Águia
02	12,00	Rua Rouxinol	12,00	Lote 20	30,00	Lote 03	30,00	Lote 01
03	12,00	Rua Rouxinol	12,00	Lotes 20 e 06	30,00	Lote 04	30,00	Lote 02
04	12,00	Rua Rouxinol	12,00	Lote 06	30,00	Lote 05	30,00	Lote 03
05	12,00	Rua Rouxinol	12,00	Lote 06	30,00	Rua Solteirões	30,00	Lote 04
06	12,00	Rua Solteirões	12,00	Lote 20	30,00	Lote 07	30,00	Lotes 03, 04 e 05
07	12,00	Rua Solteirões	12,00	Lote 19	30,00	Lote 08	30,00	Lote 06
08	12,00	Rua Solteirões	12,00	Lote 18	30,00	Lote 09	30,00	Lote 07
09	12,00	Rua Solteirões	12,00	Lote 17	30,00	Lote 10	30,00	Lote 08
10	12,00	Rua Solteirões	12,00	Lote 16	30,00	Lotes 11, 12 e 13	30,00	Lote 09
11	12,00	Rua Colibri	12,00	Lote 10	30,00	Lote 12	30,00	Rua Solteirões
12	12,00	Rua Colibri	12,00	Lote 10	30,00	Lote 13	30,00	Lote 11
13	12,00	Rua Colibri	12,00	Lotes 10 e 16	30,00	Lote 14	30,00	Lote 12
14	12,00	Rua Colibri	12,00	Lote 16	30,00	Lote 15	30,00	Lote 13
15	12,00	Rua Colibri	12,00	Lote 16	30,00	Rua Águia	30,00	Lote 14
16	12,00	Rua Águia	12,00	Lote 10	30,00	Lote 17	30,00	Lotes 13, 14 e 15
17	12,00	Rua Águia	12,00	Lote 09	30,00	Lote 18	30,00	Lote 16
18	12,00	Rua Águia	12,00	Lote 08	30,00	Lote 19	30,00	Lote 17
19	12,00	Rua Águia	12,00	Lote 07	30,00	Lote 20	30,00	Lote 18
20	12,00	Rua Águia	12,00	Lote 06	30,00	Lotes 01, 02 e 03	30,00	Lote 19

LOTES DA QUADRA 29

Nº	Frente(m)	Confrontação	Fundos(m)	Confrontação	Lado Dir.(m)	Confrontação	Lado Esq.(m)	Confrontação
	12,00	Rua Colibri	12,00	Lote 20	30,00	Lote 02	30,00	Rua Águia
	12,00	Rua Colibri	12,00	Lote 20	30,00	Lote 03	30,00	Lote 01
03	12,00	Rua Colibri	12,00	Lotes 20 e 06	30,00	Lote 04	30,00	Lote 02
04	12,00	Rua Colibri	12,00	Lote 06	30,00	Lote 05	30,00	Lote 03
05	12,00	Rua Colibri	12,00	Lote 06	30,00	Rua Solteirões	30,00	Lote 04
06	12,00	Rua Solteirões	12,00	Lote 20	30,00	Lote 07	30,00	Lotes 03, 04 e 05
07	12,00	Rua Solteirões	12,00	Lote 19	30,00	Lote 08	30,00	Lote 06
08	12,00	Rua Solteirões	12,00	Lote 18	30,00	Lote 09	30,00	Lote 07
09	12,00	Rua Solteirões	12,00	Lote 17	30,00	Lote 10	30,00	Lote 08
10	12,00	Rua Solteirões	12,00	Lote 16	30,00	Lotes 11, 12 e 13	30,00	Lote 09
11	12,00	Rua Curió	12,00	Lote 10	30,00	Lote 12	30,00	Rua Solteirões
12	12,00	Rua Curió	12,00	Lote 10	30,00	Lote 13	30,00	Lote 11
13	12,00	Rua Curió	12,00	Lotes 10 e 16	30,00	Lote 14	30,00	Lote 12
14	12,00	Rua Curió	12,00	Lote 16	30,00	Lote 15	30,00	Lote 13
15	12,00	Rua Curió	12,00	Lote 16	30,00	Rua Águia	30,00	Lote 14
16	12,00	Rua Águia	12,00	Lote 10	30,00	Lote 17	30,00	Lotes 13, 14 e 15
17	12,00	Rua Águia	12,00	Lote 09	30,00	Lote 18	30,00	Lote 16
18	12,00	Rua Águia	12,00	Lote 08	30,00	Lote 19	30,00	Lote 17
19	12,00	Rua Águia	12,00	Lote 07	30,00	Lote 20	30,00	Lote 18
20	12,00	Rua Águia	12,00	Lote 06	30,00	Lotes 01, 02 e 03	30,00	Lote 19

LOTES DA QUADRA 30

Nº	Frente(m)	Confrontação	Fundos(m)	Confrontação	Lado Dir.(m)	Confrontação	Lado Esq.(m)	Confrontação
01	12,00	Rua Curió	12,00	Lote 10	30,00	Lote 02	30,00	Rua Águia
02	12,00	Rua Curió	12,00	Lote 10	30,00	Lote 03	30,00	Lote 01
03	12,00	Rua Curió	12,00	Lotes 10 e 06	30,00	Lote 04	30,00	Lote 02
04	12,00	Rua Curió	12,00	Lote 06	30,00	Lote 05	30,00	Lote 03
05	12,00	Rua Curió	12,00	Lote 06	30,00	Rua Solteirões	30,00	Lote 04

06	12,00	Rua Solteirões	12,00	Lote 10	30,00	Lote 07	30,00	Lotes 03, 04 e 05
07	11,34	Rua Solteirões	23,79	Lotes 08 e 09	32,47	Avenida 02	30,00	Lote 06
08	24,23	Rua Águia	11,79	Lote 07	30,00	Lote 09	32,47	Avenida 02
09	12,00	Rua Águia	12,00	Lote 07	30,00	Lote 10	30,00	Lote 08
10	12,00	Rua Águia	12,00	Lote 06	30,00	Lotes 01, 02 e 03	30,00	Lote 09

LOTES DA QUADRA 31

Nº	Frente(m)	Confrontação	Fundos(m)	Confrontação	Lado Dir.(m)	Confrontação	Lado Esq.(m)	Confrontação
01	57,69	Rua 04	53,98	Rua Solteirões	20,33	Lote 02	00,00	-x-x-x-x-
02	14,96	Rua 04	14,00	Rua Solteirões	25,60	Lote 03	20,33	Lote 01
03	12,82	Rua 04	12,00	Rua Solteirões	30,12	Lote 03A	25,60	Lote 02
03A	12,82	Rua 04	12,00	Rua Solteirões	34,64	Lote 04	30,12	Lote 03
04	12,82	Rua 04	12,00	Rua Solteirões	39,16	Lotes 05 e 18	34,64	Lote 03A
05	25,63	Rua 04	24,00	Lotes 17 e 18	18,20	Lote 06	9,16	Lote 04
06	12,82	Rua 04	12,00	Lote 16	22,72	Lote 07	18,20	Lote 05
07	12,82	Rua 04	12,00	Lote 15	27,24	Lote 08	22,72	Lote 06
08	12,82	Rua 04	12,00	Lote 14	31,76	Lotes 09, 10 e 11	27,24	Lote 07
09	25,06	Rua Rouxinol	13,76	Lote 08	30,00	Lote 10	32,05	Rua 04
10	12,00	Rua Rouxinol	12,00	Lote 08	30,00	Lote 11	30,00	Lote 09
11	12,00	Rua Rouxinol	12,00	Lotes 08 e 14	30,00	Lote 12	30,00	Lote 10
12	12,00	Rua Rouxinol	12,00	Lote 14	30,00	Lote 13	30,00	Lote 11
13	12,00	Rua Rouxinol	12,00	Lote 14	30,00	Rua Solteirões	30,00	Lote 12
14	12,00	Rua Solteirões	12,00	Lote 08	30,00	Lote 15	30,00	Lotes 11, 12 e 13
15	12,00	Rua Solteirões	12,00	Lote 07	30,00	Lote 16	30,00	Lote 14
16	12,00	Rua Solteirões	12,00	Lote 06	30,00	Lote 17	30,00	Lote 15
17	12,00	Rua Solteirões	12,00	Lote 05	30,00	Lote 18	30,00	[illegible]
18	12,00	Rua Solteirões	12,00	Lote 05	30,00	Lote 04	30,00	Lote 17

LOTES DA QUADRA 32

Nº	Frente(m)	Confrontação	Fundos(m)	Confrontação	Lado Dir.(m)	Confrontação	Lado Esq.(m)	Confrontação
01	12,00	Rua Rouxinol	12,00	Lote 20	30,00	Lote 02	30,00	Rua Solteirões
02	12,00	Rua Rouxinol	12,00	Lote 20	30,00	Lote 03	30,00	Lote 01
03	12,00	Rua Rouxinol	12,00	Lotes 20 e 06	30,00	Lote 04	30,00	Lote 02
04	12,00	Rua Rouxinol	12,00	Lote 06	30,00	Lote 05	30,00	Lote 03
05	12,00	Rua Rouxinol	12,00	Lote 06	30,00	R. João de Barro	30,00	Lote 04
06	12,00	R. João de Barro	12,00	Lote 20	30,00	Lote 07	30,00	Lotes 03, 04 e 05
07	12,00	R. João de Barro	12,00	Lote 19	30,00	Lote 08	30,00	Lote 06
08	12,00	R. João de Barro	12,00	Lote 18	30,00	Lote 09	30,00	Lote 07
09	12,00	R. João de Barro	12,00	Lote 17	30,00	Lote 10	30,00	Lote 08
10	12,00	R. João de Barro	12,00	Lote 16	30,00	Lotes 11, 12 e 13	30,00	Lote 09
11	12,00	Rua Colibri	12,00	Lote 10	30,00	Lote 12	30,00	R. João de Barro
12	12,00	Rua Colibri	12,00	Lote 10	30,00	Lote 13	30,00	Lote 11
13	12,00	Rua Colibri	12,00	Lotes 10 e 16	30,00	Lote 14	30,00	Lote 12
14	12,00	Rua Colibri	12,00	Lote 16	30,00	Lote 15	30,00	Lote 13
15	12,00	Rua Colibri	12,00	Lote 16	30,00	Rua Solteirões	30,00	Lote 14
16	12,00	Rua Solteirões	12,00	Lote 10	30,00	Lote 17	30,00	Lotes 13, 14 e 15
17	12,00	Rua Solteirões	12,00	Lote 09	30,00	Lote 18	30,00	Lote 16
18	12,00	Rua Solteirões	12,00	Lote 08	30,00	Lote 19	30,00	Lote 17
19	12,00	Rua Solteirões	12,00	Lote 07	30,00	Lote 20	30,00	Lote 18
20	12,00	Rua Solteirões	12,00	Lote 06	30,00	Lotes 01, 02 e 03	30,00	Lote 19

LOTES DA QUADRA 33

Nº	Frente(m)	Confrontação	Fundos(m)	Confrontação	Lado Dir.(m)	Confrontação	Lado Esq.(m)	Confrontação
01	12,00	Rua Colibri	12,00	Lote 20	30,00	Lote 02	30,00	Rua Solteirões
02	12,00	Rua Colibri	12,00	Lote 20	30,00	Lote 03	30,00	Lote 01
03	12,00	Rua Colibri	12,00	Lotes 20 e 06	30,00	Lote 04	30,00	Lote 02
04	12,00	Rua Colibri	12,00	Lote 06	30,00	Lote 05	30,00	Lote 03
05	12,00	Rua Colibri	12,00	Lote 06	30,00	R. João de Barro	30,00	Lote 04
06	12,00	R. João de Barro	12,00	Lote 20	30,00	Lote 07	30,00	Lotes 03, 04 e 05
07	12,00	R. João de Barro	12,00	Lote 19	30,00	Lote 08	30,00	Lote 06
08	12,00	R. João de Barro	12,00	Lote 18	30,00	Lote 09	30,00	Lote 07
09	12,00	R. João de Barro	12,00	Lote 17	30,00	Lote 10	30,00	Lote 08
10	12,00	R. João de Barro	12,00	Lote 16	30,00	Lotes 11, 12 e 13	30,00	Lote 09
11	12,00	Rua Curió	12,00	Lote 10	30,00	Lote 12	30,00	R. João de Barro
12	12,00	Rua Curió	12,00	Lote 10	30,00	Lote 13	30,00	Lote 11
13	12,00	Rua Curió	12,00	Lotes 10 e 16	30,00	Lote 14	30,00	Lote 12
14	12,00	Rua Curió	12,00	Lote 16	30,00	Lote 15	30,00	Lote 13
15	12,00	Rua Curió	12,00	Lote 16	30,00	Rua Solteirões	30,00	Lote 14
16	12,00	Rua Solteirões	12,00	Lote 10	30,00	Lote 17	30,00	Lotes 13, 14 e 15
17	12,00	Rua Solteirões	12,00	Lote 09	30,00	Lote 18	30,00	Lote 16
18	12,00	Rua Solteirões	12,00	Lote 08	30,00	Lote 19	30,00	Lote 17
19	12,00	Rua Solteirões	12,00	Lote 07	30,00	Lote 20	30,00	Lote 18
20	12,00	Rua Solteirões	12,00	Lote 06	30,00	Lotes 01, 02 e 03	30,00	Lote 19

LOTES DA QUADRA 34

Nº	Frente(m)	Confrontação	Fundos(m)	Confrontação	Lado Dir.(m)	Confrontação	Lado Esq.(m)	Confrontação
01	12,00	Rua Curió	12,99	Avenida 02	44,21	Lote 02	49,19	Rua Solteirões
02	12,00	Rua Curió	12,99	Avenida 02	39,23	Lote 03	44,21	Lote 01
03	12,00	Rua Curió	12,99	Avenida 02	34,25	Lote 04	39,23	Lote 02
04	12,00	Rua Curió	12,99	Avenida 02	29,28	Lote 05	34,25	Lote 03
05	12,00	Rua Curió	12,99	Avenida 02	24,30	R. João de Barro	29,28	Lote 04

LOTES DA QUADRA 35

Nº	Frente(m)	Confrontação	Fundos(m)	Confrontação	Lado Dir.(m)	Confrontação	Lado Esq.(m)	Confrontação
01	36,33	Rua 04	34,00	R. João de Barro	19,63	Lote 02	6,83	Rua Rouxinol
02	21,37	Rua 04	20,00	R. João de Barro	27,16	Lote 03	19,63	Lote 01
03	12,82	Rua 04	12,00	R. João de Barro	31,68	Lote 04	27,16	Lote 02
04	12,82	Rua 04	12,00	R. João de Barro	36,20	Lote 05	31,68	Lote 03
05	12,82	Rua 04	12,00	R. João de Barro	40,72	Lotes 06,07,08 e 09	36,20	Lote 04
06	16,02	Rua Colibri	4,72	Lote 05	30,00	Lote 07	32,05	Rua 04
07	12,00	Rua Colibri	12,00	Lote 05	30,00	Lote 08	30,00	Lote 06
08	12,00	Rua Colibri	12,00	Lote 05	30,00	Lote 09	30,00	Lote 07
09	12,00	Rua Colibri	12,00	Lote 05	30,00	R. João de Barro	30,00	Lote 08

LOTES DA QUADRA 36

Nº	Frente(m)	Confrontação	Fundos(m)	Confrontação	Lado Dir.(m)	Confrontação	Lado Esq.(m)	Confrontação
01	12,00	Rua Colibri	12,00	Lote 23	30,00	Lote 02	30,00	R. João de Barro
02	12,00	Rua Colibri	12,00	Lote 23	30,00	Lote 03	30,00	Lote 01
03	12,00	Rua Colibri	12,00	Lotes 23 e 06	30,00	Lote 04	30,00	Lote 02
04	12,00	Rua Colibri	12,00	Lote 06	30,00	Lote 05	30,00	Lote 03
05	7,76	Rua Colibri	19,05	Lote 06	32,05	Rua 04	30,00	Lote 04
06	12,81	Rua 04	12,00	Lote 23	41,57	Lote 07	37,05	Lotes 03, 04 e 05
07	12,81	Rua 04	12,00	Lote 22	46,09	Lote 08	41,57	Lote 06
08	12,81	Rua 04	12,00	Lote 21	50,61	Lote 09	46,09	Lote 07
09	12,81	Rua 04	12,00	Lote 20	55,12	Lote 10	50,61	Lote 08
10	12,81	Rua 04	12,00	Lote 19	59,64	L. 11,12,13,14,15,16	55,12	Lote 09
11	16,96	Rua Curió	5,67	Lote 10	30,00	Lote 12	32,04	Rua 04
12	12,00	Rua Curió	12,00	Lote 10	30,00	Lote 13	30,00	Lote 11
13	12,00	Rua Curió	12,00	Lote 10	30,00	Lote 14	30,00	Lote 12
14	12,00	Rua Curió	12,00	Lote 10	30,00	Lote 15	30,00	Lote 13
15	12,00	Rua Curió	12,00	Lote 10	30,00	Lote 16	30,00	Lote 14
16	12,00	Rua Curió	12,00	Lotes 10 e 19	30,00	Lote 17	30,00	Lote 15
17	12,00	Rua Curió	12,00	Lote 19	30,00	Lote 18	30,00	Lote 16
18	12,00	Rua Curió	12,00	Lote 19	30,00	R. João de Barro	30,00	Lote 17
19	12,00	R. João de Barro	12,00	Lote 10	30,00	Lote 20	30,00	Lotes 16, 17 e 18
20	12,00	R. João de Barro	12,00	Lote 09	30,00	Lote 21	30,00	Lote 19
21	12,00	R. João de Barro	12,00	Lote 08	30,00	Lote 22	30,00	Lote 20
22	12,00	R. João de Barro	12,00	Lote 07	30,00	Lote 23	30,00	Lote 21
23	12,00	R. João de Barro	12,00	Lote 06	30,00	Lotes 01, 02 e 03	30,00	Lote 22

LOTES DA QUADRA 37

Nº	Frente(m)	Confrontação	Fundos(m)	Confrontação	Lado Dir.(m)	Confrontação	Lado Esq.(m)	Confrontação
01	13,41	Rua 04	2,01	Área livre	32,71	Avenida 01	30,04	Lote 02
02	12,01	Rua 04	12,01	Área livre	30,04	Lote 01	30,04	Lote 03
03	12,01	Rua 04	12,01	Área livre	30,04	Lote 02	30,04	Lote 04
04	12,01	Rua 04	12,01	Área livre	30,04	Lote 03	30,04	Lote 05
05	12,01	Rua 04	12,01	Área livre	30,04	Lote 04	30,04	Lote 06
06	12,01	Rua 04	12,01	Área livre	30,04	Lote 05	30,04	Lote 07
07	12,01	Rua 04	12,01	Área livre	30,04	Lote 06	30,04	Lote 08
08	12,01	Rua 04	12,01	Área livre	30,04	Lote 07	30,04	Lote 09
09	12,01	Rua 04	12,01	Área livre	30,04	Lote 08	30,04	Lote 10
10	12,01	Rua 04	12,01	Área livre	30,04	Lote 09	30,04	Lote 11
11	12,01	Rua 04	12,01	Área livre	30,04	Lote 10	30,04	Lote 12
12	12,01	Rua 04	12,01	Área livre	30,04	Lote 11	30,04	Lote 13
13	12,01	Rua 04	12,01	Área livre	30,04	Lote 12	30,04	Lote 14
14	12,01	Rua 04	12,01	Área livre	30,04	Lote 13	30,04	Lote 15
15	12,01	Rua 04	12,01	Área livre	30,04	Lote 14	30,04	Lote 16
16	12,01	Rua 04	12,01	Área livre	30,04	Lote 15	30,04	Lote 17
17	12,01	Rua 04	12,01	Área livre	30,04	Lote 16	30,04	Lotes 19, 20 e 21
18	11,25	Rua Rouxinol	8,21	Área livre	30,05	Lote 19	30,37	Rua 18
19	12,01	Rua Rouxinol	12,01	Lote 17	30,05	Lote 20	30,05	Lote 18
20	12,01	Rua Rouxinol	12,01	Lote 17	30,05	Lote 21	30,05	Lote 19
21	12,01	Rua Rouxinol	12,01	Lote 17	30,05	Rua 04	30,05	Lote 20

LOTES DA QUADRA 38

Nº	Frente(m)	Confrontação	Fundos(m)	Confrontação	Lado Dir.(m)	Confrontação	Lado Esq.(m)	Confrontação
01	15,00	Rua 04	11,77	Lote 02	23,60	Rua Rouxinol	24,00	Lote 32
02	8,55	Rua 18	11,77	Lote 01	24,00	Lote 03	23,60	Rua Rouxinol
03	13,00	Rua 18	13,00	Lote 32	24,00	Lote 04	24,00	Lote 02
04	13,00	Rua 18	13,00	Lote 31	24,00	Lote 05	24,00	Lote 03
05	13,00	Rua 18	13,00	Lote 30	24,00	Lote 06	24,00	Lote 04
06	13,00	Rua 18	13,00	Lote 29	24,00	Lote 07	24,00	Lote 05
07	13,00	Rua 18	13,00	Lote 28	24,01	Lote 08	24,00	Lote 06
08	13,00	Rua 18	13,00	Lote 27	24,01	Lote 09	24,01	Lote 07
09	13,00	Rua 18	13,00	Lote 26	24,53	Lote 10	24,01	Lote 08
10	12,00	Rua 18	12,00	Lote 25	24,72	Lote 11	24,53	Lote 09
11	12,00	Rua 18	12,00	Lote 24	26,91	Lote 12	24,72	Lote 10
12	12,00	Rua 18	12,00	Lote 23	28,10	Lote 13	26,91	Lote 11
13	12,00	Rua 18	12,00	Lote 22	29,29	Lote 14	28,10	Lote 12
14	12,00	Rua 18	12,00	Lote 21	30,48	Lote 15	29,29	Lote 13
15	12,00	Rua 18	12,00	Lote 20	31,67	Lote 16	30,48	Lote 14
16	12,00	Rua 18	12,00	Lote 19	32,87	Lote 17	31,67	Lote 15
17	12,00	Rua 18	12,00	Lote 18	34,06	Rua 05	32,87	Lote 16
18	12,00	Rua 04	12,00	Lote 17	32,88	Lote 19	34,06	Rua 05
19	12,00	Rua 04	12,00	Lote 16	31,70	Lote 20	32,88	Lote 18
20	12,00	Rua 04	12,00	Lote 15	30,52	Lote 21	31,70	Lote 19
21	12,00	Rua 04	12,00	Lote 14	29,35	Lote 22	30,52	Lote 20
22	12,00	Rua 04	12,00	Lote 13	28,17	Lote 23	29,35	Lote 21
23	12,00	Rua 04	12,00	Lote 12	26,99	Lote 24	28,17	Lote 22
24	12,00	Rua 04	12,00	Lote 11	24,81	Lote 25	26,99	Lote 23
25	12,00	Rua 04	12,00	Lote 10	24,53	Lote 26	24,81	Lote 24
26	13,00	Rua 04	13,00	Lote 09	24,01	Lote 27	24,53	Lote 25
27	13,00	Rua 04	13,00	Lote 08	24,01	Lote 28	24,01	Lote 26
28	13,00	Rua 04	13,00	Lote 07	24,00	Lote 29	24,01	Lote 27
29	13,00	Rua 04	13,00	Lote 06	24,00	Lote 30	24,00	Lote 28
30	13,00	Rua 04	13,00	Lote 05	24,00	Lote 32	24,00	Lote 29
31	13,00	Rua 04	13,00	Lote 04	24,00	Lote 33	24,00	Lote 30
32	13,00	Rua 04	13,00	Lote 03	24,00	Lote 01	24,00	Lote 31

LOTES DA QUADRA 39

Nº	Frente(m)	Confrontação	Fundos(m)	Confrontação	Lado Dir.(m)	Confrontação	Lado Esq.(m)	Confrontação
01	12,00	Rua 04	12,80	Lote 02	30,00	Rua 05	30,00	Lote 13
02	12,00	Rua 05	12,00	Lote 09	31,63	Lotes 03, 04 e 08	31,23	Lotes 12, 13 e 01
03	14,00	Rua 18	13,18	Lote 02	32,16	Lote 04	30,00	Rua 05
04	12,00	Rua 18	12,02	Lote 02	34,11	Lotes 05 e 08	32,16	Lote 03
05	12,00	Rua 18	12,00	Lote 08	28,30	Lote 06	28,30	Lote 04
06	12,00	Rua 18	12,00	Lote 08	28,30	Lote 07	28,30	Lote 05
07	14,00	Rua 18	14,00	Lote 08	28,30	Rua 06	28,30	Lote 06
08	12,00	Rua 06	5,81	Lote 04	38,06	Lotes 09 e 02	37,90	Lotes 05, 06 e 07
09	12,00	Rua 06	12,00	Lote 02	31,63	Lotes 10, 11 e 12	31,63	Lote 08
10	14,00	Rua 04	14,00	Lote 09	30,00	Lote 11	30,00	Rua 06
11	12,00	Rua 04	12,00	Lote 09	30,00	Lote 12	30,00	Lote 10
12	12,00	Rua 04	12,00	Lotes 09 e 02	30,00	Lote 13	30,00	Lote 11
13	12,00	Rua 04	12,00	Lote 02	30,00	Lote 01	30,00	Lote 12

LOTES DA QUADRA 40

Nº	Frente(m)	Confrontação	Fundos(m)	Confrontação	Lado Dir.(m)	Confrontação	Lado Esq.(m)	Confrontação
01	12,00	Avenida 02	11,08	Lote 02	29,10	Rua 06	29,00	Lote 14
02	12,00	Rua 06	11,92	Lote 10	30,19	Lote 03	30,63	Lotes 13, 14 e 01
03	12,00	Rua 06	12,38	Lote 09	29,70	Lotes 04 e 05	30,19	Lote 02
04	14,00	Rua 18	15,43	Lote 03	33,45	Lote 05	30,38	Rua 06
05	14,00	Rua 18	14,26	Lote 03	36,29	Lotes 06 e 08	33,45	Lote 04
06	14,00	Rua 18	14,22	Lote 08	27,55	Lote 07	24,51	Lote 05
07	14,00	Rua 18	14,22	Lote 08	29,89	Rua 07	27,25	Lote 06
08	12,00	Rua 07	11,78	Lote 05	28,47	Lote 09	28,44	Lotes 06 e 07
09	12,00	Rua 07	12,38	Lote 03	28,46	Lote 10	28,47	Lote 08
10	12,00	Rua 07	11,92	Lote 02	28,45	Lotes 11, 12 e 13	28,46	Lote 09
11	12,00	Avenida 02	12,00	Lote 10	28,25	Lote 12	28,00	Rua 07
12	12,00	Avenida 02	12,00	Lote 10	28,50	Lote 13	28,25	Lote 11
13	12,00	Avenida 02	12,00	Lotes 10 e 02	28,75	Lote 14	28,50	Lote 12
14	12,00	Avenida 02	12,00	Lote 02	29,00	Lote 01	28,75	Lote 13

LOTES DA QUADRA 41

Nº	Frente(m)	Confrontação	Fundos(m)	Confrontação	Lado Dir.(m)	Confrontação	Lado Esq.(m)	Confrontação
01	12,00	Avenida 02	12,38	Lote 02	30,05	Rua 07	29,80	Lote 17
02	12,00	Rua 07	12,00	Lotes 12 e 13	30,36	Lote 03	30,34	Lotes 16, 17 e 01
03	12,00	Rua 07	12,00	Lotes 11 e 12	30,38	Lote 04	30,36	Lote 02
04	11,90	Rua 07	17,03	Lotes 10 e 11	29,91	Lotes 05, 06 e 07	30,38	Rua 06
05	12,00	Rua 18	12,00	Lote 04	30,27	Lote 06	30,00	Lote 04
06	12,00	Rua 18	12,00	Lote 04	30,55	Lote 07	30,27	Lote 05
07	11,90	Rua 18	12,00	Lotes 04 e 10	30,83	Lote 08	30,55	Lote 06
08	11,99	Rua 18	11,08	Lote 10	33,06	Lote 09	30,83	Lote 07
09	12,00	Rua 18	12,00	Lote 10	35,42	Rua 08	33,06	Lote 08
10	12,00	Rua 08	7,07	Lote 04	29,49	Lote 11	29,16	Lotes 07, 08 e 09
11	12,00	Rua 08	12,00	Lotes 04 e 03	29,37	Lote 12	29,49	Rua 10
12	12,00	Rua 08	12,00	Lotes 03 e 02	29,26	Lote 13	29,37	Lote 11
13	10,00	Rua 08	10,00	Lote 02	29,16	Lotes 14, 15 e 16	29,26	Lote 12
14	12,00	Avenida 02	12,03	Lote 13	29,20	Lote 15	29,00	Rua 08
15	11,00	Avenida 02	11,03	Lote 13	29,39	Lote 16	29,20	Lote 14
16	12,00	Avenida 02	12,03	Lotes 13 e 02	29,59	Lote 17	29,39	Lote 15
17	12,00	Avenida 02	12,03	Lote 02	29,80	Lote 01	29,59	Lote 16

LOTES DA QUADRA 42

Nº	Frente(m)	Confrontação	Fundos(m)	Confrontação	Lado Dir.(m)	Confrontação	Lado Esq.(m)	Confrontação
01	12,00	Avenida 02	11,94	Lote 02	30,53	Rua 08	30,84	Lote 21
02	12,00	Rua 08	12,00	Lote 17	29,86	Lote 03	29,66	Lotes 20, 21 e 01
03	12,00	Rua 08	12,00	Lote 16	30,06	Lote 04	29,86	Lote 02
04	12,00	Rua 08	12,00	Lote 15	30,25	Lote 05	30,06	Lote 03
05	12,00	Rua 08	12,00	Lote 14	30,45	Lote 06	30,25	Lote 04
06	12,00	Rua 08	12,00	Lote 13	30,65	Lotes 07, 08 e 12	30,45	Lote 05
07	12,00	Rua 18	12,00	Lote 06	28,25	Lote 08	23,98	Rua 08
08	12,00	Rua 18	12,00	Lote 06	32,52	Lotes 09 e 12	28,25	Lote 07
09	12,99	Rua 18	13,00	Lote 12	25,10	Lote 10	20,47	Lote 08
10	12,99	Rua 18	12,50	Lote 12	29,65	Lote 11	25,10	Lote 09
11	12,00	Rua 18	11,18	Lote 12	30,00	Rua 09	29,65	Lote 10
12	12,00	Rua 09	12,04	Lote 08	36,31	Lotes 13 e 06	36,68	Lotes 09, 10 e 11
13	12,00	Rua 09	12,00	Lote 06	29,66	Lote 14	29,66	Lote 12
14	12,00	Rua 09	12,00	Lote 05	29,66	Lote 15	29,66	Lote 13
15	12,00	Rua 09	12,00	Lote 04	29,66	Lote 16	29,66	Lote 14
16	12,00	Rua 09	12,00	Lote 03	29,66	Lote 17	29,66	Lote 15
17	12,00	Rua 09	12,00	Lote 02	29,66	Lotes 18, 19 e 20	29,66	Lote 16
18	12,00	Avenida 02	12,50	Lote 17	31,75	Lote 19	32,00	Rua 09
19	11,00	Avenida 02	10,96	Lote 17	31,46	Lote 20	31,75	Lote 18
20	12,00	Avenida 02	11,95	Lotes 17 e 02	31,15	Lote 21	31,46	Lote 19
21	12,00	Avenida 02	11,95	Lote 02	30,84	Lote 01	31,15	Lote 20

LOTES DA QUADRA 43

Nº	Frente(m)	Confrontação	Fundos(m)	Confrontação	Lado Dir.(m)	Confrontação	Lado Esq.(m)	Confrontação
01	14,00	Avenida 02	14,00	Lote 02	31,95	Rua 09	32,19	Lote 20
02	12,00	Rua 09	12,00	Lote 17	25,64	Lote 03	25,17	Lotes 01 e 20
03	12,00	Rua 09	12,00	Lote 16	26,09	Lote 04	25,64	Lote 02
04	12,00	Rua 09	12,00	Lote 15	26,55	Lote 05	26,09	Lote 03
05	12,00	Rua 09	12,00	Lote 14	27,01	Lote 06	26,55	Lote 04
06	12,00	Rua 09	12,00	Lote 13	27,47	Lote 07	27,01	Lote 05
07	12,00	Rua 09	12,00	Lote 12	27,92	Lotes 08, 09 e 10	27,47	Lote 06
08	13,50	Rua 13	12,35	Lote 07	30,00	Lote 09	30,10	Rua 09
09	12,00	Rua 13	12,00	Lote 07	30,00	Lote 10	30,00	Lote 08
10	13,00	Rua 13	13,50	Lotes 07 e 12	30,00	Lote 11	30,00	Lote 09
11	18,00	Rua 13	18,00	Lote 12	30,00	Rua 10	30,00	Lote 10
12	12,00	Rua 10	12,00	Lote 07	27,92	Lote 13	27,92	Lotes 10 e 11
13	12,00	Rua 10	12,00	Lote 06	27,92	Lote 14	27,92	Lote 12
14	12,00	Rua 10	12,00	Lote 05	27,92	Lote 15	27,92	Lote 13
15	12,00	Rua 10	12,00	Lote 04	27,92	Lote 16	27,92	Lote 14
16	12,00	Rua 10	12,00	Lote 03	27,92	Lote 17	27,92	Lote 15
17	12,00	Rua 10	12,00	Lote 02	27,92	Lotes 18, 19 e 20	27,92	Lote 16
18	15,00	Avenida 02	15,09	Lote 17	32,80	Lote 19	33,17	Rua 10
19	12,00	Avenida 02	12,00	Lote 17	32,49	Lote 20	32,80	Lote 18
20	12,00	Avenida 02	12,00	Lotes 17 e 02	32,19	Lote 01	32,49	Lote 19

LOTES DA QUADRA 44

Nº	Frente(m)	Confrontação	Fundos(m)	Confrontação	Lado Dir.(m)	Confrontação	Lado Esq.(m)	Confrontação
01	12,00	Avenida 02	14,20	Lote 02	33,11	Rua 10	33,02	Lote 21
02	12,02	Rua 10	12,00	Lote 18	30,00	Lote 03	29,20	Lotes 21 e 01
03	12,02	Rua 10	12,00	Lotes 17 e 18	30,80	Lote 04	30,00	Lote 02

04	12,02	Rua 10	12,00	Lotes 16 e 17	31,60	Lote 05	30,80	Lote 03
05	12,02	Rua 10	12,00	Lotes 15 e 16	32,40	Lote 06	31,60	Lote 04
06	12,02	Rua 10	12,00	Lotes 14 e 15	33,20	Lote 07	32,40	Lote 05
07	12,00	Rua 10	11,97	Lotes 13 e 14	34,00	Lotes 08, 09 e 10	33,20	Lote 06
08	12,00	Rua 13	10,00	Lote 07	30,00	Lote 09	30,07	Rua 10
09	12,00	Rua 13	12,00	Lote 07	30,00	Lote 10	30,00	Lote 08
10	12,00	Rua 13	13,50	Lote 07	30,00	Lotes 11, 12 e 13	30,00	Lote 09
11	16,00	Rua 11	16,00	Lote 10	30,00	Lote 12	30,00	Rua 13
12	12,00	Rua 11	12,00	Lote 10	30,00	Lote 13	30,00	Lote 11
13	13,50	Rua 11	13,50	Lotes 10 e 07	30,00	Lote 14	30,00	Lote 12
14	12,00	Rua 11	12,00	Lotes 07 e 06	30,00	Lote 15	30,00	Lote 13
15	12,00	Rua 11	12,00	Lotes 06 e 05	30,00	Lote 16	30,00	Lote 14
16	12,00	Rua 11	12,00	Lotes 05 e 04	30,00	Lote 17	30,00	Lote 15
17	12,00	Rua 11	12,00	Lotes 04 e 03	30,00	Lote 18	30,00	Lote 16
18	15,00	Rua 11	15,00	Lotes 03, 02 e 21	30,00	Lotes 19 e 20	30,00	Lote 17
19	15,00	Avenida 02	15,00	Lote 18	30,50	Lote 20	30,50	Rua 11
20	15,00	Avenida 02	15,00	Lote 18	30,50	Lote 21	30,50	Lote 19
21	15,00	Avenida 02	15,00	Lote 02	33,02	Lote 01	33,02	Lotes 18 e 20

LOTES DA QUADRA 45

Nº	Frente(m)	Confrontação	Fundos(m)	Confrontação	Lado Dir.(m)	Confrontação	Lado Esq.(m)	Confrontação
01	15,50	Avenida 02	15,50	Lote 02	30,00	Rua 11	30,00	Lote 54
02	15,50	Rua 12	15,50	Lote 01	30,00	Lote 03	30,00	Rua 11
03	15,50	Rua 12	15,50	Lote 54	30,00	Lote 04	30,00	Lote 02
04	12,00	Rua 12	12,00	Lote 53	30,00	Lote 05	30,00	Lote 03
05	12,00	Rua 12	12,00	Lote 52	30,00	Lote 06	30,00	Lote 04
06	12,00	Rua 12	12,00	Lote 51	30,00	Lote 07	30,00	Lote 05
07	12,00	Rua 12	12,00	Lote 50	30,00	Lote 08	30,00	Lote 06
08	12,00	Rua 12	12,00	Lote 49	30,00	Lote 09	30,00	Lote 07
09	12,00	Rua 12	12,00	Lote 48	30,00	Lote 10	30,00	Lote 08
10	12,00	Rua 12	12,00	Lote 47	30,00	Lote 11	30,00	Lote 09
11	12,00	Rua 12	12,00	Lote 46	30,00	Lote 12	30,00	Lote 10
12	12,00	Rua 12	12,00	Lote 45	30,00	Lote 13	30,00	Lote 11
13	12,00	Rua 12	12,00	Lote 44	30,00	Lote 14	30,00	Lote 12
14	12,00	Rua 12	12,00	Lote 43	30,00	Lote 15	30,00	Lote 13
15	12,00	Rua 12	12,00	Lote 42	30,00	Lote 16	30,00	Lote 14
16	12,00	Rua 12	12,00	Lote 41	30,00	Lote 17	30,00	Lote 15
17	12,00	Rua 12	12,00	Lote 40	30,00	Lote 18	30,00	Lote 16
18	12,00	Rua 12	12,00	Lote 39	30,00	Lote 19	30,00	Lote 17
19	12,00	Rua 12	12,00	Lote 38	30,00	Lote 20	30,00	Lote 18
20	12,00	Rua 12	12,00	Lote 37	30,00	Lote 21	30,00	Lote 19
21	12,00	Rua 12	12,00	Lote 36	30,00	Lote 22	30,00	Lote 20
22	12,00	Rua 12	12,00	Lote 35	30,00	Lote 23	30,00	Lote 21
23	12,00	Rua 12	12,00	Lote 34	30,00	Lote 24	30,00	Lote 22
24	12,00	Rua 12	12,00	Lote 33	30,00	Lote 25	30,00	Lote 23
25	12,00	Rua 12	12,00	Lote 32	30,00	Lote 26	30,00	Lote 24
26	12,00	Rua 12	12,00	Lote 31	30,00	Lote 27	30,00	Lote 25
27	15,50	Rua 12	15,50	Lote 30	30,00	Lote 28	30,00	Lote 26
28	15,50	Rua 12	15,50	Lote 29	30,00	Rua 15	30,00	Lote 27
29	15,50	Avenida 02	15,50	Lote 28	30,00	Lote 30	30,00	Rua 15
30	15,50	Avenida 02	15,50	Lote 27	30,00	Lote 31	30,00	Lote 29
31	12,00	Avenida 02	12,00	Lote 26	30,00	Lote 32	30,00	Lote 30
32	12,00	Avenida 02	12,00	Lote 25	30,00	Lote 33	30,00	Lote 31
Nº	Frente(m)	Confrontação	Fundos(m)	Confrontação	Lado Dir.(m)	Confrontação	Lado Esq.(m)	Confrontação
33	12,00	Avenida 02	12,00	Lote 24	30,00	Lote 34	30,00	Lote 32
34	12,00	Avenida 02	12,00	Lote 23	30,00	Lote 35	30,00	Lote 33
35	12,00	Avenida 02	12,00	Lote 22	30,00	Lote 36	30,00	Lote 34
36	12,00	Avenida 02	12,00	Lote 21	30,00	Lote 37	30,00	Lote 35
37	12,00	Avenida 02	12,00	Lote 20	30,00	Lote 38	30,00	Lote 36
38	12,00	Avenida 02	12,00	Lote 19	30,00	Lote 39	30,00	Lote 37
39	12,00	Avenida 02	12,00	Lote 18	30,00	Lote 40	30,00	Lote 38
40	12,00	Avenida 02	12,00	Lote 17	30,00	Lote 41	30,00	Lote 39
41	12,00	Avenida 02	12,00	Lote 16	30,00	Lote 42	30,00	Lote 40
42	12,00	Avenida 02	12,00	Lote 15	30,00	Lote 43	30,00	Lote 41
43	12,00	Avenida 02	12,00	Lote 14	30,00	Lote 44	30,00	Lote 42
44	12,00	Avenida 02	12,00	Lote 13	30,00	Lote 45	30,00	Lote 43
45	12,00	Avenida 02	12,00	Lote 12	30,00	Lote 46	30,00	Lote 44
46	12,00	Avenida 02	12,00	Lote 11	30,00	Lote 47	30,00	Lote 45
47	12,00	Avenida 02	12,00	Lote 10	30,00	Lote 48	30,00	Lote 46
48	12,00	Avenida 02	12,00	Lote 09	30,00	Lote 49	30,00	Lote 47
49	12,00	Avenida 02	12,00	Lote 08	30,00	Lote 50	30,00	Lote 48
50	12,00	Avenida 02	12,00	Lote 07	30,00	Lote 51	30,00	Lote 49
51	12,00	Avenida 02	12,00	Lote 06	30,00	Lote 52	30,00	Lote 50
52	12,00	Avenida 02	12,00	Lote 05	30,00	Lote 53	30,00	Lote 51
53	12,00	Avenida 02	12,00	Lote 04	30,00	Lote 54	30,00	Lote 52
54	15,50	Avenida 02	15,50	Lote 03	30,00	Lote 01	30,00	Lote 53

LOTES DA QUADRA 46

Nº	Frente(m)	Confrontação	Fundos(m)	Confrontação	Lado Dir.(m)	Confrontação	Lado Esq.(m)	Confrontação
01	13,50	Avenida 02	15,50	Lote 02	30,00	Rua 15	30,00	Lote 56
02	13,50	Rua 12	15,50	Lote 01	30,00	Lote 03	30,00	Rua 15
03	13,50	Rua 12	15,50	Lote 56	30,00	Lote 04	30,00	Lote 02
04	12,00	Rua 12	12,00	Lote 55	30,00	Lote 05	30,00	Lote 03
05	12,00	Rua 12	12,00	Lote 54	30,00	Lote 06	30,00	Lote 04
06	12,00	Rua 12	12,00	Lote 53	30,00	Lote 07	30,00	Lote 05
07	12,00	Rua 12	12,00	Lote 52	30,00	Lote 08	30,00	Lote 06
08	12,00	Rua 12	12,00	Lote 51	30,00	Lote 09	30,00	Lote 07
09	12,00	Rua 12	12,00	Lote 50	30,00	Lote 10	30,00	Lote 08
10	12,00	Rua 12	12,00	Lote 49	30,00	Lote 11	30,00	Lote 09
11	12,00	Rua 12	12,00	Lote 48	30,00	Lote 12	30,00	Lote 10
12	12,00	Rua 12	12,00	Lote 47	30,00	Lote 13	30,00	Lote 11
13	12,00	Rua 12	12,00	Lote 46	30,00	Lote 14	30,00	Lote 12
14	12,00	Rua 12	12,00	Lote 45	30,00	Lote 15	30,00	Lote 13
15	12,00	Rua 12	12,00	Lote 44	30,00	Lote 16	30,00	Lote 14
16	12,00	Rua 12	12,00	Lote 43	30,00	Lote 17	30,00	Lote 15
17	12,00	Rua 12	12,00	Lote 42	30,00	Lote 18	30,00	Lote 16
18	12,00	Rua 12	12,00	Lote 41	30,00	Lote 19	30,00	Lote 17
19	12,00	Rua 12	12,00	Lote 40	30,00	Lote 20	30,00	Lote 18
20	12,00	Rua 12	12,00	Lote 39	30,00	Lote 21	30,00	Lote 19
21	12,00	Rua 12	12,00	Lote 38	30,00	Lote 22	30,00	Lote 20
22	12,00	Rua 12	12,00	Lote 37	30,00	Lote 23	30,00	Lote 21
23	12,00	Rua 12	12,00	Lote 36	30,00	Lote 24	30,00	Lote 22
24	12,00	Rua 12	12,00	Lote 35	30,00	Lote 25	30,00	Lote 23
25	12,00	Rua 12	12,00	Lote 34	30,00	Lote 26	30,00	Lote 24
26	12,00	Rua 12	12,00	Lote 33	30,00	Lote 27	30,00	Lote 25
27	12,00	Rua 12	12,00	Lote 32	30,00	Lote 28	30,00	Lote 26
28	13,50	Rua 12	13,50	Lote 31	30,00	Lote 29	30,00	Lote 27
29	13,50	Rua 12	13,50	Lote 30	30,00	Rua 17	30,00	Lote 28
30	13,50	Avenida 02	13,50	Lote 29	30,00	Lote 31	30,00	Rua 17
31	13,50	Avenida 02	13,50	Lote 28	30,00	Lote 32	30,00	Lote 30
32	12,00	Avenida 02	12,00	Lote 27	30,00	Lote 33	30,00	Lote 31

Nº	Frente(m)	Confrontação	Fundos(m)	Confrontação	Lado Dir.(m)	Confrontação	Lado Esq.(m)	Confrontação
33	12,00	Avenida 02	12,00	Lote 26	30,00	Lote 34	30,00	Lote 32
34	12,00	Avenida 02	12,00	Lote 25	30,00	Lote 35	30,00	Lote 33
35	12,00	Avenida 02	12,00	Lote 24	30,00	Lote 36	30,00	Lote 34
36	12,00	Avenida 02	12,00	Lote 23	30,00	Lote 37	30,00	Lote 35
37	12,00	Avenida 02	12,00	Lote 22	30,00	Lote 38	30,00	Lote 36
38	12,00	Avenida 02	12,00	Lote 21	30,00	Lote 39	30,00	Lote 37
39	12,00	Avenida 02	12,00	Lote 20	30,00	Lote 40	30,00	Lote 38
40	12,00	Avenida 02	12,00	Lote 19	30,00	Lote 41	30,00	Lote 39
41	12,00	Avenida 02	12,00	Lote 18	30,00	Lote 42	30,00	Lote 40
42	12,00	Avenida 02	12,00	Lote 17	30,00	Lote 43	30,00	Lote 41
43	12,00	Avenida 02	12,00	Lote 16	30,00	Lote 44	30,00	Lote 42
44	12,00	Avenida 02	12,00	Lote 15	30,00	Lote 45	30,00	Lote 43
45	12,00	Avenida 02	12,00	Lote 14	30,00	Lote 46	30,00	Lote 44
46	12,00	Avenida 02	12,00	Lote 13	30,00	Lote 47	30,00	Lote 45
47	12,00	Avenida 02	12,00	Lote 12	30,00	Lote 48	30,00	Lote 46
48	12,00	Avenida 02	12,00	Lote 11	30,00	Lote 49	30,00	Lote 47
49	12,00	Avenida 02	12,00	Lote 10	30,00	Lote 50	30,00	Lote 48
50	12,00	Avenida 02	12,00	Lote 09	30,00	Lote 51	30,00	Lote 49
51	12,00	Avenida 02	12,00	Lote 08	30,00	Lote 52	30,00	Lote 50
52	12,00	Avenida 02	12,00	Lote 07	30,00	Lote 53	30,00	Lote 51
53	12,00	Avenida 02	12,00	Lote 06	30,00	Lote 54	30,00	Lote 52
54	12,00	Avenida 02	12,00	Lote 05	30,00	Lote 55	30,00	Lote 53
55	12,00	Avenida 02	12,00	Lote 04	30,00	Lote 56	30,00	Lote 54
56	13,50	Avenida 02	13,50	Lote 03	30,00	Lote 01	30,00	Lote 55

LOTES DA QUADRA 47

Nº	Frente(m)	Confrontação	Fundos(m)	Confrontação	Lado Dir.(m)	Confrontação	Lado Esq.(m)	Confrontação
01	15,00	Avenida 02	15,00	Lote 02	30,00	Rua 17	30,00	Lote 17
02	15,00	Rua 12	15,00	Lote 01	30,00	Lote 03	30,00	Rua 17
03	15,00	Rua 12	15,00	Lote 17	30,00	Lote 04	30,00	Lote 02
04	12,00	Rua 12	12,00	Lote 16	30,00	Lote 05	30,00	Lote 03
05	12,00	Rua 12	12,00	Lote 15	30,00	Lote 06	30,00	Lote 04
06	12,00	Rua 12	12,00	Lote 14	30,00	Lote 07	30,00	Lote 05
07	12,00	Rua 12	12,00	Lote 13	30,00	Lote 08	30,00	Lote 06
08	12,00	Rua 12	12,00	Lote 13	30,00	Lote 09	30,00	Lote 07
09	12,00	Rua 12	12,00	Lote 13	30,00	Lote 10	30,00	Lote 08
10	12,00	Rua 12	12,00	Lote 13	30,00	Lote 11	30,00	Lote 09

11	12,00	Rua 12	12,00	Lote 13	30,00	Lote 12	30,00	Lote 10
12	28,00	Rua 12	16,00	Lote 13	32,27	Rua Z-3	30,00	Lote 11
13	64,00	Rua 12	76,00	L 07,08,09,10,11,12	30,00	Lote 14	32,27	Rua Z-3
14	12,00	Rua 12	12,00	Lote 06	30,00	Lote 15	30,00	Lote 13
15	12,00	Rua 12	12,00	Lote 05	30,00	Lote 16	30,00	Lote 14
16	12,00	Rua 12	12,00	Lote 04	30,00	Lote 17	30,00	Lote 15
17	15,00	Rua 12	15,00	Lote 03	30,00	Lote 101	30,00	Lote 16

LOTES DA QUADRA 48

Nº	Frente(m)	Confrontação	Fundos(m)	Confrontação	Lado Dir.(m)	Confrontação	Lado Esq.(m)	Confrontação
01	15,00	Rua 11	15,00	Lote 54	31,00	Lote 02	31,00	Rua 12
02	15,00	Rua 11	15,00	Lote 54	31,00	Lotes 03 e 04	31,00	Lote 01
03	15,50	Rua 13	15,50	Lote 02	30,00	Lote 04	30,00	Rua 11
04	15,50	Rua 13	15,50	Lote 02	30,00	Lote 05	30,00	Lote 03
05	12,00	Rua 13	12,00	Lote 54	30,00	Lote 06	30,00	Lote 04
06	12,00	Rua 13	12,00	Lote 53	30,00	Lote 07	30,00	Lote 05
07	12,00	Rua 13	12,00	Lote 52	30,00	Lote 08	30,00	Lote 06
08	12,00	Rua 13	12,00	Lote 51	30,00	Lote 09	30,00	Lote 07
09	12,00	Rua 13	12,00	Lote 50	30,00	Lote 10	30,00	Lote 08
10	12,00	Rua 13	12,00	Lote 49	30,00	Lote 11	30,00	Lote 09
11	12,00	Rua 13	12,00	Lote 48	30,00	Lote 12	30,00	Lote 10
12	12,00	Rua 13	12,00	Lote 47	30,00	Lote 13	30,00	Lote 11
13	12,00	Rua 13	12,00	Lote 46	30,00	Lote 14	30,00	Lote 12
14	12,00	Rua 13	12,00	Lote 45	30,00	Lote 15	30,00	Lote 13
15	12,00	Rua 13	12,00	Lote 44	30,00	Lote 16	30,00	Lote 14
16	12,00	Rua 13	12,00	Lote 43	30,00	Lote 17	30,00	Lote 15
17	12,00	Rua 13	12,00	Lote 42	30,00	Lote 18	30,00	Lote 16
18	12,00	Rua 13	12,00	Lote 41	30,00	Lote 19	30,00	Lote 17
19	12,00	Rua 13	12,00	Lote 40	30,00	Lote 20	30,00	Lote 18
20	12,00	Rua 13	12,00	Lote 39	30,00	Lote 21	30,00	Lote 19
21	12,00	Rua 13	12,00	Lote 38	30,00	Lote 22	30,00	Lote 20
22	12,00	Rua 13	12,00	Lote 37	30,00	Lote 23	30,00	Lote 21
23	12,00	Rua 13	12,00	Lote 36	30,00	Lote 24	30,00	Lote 22
24	12,00	Rua 13	12,00	Lote 35	30,00	Lote 25	30,00	Lote 23
25	12,00	Rua 13	12,00	Lote 34	30,00	Lote 26	30,00	Lote 24
26	12,00	Rua 13	12,00	Lote 33	30,00	Lote 27	30,00	Lote 25
27	15,50	Rua 13	15,50	Lote 32	30,00	Lote 28	30,00	Lote 26
28	15,50	Rua 13	15,50	Lote 31	30,00	Lote 29	30,00	Lote 27
29	15,50	Rua 13	15,50	Lote 30	30,00	Rua 15	30,00	Lote 28
30	15,50	Rua 12	15,50	Lote 29	30,00	Lote 31	30,00	Rua 15
31	12,00	Rua 12	12,00	Lote 28	30,00	Lote 32	30,00	Lote 30
32	12,00	Rua 12	12,00	Lote 27	30,00	Lote 33	30,00	Lote 31
Nº	Frente(m)	Confrontação	Fundos(m)	Confrontação	Lado Dir.(m)	Confrontação	Lado Esq.(m)	Confrontação
33	12,00	Rua 12	12,00	Lote 26	30,00	Lote 34	30,00	Lote 32
34	12,00	Rua 12	12,00	Lote 25	30,00	Lote 35	30,00	Lote 33
35	12,00	Rua 12	12,00	Lote 24	30,00	Lote 36	30,00	Lote 34
36	12,00	Rua 12	12,00	Lote 23	30,00	Lote 37	30,00	Lote 35
37	12,00	Rua 12	12,00	Lote 22	30,00	Lote 38	30,00	Lote 36
38	12,00	Rua 12	12,00	Lote 21	30,00	Lote 39	30,00	Lote 37
39	12,00	Rua 12	12,00	Lote 20	30,00	Lote 40	30,00	Lote 38
40	12,00	Rua 12	12,00	Lote 19	30,00	Lote 41	30,00	Lote 39
41	12,00	Rua 12	12,00	Lote 18	30,00	Lote 42	30,00	Lote 40
42	12,00	Rua 12	12,00	Lote 17	30,00	Lote 43	30,00	Lote 41
43	12,00	Rua 12	12,00	Lote 16	30,00	Lote 44	30,00	Lote 42
44	12,00	Rua 12	12,00	Lote 15	30,00	Lote 45	30,00	Lote 43
45	12,00	Rua 12	12,00	Lote 14	30,00	Lote 46	30,00	Lote 44
46	12,00	Rua 12	12,00	Lote 13	30,00	Lote 47	30,00	Lote 45
47	12,00	Rua 12	12,00	Lote 12	30,00	Lote 48	30,00	Lote 46
48	12,00	Rua 12	12,00	Lote 11	30,00	Lote 49	30,00	Lote 47
49	12,00	Rua 12	12,00	Lote 10	30,00	Lote 50	30,00	Lote 48
50	12,00	Rua 12	12,00	Lote 09	30,00	Lote 51	30,00	Lote 49
51	12,00	Rua 12	12,00	Lote 08	30,00	Lote 52	30,00	Lote 50
52	12,00	Rua 12	12,00	Lote 07	30,00	Lote 53	30,00	Lote 51
53	12,00	Rua 12	12,00	Lote 06	30,00	Lote 54	30,00	Lote 52
54	12,00	Rua 12	12,00	Lote 05	30,00	Lotes 01 e 02	30,00	Lote 53

LOTES DA QUADRA 49

Nº	Frente(m)	Confrontação	Fundos(m)	Confrontação	Lado Dir.(m)	Confrontação	Lado Esq.(m)	Confrontação
01	13,50	Rua 12	15,50	Lote 02	30,00	Rua 15	30,00	Lote 56
02	13,50	Rua 13	15,50	Lote 01	30,00	Lote 03	30,00	Rua 15
03	13,50	Rua 13	15,50	Lote 56	30,00	Lote 04	30,00	Lote 02
04	12,00	Rua 13	12,00	Lote 55	30,00	Lote 05	30,00	Lote 03

05	12,00	Rua 13	12,00	Lote 54	30,00	Lote 06	30,00	Lote 04
06	12,00	Rua 13	12,00	Lote 53	30,00	Lote 07	30,00	Lote 05
07	12,00	Rua 13	12,00	Lote 52	30,00	Lote 08	30,00	Lote 06
08	12,00	Rua 13	12,00	Lote 51	30,00	Lote 09	30,00	Lote 07
09	12,00	Rua 13	12,00	Lote 50	30,00	Lote 10	30,00	Lote 08
10	12,00	Rua 13	12,00	Lote 49	30,00	Lote 11	30,00	Lote 09
11	12,00	Rua 13	12,00	Lote 48	30,00	Lote 12	30,00	Lote 10
12	12,00	Rua 13	12,00	Lote 47	30,00	Lote 13	30,00	Lote 11
13	12,00	Rua 13	12,00	Lote 46	30,00	Lote 14	30,00	Lote 12
14	12,00	Rua 13	12,00	Lote 45	30,00	Lote 15	30,00	Lote 13
15	12,00	Rua 13	12,00	Lote 44	30,00	Lote 16	30,00	Lote 14
16	12,00	Rua 13	12,00	Lote 43	30,00	Lote 17	30,00	Lote 15
17	12,00	Rua 13	12,00	Lote 42	30,00	Lote 18	30,00	Lote 16
18	12,00	Rua 13	12,00	Lote 41	30,00	Lote 19	30,00	Lote 17
19	12,00	Rua 13	12,00	Lote 40	30,00	Lote 20	30,00	Lote 18
20	12,00	Rua 13	12,00	Lote 39	30,00	Lote 21	30,00	Lote 19
21	12,00	Rua 13	12,00	Lote 38	30,00	Lote 22	30,00	Lote 20
22	12,00	Rua 13	12,00	Lote 37	30,00	Lote 23	30,00	Lote 21
23	12,00	Rua 13	12,00	Lote 36	30,00	Lote 24	30,00	Lote 22
24	12,00	Rua 13	12,00	Lote 35	30,00	Lote 25	30,00	Lote 23
25	12,00	Rua 13	12,00	Lote 34	30,00	Lote 26	30,00	Lote 24
26	12,00	Rua 13	12,00	Lote 33	30,00	Lote 27	30,00	Lote 25
27	12,00	Rua 13	12,00	Lote 32	30,00	Lote 28	30,00	Lote 26
28	13,50	Rua 13	13,50	Lote 31	30,00	Lote 29	30,00	Lote 27
29	13,50	Rua 13	13,50	Lote 30	30,00	Rua 17	30,00	Lote 28
30	13,50	Rua 12	13,50	Lote 29	30,00	Lote 31	30,00	Rua 17
1	13,50	Rua 12	13,50	Lote 28	30,00	Lote 32	30,00	Lote 30
32	12,00	Rua 12	12,00	Lote 27	30,00	Lote 33	30,00	Lote 31
Nº	Frente(m)	Confrontação	Fundos(m)	Confrontação	Lado Dir.(m)	Confrontação	Lado Esq.(m)	Confrontação
33	12,00	Rua 12	12,00	Lote 26	30,00	Lote 34	30,00	Lote 32
34	12,00	Rua 12	12,00	Lote 25	30,00	Lote 35	30,00	Lote 33
35	12,00	Rua 12	12,00	Lote 24	30,00	Lote 36	30,00	Lote 34
36	12,00	Rua 12	12,00	Lote 23	30,00	Lote 37	30,00	Lote 35
37	12,00	Rua 12	12,00	Lote 22	30,00	Lote 38	30,00	Lote 36
38	12,00	Rua 12	12,00	Lote 21	30,00	Lote 39	30,00	Lote 37
39	12,00	Rua 12	12,00	Lote 20	30,00	Lote 40	30,00	Lote 38
40	12,00	Rua 12	12,00	Lote 19	30,00	Lote 41	30,00	Lote 39
41	12,00	Rua 12	12,00	Lote 18	30,00	Lote 42	30,00	Lote 40
42	12,00	Rua 12	12,00	Lote 17	30,00	Lote 43	30,00	Lote 41
43	12,00	Rua 12	12,00	Lote 16	30,00	Lote 44	30,00	Lote 42
44	12,00	Rua 12	12,00	Lote 15	30,00	Lote 45	30,00	Lote 43
45	12,00	Rua 12	12,00	Lote 14	30,00	Lote 46	30,00	Lote 44
46	12,00	Rua 12	12,00	Lote 13	30,00	Lote 47	30,00	Lote 45
47	12,00	Rua 12	12,00	Lote 12	30,00	Lote 48	30,00	Lote 46
48	12,00	Rua 12	12,00	Lote 11	30,00	Lote 49	30,00	Lote 47
49	12,00	Rua 12	12,00	Lote 10	30,00	Lote 50	30,00	Lote 48
50	12,00	Rua 12	12,00	Lote 09	30,00	Lote 51	30,00	Lote 49
51	12,00	Rua 12	12,00	Lote 08	30,00	Lote 52	30,00	Lote 50
52	12,00	Rua 12	12,00	Lote 07	30,00	Lote 53	30,00	Lote 51
53	12,00	Rua 12	12,00	Lote 06	30,00	Lote 54	30,00	Lote 52
54	12,00	Rua 12	12,00	Lote 05	30,00	Lote 55	30,00	Lote 53
55	12,00	Rua 12	12,00	Lote 04	30,00	Lote 56	30,00	Lote 54
56	13,50	Rua 12	13,50	Lote 03	30,00	Lote 01	30,00	Lote 55

LOTES DA QUADRA 51

Nº	Frente(m)	Confrontação	Fundos(m)	Confrontação	Lado Dir.(m)	Confrontação	Lado Esq.(m)	Confrontação
01	12,00	Rua 13	12,00	Área livre	30,00	Área livre	30,00	Lote 51
02	12,00	Rua 14	12,00	Lote 47	30,00	Lote 03	30,00	Área livre
03	12,00	Rua 14	12,00	Lote 46	30,00	Lote 04	30,00	Lote 02
04	12,00	Rua 14	12,00	Lote 45	30,00	Lote 05	30,00	Lote 03
05	12,00	Rua 14	12,00	Lote 44	30,00	Lote 06	30,00	Lote 04
06	12,00	Rua 14	12,00	Lote 43	30,00	Lote 07	30,00	Lote 05
07	12,00	Rua 14	12,00	Lote 42	30,00	Lote 08	30,00	Lote 06
08	12,00	Rua 14	12,00	Lote 41	30,00	Lote 09	30,00	Lote 07
09	12,00	Rua 14	12,00	Lote 40	30,00	Lote 10	30,00	Lote 08
10	12,00	Rua 14	12,00	Lote 39	30,00	Lote 11	30,00	Lote 09
11	12,00	Rua 14	12,00	Lote 38	30,00	Lote 12	30,00	Lote 10
12	12,00	Rua 14	12,00	Lote 37	30,00	Lote 13	30,00	Lote 11
13	12,00	Rua 14	12,00	Lote 36	30,00	Lote 14	30,00	Lote 12
14	12,00	Rua 14	12,00	Lote 35	30,00	Lote 15	30,00	Lote 13
15	12,00	Rua 14	12,00	Lote 34	30,00	Lote 16	30,00	Lote 14
16	12,00	Rua 14	12,00	Lote 33	30,00	Lote 17	30,00	Lote 15
17	12,00	Rua 14	12,00	Lote 32	30,00	Lote 18	30,00	Lote 16
18	12,00	Rua 14	12,00	Lote 31	30,00	Lote 19	30,00	Lote 17

19	12,00	Rua 14	12,00	Lote 30	30,00	Lote 20	30,00	Lote 18
20	12,00	Rua 14	12,00	Lote 29	30,00	Lote 21	30,00	Lote 19
21	12,00	Rua 14	12,00	Lote 28	30,00	Lote 22	30,00	Lote 20
22	12,00	Rua 14	12,00	Lote 27	30,00	Lote 23	30,00	Lote 21
23	12,00	Rua 14	12,00	Lote 26	30,00	Lote 24	30,00	Lote 22
24	13,50	Rua 14	12,00	Lote 25	30,00	Rua 15	30,00	Lote 23
25	13,50	Rua 13	12,00	Lote 24	30,00	Lote 26	30,00	Lote 24
26	12,00	Rua 13	12,00	Lote 23	30,00	Lote 27	30,00	Rua 15
27	12,00	Rua 13	12,00	Lote 22	30,00	Lote 28	30,00	Lote 26
28	12,00	Rua 13	12,00	Lote 21	30,00	Lote 29	30,00	Lote 27
29	12,00	Rua 13	12,00	Lote 20	30,00	Rua 15	30,00	Lote 28
30	12,00	Rua 13	12,00	Lote 19	30,00	Lote 31	30,00	Rua 15
31	12,00	Rua 13	12,00	Lote 18	30,00	Lote 32	30,00	Lote 30
32	12,00	Rua 13	12,00	Lote 17	30,00	Lote 33	30,00	Lote 31
Nº	Frente(m)	Confrontação	Fundos(m)	Confrontação	Lado Dir.(m)	Confrontação	Lado Esq.(m)	Confrontação
33	12,00	Rua 13	12,00	Lote 16	30,00	Lote 34	30,00	Lote 32
34	12,00	Rua 13	12,00	Lote 15	30,00	Lote 35	30,00	Lote 33
35	12,00	Rua 13	12,00	Lote 14	30,00	Lote 36	30,00	Lote 34
36	12,00	Rua 13	12,00	Lote 13	30,00	Lote 37	30,00	Lote 35
37	12,00	Rua 13	12,00	Lote 12	30,00	Lote 38	30,00	Lote 36
38	12,00	Rua 13	12,00	Lote 11	30,00	Lote 39	30,00	Lote 37
39	12,00	Rua 13	12,00	Lote 10	30,00	Lote 40	30,00	Lote 38
40	12,00	Rua 13	12,00	Lote 09	30,00	Lote 41	30,00	Lote 39
41	12,00	Rua 13	12,00	Lote 08	30,00	Lote 42	30,00	Lote 40
42	12,00	Rua 13	12,00	Lote 07	30,00	Lote 43	30,00	Lote 41
43	12,00	Rua 13	12,00	Lote 06	30,00	Lote 44	30,00	Lote 42
44	12,00	Rua 13	12,00	Lote 05	30,00	Lote 45	30,00	Lote 43
45	12,00	Rua 13	12,00	Lote 04	30,00	Lote 46	30,00	Lote 44
46	12,00	Rua 13	12,00	Lote 03	30,00	Lote 47	30,00	Lote 45
47	12,00	Rua 13	12,00	Lote 02	30,00	Lote 48	30,00	Lote 46
48	12,00	Rua 13	12,00	Área livre	30,00	Lote 49	30,00	Lote 47
49	12,00	Rua 13	12,00	Área livre	30,00	Lote 50	30,00	Lote 48
50	12,00	Rua 13	12,00	Área livre	30,00	Lote 51	30,00	Lote 49
51	12,00	Rua 13	12,00	Área livre	30,00	Lote 01	30,00	Lote 50

LOTES DA QUADRA 52

Nº	Frente(m)	Confrontação	Fundos(m)	Confrontação	Lado Dir.(m)	Confrontação	Lado Esq.(m)	Confrontação
01	13,50	Rua 13	15,50	Lote 02	30,00	Rua 15	30,00	Lote 56
02	13,50	Rua 14	15,50	Lote 01	30,00	Lote 03	30,00	Rua 15
03	13,50	Rua 14	15,50	Lote 56	30,00	Lote 04	30,00	Lote 02
04	12,00	Rua 14	12,00	Lote 55	30,00	Lote 05	30,00	Lote 03
05	12,00	Rua 14	12,00	Lote 54	30,00	Lote 06	30,00	Lote 04
06	12,00	Rua 14	12,00	Lote 53	30,00	Lote 07	30,00	Lote 05
07	12,00	Rua 14	12,00	Lote 52	30,00	Lote 08	30,00	Lote 06
08	12,00	Rua 14	12,00	Lote 51	30,00	Lote 09	30,00	Lote 07
09	12,00	Rua 14	12,00	Lote 50	30,00	Lote 10	30,00	Lote 08
10	12,00	Rua 14	12,00	Lote 49	30,00	Lote 11	30,00	Lote 09
11	12,00	Rua 14	12,00	Lote 48	30,00	Lote 12	30,00	Lote 10
12	12,00	Rua 14	12,00	Lote 47	30,00	Lote 13	30,00	Lote 11
13	12,00	Rua 14	12,00	Lote 46	30,00	Lote 14	30,00	Lote 12
14	12,00	Rua 14	12,00	Lote 45	30,00	Lote 15	30,00	Lote 13
15	12,00	Rua 14	12,00	Lote 44	30,00	Lote 16	30,00	Lote 14
16	12,00	Rua 14	12,00	Lote 43	30,00	Lote 17	30,00	Lote 15
17	12,00	Rua 14	12,00	Lote 42	30,00	Lote 18	30,00	Lote 16
18	12,00	Rua 14	12,00	Lote 41	30,00	Lote 19	30,00	Lote 17
19	12,00	Rua 14	12,00	Lote 40	30,00	Lote 20	30,00	Lote 18
20	12,00	Rua 14	12,00	Lote 39	30,00	Lote 21	30,00	Lote 19
21	12,00	Rua 14	12,00	Lote 38	30,00	Lote 22	30,00	Lote 20
22	12,00	Rua 14	12,00	Lote 37	30,00	Lote 23	30,00	Lote 21
23	12,00	Rua 14	12,00	Lote 36	30,00	Lote 24	30,00	Lote 22
24	12,00	Rua 14	12,00	Lote 35	30,00	Lote 25	30,00	Lote 23
25	12,00	Rua 14	12,00	Lote 34	30,00	Lote 26	30,00	Lote 24
26	12,00	Rua 14	12,00	Lote 33	30,00	Lote 27	30,00	Lote 25
27	12,00	Rua 14	12,00	Lote 32	30,00	Lote 28	30,00	Lote 26
28	13,50	Rua 14	13,50	Lote 31	30,00	Lote 29	30,00	Lote 27
29	13,50	Rua 14	13,50	Lote 30	30,00	Rua 17	30,00	Lote 28
30	13,50	Rua 13	13,50	Lote 29	30,00	Lote 31	30,00	Rua 17
31	13,50	Rua 13	13,50	Lote 28	30,00	Lote 32	30,00	Lote 30
32	12,00	Rua 13	12,00	Lote 27	30,00	Lote 33	30,00	Lote 31
Nº	Frente(m)	Confrontação	Fundos(m)	Confrontação	Lado Dir.(m)	Confrontação	Lado Esq.(m)	Confrontação

33	12,00	Rua 13	12,00	Lote 26	30,00	Lote 34	30,00	Lote 32
34	12,00	Rua 13	12,00	Lote 25	30,00	Lote 35	30,00	Lote 33
35	12,00	Rua 13	12,00	Lote 24	30,00	Lote 36	30,00	Lote 34
36	12,00	Rua 13	12,00	Lote 23	30,00	Lote 37	30,00	Lote 35
37	12,00	Rua 13	12,00	Lote 22	30,00	Lote 38	30,00	Lote 36
38	12,00	Rua 13	12,00	Lote 21	30,00	Lote 39	30,00	Lote 37
39	12,00	Rua 13	12,00	Lote 20	30,00	Lote 40	30,00	Lote 38
40	12,00	Rua 13	12,00	Lote 19	30,00	Lote 41	30,00	Lote 39
41	12,00	Rua 13	12,00	Lote 18	30,00	Lote 42	30,00	Lote 40
42	12,00	Rua 13	12,00	Lote 17	30,00	Lote 43	30,00	Lote 41
43	12,00	Rua 13	12,00	Lote 16	30,00	Lote 44	30,00	Lote 42
44	12,00	Rua 13	12,00	Lote 15	30,00	Lote 45	30,00	Lote 43
45	12,00	Rua 13	12,00	Lote 14	30,00	Lote 46	30,00	Lote 44
46	12,00	Rua 13	12,00	Lote 13	30,00	Lote 47	30,00	Lote 45
47	12,00	Rua 13	12,00	Lote 12	30,00	Lote 48	30,00	Lote 46
48	12,00	Rua 13	12,00	Lote 11	30,00	Lote 49	30,00	Lote 47
49	12,00	Rua 13	12,00	Lote 10	30,00	Lote 50	30,00	Lote 48
50	12,00	Rua 13	12,00	Lote 09	30,00	Lote 51	30,00	Lote 49
51	12,00	Rua 13	12,00	Lote 08	30,00	Lote 52	30,00	Lote 50
52	12,00	Rua 13	12,00	Lote 07	30,00	Lote 53	30,00	Lote 51
53	12,00	Rua 13	12,00	Lote 06	30,00	Lote 54	30,00	Lote 52
54	12,00	Rua 13	12,00	Lote 05	30,00	Lote 55	30,00	Lote 53
55	12,00	Rua 13	12,00	Lote 04	30,00	Lote 56	30,00	Lote 54
56	13,50	Rua 13	13,50	Lote 03	30,00	Lote 01	30,00	Lote 55

LOTES DA QUADRA 53

Nº	Frente(m)	Confrontação	Fundos(m)	Confrontação	Lado Dir.(m)	Confrontação	Lado Esq.(m)	Confrontação
01	15,00	Rua 13	15,00	Lote 02	30,00	Rua 17	30,00	Lote 12
02	15,00	Rua 14	15,00	Lote 01	30,00	Lote 03	30,00	Rua 17
03	12,00	Rua 14	12,00	Lote 12	30,00	Lote 04	30,00	Lote 02
04	13,97	Rua 18	12,00	Lote 11	22,82	Lote 05	30,00	Lote 03
05	41,91	Rua 18	36,00	Lotes 08, 09 e 10	1,29	Lote 07	22,82	Lote 04
06	36,00	Rua 13	41,91	Rua 18	24,12	Lote 07	2,59	Rua 18
07	12,00	Rua 13	13,97	Rua 18	31,29	Lote 08	24,12	Lote 06
08	12,00	Rua 13	12,00	Lote 05	30,00	Lote 09	31,29	Lote 07
09	12,00	Rua 13	12,00	Lote 05	30,00	Lote 10	30,00	Lote 08
10	12,00	Rua 13	12,00	Lote 05	30,00	Lote 11	30,00	Lote 09
11	12,00	Rua 13	12,00	Lote 04	30,00	Lote 12	30,00	Lote 10
12	12,00	Rua 13	12,00	Lote 03	30,00	Lote 01	30,00	Lote 11

LOTES DA QUADRA 54

Nº	Frente(m)	Confrontação	Fundos(m)	Confrontação	Lado Dir.(m)	Confrontação	Lado Esq.(m)	Confrontação
01	12,00	Rua 14	13,01	Rua 18	23,78	Área livre	28,81	Lote 19
02	12,00	Rua 16	12,00	Lote 13	30,00	Lote 03	30,00	Área livre
03	12,00	Rua 16	12,00	Lote 12	30,00	Lote 04	30,00	Lote 02
04	12,00	Rua 16	12,00	Lote 11	30,00	Lote 05	30,00	Lote 03
05	12,00	Rua 16	12,00	Lote 10	30,00	Lote 06	30,00	Lote 04
06	12,00	Rua 16	12,00	Lote 09	30,00	Lote 07	30,00	Lote 05
07	13,50	Rua 16	13,50	Lote 08	30,00	Rua 15	30,00	Lote 06
08	13,50	Rua 14	13,50	Lote 07	30,00	Lote 09	30,00	Rua 15
09	12,00	Rua 14	12,00	Lote 06	30,00	Lote 10	30,00	Lote 08
10	12,00	Rua 14	12,00	Lote 05	30,00	Lote 11	30,00	Lote 09
11	12,00	Rua 14	12,00	Lote 04	30,00	Lote 12	30,00	Lote 10
12	12,00	Rua 14	12,00	Lote 03	30,00	Lote 13	30,00	Lote 11
13	12,00	Rua 14	12,00	Lote 02	30,00	Lote 14	30,00	Lote 12
14	12,00	Rua 14	12,00	Área livre	30,00	Lote 15	30,00	Lote 13
15	12,00	Rua 14	12,00	Área livre	30,00	Lote 16	30,00	Lote 14
16	12,00	Rua 14	12,00	Área livre	30,00	Lote 17	30,00	Lote 15
17	12,00	Rua 14	12,00	Área livre	30,00	Lote 18	30,00	Lote 16
18	12,00	Rua 14	12,00	Área livre	30,00	Lote 19	30,00	Lote 17
19	12,00	Rua 14	12,17	Área livre e Rua 18	28,81	Lote 01	30,00	Lote 18

LOTES DA QUADRA 55

Nº	Frente(m)	Confrontação	Fundos(m)	Confrontação	Lado Dir.(m)	Confrontação	Lado Esq.(m)	Confrontação
01	12,00	Rua 15	12,00	Lote 48	30,00	Lote 02	30,00	Rua 14
02	12,00	Rua 15	12,00	Lote 48	30,00	Lote 03	30,00	Lote 01
03	12,00	Rua 15	12,00	Lotes 48 e 06	30,00	Lote 04	30,00	Lote 02
04	12,00	Rua 15	12,00	Lote 06	30,00	Lote 05	30,00	Lote 03
05	12,00	Rua 15	12,00	Lote 06	30,00	Rua 16	30,00	Lote 04
06	12,00	Rua 16	12,00	Lote 48	30,00	Lote 07	30,00	Lotes 03, 04 e 05
07	12,00	Rua 16	12,00	Lote 47	30,00	Lote 08	30,00	Lote 06
08	12,00	Rua 16	12,00	Lote 46	30,00	Lote 09	30,00	Lote 07
09	12,00	Rua 16	12,00	Lote 45	30,00	Lote 10	30,00	Lote 08

10	12,00	Rua 16	12,00	Lote 44	30,00	Lote 11	30,00	Lote 09
11	12,00	Rua 16	12,00	Lote 43	30,00	Lote 12	30,00	Lote 10
12	12,00	Rua 16	12,00	Lote 42	30,00	Lote 13	30,00	Lote 11
13	12,00	Rua 16	12,00	Lote 41	30,00	Lote 14	30,00	Lote 12
14	12,00	Rua 16	12,00	Lote 40	30,00	Lote 15	30,00	Lote 13
15	12,00	Rua 16	12,00	Lote 39	30,00	Lote 16	30,00	Lote 14
16	12,00	Rua 16	12,00	Lote 38	30,00	Lote 17	30,00	Lote 15
17	12,00	Rua 16	12,00	Lote 37	30,00	Lote 18	30,00	Lote 16
18	12,00	Rua 16	12,00	Lote 36	30,00	Lote 19	30,00	Lote 17
19	12,00	Rua 16	12,00	Lote 35	30,00	Lote 20	30,00	Lote 18
20	12,00	Rua 16	12,00	Lote 34	30,00	Lote 21	30,00	Lote 19
21	12,00	Rua 16	12,00	Lote 33	30,00	Lote 22	30,00	Lote 20
22	12,00	Rua 16	12,00	Lote 32	30,00	Lote 23	30,00	Lote 21
23	12,00	Rua 16	12,00	Lote 31	30,00	Lote 24	30,00	Lote 22
24	12,29	Rua 16	12,00	Lote 30	28,91	Lote 25	30,00	Lote 23
25	13,91	Rua 18	12,00	Rua 14	51,82	Lote 26	58,91	Lotes 24 e 30
26	13,91	Rua 18	12,00	Rua 14	44,73	Lote 27	51,82	Lote 25
27	13,91	Rua 18	12,00	Rua 14	37,64	Lote 28	44,73	Lote 26
28	13,91	Rua 18	12,00	Rua 14	30,55	Lote 29	37,64	Lote 27
29	59,96	Rua 18	51,70	Rua 14	00,00	Rua 18	30,55	Lote 28
30	12,00	Rua 14	12,00	Lote 24	30,00	Lote 31	30,00	Lote 25
31	12,00	Rua 14	12,00	Lote 23	30,00	Lote 32	30,00	Lote 30
32	12,00	Rua 14	12,00	Lote 22	30,00	Lote 33	30,00	Lote 31
Nº	Frente(m)	Confrontação	Fundos(m)	Confrontação	Lado Dir.(m)	Confrontação	Lado Esq.(m)	Confrontaçã
33	12,00	Rua 14	12,00	Lote 21	30,00	Lote 34	30,00	Lote 32
34	12,00	Rua 14	12,00	Lote 20	30,00	Lote 35	30,00	Lote 33
35	12,00	Rua 14	12,00	Lote 19	30,00	Lote 36	30,00	Lote 34
36	12,00	Rua 14	12,00	Lote 18	30,00	Lote 37	30,00	Lote 35
37	12,00	Rua 14	12,00	Lote 17	30,00	Lote 38	30,00	Lote 36
38	12,00	Rua 14	12,00	Lote 16	30,00	Lote 39	30,00	Lote 37
39	12,00	Rua 14	12,00	Lote 15	30,00	Lote 40	30,00	Lote 38
40	12,00	Rua 14	12,00	Lote 14	30,00	Lote 41	30,00	Lote 39
41	12,00	Rua 14	12,00	Lote 13	30,00	Lote 42	30,00	Lote 40
42	12,00	Rua 14	12,00	Lote 12	30,00	Lote 43	30,00	Lote 41
43	12,00	Rua 14	12,00	Lote 11	30,00	Lote 44	30,00	Lote 42
44	12,00	Rua 14	12,00	Lote 10	30,00	Lote 45	30,00	Lote 43
45	12,00	Rua 14	12,00	Lote 09	30,00	Lote 46	30,00	Lote 44
46	12,00	Rua 14	12,00	Lote 08	30,00	Lote 47	30,00	Lote 45
47	12,00	Rua 14	12,00	Lote 07	30,00	Lote 48	30,00	Lote 46
48	12,00	Rua 14	12,00	Lote 06	30,00	Lotes 01, 02 e 03	30,00	Lote 47

LOTES DA QUADRA 56

Nº	Frente(m)	Confrontação	Fundos(m)	Confrontação	Lado Dir.(m)	Confrontação	Lado Esq.(m)	Confrontaçã
01	12,00	Rua 16	12,80	Rua 18	21,56	Área livre	26,09	Lotes 02 e 23
02	12,80	Rua 18	12,00	Lote 23	8,60	Lote 03	4,09	Lote 01
03	12,80	Rua 18	12,00	Lote 22	13,16	Lote 04	8,60	Lote 02
04	12,80	Rua 18	12,00	Lote 21	17,69	Lote 05	13,16	Lote 03
05	12,80	Rua 18	12,00	Lote 20	22,23	Lote 06	17,69	Lote 04
06	12,80	Rua 18	12,00	Lote 19	24,51	Lote 07	22,23	Lote 05
07	12,03	Rua 18	12,00	Lote 18	25,36	Lote 08	24,51	Lote 06
08	12,04	Rua 18	12,00	Lote 17	24,49	Lote 09	25,36	Lote 07
09	12,04	Rua 18	12,00	Lote 16	23,54	Lote 10	24,49	Lote 08
10	12,01	Rua 18	12,00	Lote 15	22,96	Lote 11	23,54	Lote 09
11	12,00	Rua 18	12,00	Lote 14	22,63	Lote 12	22,96	Lote 10
12	12,00	Rua 18	12,00	Lote 13	22,36	Área livre	22,96	Lote 11
13	12,00	Rua 16	12,00	Lote 12	22,00	Lote 14	22,00	Área livre
14	12,00	Rua 16	12,00	Lote 11	22,00	Lote 15	22,00	Lote 13
15	12,00	Rua 16	12,00	Lote 10	22,00	Lote 16	22,00	Lote 14
16	12,00	Rua 16	12,00	Lote 09	22,00	Lote 17	22,00	Lote 15
17	12,00	Rua 16	12,00	Lote 08	22,00	Lote 18	22,00	Lote 16
18	12,00	Rua 16	12,00	Lote 07	22,00	Lote 19	22,00	Lote 17
19	12,00	Rua 16	12,00	Lote 06	22,00	Lote 20	22,00	Lote 18
20	12,00	Rua 16	12,00	Lote 05	22,00	Lote 21	22,00	Lote 19
21	12,00	Rua 16	12,00	Lote 04	22,00	Lote 22	22,00	Lote 20
22	12,00	Rua 16	12,00	Lote 03	22,00	Lote 23	22,00	Lote 21
23	12,00	Rua 16	12,00	Lote 02	22,00	Lote 01	22,00	Lote 22

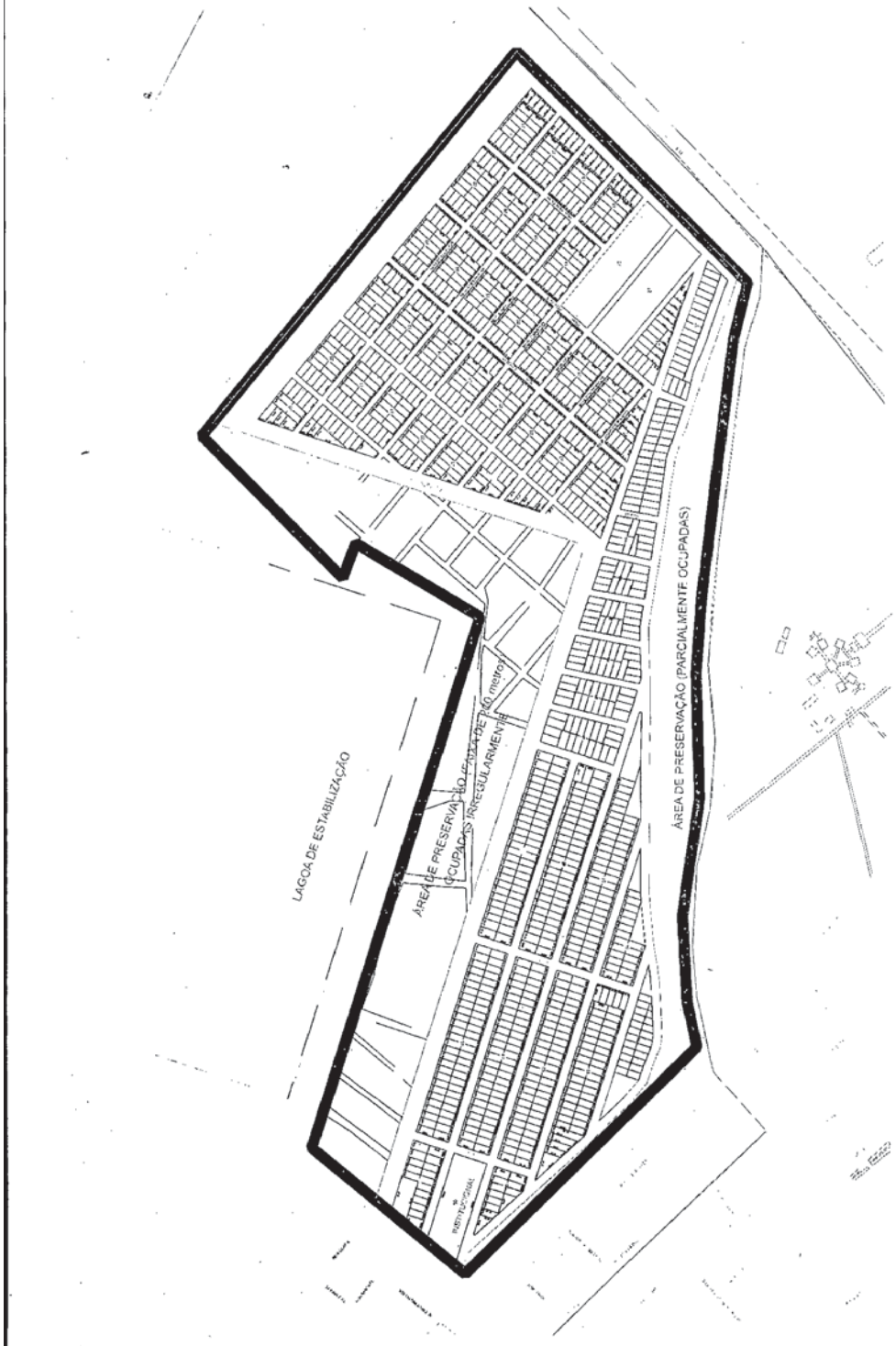
LAGOA DE ESTABILIZAÇÃO
ÁREA DE PRESERVAÇÃO (PARCIALMENTE OCUPADAS)

MEMORIAL DESCRITIVO

Imóvel: ÁREA DE PRESERVAÇÃO PERMANENTE DO IGARAPÉ DO PACA (PARTE DO TD. PRELAZIA)
Proprietário: DIOCESE DE RORAIMA
Município: BOA VISTA Estado: RORAIMA
Área: 9,8476 ha Perímetro: 2.821,01 m

LIMITES E CONFRONTAÇÕES

Norte: ETE (EST. DE TRAT. DE ESGOTO DA CAER) E ANTIGA LIXEIRA DA PMBV
Leste: ANTIGA LIXEIRA PUBLICA DA PMBV E ÁREA DESTINADA A REGULARIZAÇÃO
Sul: ÁREA DESTINADA A REGULARIZAÇÃO (REMANESCENTE DO TD. PRELAZIA)
Oeste: BAIRRO PROF. ARACELI SOUTO MAIOR

DESCRIÇÃO DO PERÍMETRO

Partindo do marco P-24, de coordenadas UTM 307.391,71 N e 754.917,92 E, localizado na divisa comum entre a Área destinada a Regularização (remanescente do TD Prelazia) e Faixa de domínio da Rodovia BR-174 segue com o azimute de 224°31'21" e distância de 113,5264 m. confrontando com a Faixa de domínio da Rodovia BR-174 até o Marco P-03, de coordenadas UTM 307.376,41 N e 754.902,87 E, localizado na divisa da Faixa de domínio da Rodovia BR-174 com o Igarapé do Paca; deste segue com o azimute de 284°44'23" e distância de 97,0849 m até o Marco P-04 de coordenadas UTM 307.401,12 N e 754.808,98 E, deste segue com o azimute de 277°38'41" e distância de 192,1851 m. até o Marco P-05 de coordenadas UTM 307.426,68 N e 754.618,50 E, deste segue com o azimute de 277°21'05"e distância de 249,6259 m. até o Marco P-06 de coordenadas UTM 307.458,62 N e 754.370,93 E, deste segue com o azimute de 274°56'50" e distância de 136,3982 m. até o Marco P-07 de coordenadas UTM 307.470,39 N e 754.235,04 E, este segue com o azimute de 268°40'50" e distância de 216,9515 m. até o Marco P-08 de coordenadas UTM 307.465,39 N e 754.018,15 E, deste segue com o azimute de 278°44'01" e distância de 205,4542 m. até o Marco P-09 de coordenadas UTM 307.496,59 N e 753.815,07 E, deste segue com o azimute de 267°19'58" e distância de 149,0565 m. até o Marco P-10 de coordenadas UTM 307.489,65 N e 753.666,18 E, deste segue com o azimute de 258°13'44" e distância de 79,9156 m. confrontando com o Igarapé do Paca até o Marco P-11 de coordenadas UTM 307.473,35 N e 753.587,94 E, localizado na divisa comum do Igarapé do Paca e o Bairro Raiar do Sol, deste segue com o azimute de 316°27'21" e distância de 69.5904 m. até o Marco P-17, de coordenadas UTM 307.523,79 N e 753.540,00 E, localizado na divisa comum do bairros Raiar do Sol e Área destinada a Regularização (remanescente do TD Prelazia), deste segue com o azimute de 84°48'56" e distancia de 159,1587 m. até o Marco P-18, de coordenadas UTM 307.538,17 N e 753.698,51 E, deste segue com o azimute de 82°13'05" e distância de 130,4143 m. até o Marco P-19, de coordenadas UTM 307.547,33 N e 753.765,56 E, deste segue com o azimute de 85°07'29" e distância de 90,0746 m. até o Marco P-20, de coordenadas UTM 307.554,99 N e 753.855,31 E, deste segue com azimute de 90°46'28" e distância de 312,0849 m. até o Marco P-21, de coordenadas UTM 307.550,77 N e 754.167,37 E, deste segue com azimute de 89°00'50" e distância de 144,2827 m. até o Marco P-22, de coordenadas UTM 307.553,25 N e 754.311,63 E, deste segue com o azimute de 99°20'18" e distância de 291,9789 m. até o Marco P-23, de coordenadas UTM 307.505,88 N e 754.599,74 E, deste segue com o azimute de 109°44'18" e distância de 338,0399 m. confrontando com a Área destinada a Regularização (remanescente do TD Prelazia) até o Marco P-24, ponto inicial da descrição deste perímetro.

MEMORIAL DESCRITIVO

Imóvel: ÁREA DE PRESERVAÇÃO PERMANENTE DA ESTAÇÃO DE TRATAMENTO DE ESGOTOS DA CAER (PARTE DO TD. PRELAZIA)
Proprietário: DIOCESE DE RORAIMA
Município: BOA VISTA Estado: RORAIMA
Área: 22,5650 ha Perímetro: 3.660,70 m

LIMITES E CONFRONTAÇÕES

Norte: ETE (EST. DE TRAT. DE ESGOTO DA CAER) E ANTIGA LIXEIRA DA PMBV
Leste: ANTIGA LIXEIRA PUBLICA DA PMBV E ÁREA DESTINADA A REGULARIZAÇÃO
Sul: ÁREA DESTINADA A REGULARIZAÇÃO (REMANESCENTE DO TD PRELAZIA)
Oeste: BAIRRO PROF. ARACELI SOUTO MAIOR

DESCRIÇÃO DO PERÍMETRO

Partindo do marco P1, de coordenadas UTM 308.335,02 N e 754.644,18 E, localizado na divisa comum entre a ETE (Estação de Tratamento de Esgotos da Caer) e Antiga Lixeira Pública de Prefeitura Municipal de Boa Vista segue com o azimute de 130°16'11" e distância de 115,2072 m. confrontando com Antiga Lixeira Pública de Prefeitura Municipal de Boa Vista até o Marco P-25, de coordenadas UTM 308.316,23 N e 754.666,36 E, localizado na divisa da Antiga Lixeira Pública de Prefeitura Municipal de Boa Vista com a Área destinada a Regularização (remanescente do TD Prelazia); deste segue com o azimute de 198°02'42" e distância de 668,2914 m até o Marco P-26 de coordenadas UTM 307.680,81 N e 754.459,34 E, deste segue com o azimute de 221°13'05" e distância de 10,9749 m. até o Marco P-27 de coordenadas UTM 307.672,55 N e 754.452,11 E, deste segue com o azimute de 255°21'09" e distância de 12,6919 m. até o Marco P-28 de coordenadas UTM 307.669,34 N e 754.439,83 E, deste segue com o azimute de 288°24'10" e distância de 1.172,3965 m. até o Marco P-29 de coordenadas UTM 308.039,46 N e 753.327,39 E, localizado na divisa comum da Área destinada a Regularização (remanescente do TD Prelazia) e o Bairro Prof. Araceli Souto Maior, deste segue com o azimute de 39°15'26" e distância de 181,1368 m. confrontando com o Bairro Prof. Araceli Souto Maior até o Marco P-13 de coordenadas UTM 308.150,01 N e 753.417,74 E, localizado na divisa comum entre o Bairro Prof. Araceli Souto Maior e a ETE (Estação de Tratamento de Esgotos da Caer), deste segue com o azimute de 108°14'37" e distância de 962,7 1 m. até o Marco P-14 de coordenadas UTM 307.848,61 754.332,09 E, deste segue com o azimute de 30°17'28" e distância de 251,8637 m. até o Marco P-15 de coordenadas UTM 308.066,09 N e 754.459,13 E, deste segue com o azimute de 291°35'08" e distância de 63,6143 m. até o Marco P-16 de coordenadas UTM 308.089,50 N e 754.399,97 E,deste segue com o azimute de 44°50'45" e distância de 346,2919 m. confrontando com a ETE (Estação de Tratamento de Esgotos da Caer) até o Marco P-01, ponto inicial da descrição deste perímetro.

MEMORIAL DESCRITIVO

Imóvel: ÁREA PASSÍVEL DE REGULARIZAÇÃO (PARTE DO TD PRELAZIA)
Proprietário: DIOCESE DE RORAIMA
Município: BOA VISTA Estado: RORAIMA
Área: 76,7474 ha Perímetro: 6.999,24 m

LIMITES E CONFRONTAÇÕES

Norte: ÁREA DE PRESERVAÇÃO PERMANENTE DA ETE (CAER) E ANTIGA LIXEIRA PUBLICA DA PMBV
Leste; FAIXA DE DOMÍNIO DA RODOVIA FEDERAL BR-174
Sul: ÁREA DE PRESERVAÇÃO PERMANENTE DO IGARAPÉ DO PACA
Oeste: BAIRRO RAIAR DO SOL E BAIRRO PROF. ARACELI SO') MAIOR

DESCRIÇÃO DO PERÍMETRO

Partindo do marco P-25, de coordenadas UTM 308.316,23 N e 754.666,36 E, localizado na divisa comum entre a Área de Preservação Permanente da ETE (CAER) e Antiga Lixeira Pública da PMBV segue com o azimute de 130°16'11" e distância de 837,3559 m. confrontando com a Antiga Lixeira Pública da PMBV até o Marco P-02, de coordenadas UTM 307.779,79 N e 755.299,58 E, localizado na divisa da Antiga Lixeira Pública da PMBV e a Faixa de Domínio da BR-174 ; deste segue com o azimute de 224°31'21" e distância de 555,6105 m confrontando com a faixa de Domínio da BR-174 até o Marco P-24 de coordenadas UTM 307.391,71 N e 754.917,92 E, localizado na divisa comum da Faixa de Domínio da BR-174 e Área de Preservação Permanente do Igarapé do Paca, deste segue com o azimute de 289°44'18" e distância de 338,0399 m. até o Marco P-23 de coordenadas UTM 307.505,88 N e 754.599,74 E, deste segue com o azimute de 279°20'18" e distância de 291,9789 m. até o Marco P-22 de coordenadas UTM 307.553,25 N e 754.311,63 E, deste segue com o azimute de 269°00'50" e distância de 144,2827 m. até o Marco P-21 de coordenadas UTM 307.550,77 N e 754.167,37 E, este segue com o azimute de 270°46'28" e distância de 312,0849 m. até o Marco P-20 de coordenadas UTM 307.538,17 N 753.855,31 E, deste segue com o azimute de 265°07'29" e distância de 90,0746 m. até o Marco P-19 de coordenadas UTM 307.547,33 N e 753.765,56 E, deste segue com o azimute de 262°13'05" e distância de 67,6763 m. até o Marco P-18 de coordenadas UTM 307.538,17 N e 753.698,51 E, deste segue com o azimute de 264°48'56" e distância de

194,3175 m. confrontando com a Área de Preservação Permanente do Igarapé do Paca até o Marco P-17 de coordenadas UTM 307.523,79 N e 753.540,00 E, localizado na divisa comum da Área de Preservação Permanente do Igarapé do Paca e o Bairro Raiar do Sol, deste segue com o azimute de 316°27'21" e distância de 494,8326 m. até o Marco P-12, de coordenadas UTM 307.882,47 N e 753.199,11 E, localizado na divisa comum do bairros Raiar do Sol e Prof. Araceli Souto Maior, deste segue com o azimute de 39°15'12" e distancia de 231,3728 m. confrontando com o Bairro Prof. Araceli Souto Maior até o Marco P-29, de coordenadas UTM 308.039,46 N e 753.327,39 E, localizado na divisa comum do Bairro Prof. Araceli Souto Maior e Área de Preservação Permanente da ETE (CAER) deste segue com o azimute de 108°24'10" e distância de 1.172,3965 m. até o Marco P-28, de coordenadas UTM 308.150,01 N e 754.439,83 E, deste segue com o azimute de 75°21'09" e distância de 12,6919 m. até o Marco P-27, de coordenadas UTM 307.672,55 N e 754.452,11 E, deste segue com azimute de 41°13'05" e distância de 10,9749 m. até o Marco P-26, de coordenadas UTM 307.680,81 N e 754.459,34 E, deste segue com azimute de 18°02'42" e distância de 668,2914 m. confrontando com a Área de Preservação Permanente da ETE (CAER) até o Marco P-25, ponto inicial da descrição deste perímetro.

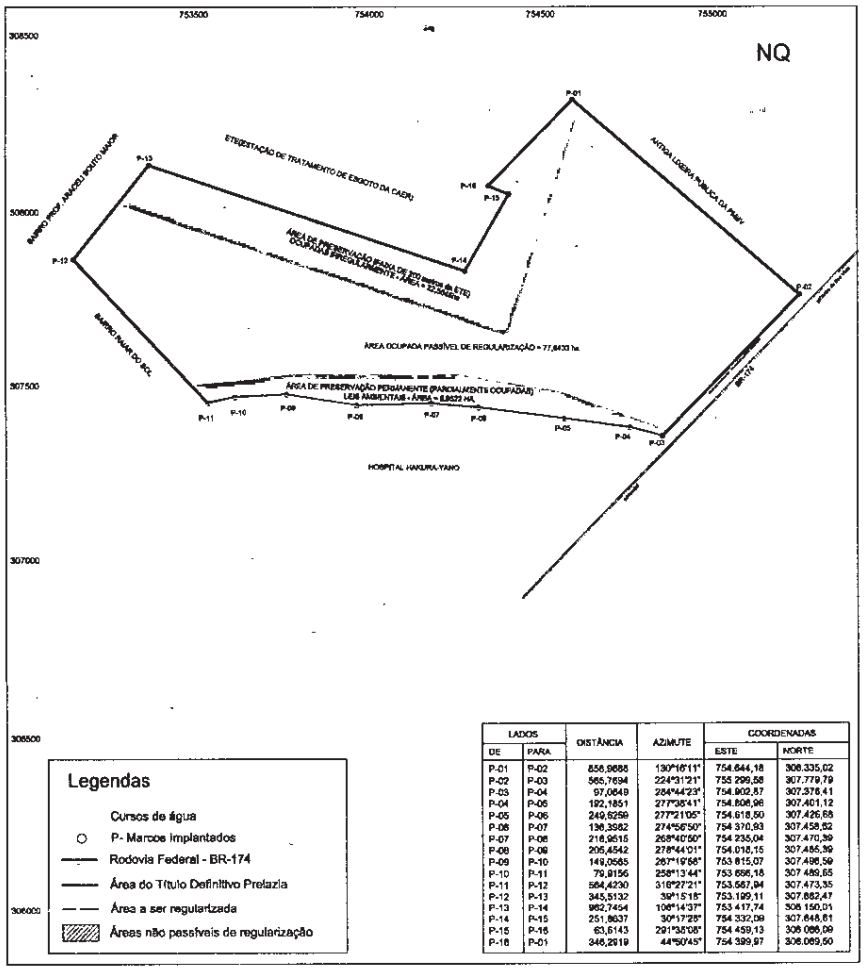

LADOS		DISTÂNCIA	AZIMUTE	COORDENADAS	
DE	PARA			ESTE	NORTE
P-01	P-02	858,9688	130°16'11"	754.644,18	308.335,02
P-02	P-03	565,7694	224°31'21"	755.299,58	307.779,79
P-03	P-04	97,0849	284°44'23"	754.902,87	307.376,41
P-04	P-05	192,1851	277°38'41"	754.808,98	307.401,12
P-05	P-06	249,6259	277°21'05"	754.618,50	307.426,68
P-06	P-07	136,3982	274°56'50"	754.370,93	307.458,52
P-07	P-08	216,9515	268°40'50"	754.235,04	307.470,39
P-08	P-09	205,4542	278°44'01"	754.018,15	307.486,39
P-09	P-10	149,0565	267°19'58"	753.815,07	307.496,59
P-10	P-11	79,9156	258°13'44"	753.666,18	307.489,65
P-11	P-12	564,4230	316°27'21"	753.587,94	307.473,35
P-12	P-13	345,5132	39°15'18"	753.199,11	307.882,47
P-13	P-14	982,7454	106°14'37"	753.417,74	308.150,01
P-14	P-15	251,8637	30°17'28"	754.332,09	307.648,81
P-15	P-16	63,6143	291°36'08"	754.459,13	308.089,89
P-16	P-01	346,2919	44°50'45"	754.399,97	308.089,50

ÁREA OCUPADA PELO BAIRRO SÃO BENTO
ÁREA PASSÍVEL DE REGULARIZAÇÃO
PARTE DO TÍTULO DEFINITIVO "PRELAZIA"

PREFEITURA MUNICIPA DE BOA VISTA - RORAIMA
Prefeito Municipal: IRADILSON SAMPAIO

EHMUR - EMPRESA DE DESENVOLVIMENTO URBANO HABITACIONAL
Presidente. LUIZ FERNANDO T. MIGLIORIN

Imóvel:	ÁREA OCUPADA PELO BAIRRO SÃO BENTO
Lote:	PARTE DO TÍTULO DEFINITIVO "PRELAZIA
Área p/ regularização:	76,7459 ha
Áreas de preservação.	32,4141 ha
Área Total:	109,1600 ha
Perímetro:	5.302,98 m
Gleba	CAUAMÉ
Município:	BOA VISTA
Estado (UF):	RORAIMA
Data:	03/2007
Escala:	1/10.000

MEMORIAL DESCRITIVO DA ÁREA TOTAL OCUPADA PELO SÃO BENTO

Imóvel: PARTE DO TD. PRELAZIA
Proprietário: DIOCESE DE RORAIMA
Município: BOA VISTA **Estado: RORAIMA**
Área: 109,1600 ha **Perímetro: 5.302,98 m**

LIMITES E CONFRONTAÇÕES

Norte: ETE (EST. DE TRAT. DE ESGOTO DA CAER) E ANTIGA LIXEIRA DA PMBV
Leste: RODOVIA FEDERAL BR-174
Sul: IGARAPÉ DO PACA
Oeste: BAIRRO RAIAR DO SOL E BAIRRO PROF. ARACELI SOUTO MAIOR

DESCRIÇÃO DO PERÍMETRO

Partindo do marco P1, de coordenadas UTM 308.335,02 N e 754.644,18 E, localizado na divisa comum entre a ETE (Estação de Tratamento de Esgotos da Caer) e Antiga Lixeira Pública de Prefeitura Municipal de Boa Vista segue com o azimute de 130°16'11" e distância de 858,9688. confrontando com Antiga Lixeira Pública de Prefeitura Municipal de Boa Vista até o Marco P-02, de coordenadas UTM 307.779,79 N e 755.299,58 E, localizado na divisa da Antiga Lixeira Pública de Prefeitura Municipal de Boa Vista com a Faixa de Domínio da Rodovia Federal BR-174; deste segue com o azimute de 224°31'21" e distância de 565,7694. confrontando com a Faixa de Domínio da Rodovia Federal BR-174 até o Marco P-03 de coordenadas UTM 307.376,41 N e 754.902,87 E, localizado na divisa da Faixa de Domínio da Rodovia Federal BR-174 com o Igarapé do Paca; deste segue com o azimute de 284°44'23" e distância de 97,0849 m. até o Marco P-04 de coordenadas UTM 307.401,12 N e 754.808,98 E, deste segue com o azimute de 277°38'41" e distância de 192,1851 m. até o Marco P-05 de coordenadas UTM 307.426,68 N e 754.618,50 E, deste segue com o azimute de 277°21'05" e distância de 249,6259 m. até o Marco P-06 de coordenadas UTM 307.458,62 N e 754.370,93 E, deste segue com o azimute de 274°56'50" e distância de 136,3982 m. até o Marco P-07 de coordenadas UTM 307.470,39 N e 754.235,04 E, deste segue com o azimute de 268°40'50" e distância de 216,9515 m. até o Marco P-08 de coordenadas UTM 307.465,39 N e 754.018,15 E, deste segue com o azimute de 278°44'01" e distância de 205,4542 m. até o Marco P-09 de coordenadas UTM 307.496,59 N e 753.815,07 E, deste segue com o azimute de 267°19'58" e distância de 149,0565 m. até o Marco P-10 de coordenadas UTM 307.489,65 N e 753.666,18 E,deste segue com o azimute de 258°13'44" e distância de 79,9156 m. confrontando com o Igarapé do Paca até o Marco P-11 de coordenadas UTM 307.473,35 N e 753.587,94 E, localizado na divisa comum entre o Igarapé do Paca e o Bairro Raiar do Sol, deste segue com azimute de 316°27'21" e distância de 564,4230 m, confrontando com o Bairro Raiar do Sol até o Marco P-12 de coordenadas UTM 307.882,47 N e 753.199,11 E, localizado na divisa comum entre o Bairro Brigadeiro e o Bairro Prof. Araceli Souto Maior, deste segue com o azimute de 39°15'18" e distância de 345,5132 m. confrontando com o

Bairro Prof. Araceli Souto Maior até o Marco P-13 de coordenadas UTM 308.150,01 N e 753.417,74 E, localizado na divisa comum entre o Bairro Prof. Araceli Souto Maior e a ETE (Estação de Tratamento de Esgoto da CAER), deste segue com azimute de 108°14'37" e distância de 962,7454 m, até o Marco P-14, de coordenadas UTM 307.848,61 N e 754.332,09 E, deste segue com o azimute de 30°17'28" e distância de 251,8637 m. até o Marco P-15, de coordenadas UTM 308.066,09 N e 754.459,13 E, deste segue com o azimute de 291°35'08" e distância de 63,6143 m. até o Marco P-16, de coordenadas UTM 308.089,50 N e 754.399,97 E, deste segue com o azimute de 44°50'45" e distância de 346,2919 m. confrontando com a ETE (Estação de Tratamento de Esgoto da CAER) até o Marco P-01, ponto inicial da descrição deste perímetro.

MEMORIAL DESCRITIVO

Imóvel: PARTE DO TD. PRELAZIA
Proprietário: DIOCESE DE RORAIMA
Município: BOA VISTA Estado: RORAIMA
Área: 109,1600 ha Perímetro: 5.302,98 m

LIMITES E CONFRONTAÇÕES

Norte: ETE (EST. DE TRAT. DE ESGOTO DA CAER) E ANTIGA LIXEIRA DA PMBV
Leste: RODOVIA FEDERAL BR-174
Sul: IGARAPÉ DO PACA
Oeste: BAIRRO RAIAR DO SOL E BAIRRO PROF. ARACELI SOUTO MAIOR

DESCRIÇÃO DO PERÍMETRO

Partindo do marco P1, de coordenadas UTM 308.335,02 N e 754.644,18 E, localizado na divisa comum entre a ETE (Estação de Tratamento de Esgotos da Caer) e Antiga Lixeira Pública de Prefeitura Municipal de Boa Vista segue com o azimute de 130°16'11" e distância de 858,9688. confrontando com Antiga Lixeira Pública de Prefeitura Municipal de Boa Vista até o Marco P-02, de coordenadas UTM 307.779,79 N e 755.299,58 E, localizado na divisa da Antiga Lixeira Pública de Prefeitura Municipal de Boa Vista com a Faixa de Domínio da Rodovia Federal BR-174; deste segue com o azimute de 224°31'21" e distância de 565,7694. confrontando com a Faixa Faixa de Domínio da Rodovia Federal BR-174 até o Marco P-03 de coordenadas UTM 307.376,41 N e 754.902,87 E, localizado na divisa da Faixa de Domínio da Rodovia Federal BR-174 com o Igarapé do Paca; deste segue com o azimute de 284°44'23" e distância de 97,0849 m. até o Marco P-04 de coordenadas UTM 307.401,12 N e 754.808,98 E, deste segue com o azimute de 277°38'41" e distância de 192,1851 m. até o Marco P-05 de coordenadas UTM 307.426,68 N e 754.618,50 E, deste segue com o azimute de 277°21'05" e distância de 249,6259 m. até o Marco P-06 de coordenadas UTM 307.458,62 N e 754.370,93 E, deste segue com o azimute de 274°56'50" e distância de 136,3982 m. até o Marco P-07 de coordenadas UTM 307.470,39 N e 754.235,04 E, deste segue com o azimute de 268°40'50" e distância de 216,9515 m. até o Marco P-08 de coordenadas UTM 307.465,39 N e 754.018,15 E, deste segue com o azimute de 278°44'01" e distância de 205,4542 m. até o Marco P-09 de coordenadas UTM 307.496,59 N e 753.815,07 E, deste segue com o azimute de 267°19'58" e distância de 149,0565 m. até o Marco P-10 de coordenadas UTM 307.489,65 N e 753.666,18 E,deste segue com o azimute de 258°13'44" e distância de 79,9156 m. confrontando com o Igarapé do Paca até o Marco P-11 de coordenadas UTM 307.473,35 N e 753.587,94 E, localizado na divisa comum entre o Igarapé do Paca e o Bairro Raiar do Sol, deste segue com azimute de 316°27'21" e distância de 564,4230 m, confrontando com o Bairro Raiar do Sol até o Marco P-12 de coordenadas UTM 307.882,47 N e 753.199,11 E, localizado na divisa comum entre o Bairro Brigadeiro e o Bairro Prof. Araceli Souto Maior, deste segue com o azimute de 39°15'18" e distância de 345,5132 m. confrontando com o Bairro Prof. Araceli Souto Maior até o Marco P-13 de coordenadas UTM 308.150,01 N e 753.417,74 E, localizado na divisa comum entre o Bairro Prof. Araceli Souto Maior e a ETE (Estação de Tratamento de Esgoto da CAER), deste segue com azimute de 108°14'37" e distância de 962,7454 m, até o Marco P-14, de coordenadas UTM 307.848,61 N e 754.332,09 E, deste segue com o azimute de 30°17'28" e distância de 251,8637 m. até o Marco P-15, de coordenadas UTM 308.066,09 N e 754.459,13 E, deste segue com o azimute de 291°35'08" e distância de 63,6143 m. até o Marco P-16, de coordenadas UTM 308.089,50 N e 754.399,97 E, deste segue com o azimute de 44°50'45" e distância de 346,2919 m. confrontando com a ETE (Estação de Tratamento de Esgoto da CAER) até o Marco P-01, ponto inicial da descrição deste perímetro.

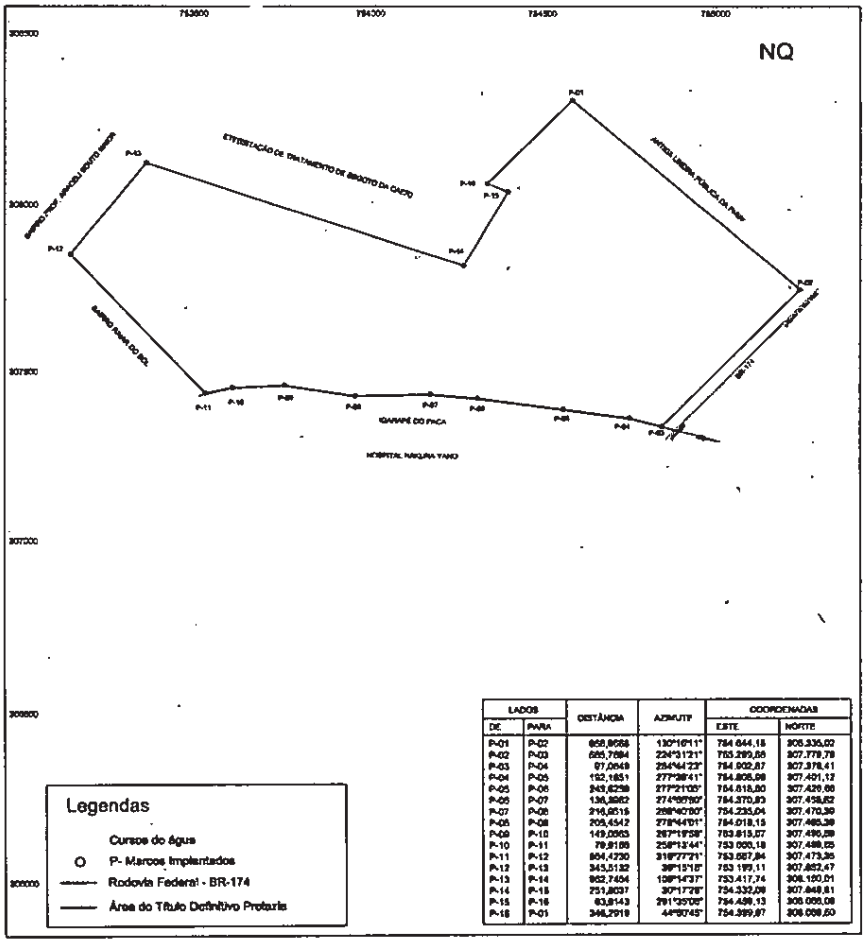

LADOS		DISTÂNCIA	AZIMUTE	COORDENADAS	
DE	PARA			ESTE	NORTE
P-01	P-02	858,9688	130°16'11"	754.644,18	308.335,02
P-02	P-03	565,7694	224°31'21"	755.299,58	307.779,79
P-03	P-04	97,0849	284°44'23"	754.902,87	307.376,41
P-04	P-05	192,1851	277°38'41"	754.808,98	307.401,12
P-05	P-06	249,6259	277°21'05"	754.618,50	307.426,68
P-06	P-07	136,3982	274°56'50"	754.370,93	307.458,62
P-07	P-08	216,9515	268°40'50"	754.235,04	307.470,39
P-08	P-09	205,4542	278°44'01"	754.018,15	307.465,39
P-09	P-10	149,0565	267°19'58"	753.815,07	307.496,59
P-10	P-11	79,9156	258°13'44"	753.666,18	307.489,65
P-11	P-12	564,4230	316°27'21"	753.587,94	307.473,35
P-12	P-13	345,5132	39°15'18"	753.199,11	307.882,47
P-13	P-14	962,7454	108°14'37"	753.417,74	308.150,01
P-14	P-15	251,8637	30°17'28"	754.332,09	307.848,61
P-15	P-16	63,6143	291°35'08"	754.459,13	308.066,09
P-16	P-01	346,2919	44°50'45"	754.399,97	308.089,50

ÁREA OCUPADA PELO BAIRRO SÃO BENTO
PARTE DO TÍTULO DEFINITIVO "PRELAZIA"

PREFEITURA MUNICIPA DE BOA VISTA - RORAIMA
Prefeito Municipal: IRADILSON SAMPAIO

EMHUR - EMPRESA DE DESENVOLVIMENTO URBANO HABITACIONAL
Presidente: LUIZ FERNANDO T. MIGLIORIN

Imóvel:	ÁREA OCUPADA PELO BAIRRO SÃO BENTO
Lote:	PARTE DO TÍTULO DEFINITIVO "PRELAZIA
Área:	109,1600 ha
Perímetro:	5.302,98 m
Gleba:	CAUAMÊ
Município:	BOA VISTA
Estado (UF):	RORAIMA
Data:	03/2007
Escala:	1/10.000