PREFEITURA MUNICIPAL DE CONGONHAS

CIDADE DOS PROFETAS

Ofício n.º PMC/GAB/DRLEG/271/2025.

Congonhas, 10 de novembro de 2025.

Exm. Sr.

Averaldo Pereira da Silva,

Presidente de Mesa Diretora da Câmara Municipal de Congonhas.

ASSUNTO: Resposta a Requerimento

Prezado Senhor,

Em atenção ao Requerimento 279/2025, encaminhado por meio do Ofício 335/2025/Secretaria, encaminhos a V.Exa. os documentos em anexo com as informações fornecidas pela Defesa Civil do município

Aproveitamos a oportunidade para reiterar a Vossa Excelência e aos demais pares nossos votos de elevada estima e consideração.

HIAGO DIAS LEITE SEABRA

Diretor de Relações Legislativas

Câmara Municipal de Congonhas

PROTOCOLO GERAL 3055/2025
Data: 10/11/2025 - Horário: 16:11
Legislativo - OFPMC 873/2025

PREFEITURA MUNICIPAL
SECRETARIA DE SEGURANÇA PÚBLICA E TRÂNSITO
DIRETORIA DE SEGURANÇA SOCIAL
COORDENADORIA PROTEÇÃO E DEFESA CIVIL

N°366/2025 N° Registro de atendimento:-

Data: 01/08/2025

Endereço: Av. Júlia Kubitscheck, nº S/N, Bairro: Centro - Próximo ao Centro de informações turísticas.

Solicitante: Defesa Civil

Número de moradores:













Wagner Cordeiro Matosinhos
Coordenador de Defesa Civil

Mauro Lúcio Justino de Oliveira
Diretor de Defesa Civil

Marcos Pinheiro Pimenta
Ag. Proteção da Defesa Civil

PREFEITURA MUNICIPAL
SECRETARIA DE SEGURANÇA PÚBLICA E TRÂNSITO
DIRETORIA DE SEGURANÇA SOCIAL
COORDENADORIA PROTEÇÃO E DEFESA CIVIL

N°366/2025 N° Registro de atendimento:-

Data: 01/08/2025

Endereço: Av. Júlia Kubitscheck, nº S/N, Bairro: Centro - Próximo ao Centro de informações turísticas.

Solicitante: Defesa Civil

Número de moradores:

Relatório: A Defesa Civil solicita à SEMAM que autorize a Secretaria de Zeladoria realize a limpeza do leito do Córrego Goiabeiras, próximo ao terminal Rodoviário. É necessário que esta ação ocorra antes do período das chuvas, para que não dificulte o fluxo das águas. Segue para conhecimento e ações pertentes.

Wagner Cordeiro Matosinhos
Coordenador de Defesa Civil

Mauro Lúcio Justino de Oliveira
Diretor de Defesa Civil

Marcus Pinheiro Pimenta
Ag. Proteção da Defesa Civil

PREFEITURA MUNICIPAL
SECRETARIA DE SEGURANÇA PÚBLICA E TRÂNSITO
DIRETORIA DE SEGURANÇA SOCIAL
COORDENADORIA PROTEÇÃO E DEFESA CIVIL

N°408/2025 N° Registro de atendimento:-

Data: 29/08/2025

Endereço: Sitio Florida, Bairro: Zé Arigó

Solicitante: Defesa Civil

Número de moradores:













Wagner Cordeiro Matosinhos
Coordenador de Defesa Civil

Mauro Lúcio Justino de Oliveira
Diretor de Defesa Civil

Aleilson da Silva Diniz
Engenheiro Civil e Geotécnico
CREA250904D

PREFEITURA MUNICIPAL
SECRETARIA DE SEGURANÇA PÚBLICA E TRÂNSITO
DIRETORIA DE SEGURANÇA SOCIAL
COORDENADORIA PROTEÇÃO E DEFESA CIVIL

N°408/2025 N° Registro de atendimento:-

Data: 29/08/2025

Endereço: Sitio Florida, Bairro: Zé Arigó

Solicitante: Defesa Civil

Número de moradores:








Wagner Cordeiro Matosinhos
Coordenador de Defesa Civil

Mauro Lúcio Justino de Oliveira
Diretor de Defesa Civil

Aleilson da Silva Diniz
Engenheiro Civil e Geotécnico
CREA250904D

PREFEITURA MUNICIPAL
SECRETARIA DE SEGURANÇA PÚBLICA E TRÂNSITO
DIRETORIA DE SEGURANÇA SOCIAL
COORDENADORIA PROTEÇÃO E DEFESA CIVIL

N°408/2025 N° Registro de atendimento:-
Data: 29/08/2025
Endereço: Sitio Florida, Bairro: Zé Arigó
Solicitante: Defesa Civil
Número de moradores:

Relatório: A Defesa Civil atendendo à solicitação, a Defesa Civil compareceu ao endereço Sítio Flórida, Bairro Zé Arigó, para realizar a classificação da drenagem no local e obra parada.

Constatou-se que a drenagem pluvial, bocas de lobo totalmente obstruída o que vem provocando alagamentos na área. Além disso, foram identificadas algumas estacas de uma parte do terreno de uma obra paralisada, com ferragens das esperas de estacas da fundação com armaduras de esperas expostas, sem qualquer tipo de proteção ou isolamento, o que permite livre acesso ao local. Tal situação expõe os civis que transitam pela área à riscos de acidentes, representando um grave problema de segurança. Alertamos a importância de uma intervenção para isolamento na área com as armaduras aparente para evitar problemas futuros.

Wagner Cordeiro Matosinhos
Coordenador de Defesa Civil

Mauro Lúcio Justino de Oliveira
Diretor de Defesa Civil

Aleilson da Silva Diniz
Engenheiro Civil e Geotécnico
CREA250904D

PREFEITURA MUNICIPAL
SECRETARIA DE SEGURANÇA PÚBLICA E TRÂNSITO
DIRETORIA DE SEGURANÇA SOCIAL
COORDENADORIA PROTEÇÃO E DEFESA CIVIL

N°004/2025 N° Registro de atendimento:-

Data: 07 janeiros 2025.

Endereço: Pontes da Área Central.

Solicitante: Defesa Civil.






Wagner Cordeiro Matosinhos
Gerente de Área

Mauro Lúcio Justino de Oliveira
Diretor de Defesa Civil

PREFEITURA MUNICIPAL
SECRETARIA DE SEGURANÇA PÚBLICA E TRÂNSITO
DIRETORIA DE SEGURANÇA SOCIAL
COORDENADORIA PROTEÇÃO E DEFESA CIVIL

N°004/2025 N° Registro de atendimento:-

Data: 07 janeiros 2025.

Endereço: Pontes da Área Central.

Solicitante: Defesa Civil.






Wagner Cordeiro Matosinhos
Gerente de Área

Mauro Lúcio Justino de Oliveira
Diretor de Defesa Civil

PREFEITURA MUNICIPAL
SECRETARIA DE SEGURANÇA PÚBLICA E TRÂNSITO
DIRETORIA DE SEGURANÇA SOCIAL
COORDENADORIA PROTEÇÃO E DEFESA CIVIL

N°004/2025 N° Registro de atendimento:-

Data: 07 janeiros 2025.

Endereço: Pontes da Área Central.

Solicitante: Defesa Civil.

RELATÓRIO: A Defesa Civil vem solicitar à SEMOBI que realize a limpeza dos pilares das pontes da área central do Município. Como se observa nas fotos, existem aglomerados de galhos e troncos de árvores retidos nos mesmos que dificultam o fluxo d'água, situação que se agrava em caso de cheia do rio Maranhão, também a limpeza do sistema de drenagem em toda área Municipal com o mesmo propósito de liberação da correnteza do rio e dos bueiros.

Wagner Cordeiro Matosinhos
Gerente de Área

Mauro Lúcio Justino de Oliveira
Diretor de Defesa Civil

PREFEITURA MUNICIPAL
SECRETARIA DE SEGURANÇA PÚBLICA E TRÂNSITO
DIRETORIA DE SEGURANÇA SOCIAL
COORDENADORIA PROTEÇÃO E DEFESA CIVIL

N°242/2025 N° Registro de atendimento:-

Data: 21/05/2025

Endereço: Av. Júlia Kubitschek, e entorno do Rio Maranhão

Solicitante: Defesa Civil

Número de moradores:













Jean Carlos de Araujo
Ag. Proteção da Defesa Civil

Nivaldo Dutra
Diretor de Segurança Pública

Mauro Lúcio Justino de Oliveira
Diretor de Defesa Civil

PREFEITURA MUNICIPAL
SECRETARIA DE SEGURANÇA PÚBLICA E TRÂNSITO
DIRETORIA DE SEGURANÇA SOCIAL
COORDENADORIA PROTEÇÃO E DEFESA CIVIL

N°242/2025 N° Registro de atendimento:-

Data: 21/05/2025

Endereço: Av. Júlia Kubitschek, e entorno do Rio Maranhão

Solicitante: Defesa Civil

Número de moradores:








Jean Carlos de Araújo
Ag. Proteção da Defesa Civil

Nivaldo Dutra
Diretor de Segurança Pública

Mauro Lúcio Justino de Oliveira
Diretor de Defesa Civil

PREFEITURA MUNICIPAL
SECRETARIA DE SEGURANÇA PÚBLICA E TRÂNSITO
DIRETORIA DE SEGURANÇA SOCIAL
COORDENADORIA PROTEÇÃO E DEFESA CIVIL

N°242/2025 N° Registro de atendimento:-

Data: 21/05/2025

Endereço: Av. Júlia Kubitschek, e entorno do Rio Maranhão

Solicitante: Defesa Civil

Número de moradores:








Jean Carlos de Araújo
Ag. Proteção da Defesa Civil

Nivaldo Dutra
Diretor de Segurança Pública

Mauro Lúcio Justino de Oliveira
Diretor de Defesa Civil

PREFEITURA MUNICIPAL
SECRETARIA DE SEGURANÇA PÚBLICA E TRÂNSITO
DIRETORIA DE SEGURANÇA SOCIAL
COORDENADORIA PROTEÇÃO E DEFESA CIVIL

N°242/2025 N° Registro de atendimento:-

Data: 21/05/2025

Endereço: Av. Júlia Kubitschek, e entorno do Rio Maranhão

Solicitante: Defesa Civil

Número de moradores:





CÂMARA MUNICIPAL DE CONGOMHAS MINAS GERAIS

Relatório de Resposta ao Requerimento nº 279/2025

Assunto: Informações sobre ações e planejamento da Defesa Civil referente ao período chuvoso de 2025.

Origem: Defesa Civil Municipal

Data: 06/11/2025

1. Introdução

Em atendimento ao Requerimento nº *279/2025* desta Câmara Municipal, a Defesa Civil Municipal encaminha as informações solicitadas acerca das ações planejadas e executadas para o enfrentamento do período chuvoso de 2025, bem como o plano de contingência e demais atividades correlatas.

O Plano de Contingência para o Período Chuvoso de 2025 foi elaborado conforme a planilha padrão adotada pela Coordenadoria Municipal de Proteção e Defesa Civil.

O documento define diretrizes, procedimentos e responsabilidades dos órgãos envolvidos na prevenção, resposta e recuperação de eventuais desastres naturais.

Anexo I: Plano de Contingência – Exercício 2025.

Foi criado um fluxograma para as ações de emergência nos momentos críticos de Chuvas:

Wagner Cordeiro Matosinhos
Coordenador de Defesa Civil

Mauro Lúcio Justino de Oliveira
Diretor de Defesa Civil

Aleilson da Silva Diniz
Engenheiro Civil e Geotécnico
CREA250904D

N°515/2025
Data: 06/11/2025
Solicitante: Vereadora Kate Bárbara Marques Urzedo

Principais secretarias envolvidas: SESP (Defesa Civil), SEDASC, SMS, SEMED, SEZEL, SEL.

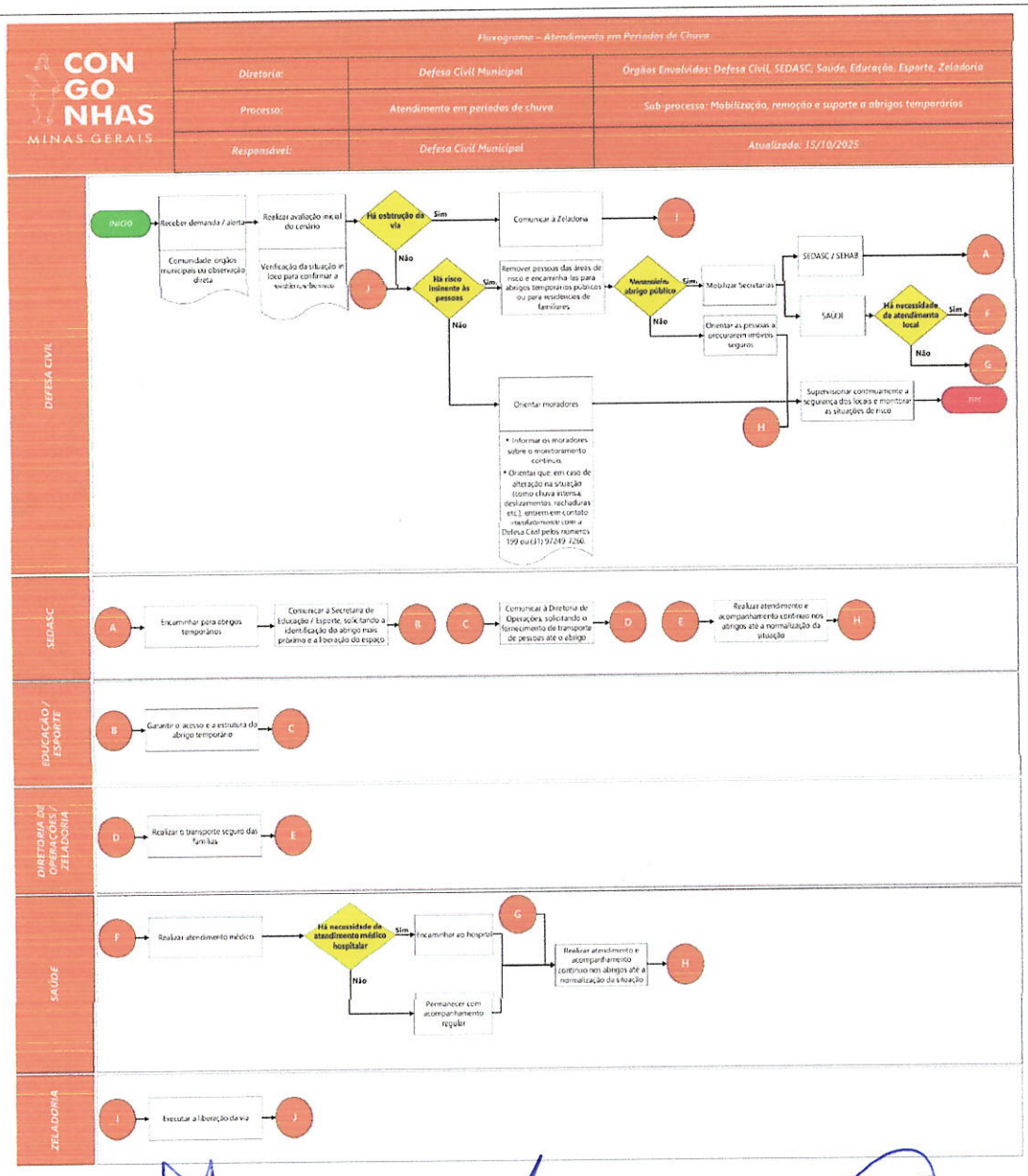

Wagner Cordeiro Matosinhos
Coordenador de Defesa Civil

Mauro Lúcio Justino de Oliveira
Diretor de Defesa Civil

Aleilson da Silva Diniz
Engenheiro Civil e Geotécnico
CREA250904D

3. Responsabilidades e Ações Conjuntas

A execução de parte das ações relacionadas à prevenção e mitigação de riscos é de responsabilidade da Secretaria de Zeladoria (SEZEL), cabendo à Defesa Civil a emissão de solicitações e relatórios técnicos para acompanhamento das medidas adotadas.

Como exemplo, seguem alguns exemplos de relatórios que já foram encaminhados à SEZEL em 2025:

Relatório nº 04/2025;

Relatório nº 242/2025;

Relatório nº 366/2025.

Relatório nº 408/2025.

Em Anexo relatórios encaminhados à SEZEL.

4. Pontos Estratificados no PMRR

Foram estratificados alguns pontos críticos e áreas de atenção conforme o Plano Municipal de Redução de Riscos (PMRR), contendo informações sobre locais com histórico de alagamentos, deslizamentos e áreas suscetíveis a inundações.

Esses pontos estão sendo monitorados periodicamente e contam com plano de ação específico.

Anexo III: Tabela exemplificativa de pontos do PMRR.

Wagner Cordeiro Matosinhos
Coordenador de Defesa Civil

Mauro Lúcio Justino de Oliveira
Diretor de Defesa Civil

Aleilson da Silva Diniz
Engenheiro Civil e Geotécnico
CREA250904D

SÍNTESE DO MAPEAMENTO

No quadro 1 apresenta-se a síntese do resultado da setorização do risco geológico e hidrológico do Plano Municipal de Redução de Risco de Congonhas – MG. Foram identificados 23 setores classificados como de Risco Médio (R2) englobando 112 edificações, 48 setores classificados como de Risco Alto (R3) englobando 1070 edificações e 4 setores classificados como de Risco Muito Alto (R4) englobando 12 edificações, totalizando 1194 edificações das quais 791 estão relacionadas aos processos de inundação do Rio Maranhão e afluentes.

PONTOS CRITICOS IDENTIFICADOS:

Quadro 1 – Síntese da setorização do risco geológico e hidrológico.

SETOR	GRAU	PROCESSO	NÚMERO DE EDIFICAÇÕES	BAIRRO
Setor 1	Risco Muito Alto (R4)	Deslizamento	5	Alvorada
Setor 2	Risco Alto (R3)	Deslizamento	3	Alvorada
Setor 3	Risco Médio (R2)	Deslizamento	2	Alvorada
Setor 4	Risco Alto (R3)	Deslizamento	3	Alvorada
Setor 5	Risco Alto (R3)	Deslizamento	4	Alvorada
Setor 6	Risco Muito Alto (R4)	Deslizamento	1	Alvorada
Setor 7	Risco Médio (R2)	Deslizamento	2	Alvorada
Setor 8	Risco Alto (R3)	Deslizamento/Solapamento	4	Alvorada
Setor 9	Risco Médio (R2)	*Deslizamento/Enxurrada*	6	Alvorada
Setor 10	Risco Alto (R3)	Deslizamento	2	Rosário
Setor 11	Risco Alto (R3)	Deslizamento	2	Basílica
Setor 12	Risco Médio (R2)	Deslizamento	3	Basílica
Setor 13	Risco Alto (R3)	Deslizamento	4	Basílica
Setor 14	Risco Médio (R2)	Deslizamento	4	Bom Jesus
Setor 15	Risco Alto (R3)	Deslizamento	10	Bom Jesus
Setor 16	Risco Médio (R2)	Enxurrada	2	Jardim Profeta
Setor 17	Risco Alto (R3)	Deslizamento/Queda de Bloco	3	Jardim Profeta
Setor 18	Risco Médio (R2)	Deslizamento	3	Jardim Profeta
Setor 19	Risco Médio (R2)	Rastejo	14	Alvorada

Wagner Cordeiro Matosinhos
Coordenador de Defesa Civil

Mauro Lúcio Justino de Oliveira
Diretor de Defesa Civil

Aleilson da Silva Diniz
Engenheiro Civil e Geotécnico
CREA250904D

N°515/2025
Data: 06/11/2025
Solicitante: Vereadora Kate Bárbara Marques Urzedo

Setor 20	Risco Médio (R2)	Enxurrada	6	Alvorada
Setor 21	Risco Alto (R3)	Deslizamento	3	Jardim Profeta
Setor 22	Risco Alto (R3)	Deslizamento	2	Jardim Profeta
Setor 23	Risco Médio (R2)	Deslizamento	1	Jardim Profeta
Setor 24	Risco Alto (R3)	Deslizamento	4	Santa Vitória
Setor 25	Risco Alto (R3)	Deslizamento	5	Umbelina
Setor 26	Risco Muito Alto (R4)	Deslizamento	3	Jardim Profeta
Setor 27	Risco Alto (R3)	Deslizamento	2	Loteamento Santa Vitória
Setor 28	Risco Alto (R3)	Deslizamento	2	Jardim Profeta
Setor 29	Risco Alto (R3)	Deslizamento/Recalque	3	Jardim Profeta
Setor 30	Risco Alto (R3)	Deslizamento	4	Lamartine
Setor 31	Risco Médio (R2)	Deslizamento	8	Alvorada
Setor 32	Risco Médio (R2)	Deslizamento	4	Alvorada
Setor 33	Risco Alto (R3)	Deslizamento	4	Jardim Profeta
Setor 34	Risco Médio (R2)	Deslizamento	7	Alvorada
Setor 35	Risco Alto (R3)	Deslizamento	6	Alvorada
Setor 36	Risco Médio (R2)	Deslizamento	11	Alvorada
Setor 37	Risco Médio (R2)	Deslizamento	1	Santa Vitória
Setor 38	Risco Alto (R3)	Deslizamento	4	Alvorada
Setor 39	Risco Alto (R3)	Deslizamento	3	Alvorada
Setor 40	Risco Alto (R3)	Deslizamento	2	Alvorada
Setor 41	Risco Alto (R3)	Deslizamento	2	Alvorada
Setor 42	Risco Alto (R3)	Deslizamento	6	Basílica
Setor 43	Risco Alto (R3)	Deslizamento	5	Alvorada
Setor 44	Risco Médio (R2)	Deslizamento/Queda de Bloco	2	Basílica
Setor 45	Risco Alto (R3)	Deslizamento/Queda de Bloco	2	Alvorada
Setor 46	Risco Alto (R3)	Deslizamento	1	Alvorada
Setor 47	Risco Médio (R2)	Deslizamento	4	Novo Rosário
Setor 48	Risco Alto (R3)	Queda de Bloco	8	Novo Rosário
Setor 49	Risco Alto (R3)	Solapamento	7	Jardim Profeta
Setor 50	Risco Médio (R2)	Deslizamento	3	Boa Vista
Setor 51	Risco Alto (R3)	Deslizamento	3	Campo da Pedreira

Wagner Cordeiro Matosinhos
Coordenador de Defesa Civil

Mauro Lúcio Justino de Oliveira
Diretor de Defesa Civil

Aleilson da Silva Diniz
Engenheiro Civil e Geotécnico
CREA250904D

N°515/2025
Data: 06/11/2025
Solicitante: Vereadora Kate Bárbara Marques Urzedo

Setor 52	Risco Muito Alto (R4)	Solapamento	3	Fonte dos Moinhos
Setor 53	Risco Alto (R3)	Deslizamento	2	Primavera
Setor 54	Risco Médio (R2)	Deslizamento	3	Primavera
Setor 55	Risco Médio (R2)	Deslizamento	1	Dom Silvério
Setor 56	Risco Médio (R2)	Solapamento	6	Fonte dos Moinhos
Setor 57	Risco Alto (R3)	Deslizamento	6	São Domingos
Setor 58	Risco Alto (R3)	Solapamento/Inundação	18	Cristo Rei
Setor 59	Risco Alto (R3)	Solapamento	2	Geni Teodordo da Mata
Setor 60	Risco Alto (R3)	Solapamento/Inundação	1	Centro
Setor 61	Risco Alto (R3)	Solapamento/Inundação	8	Praia
Setor 62	Risco Alto (R3)	Deslizamento	2	Praia
Setor 63	Risco Médio (R2)	Deslizamento	3	Alto do Boa Vista
Setor 64	Risco Alto (R3)	Solapamento/Inundação	84	Centro e Vila São Vicente
Setor 65	Risco Alto (R3)	Deslizamento	3	Alto do Boa Vista
Setor 66	Risco Alto (R3)	Solapamento/Inundação	3	Jardim Profeta
Setor 67	Risco Alto (R3)	Solapamento/Inundação	1	Jardim Profeta
Setor 68	Risco Alto (R3)	Solapamento/Inundação	11	Jardim Profeta
Setor 69	Risco Alto (R3)	Deslizamento	4	Alto do Boa Vista/Belvedere
Setor 70	Risco Alto (R3)	Solapamento/Inundação	9	Jardim Profeta
Setor 71	Risco Alto (R3)	Solapamento/Inundação	3	Jardim Profeta
Setor 72	Risco Alto (R3)	Solapamento/Inundação	3	Jardim Profeta
Setor 73	Risco Alto (R3)	Inundação	791	Jardim Profeta, Centro, Vila São Vicente, Praia, Residencial da Praia, Geni Teodoro da Mata, Fonte dos Moinhos, São Domingos, Cristo Rei, Complementação Cristo Rei e Residencial Gualter P. Monteiro.
Setor 74	Risco Médio (R2)	Alagamento	16	Vilas Andreza e Za Arigo
Setor 75	Risco Alto (R3)	Deslizamento	6	Alvorada
		Soma Edificações	**1194**	

Wagner Cordeiro Matosinhos
Coordenador de Defesa Civil

Mauro Lúcio Justino de Oliveira
Diretor de Defesa Civil

Alelisón da Silva Diniz
Engenheiro Civil e Geotécnico
CREA250904D

5. Ações de Comunicação e Educação Preventiva

A Defesa Civil, em parceria com a SEZEL e a Secretaria de Educação, vem realizando campanhas educativas voltadas à conscientização da população sobre os riscos do período chuvoso, incluindo:

Divulgação de Spots informativos em rádios locais;

Campanhas educativas em escolas municipais, com palestras e distribuição de material informativo.

Essas ações têm como objetivo fortalecer a cultura de prevenção e a participação comunitária.

Em Anexo folder: Você Mais Seguro no Período Chuvoso.



Wagner Cordeiro Matosinhos
Coordenador de Defesa Civil

Mauro Lúcio Justino de Oliveira
Diretor de Defesa Civil

Aleilson da Silva Diniz
Engenheiro Civil e Geotécnico
CREA250904D

SECRETARIA DE SEGURANÇA PÚBLICA
E PREFEITURA MUNICIPAL
TRÂNSITO
DIRETORIA DE SEGURANÇA SOCIAL
COORDENADORIA PROTEÇÃO E
DEFESA CIVIL

N°515/2025
Data: 06/11/2025
Solicitante: Vereadora Kate Bárbara Marques Urzedo

Defesa Civil nas escolas e SPOTs na rádio. Estratégia de atuação nas escolas, com o título (**Você mais segura no período de chuvas**).



Imagem 1-Palestra de integração para periodo de chuvas na escola Bairro Vila Marques.



Imagem 2- Palestra de integração para periodo de chuvas na escola do Bairro Vila Marques.



Imagem 3- Palestra de integração para periodo de chuvas na escola.



Imagem 4- Palestra de integração para periodo de chuvas na escola.

Wagner Cordeiro Matosinhos
Coordenador de Defesa Civil

Mauro Lúcio Justino de Oliveira
Diretor de Defesa Civil

Aleilson da Silva Diniz
Engenheiro Civil e Geotécnico
CREA250904D

SECRETARIA DE SEGURANÇA PÚBLICA
E PREFEITURA MUNICIPAL
TRÂNSITO
DIRETORIA DE SEGURANÇA SOCIAL
COORDENADORIA PROTEÇÃO E
DEFESA CIVIL

N°515/2025
Data: 06/11/2025
Solicitante: Vereadora Kate Bárbara Marques Urzedo



Imagem 5- Palestra de integração para periodo de chuvas na Escola M. Michael Pereira de Souza.



Imagem 6- Palestra de integração para periodo de chuvas na E. M. Michael Pereira de Souza segunda turma.



Imagem 7- Palestra de integração para periodo de chuvas na escola.



Imagem 8- Palestra de integração para periodo de chuvas na escola.

Wagner Cordeiro Matosinhos
Coordenador de Defesa Civil

Mauro Lúcio Justino de Oliveira
Diretor de Defesa Civil

Aleilson da Silva Diniz
Engenheiro Civil e Geotécnico
CREA250904D

N°515/2025
Data: 06/11/2025
Solicitante: Vereadora Kate Bárbara Marques Urzedo



Imagem 9- Palestra de integração para periodo de chuvas na escola.



Imagem 10- Palestra de integração para periodo de chuvas na escola.



Imagem10-Palestra na Em. Michael Pereira de Souza.

Wagner Cordeiro Matosinhos
Coordenador de Defesa Civil

Mauro Lúcio Justino de Oliveira
Diretor de Defesa Civil

Aleilson da Silva Diniz
Engenheiro Civil e Geotécnico
CREA250904D

CONSIDERAÇÕES FINAIS

Reforçamos o compromisso da Defesa Civil Municipal com a segurança da população e a pronta resposta a qualquer situação de risco. Permanecemos à disposição desta Casa Legislativa para eventuais esclarecimentos complementares.

Atenciosamente,

Nome do Diretor: Mauro Lúcio Justino de Oliveira

Coordenador: Wagner Cordeiro Matosinhos

Prefeitura Municipal de Congonhas MG

Wagner Cordeiro Matosinhos
Coordenador de Defesa Civil

Mauro Lúcio Justino de Oliveira
Diretor de Defesa Civil

Aleilson da Silva Diniz
Engenheiro Civil e Geotécnico
CREA250904D