PREFEITURA DO MUNICÍPIO DE IVAIPORÃ

Estado do Paraná

PLE 136/2016

PROJETO DE LEI N° 136/2016

Desafeta parte das Avenidas Brasil e Souza Naves no Município de Ivaiporã/PR e dá outras providências.

O Chefe do Poder Executivo Municipal de Ivaiporã/PR, submete à análise e aprovação do Poder Legislativo o seguinte Projeto de Lei:

Art. 1º Ficam desafetadas do domínio público de uso comum do povo e passam a ser consideradas como áreas de domínio público de uso especial, parte das Avenidas Brasil e Souza Naves, áreas das vias de circulação acima e abaixo da quadra 33 da Cidade de Ivaiporã, conforme estabelece:

I. **PARTE DA AVENIDA BRASIL,** com área de 3.296,37m² (três mil, duzentos e noventa e seis metros e trinta e sete centímetros quadrados), situado no quadro urbano da cidade de Ivaiporã/PR, com os seguintes limites e confrontações: **AO NORTE:** Por uma linha medindo 17,42 metros, confronta com a Rua João Maria Stresser; **A LESTE:** Por uma linha medindo 48,48 metros, confronta com Parte da Avenida Souza Naves, segue por um arco medindo 4,74 metros, daí por uma linha medindo 79,00 metros, confrontam com a Quadra nº 33; **AO SUL:** Por um arco medindo 6,28 metros, confronta com a Quadra nº 33, segue por uma linha medindo 24,82 metros, confronta com a Rua Vereador Orlando Buratto, daí por um arco medindo 4,73 metros, confronta com a Rua Vereador Orlando Buratto e Avenida Brasil; **A OESTE:** Por uma linha medindo 128,68 metros, confronta com a Avenida Brasil;

II. **PARTE DA AVENIDA SOUZA NAVES**, com área de 3.134,50m² (três mil, cento e trinta e quatro metros e cinquenta centímetros quadrados), situado no quadro urbano da cidade de Ivaiporã/PR., com os seguintes limites e confrontações: **AO NORTE:** Por uma linha medindo 17,42 metros,, confronta com a Rua João Maria Stresser, segue por um arco medindo 3,92 metros, confronta com a Rua João Maria Stresser e Avenida Souza Naves; **A LESTE:** Por uma linha sinuosa, medindo 137,17 metros, confronta com a Avenida Souza Naves; **AO SUL:** Por um arco medindo 2,96 metros, confronta com a Avenida Souza Naves e Rua Vereador Orlando

RECEBIDO(S) NESTA DATA

Protocolo N.º 12404

Ivaiporã, 14 de 09 de 16

Horas: 10:30

CÂMARA MUNICIPAL DE IVAIPORÃ
Lido em sessão realizada
Em, 19 / setembro / 16

Reunião Extraordinária
1ª discussão
Câmara de Vereadores
APROVADO p/ unanimidade
Em, 27 / 9 / 2016
Ata(s) n.º 3.113

Reunião Extraordinária
2ª discussão
Câmara de Vereadores
APROVADO p/ unanimidade
Em, 27 / 9 / 2016
Ata(s) n.º 3.113

Buratto, segue por uma linha medindo 26,02 metros, confronta com a Rua Vereador Orlando Buratto, e por um arco medindo 6,28 metros, confronta com a Quadra nº 33; **A OESTE:** Por uma linha sinuosa medindo 84,00 metros e por um arco medindo 4,74 metros, confrontam com a Quadra nº 33, daí por uma linha medindo 48,48 metros, confronta com parte da Avenida Brasil.

Art. 2º As áreas desafetadas descritas no artigo anterior, serão unificadas à quadra nº 33, local onde encontra-se edificado o Terminal Rodoviário Intermunicipal e o Terminal de Mobilidade Urbana, as quais passam a ter a seguinte denominação:

I. **PARTE DA AVENIDA BRASIL, QUADRA Nº 33 E PARTE DA AVENIDA SOUZA NAVES**, com área de 8.139,65m² (oito mil, cento e trinta e nove metros e sessenta e cinco centímetros quadrados), situados no quadro urbano da cidade de Ivaiporã/PR., com os seguintes limites e confrontações: **AO NORTE:** Por um arco medindo 4,68 metros, confronta com a Avenida Brasil e Rua João Maria Stresser, segue por uma linha medindo 34,84 metros, confronta com a Rua João Maria Stresser, daí por um arco medindo 3,92 metros, confronta com a Rua João Maria Stresser e Avenida Souza Naves; **A LESTE:** Por uma linha sinuosa medindo 137,17 metros, confronta com a Avenida Souza Naves; **A SUL:** Por um arco medindo 2,96 metros, confronta com a Avenida Souza Naves e Rua Vereador Orlando Buratto, segue por uma linha medindo 77,84 metros, confronta com a Rua Vereador Orlando Buratto, daí por um arco medindo 4,73 metros, confronta com a Rua Vereador Orlando Buratto e Avenida Brasil; **A OESTE:** Por uma linha medindo 128,68 metros, confronta com a Avenida Brasil.

Art. 3° Revogam-se as disposições em contrário, em especial a Lei nº 206 de 14 de novembro de 1973 e demais disposições em contrário.

Art. 4° Esta Lei entra em vigor na data de sua publicação.

Paço Municipal "Prefeito Adail Bolívar Rother", Gabinete do Prefeito, aos doze dias do mês de setembro do ano de dois mil e dezesseis (12/09/2016).

Luiz Carlos Gil
Prefeito Municipal

PREFEITURA DO MUNICÍPIO DE IVAIPORÃ

Estado do Paraná

PLE 136/2016

MENSAGEM DE JUSTIFICATIVA

Excelentíssimo Senhor Presidente,

Senhores Vereadores:

Encaminho a apreciação de Vossas Excelências, em **REGIME DE URGÊNCIA** o incluso Projeto de Lei 136/2016, o qual desafeta do domínio público partes das Avenidas Brasil e Souza Naves, unificando-as a quadra 33 e dá outras providências.

As áreas em questão já foram desafetadas através da Lei nº 206/1973, mas ainda não foram regularizados seus registros em cartório de registro de imóveis e até mesmo a medida descrita na Lei anterior não está de acordo com a medição realizada.

A desafetação de parte das vias de circulação se faz necessária para regularização da área onde estão construídos o Terminal Rodoviária Intermunicipal e o Terminal de Mobilidade Urbana, fazendo a averbação das áreas das avenidas no Cartório em Pitanga/PR. e posteriormente unificando-as a quadra nº 33 (matrícula nº 8.836) no cartório em Ivaiporã/PR.

No ensejo, encaminhamos para apreciação a documentação pertinente ao Projeto.

Expostas as razões determinantes, solicitamos a aprovação dos ilustres Vereadores ao projeto em apreço, pelo qual antecipamos nossos agradecimentos.

Luiz Carlos Gil
Prefeito Municipal

[illegible] — REGISTRO GERAL DE IMÓVEIS — [illegible]

MATRÍCULA Nº 8.836/1

DATA: 05 de janeiro de 1.979.

IMÓVEL: GLEBA Nº 23 (vinte e treis) com a área de 1.708,75m2 (hum mil, setecentos e oito metros e setenta e cinco centímetros quadrados) localizada na Av. Brasil esquina com a rua Holanda e Av. Souza Neves, do quadro urbano desta cidade, Município e comarca, confrontando-se: "A LESTE: divide com a Avenida Souza Neves medindo 34,00 metros em curva na esquina com a rua Holanda com 6,28 metros; AO SUL: divide pela rua Holanda medindo 27,00 metros, em curva na esquina com a av. Brasil com 6,28 metros; A OESTE: divide com a Avenida Brasil medindo 79,00 metros em curva na esquina com a av. Souza Neves com 9,42 metros."

CONFRONTANTES: [illegible] com sede e escritório nesta cidade.

R. 1 M-8.836/1 Irat. 29.422 de 05/01/1.979.

DATA: 05 de janeiro de 1.979.

TRANSMITENTE: [illegible] com sede na cidade e comarca de Auriflama, neste ato representada pelo seu diretor sr. [illegible] brasileiro, casado, agricultor, residente e domiciliado em São Paulo-Capital, portador da cédula de identidade nº [illegible] e do C.I.C. nº001.258.578-53. "transmitente"

ADQUIRENTE: [illegible], pessoa jurídica de direito privado com sede [illegible] nº75.741.230/0001-37, representada pelo seu Prefeito Municipal sr. dr. [illegible], brasileiro, casado, advogado, residente e domiciliado nesta cidade, portador da C.I. nº010.323.009.

TÍTULO: Doação.

FORMA E CONDIÇÕES: Escritura pública lavrada em data de 13 de dezembro de 1.978, nas notas do tabelião desta cidade sr. [illegible], as fls. 174 do livro 1-E. VALOR: Cr$ 300.000,00 (trezentos mil cruzeiros). EMOLUMENTOS: [illegible] da escritura. [illegible] Isento do imposto "inter-vivos" conforme Lei estadual nº [illegible]. Dou fé. Em 05 de janeiro de 1.979. [illegible] Oficial [illegible]. - a/Ismael."

CERTIDÃO

CERTIFICO, nos termos do § 1º art 19 da Lei 6015 de 31/12/73, alterada pela 6216 de 30/06/75, a presente FOTOCÓPIA é reprodução fiel da Matrícula nº [illegible] fotocopiada em sua íntegra e conferida nesta CERTIDÃO ATÉ INTEIRO TEOR.

05 ABR. 2013

O REFERIDO É VERDADE E DOU FÉ.

SERVENTIA DE REGISTRO DE IMÓVEIS DE IVAIPORÃ

- [illegible] ALVES
- [illegible] ALVES FILHO
- MARIA REGINA ALVES DA SILVA
- NILZA IOLANDA BELO DE SOUZA

Escreventes Habilitados

SELO FUNARPEN

REGISTRO DE IMÓVEIS

EQA84696

SERVENTIA DE REGISTRO DE IMÓVEIS DE IVAIPORÃ

Bel. Cícero Alves - Oficial

Alcebiades Alves Filho

Maria Regina Alves da Silva

Nilza Iolanda Belo de Souza

Escreventes Habilitados

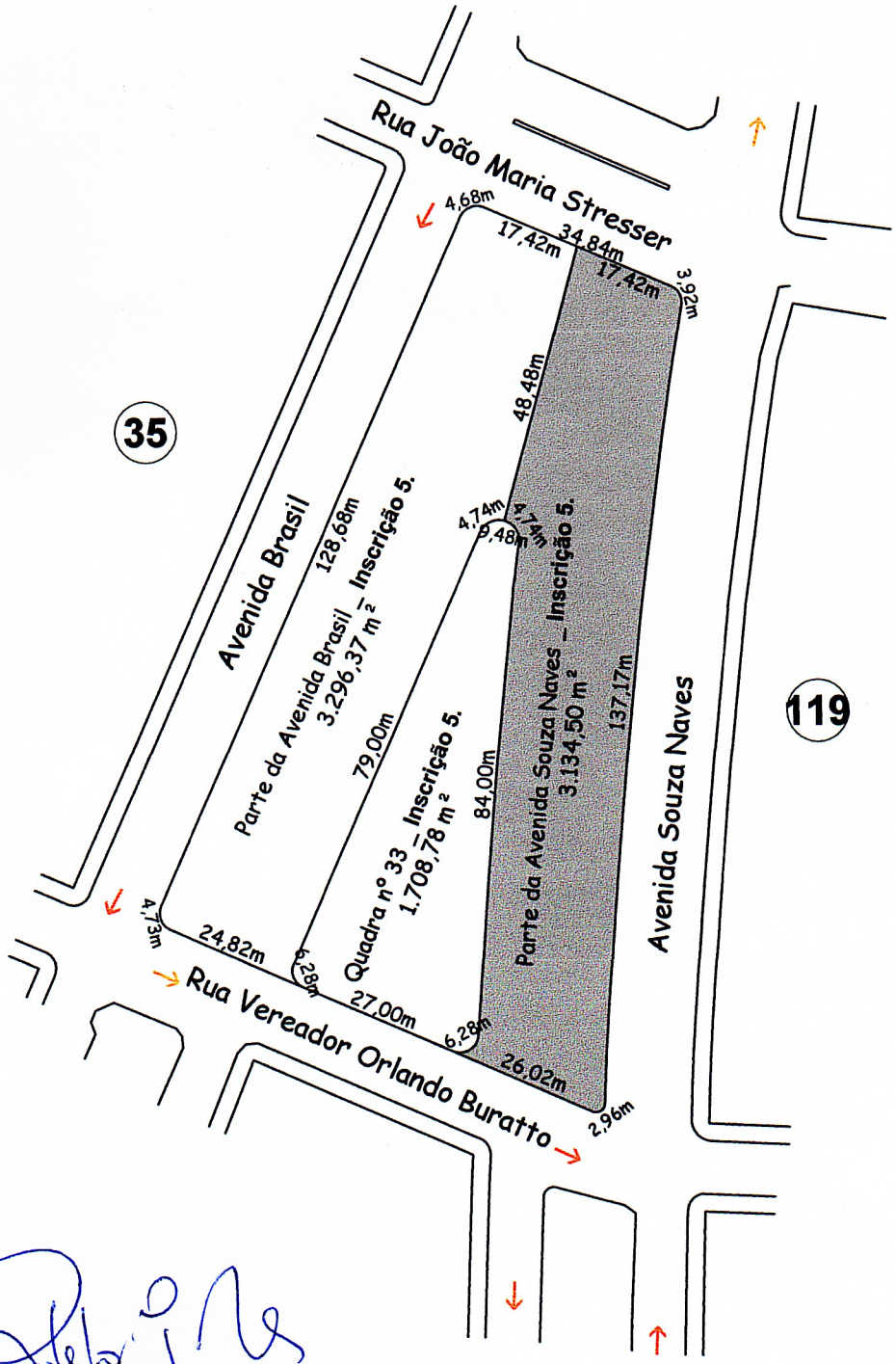

Roberto Gomes de Moraes
Engenheiro Civil
CREA/PR 24211-D
CPF 566317829-53

SITUAÇÃO	PROJETO TOPOGRAFICO	Nº FL. Única
	PROJETOS RURAIS E TOPOGRAFIA DANTE LTDA RUA JOSÉ CANTERI, 101 IVAIPORÃ-PR FONE (043) 3472-2413 OU 3472-2042	
	OBRA: Parte da Avenida Souza Naves _ Inscrição 5.	ÁREA: 3.134,50 m²
	LOCAL: Quadro Urbano	CIDADE: Ivaiporã - Paraná
Desenhista: Eudair	PROJETOS RURAIS E TOPOGRAFIA DANTE LTDA DANTE GREGORIO _ ENGENHEIRO AGRÔNOMO CREA-13765/D - 7ª REGIÃO - CPF: 205.524.599-68 CREDENCIAMENTO INCRA: BE 4	DATA 08/2016 ESCALA 1:1.250

\\FERVIDOR-PC\Alessandra\Topografia\CIDADE DE IVAIPORÃ\PRAÇA DA RODOVIARIA.dwg, 24/08/2016 11:36:23, \\ELAINE\HP Officejet Pro 8610

Ref. : Formato A4 = 210 x 297 mm

PROJETOS RURAIS E TOPOGRAFIA DANTE LTDA _ CNPJ: 78.600.624/0001-37
SERVIÇOS DE TOPOGRAFIA / GEORREFERENCIAMENTO / PROJETO ELÉTRICO E CONSULTORIA
Rua José Canteri, nº 101 – Centro _ Ivaiporã - Pr
Fone: (43) 3472-2413 / Fone/Fax: (43) 3472-2042
e-mail: prorural.dante@hotmail.com / prorural.dante@yahoo.com.br

MEMORIAL DESCRITIVO

Parte da Avenida Souza Naves _ Inscrição 5.

Área – 3.134,50 m²

Quadro Urbano

CIDADE DE IVAIPORÃ - ESTADO DO PARANÁ

LIMITES E CONFRONTAÇÕES

A NORTE: Por uma linha medindo 17,42 metros, confronta com a Rua João Maria Stresser, segue por um arco medindo 3,92 metros, confronta com a Rua João Maria Stresser e Avenida Souza Naves.

A LESTE: Por uma linha sinuosa, medindo 137,17 metros, confronta com a Avenida Souza Naves.

A SUL: Por um arco medindo 2,96 metros, confronta com a Avenida Souza Naves e Rua Vereador Orlando Buratto, segue por uma linha medindo 26,02 metros, confronta com a Rua Vereador Orlando Buratto, e por um arco medindo 6,28 metros, confronta com a Quadra nº 33.

A OESTE: Por uma linha sinuosa medindo 84,00 metros e por um arco medindo 4,74 metros, confrontam com a Quadra nº 33, daí por uma linha medindo 48,48 metros, confronta com Parte da Avenida Brasil.

Roberta Gomes de Moraes
Engenheiro Civil
CREA/PR 24211-D
CPF 566317829-53

PROJETOS RURAIS E TOPOGRAFIA DANTE LTDA.
DANTE GREGÓRIO - ENGENHEIRO AGRÔNOMO
CREA 13765/D - 7ª REGIÃO - CPF 205.524.599-68
CREDENCIAMENTO - INCRA BE 4

Arquivo: 201/16
Data: 19/08/2016
Digitação – E.F.S.

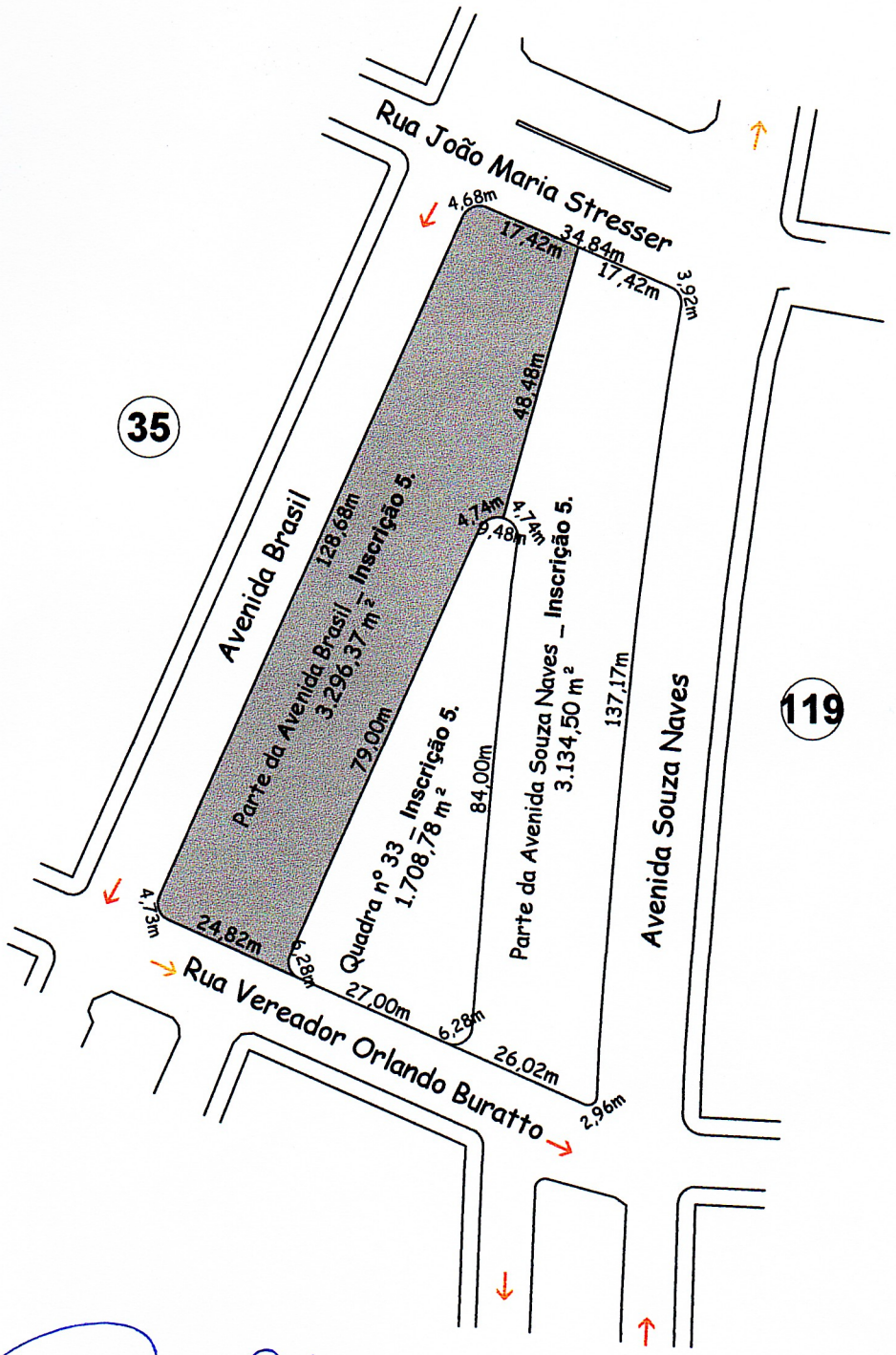

Roberto Gomes de Moraes
Engenheiro Civil
CREA/PR 24211-D
CPF 566317829-53

SITUAÇÃO	PROJETO TOPOGRAFICO	Nº FL. Única
	PROJETOS RURAIS E TOPOGRAFIA DANTE LTDA RUA JOSÉ CANTERI, 101 IVAIPORÃ-PR FONE (043) 3472-2413 OU 3472-2042	
	OBRA: Parte da Avenida Brasil _ Inscrição 5.	ÁREA: 3.296,37 m²
	LOCAL: Quadro Urbano	CIDADE: Ivaiporã - Paraná
Desenhista: Eudair	PROJETOS RURAIS E TOPOGRAFIA DANTE LTDA DANTE GREGÓRIO _ ENGENHEIRO AGRÔNOMO CREA 13765/D - 7ª REGIÃO - CPF: 205.524.599-68 CREDENCIAMENTO INCRA: BE 4	DATA 08/2016 ESCALA 1:1.250

Ref. : Formato A4 = 210 x 297 mm

\\SERVIDOR-PA\Assessoria\Topografia\CIDADE DE IVAIPORÃ\PIAÇA DA RODOVIARIA.dwg, 24/08/2016 11:36:44, \\ELIANE\HP Officejet Pro 8610

PROJETOS RURAIS E TOPOGRAFIA DANTE LTDA _ CNPJ: 78.600.624/0001-37
SERVIÇOS DE TOPOGRAFIA / GEORREFERENCIAMENTO / PROJETO ELÉTRICO E CONSULTORIA
Rua José Canteri, nº 101 – Centro _ Ivaiporã - Pr
Fone: (43) 3472-2413 / Fone/Fax: (43) 3472-2042
e-mail: prorural.dante@hotmail.com / prorural.dante@yahoo.com.br

MEMORIAL DESCRITIVO

Parte da Avenida Brasil _ Inscrição 5.

Área – 3.296,37 m²

Quadro Urbano

CIDADE DE IVAIPORÃ - ESTADO DO PARANÁ

LIMITES E CONFRONTAÇÕES

A NORTE: Por uma linha medindo 17,42 metros, confronta com a Rua João Maria Stresser.

A LESTE: Por uma linha medindo 48,48 metros, confronta com Parte da Avenida Souza Naves, segue por um arco medindo 4,74 metros, daí por uma linha medindo 79,00 metros, confrontam com a Quadra nº 33.

A SUL: Por um arco medindo 6,28 metros, confronta com a Quadra nº 33, segue por uma linha medindo 24,82 metros, confronta com a Rua Vereador Orlando Buratto, daí por um arco medindo 4,73 metros, confronta com a Rua Vereador Orlando Buratto e Avenida Brasil.

A OESTE: Por uma linha medindo 128,68 metros, confronta com a Avenida Brasil.

Roberto Gomes de Moraes
Engenheiro Civil
CREA/PR 24211-D
CPF 566317829-53

PROJETOS RURAIS E TOPOGRAFIA DANTE LTDA.
DANTE GREGÓRIO - ENGENHEIRO AGRÔNOMO
CREA 13765/D - 7ª REGIÃO - CPF 205.524.599-68
CREDENCIAMENTO - INCRA BE 4

Arquivo: 202/16
Data: 19/08/2016
Digitação – E.F.S.

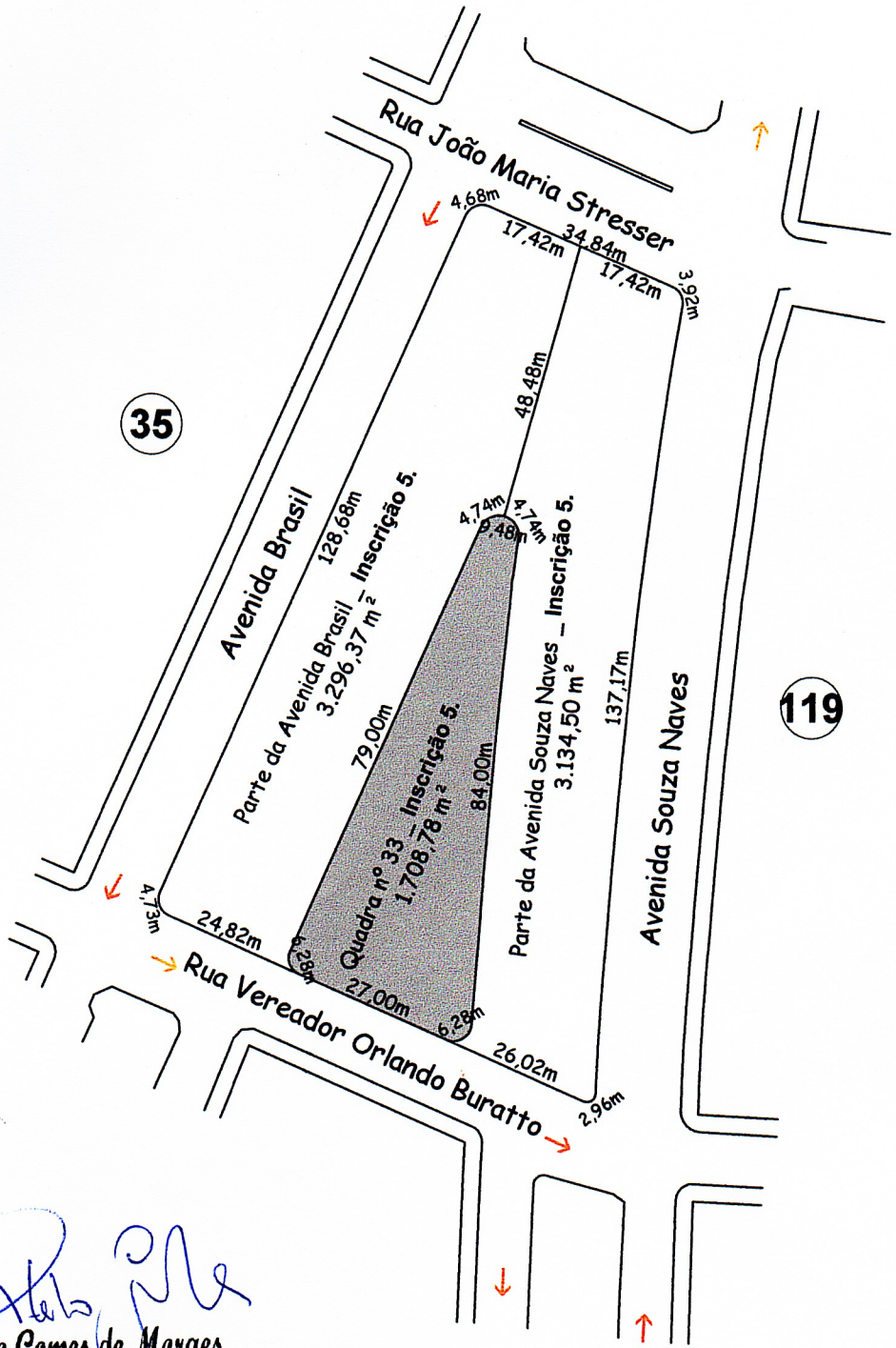

Roberto Gomes de Moraes
Engenheiro Civil
CREA/PR 24211-D
CPF 566317829-53

SITUAÇÃO	PROJETO TOPOGRAFICO	Nº FL. Única
	PROJETOS RURAIS E TOPOGRAFIA DANTE LTDA RUA JOSÉ CANTERI, 101 IVAIPORÃ-PR FONE (043) 3472-2413 OU 3472-2042	
	OBRA: Quadra nº 33 _ Inscrição 5.	ÁREA: 1.708,78 m²
	LOCAL: Quadro Urbano	CIDADE: Ivaiporã - Paraná
Desenhista: Eudair	PROJETOS RURAIS E TOPOGRAFIA DANTE LTDA DANTE GREGÓRIO _ ENGENHEIRO AGRÔNOMO CREA 13765/D - 7ª REGIÃO - CPF: 205.524.599-68 CREDENCIAMENTO INCRA: BE 4	DATA 08/2016 ESCALA 1:1.250

Ref. : Formato A4 = 210 x 297 mm

\\VERVIDOR-PM\Alexandria\Topografia\CIDADE DE IVAIPORÃ\PRAÇA DA RODOVIÁRIA.dwg, 24/08/2016 11:37:02, \\VLADNEW\HP Officejet Pro 8610

PROJETOS RURAIS E TOPOGRAFIA DANTE LTDA _ CNPJ: 78.600.624/0001-37
SERVIÇOS DE TOPOGRAFIA / GEORREFERENCIAMENTO / PROJETO ELÉTRICO E CONSULTORIA
Rua José Canteri, nº 101 – Centro _ Ivaiporã - Pr
Fone: (43) 3472-2413 / Fone/Fax: (43) 3472-2042
e-mail: prorural.dante@hotmail.com / prorural.dante@yahoo.com.br

MEMORIAL DESCRITIVO

Quadra nº 33 _ Inscrição 5.

Área – 1.708,78 m²

Quadro Urbano

CIDADE DE IVAIPORÃ - ESTADO DO PARANÁ



LIMITES E CONFRONTAÇÕES

A NORTE: Por um arco medindo 9,48 metros, confronta com Parte da Avenida Brasil e Parte da Avenida Souza Naves.

A LESTE: Por uma linha sinuosa medindo 84,00 metros, confronta com Parte da Avenida Souza Naves.

A SUL: Por um arco medindo 6,28 metros, confronta com Parte da Avenida Souza Naves, segue por uma linha medindo 27,00 metros, confronta com a Rua Vereador Orlando Buratto, daí por um arco medindo 6,28 metros, confronta com Parte da Avenida Brasil.

A OESTE: Por uma linha medindo 79,00 metros, confronta com Parte da Avenida Brasil.

Roberto Gomes de Moraes
Engenheiro Civil
CREA/PR 24211-D
CPF 566317829-53

PROJETOS RURAIS E TOPOGRAFIA DANTE LTDA.
DANTE GREGORIO - ENGENHEIRO AGRÔNOMO
CREA 13765/D - 7ª REGIÃO - CPF 205.524.599-68
CREDENCIAMENTO - INCRA BE 4

Arquivo: 203/16
Data: 19/08/2016
Digitação – E.F.S.

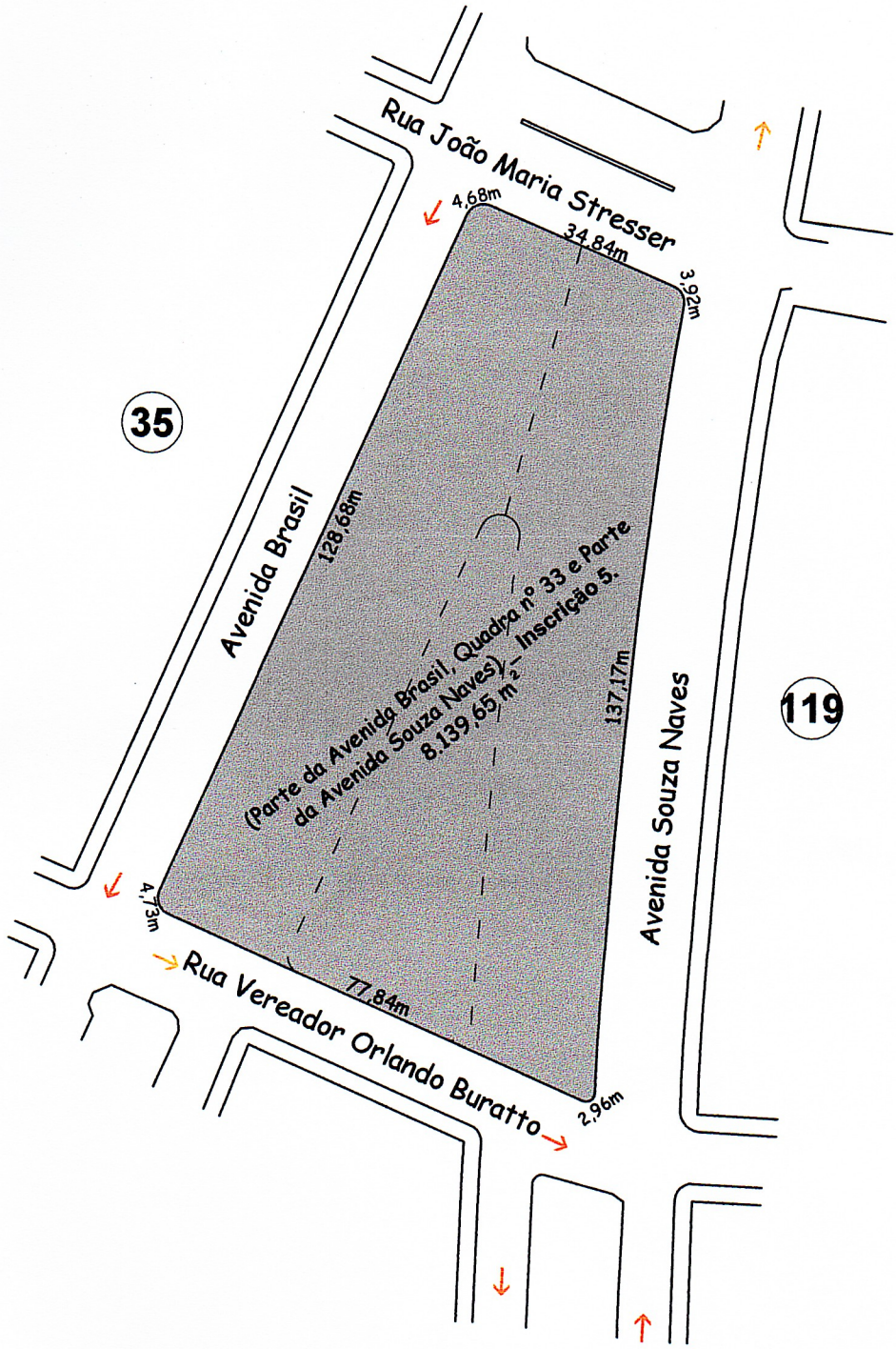

Roberta Gomes de Moraes
Engenheiro Civil
CREA/PR 24211-D
CPF 566317829-53

SITUAÇÃO	PROJETO TOPOGRAFICO	Nº FL. Única

Situação Anterior
Parte da Avenida Brasil _ **Inscrição 5.** - 3.296,37 m²
Quadra nº 33 _ **Inscrição 5.** - 1.708,78 m²
Parte da Avenida Souza Naves _ **Inscrição 5.** - 3.134,50 m²

Situação Atual
(Parte da Avenida Brasil, Quadra nº 33 e Parte da Avenida Souza Naves) _ **Inscrição 5.** - 8.139,65 m²

Desenhista: Eudair

PROJETOS RURAIS E TOPOGRAFIA DANTE LTDA

RUA JOSÉ CANTERI, 101 IVAIPORÃ-PR FONE (043) 3472-2413 OU 3472-2042

OBRA: (Parte da Avenida Brasil, Quadra nº 33 e Parte da Avenida Souza Naves) _ **Inscrição 5** _ Unificação de Parte da Avenida Brasil, Quadra nº 33 e Parte da Avenida Souza Naves _ **Inscrição 5.**

LOCAL: Quadro Urbano

ÁREA: 8.139,65 m²

CIDADE: Ivaiporã - Paraná

PROJETOS RURAIS E TOPOGRAFIA DANTE LTDA

DANTE GREGÓRIO _ ENGENHEIRO AGRÔNOMO
CREA 13765/D - 7ª REGIÃO - CPF: 205.524.599-68
CREDENCIAMENTO INCRA: BE 4

DATA 08/2016
ESCALA 1:1.250

Ref. : Formato A4 = 210 x 297 mm

\\ELAINE\HP Photosmart Premium\CIDADE DE IVAIPORÃ\PRAÇA DA IGDOMARIA.dwg, 24/08/2016 11:37:32, \\ELAINE\HP Officejet Pro 8610

PROJETOS RURAIS E TOPOGRAFIA DANTE LTDA _ CNPJ: 78.600.624/0001-37
SERVIÇOS DE TOPOGRAFIA / GEORREFERENCIAMENTO / PROJETO ELÉTRICO E CONSULTORIA
Rua José Canteri, nº 101 – Centro _ Ivaiporã - Pr
Fone: (43) 3472-2413 / Fone/Fax: (43) 3472-2042
e-mail: prorural.dante@hotmail.com / prorural.dante@yahoo.com.br

MEMORIAL DESCRITIVO

(Parte da Avenida Brasil, Quadra nº 33 e Parte da Avenida Souza Naves) _ Inscrição 5.

Unificação de Parte da Avenida Brasil, Quadra nº 33 e Parte da Avenida Souza Naves _ Inscrição 5.

Área – 8.139,65 m²

Quadro Urbano

CIDADE DE IVAIPORÃ - ESTADO DO PARANÁ



LIMITES E CONFRONTAÇÕES

A NORTE: Por um arco medindo 4,68 metros, confronta com a Avenida Brasil e Rua João Maria Stresser, segue por uma linha medindo 34,84 metros, confronta com a Rua João Maria Stresser, daí por um arco medindo 3,92 metros, confronta com a Rua João Maria Stresser e Avenida Souza Naves.

A LESTE: Por uma linha sinuosa medindo 137,17 metros, confronta com a Avenida Souza Naves.

A SUL: Por um arco medindo 2,96 metros, confronta com a Avenida Souza Naves e Rua Vereador Orlando Buratto, segue por uma linha medindo 77,84 metros, confronta com a Rua Vereador Orlando Buratto, daí por um arco medindo 4,73 metros, confronta com a Rua Vereador Orlando Buratto e Avenida Brasil.

A OESTE: Por uma linha medindo 128,68 metros, confronta com a Avenida Brasil.

Arquivo: 204/16
Data: 19/08/2016
Digitação – E.F.S.

Roberto Gomes de Moraes
Engenheiro Civil
CREA/PR 24211-D
CPF 566317829-53

PROJETOS RURAIS E TOPOGRAFIA DANTE LTDA.
DANTE GREGÓRIO - ENGENHEIRO AGRÔNOMO
CREA 13765/D - 7ª REGIÃO - CPF 205.524.599-68
CREDENCIAMENTO - INCRA BE 4

CREA-PR Conselho Regional de Engenharia e Agronomia do Paraná
Anotação de Responsabilidade Técnica Lei Fed 6496/77
Valorize sua Profissão: Mantenha os Projetos na Obra
2ª VIA - ÓRGÃOS PÚBLICOS

ART Nº 20163846423
Corresponsabilidade/Coautoria
ART Corresp/Coautoria:
20163579093

Esta ART somente terá validade se for apresentada em conjunto com o comprovante de quitação bancária.

Profissional Contratado: ROBERTO GOMES DE MORAES (CPF:566.317.829-53) — Nº Carteira: PR-24211/D
Título Formação Prof.: ENGENHEIRO CIVIL — Nº Visto Crea: -
Empresa contratada: PROJETOS RURAIS E TOPOGRAFIA DANTE LTDA — Nº Registro: 14633

Contratante: MUNICÍPIO DE IVAIPORÃ — CPF/CNPJ: 75.741.330/0001-37

Endereço:PRAÇA DOS TRÊS PODERES 500 CENTRO
CEP: 86870000 IVAIPORA PR Fone: (43) 3472-4600

Local da Obra/Serviço: AVENIDA BRASIL 0 — Quadra:33 — Lote:QUADRA Nº 33

QUADRO URBANO - IVAIPORA PR — CEP: 86870000
Latitude: Longitude:

Tipo de Contrato	4	PRESTAÇÃO DE SERVIÇOS
Ativ. Técnica	4	ASSISTÊNCIA, ASSESSORIA E CONSULTORIA
Área de Comp.	1100	SERVIÇOS TÉC PROFISSIONAIS NA MODALIDADE CIVIL
Tipo Obra/Serv	377	LEVANTAMENTOS TOPOGRÁFICOS - ÁREA URBANA
Serviços contratados	035	PROJETO
	050	EXECUÇÃO

Dimensão: 8137,65 M2

Dados Compl.: 0

Guia N
ART Nº
20163846423

Data Início: 06/09/2016
Data Conclusão: 09/09/2016
Vlr Taxa: R$ 74,37 — Entidade de Classe: 312

Base de cálculo: TABELA TAXA MÍNIMA

Outras informações sobre a natureza dos serviços contratados, dimensões, ARTs vinculadas, ARTs substituídas, contratantes, etc
LEVANTAMENTO DE PARTE DA AVENIDA BRASIL, QUADRA Nº 33 E PARTE DA AVENIDA SOUZA NAVES _ INSCRIÇÃO 5, COM ÁREA TOTAL DE 8.137,65 M², SEGUIDA DE UNIFICAÇÃO DE ÁREA.
MAPAS E MEMORIAIS DESCRITIVOS

Insp.: 4830
06/09/2016
CreaWeb 1.08

Assinatura do Contratante

Assinatura do Profissional

2ª VIA - ÓRGÃOS PÚBLICOS Destina-se à apresentação nos órgãos de administração pública, cartórios e outros.
Central de Informações do CREA-PR 0800 041 0067
A autenticação deste documento poderá ser consultada através do site www.crea-pr.org.br

A Anotação de Responsabilidade Técnica (ART) foi instituída pela Lei Federal 6496/77, e sua aplicação está regulamentada pelo Conselho Federal de Engenharia e Agronomia (CONFEA) através da Resolução 1025/09.

CAIXA Loterias

CAIXA ECONÔMICA FEDERAL

QUINA: sorteios de segunda-feira a sábado. Ap

253-850596932-2

09/SET/2016 HORA DF 08:52:20

LOT. 14.01408-0 TERM 005629

LOCALIDADE: IVAIPORA
AG. VINCULADA: 0724

COMPROVANTE PAGAMENTO DE BLOQUETO CAIXA

CÓDIGO DO CEDENTE: 81294
NOSSO NÚMERO: 0
DATA DE VENCIMENTO: 16SET2016
VALOR DO PAGAMENTO: 74,37

1049081290 43010200244
01638464238 1 69190000007437

253-850596932-2

VIA DO CLIENTE

Profissional: ROBERTO GOMES DE MORAES
Guia referente à ART 20163846423
Contratante: MUNICÍPIO DE IVAIPORÃ

CAIXA 10490.81290 43010.200244 01638.464238 1 69190000007437

Agência/Código Cedente	Nosso número	Vencimento	Valor do documento
0373/081294-3	24010002016384642-3	16/09/2016	R$ 74,37

Autenticação Mecânica

CREA-PR Conselho Regional de Engenharia e Agronomia do Paraná
Anotação de Responsabilidade Técnica Lei Fed 6496/77
Valorize sua Profissão: Mantenha os Projetos na Obra
2ª VIA - ÓRGÃOS PÚBLICOS

ART Nº 20163579093
Obra ou Serviço Técnico
ART Principal

Esta ART somente terá validade se for apresentada em conjunto com o comprovante de quitação bancária.

Profissional Contratado: DANTE GREGORIO (CPF:205.524.599-68) — Nº Carteira: PR-13765/D
Título Formação Prof.: ENGENHEIRO AGRÔNOMO. — Nº Visto Crea: -
Empresa contratada: PROJETOS RURAIS E TOPOGRAFIA DANTE LTDA — Nº Registro: 14633

Contratante: MUNICÍPIO DE IVAIPORÃ — CPF/CNPJ: 75.741.330/0001-37

Endereço:PRAÇA DOS TRÊS PODERES 500 CENTRO
CEP: 86870000 IVAIPORA PR Fone: (43) 3472-4600

Local da Obra/Serviço: AVENIDA BRASIL 0 — Quadra:33 — Lote:QUADRA Nº 33

QUADRO URBANO - IVAIPORA PR — CEP: 86870000
Latitude: Longitude:

Tipo de Contrato	4	PRESTAÇÃO DE SERVIÇOS
Ativ. Técnica	4	ASSISTÊNCIA, ASSESSORIA E CONSULTORIA
Área de Comp.	8100	SERVIÇOS TÉC PROF EM AGRONOMIA, AGRICULTURA-PECUÁRIA-ENG RURAL
Tipo Obra/Serv	377	**LEVANTAMENTOS TOPOGRÁFICOS - ÁREA URBANA**
Serviços contratados	035	PROJETO
	050	EXECUÇÃO

Dimensão: 8137,65 M2
Dados Compl.: 0

Guia N
ART Nº
20163579093

Data Início: 19/08/2016
Data Conclusão: 22/08/2016
Vlr Taxa: R$ 74,37 — Entidade de Classe: 387

Base de cálculo: TABELA VALOR DE CONTRATO

Outras informações sobre a natureza dos serviços contratados, dimensões, ARTs vinculadas, ARTs substituídas, contratantes, etc.:
LEVANTAMENTO DE PARTE DA AVENIDA BRASIL, QUADRA Nº 33 E PARTE DA AVENIDA SOUZA NAVES INSCRIÇÃO COM ÁREA TOTAL DE 8.137,65 M², SEGUIDA DE UNIFICAÇÃO DE ÁREA.
MAPAS E MEMORIAIS DESCRITIVOS

Insp.: 4830
22/08/2016
CreaWeb 1.08

Assinatura do Contratante

PROJETOS RURAIS E TOPOGRAFIA DANTE LTDA
DANTE GREGORIO - ENGENHEIRO AGRÔNOMO
CREA 13765/D - 7ª REGIÃO - CPF 205.524.599-68
CREDENCIAMENTO - INCRA-RE
Assinatura do Profissional

2ª VIA - ÓRGÃOS PÚBLICOS Destina-se à apresentação nos órgãos de administração pública, cartórios e outros.
Central de Informações do CREA-PR 0800 041 0067
A autenticação deste documento poderá ser consultada através do site www.crea-pr.org.br

A Anotação de Responsabilidade Técnica (ART) foi instituída pela Lei Federal 6496/77, e sua aplicação está regulamentada pelo Conselho Federal de Engenharia e Agronomia (CONFEA) através da Resolução 1025/09.

CARVALHO & MARIUCCI LTDA EPP
AV BRASIL 1280
TERM.NET-ISO 00004218 DATA 22/08/2016
CORRESPONDENTE DO BANCO BRADESCO S.A.

COMPROVANTE DE PAGAMENTO

DATA:22/08/2016 HORA DE BRASILIA:09:47

CODIGO DE BARRAS: 10490.81290 43010.
200244 01635.790932 3 69040000007437
CEDENTE:

VALOR DO PAGAMENTO: 74.37

AG.BRADESCO: 1498 - IVAIPORA
PACB : 073 - DROGARIA UNNIX
FILIAL 02
NSU:026556002587 AUTENTICACAO:696949

OUVIDORIA BRADESCO
0800 727 9933

Profissional: DANTE GREGORIO
Guia referente à ART 20163579093
Contratante: MUNICÍPIO DE IVAIPORÃ

CAIXA	10490.81290 43010.200244 01635.790932 3 69040000007437		
Agência/Código Cedente	Nosso número	Vencimento	Valor do documento
0373/081294-3	24010002016357909-3	01/09/2016	R$ 74,37

Autenticação Mecânica

CÂMARA DE VEREADORES DE IVAIPORÃ
Estado do Paraná
CNPJ: 77774578/0001-20
Praça dos Três Poderes s/nº – CEP: 86870-000 camaraivp@hotmail.com

COMISSÃO DE LEGISLAÇÃO, JUSTIÇA E REDAÇÃO FINAL.

PROJETO DE LEI Nº 136/2016

Súmula: Desafeta parte das Avenidas Brasil e Souza Naves no Município de Ivaiporã/PR, e dá outras providências.

P A R E C E R:

I - O **PROJETO DE LEIº 136/2016** em discussão, dispõe sobre as áreas que já foram desafetadas através da Lei nº 206/1973, mas ainda não foram regularizadas seus registros em cartório de registro de imóveis.

II. O Voto da **RELATORA** é favorável ao **PROJETO DE LEI º 136/2016**, uma vez que o mesmo atende aos interesses dos munícipes e esta de acordo com a norma legislativa.

II- Expostas as razões determinantes à comissão Resolve emitir **PARECER FAVORÁVEL EM UNANIMIDADE** pela sua **APROVAÇÃO.**

Plenário Vereador Pedro Goedert, aos 20 dias do mês de setembro do ano de dois mil e dezesseis.

Nadir Maciel
Relatora

Ailton Stipp Kulcamp
Presidente

Ilson Donizete Gagliano
Membro

CÂMARA DE VEREADORES DE IVAIPORÃ
Estado do Paraná
CNPJ: 77774578/0001-20
Praça dos Três Poderes s/nº – CEP: 86870-000 camaraivp@hotmail.com

COMISSÃO DE FINANÇAS E ORÇAMENTO.

PROJETO DE LEI Nº 136/2016

Súmula: Desafeta parte das Avenidas Brasil e Souza Naves no Município de Ivaiporã/PR, e dá outras providências.

P A R E C E R:

I - O **PROJETO DE LEIº 136/2016** em discussão, dispõe sobre as áreas que já foram desafetadas através da Lei nº 206/1973, mas ainda não foram regularizadas seus registros em cartório de registro de imóveis.

II. O Voto do **RELATOR** é favorável ao **PROJETO DE LEI º 136/2016**, uma vez que o mesmo atende aos interesses dos munícipes e esta de acordo com a norma legislativa.

II- Expostas as razões determinantes à comissão Resolve emitir **PARECER FAVORÁVEL EM UNANIMIDADE** pela sua **APROVAÇÃO.**

Plenário Vereador Pedro Goedert, aos 20 dias do mês de setembro do ano de dois mil e dezesseis.

Edivaldo Aparecido Montanheri

Relator

Nadir Maciel

Presidente

Éder Lopes Bueno

Membro

CÂMARA DE VEREADORES DE IVAIPORÃ
Estado do Paraná
CNPJ: 77774578/0001-20
Praça dos Três Poderes s/nº – CEP: 86870-000 camaraivp@hotmail.com

COMISSÃO DE OBRAS, SERVIÇOS PÚBLICOS, AGROINDUSTRIA, MEIO AMBIENTE, COMÉRCIO E TURISMO.

PROJETO DE LEI Nº 136/2016

Súmula: Desafeta parte das Avenidas Brasil e Souza Naves no Município de Ivaiporã/PR, e dá outras providências.

P A R E C E R:

I - O **PROJETO DE LEIº 136/2016** em discussão, dispõe sobre as áreas que já foram desafetadas através da Lei nº 206/1973, mas ainda não foram regularizadas seus registros em cartório de registro de imóveis.

II. O Voto do **RELATOR** é favorável ao **PROJETO DE LEI º 136/2016**, uma vez que o mesmo atende aos interesses dos munícipes e esta de acordo com a norma legislativa.

II- Expostas as razões determinantes à comissão Resolve emitir **PARECER FAVORÁVEL EM UNANIMIDADE** pela sua **APROVAÇÃO.**

Plenário Vereador Pedro Goedert, aos 20 dias do mês de setembro do ano de dois mil e dezesseis.

Ilson Donizete Gagliano
Relator

José Aparecido Peres
Presidente

Edivaldo Aparecido Montanheri
Membro

CÂMARA DE VEREADORES DE IVAIPORÃ
Estado do Paraná
CNPJ: 77774578/0001-20
Praça dos Três Poderes s/nº – CEP: 86870-000 camaraivp@hotmail.com

COMISSÃO DE EDUCAÇÃO, SAÚDE E ASSISTÊNCIA SOCIAL

PROJETO DE LEI Nº 136/2016

Súmula: Desafeta parte das Avenidas Brasil e Souza Naves no Município de Ivaiporã/PR, e dá outras providências.

P A R E C E R:

I - O **PROJETO DE LEIº 136/2016** em discussão, dispõe sobre as áreas que já foram desafetadas através da Lei nº 206/1973, mas ainda não foram regularizadas seus registros em cartório de registro de imóveis.

II. O Voto do **RELATOR** é favorável ao **PROJETO DE LEI º 136/2016**, uma vez que o mesmo atende aos interesses dos munícipes e esta de acordo com a norma legislativa.

II- Expostas as razões determinantes à comissão Resolve emitir **PARECER FAVORÁVEL EM UNANIMIDADE** pela sua **APROVAÇÃO.**

Plenário Vereador Pedro Goedert, aos 20 dias do mês de setembro do ano de dois mil e dezesseis.

José Aparecido Peres
Relator

Fábio Rocha de Moraes
Presidente

Sebastião Bonfim Matos
Membro

EDITAL DE CONVOCAÇÃO Nº 18/2016

O Presidente da Câmara Municipal de Ivaiporã, Estado do Paraná, usando das atribuições que lhe são conferidas pelo Art. 45, Inciso II da Lei Orgânica do Município,

C O N V O C A:

Os nobres Edis para uma Reunião Extraordinária, a realizar-se no dia 27 de setembro do ano de 2016, às 17h30min, para apreciação da seguinte matéria:

01 – Projeto de Emenda à Lei Orgânica nº 02/2016: Súmula Modifica a alínea 'b' do inciso XIII do Art. 61 da Lei da Lei Orgânica do Município de Ivaiporã, Estado do Paraná.

02 – Projeto de Lei nº 13/2016 do Legislativo Municipal: Súmula: Denomina a Praça do Parque Residencial Alto da Glória, entre as quadras 11, 12, 13 e 14, nesta Cidade de Ivaiporã, Estado do Paraná, para "Praça Mariano da Silva Nunes".

03 – Projeto de Lei nº 136/2016 do Executivo Municipal: Súmula: Desafeta parte das Avenidas Brasil e Souza Naves no Município de Ivaiporã/Pr e dá outras providências.

04 – Projeto de Lei nº 137/2016 do Executivo Municipal: Súmula: Cria trechos da Rua Basílio Verenka e dá outras providências.

05 – Projeto de Lei nº 140/2016 do Executivo Municipal: Súmula: Abre um crédito adicional especial e dá outras providências.

Gabinete da Câmara Municipal de Ivaiporã, Estado do Paraná, aos vinte e seis dias de setembro do ano de dois mil e dezesseis.

Fernando Rodrigues Dorta
Presidente

Fábio Rocha de Moraes
1º Secretário

José Aparecido Peres
Vice-Presidente

Nadir Maciel
2ª Secretária