CÂMARA MUNICIPAL DE OURO PRETO - RO
Proc. 022/04
Folha 002
Protocolo

ESTADO DE RONDÔNIA
PODER LEGISLATIVO
CÂMARA MUNICIPAL DE OURO PRETO DO OESTE

Ofício nº *008* /Gab. 05/CMOPO/RO

Em, 03 de Maio de 2004.

Senhor Presidente,

O vereador que o presente subscreve no uso de suas atribuições que lhes são conferidas, vem a através do presente encaminhar a Vossa Excelência o Projeto de Lei que consiste em desmembrar lotes urbanos e doa-los a união Federal.

Sem mais para o momento, desde já agradeço

Atenciosamente,

ALMIR BARBOSA
VEREADOR PT

EXMº. Sr.
JÂNIO LOPES DE SOUZA
MD. Presidente da Câmara Municipal
Nesta.

CÂMARA MUNICIPAL DE OURO PRETO DO OESTE
Protocolo nº 156
Recebido em
05/05/04
Às 12:50 Horas

CÂMARA MUNICIPAL DE OURO PRETO - RO
Proc. 022/04
Folha 003
Protocolo

ESTADO DE RONDÔNIA
PODER LEGISLATIVO
CÂMARA MUNICIPAL DE OURO PRETO DO OESTE

JUSTIFICATIVA

Considerando que no nosso município a CEPLAC tem aproximadamente 33 anos que usa o solo urbano devido que se faz regulamentar a área em favor do Governo Federal, apresentamos o Projeto de Lei autorizativo para regulamentar o respectivo projeto.

Ouro Preto do Oeste /RO em 03 de Maio de 2004.

ALMIR BARBOSA
Vereador -PT

CÂMARA MUNICIPAL DE OURO PRETO - RO
Proc. 220/04
Folha 004
Protocolo

ESTADO DE RONDÔNIA
PODER LEGISLATIVO
CÂMARA MUNICIPAL DE OURO PRETO DO OESTE

PROJETO DE LEI N° 358

"AUTORIZA O PREFEITO MUNICIPAL A DESMENBRAR E DOAR IMOVEÍS A UNIÃO FEDERAL"

Prefeito do Município de Ouro Preto do Oeste - RO

Faz saber que a Câmara Municipal de Ouro Preto do Oeste – RO, aprovou e ele sanciona a seguinte LEI:

Art.1°) Autoriza o Prefeito Municipal de Ouro Preto do Oeste/RO. A doar lotes urbanos a União Federal.

Art. 2°) Os lotes são:

I. Lotes 45, 60, 75, 90, 105, 141, 285, 345, 405, 425, 440, 555, 610, 623, 640, 655, 700, da quadra 6 (seis) Setor 2 (dois).
II. Lote 999 da quadra 228 (duzentos e vinte e oito) Setor 2 (dois).
III. Quadra 77 (setenta e sete) Setor 1(um).

Art. 3°) Fica isento de taxas e emolumentos os referidos lotes.

Art. 4°) Esta lei entrará em vigor na data de sua publicação.

Ouro Preto do Oeste – RO, 03 de Maio de 2004.

ALMIR BARBOSA
Vereador - PT

CAMÂRA MUNICIPAL DE OURO PRETO DO OESTE
APROVADO
1°. VOTAÇÃO
Quorum 13 Favor 13 contra -0-
Sessão Ordinaria Horas 19:00
Em 14 de 06 de 2004

CAMÂRA MUNICIPAL DE OURO PRETO DO OESTE
APROVADO
2°. VOTAÇÃO
Quorum 15 Favor 15 contra -0-
Sessão Ordinaria Horas 19:00
Em 21 de 06 de 2004

PLANTA DA QUADRA: ESCALA: 1: 20.000

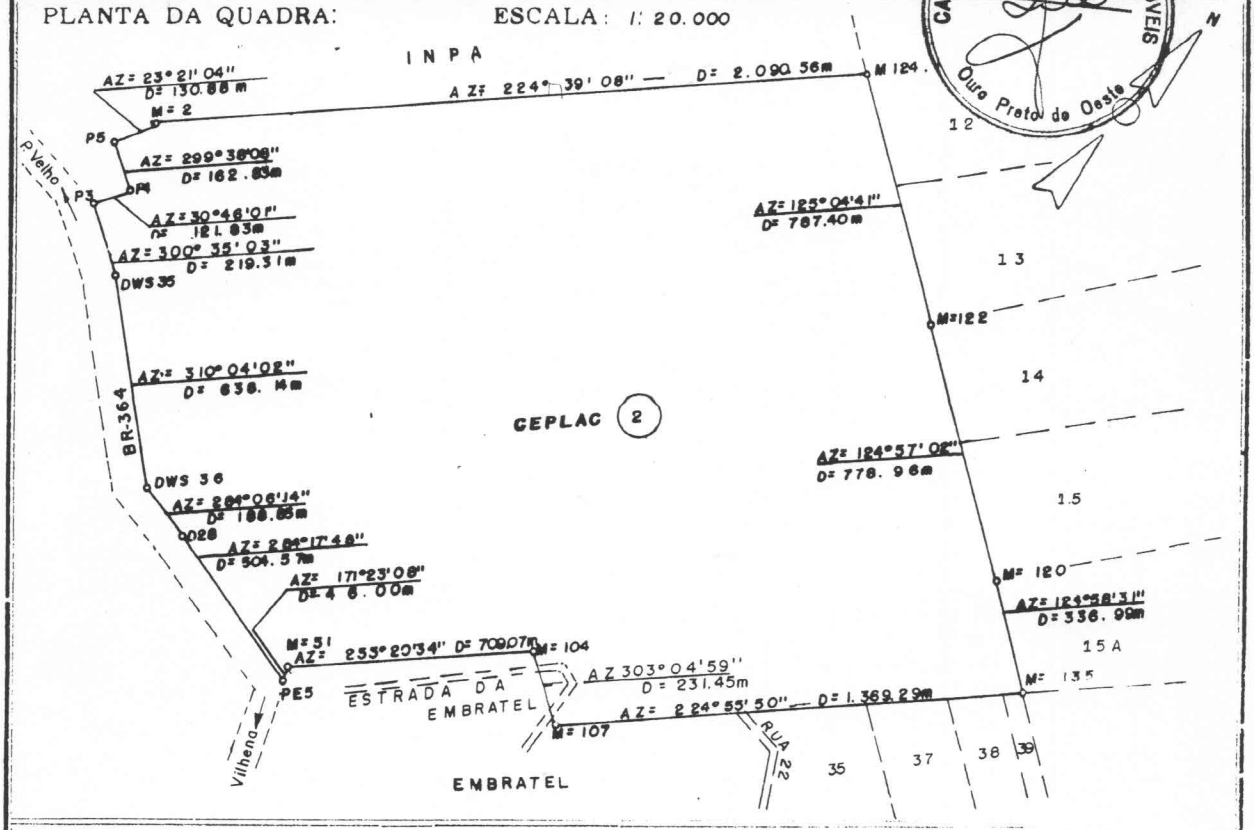

PLANTA DO LOTE URBANO: ESCALA:

CARTÓRIO DE REGISTRO DE IMÓVEIS
Fls. 232
Ouro Preto do Oeste

CAMARA MUNICIPAL DE OURO PRETO - RO
Proc. 0220/08
Folha 95
Protocolo

CONS. REG. DE ENG. ARQ. E AGRON. RO.
CREA - RO

Djalma José Arantes
ARQUITETO
CREA Nº 2 985 D/MT
VISTO Nº 3 607/97 RO

PREFEITURA DO MUNICÍPIO DE OURO PRETO DO OESTE

SECRETARIA MUNICIPAL DE PLANEJAMENTO E COORDENAÇÃO

DEPARTAMENTO DE ASSUNTOS FUNDIÁRIOS

SETOR: 01	QUADRA: 77	LOTE:	OURO PRETO DO OESTE - RONDONIA
DESENHADO EM: 17 / 05 / 1988	POR: ZATIÃO		ÁREA: 4.079.591,00 M2
LEVANTAMENTO FEITO POR:			VISTO: ACBF

Achilles Tasso Brito Ferreira
Ch. Seção de Est. Proj. Plan. Urbanos
Port. 080 de 05-04-91

PLANTA DA QUADRA 228 - SETOR 02 - ESCALA 1:15.000

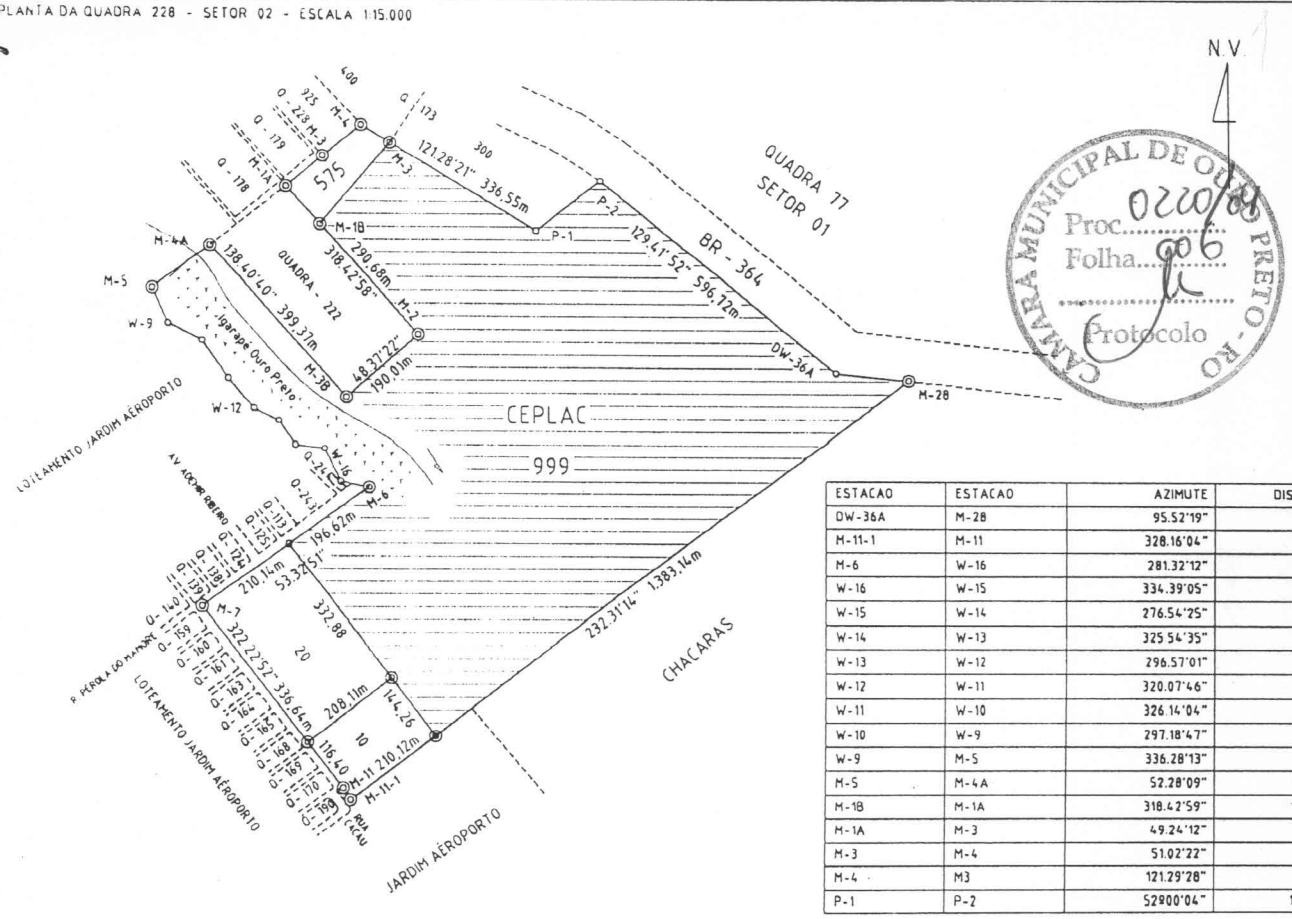

ESTACAO	ESTACAO	AZIMUTE	DISTANCIA
DW-36A	M-28	95.52'19"	143,10m
M-11-1	M-11	328.16'04"	28,01m
M-6	W-16	281.32'12"	57,00m
W-16	W-15	334.39'05"	75,00m
W-15	W-14	276.54'25"	57,38m
W-14	W-13	325.54'35"	56,79m
W-13	W-12	296.57'01"	53,88m
W-12	W-11	320.07'46"	76,87m
W-11	W-10	326.14'04"	90,45m
W-10	W-9	297.18'47"	73,99m
W-9	M-5	336.28'13"	75,00m
M-5	M-4A	52.28'09"	141,32m
M-1B	M-1A	318.42'59"	100,00m
M-1A	M-3	49.24'12"	94,95m
M-3	M-4	51.02'22"	98,46m
M-4	M3	121.29'28"	66,57m
P-1	P-2	52900'04"	162,04m

PLANTA DO LOTE - 999 ESCALA: 1:15.000

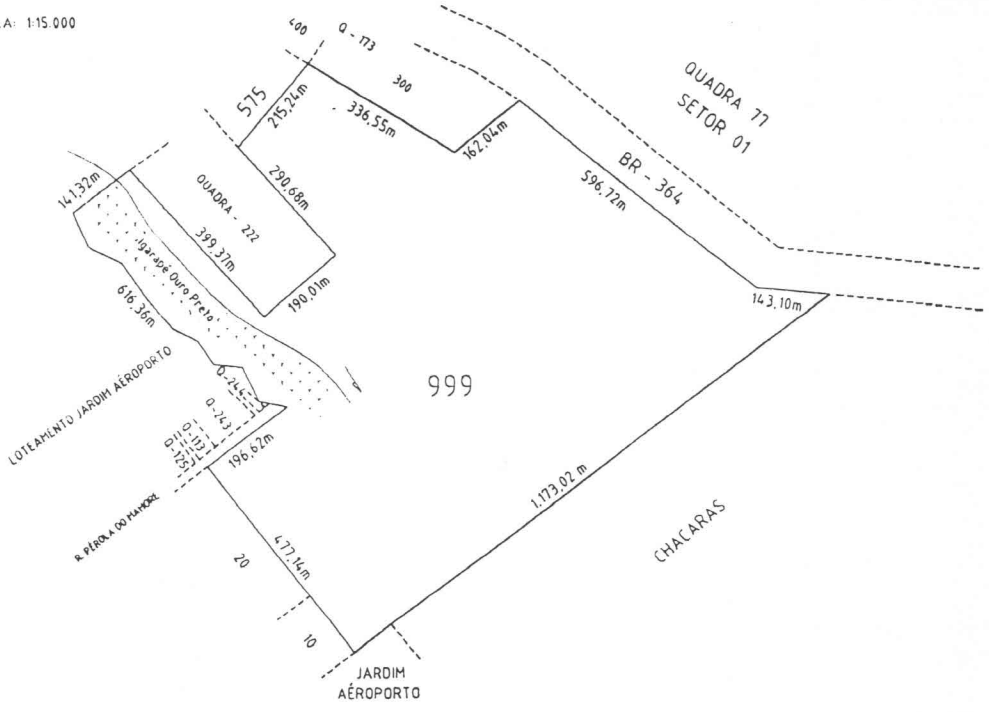

PREFEITURA DO MUNICÍPIO DE OURO PRETO DO OESTE
SECRETARIA MUNICIPAL DE PLANEJAMENTO E FAZENDA
DIVISÃO DE PROJETOS E POLÍTICA URBANÍSTICA

QUADRA - 228
SETOR 02
LOTE: 999

AREA: 786.406,55 m2

PERIMETRO: 4.938,17 m

DATA: FEV 2004

ESTADO: RONDONIA

MUNICIPIO: OURO PRETO DO OESTE

ESCALA: 1:15000

RESPON. TECNICO: DATA: FEV 2004

CONFERE:

VISTO:

CÂMARA MUNICIPAL DE OURO PRETO - RO
Proc. 020/04
Folha 006
Protocolo

PLANTA DA QUADRA 06 ESC. 1:2.000

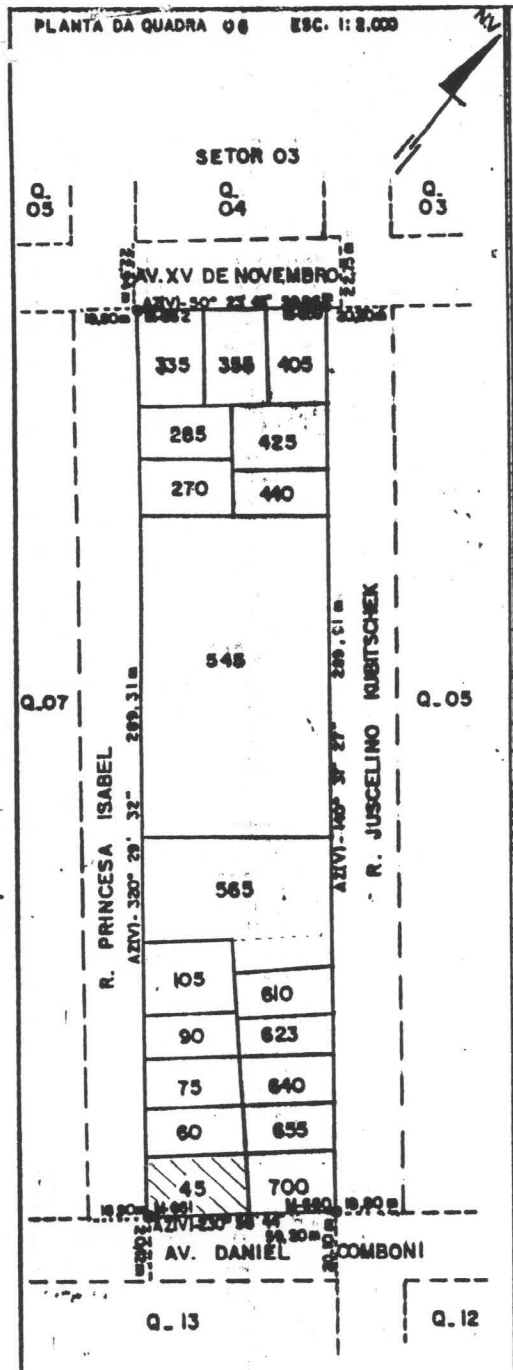

PLANTA DO LOTE 45 ESC. 1:500

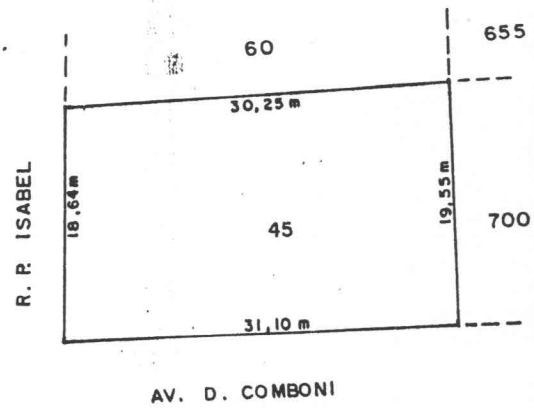

CAMARA MUNICIPAL DE OURO PRETO - RO
Proc. 0220/08
Folha 07
Protocolo

PREFEITURA DO MUNICÍPIO DE OURO PRETO DO OESTE

SECRETARIA MUNICIPAL DE PLANEJAMENTO E COORDENAÇÃO
DEPARTAMENTO DE ASSUNTOS FUNDIÁRIOS

SKALA TOPOGRAFIA LTDA

OURO PRETO DO OESTE — RO

Q. 06	S. 02	L. 45	MUNICÍPIO OURO PRETO DO OESTE
DESENHADO EM 18/09/89 POR CÉZER LUIZ			ÁREA 585,74 m² PERÍM. 99,54 m
RESP. TÉCNICO Vanderlei Rosa Mina ENG.º AGRIMENSOR - CREA 101.331/D	CONFERE		VISTO Dir. Div. D. P. P. U. Dec. 1937 de 17-02-89

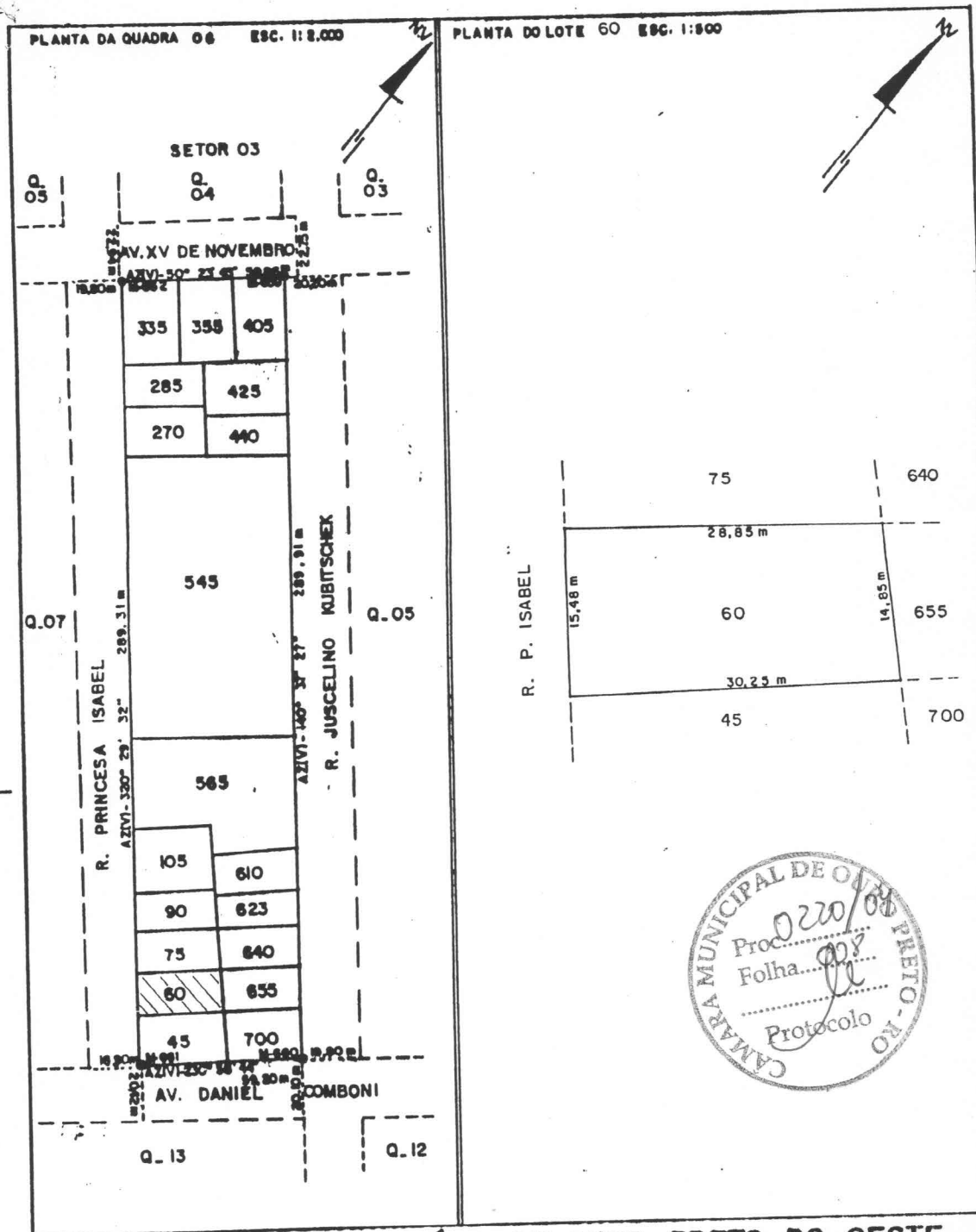

CÂMARA MUNICIPAL DE OURO PRETO - RO
Proc. 0220/89
Folha 007
Protocolo

PREFEITURA DO MUNICÍPIO DE OURO PRETO DO OESTE

SECRETARIA MUNICIPAL DE PLANEJAMENTO E COORDENAÇÃO
DEPARTAMENTO DE ASSUNTOS FUNDIÁRIOS

SKALA TOPOGRAFIA LTDA

OURO PRETO DO OESTE — RO

Q. 06	S. 02	L. 60	MUNICÍPIO OURO PRETO DO OESTE
DESENHADO EM 18/09/89 POR CÉZER LUIZ			ÁREA 448/13 m² PERÍM. 89,43 m

RESP. TÉCNICO
Vandelei Rosa e Silva
ENG.º AGRIMENSOR - CREA 101.331/D

CONFERE

VISTO
Diogenes de Souza
Dir. Div. D. P. F. U.
Dec. 1937 de 17-02-89

PLANTA DA QUADRA 06 ESC. 1:2.000

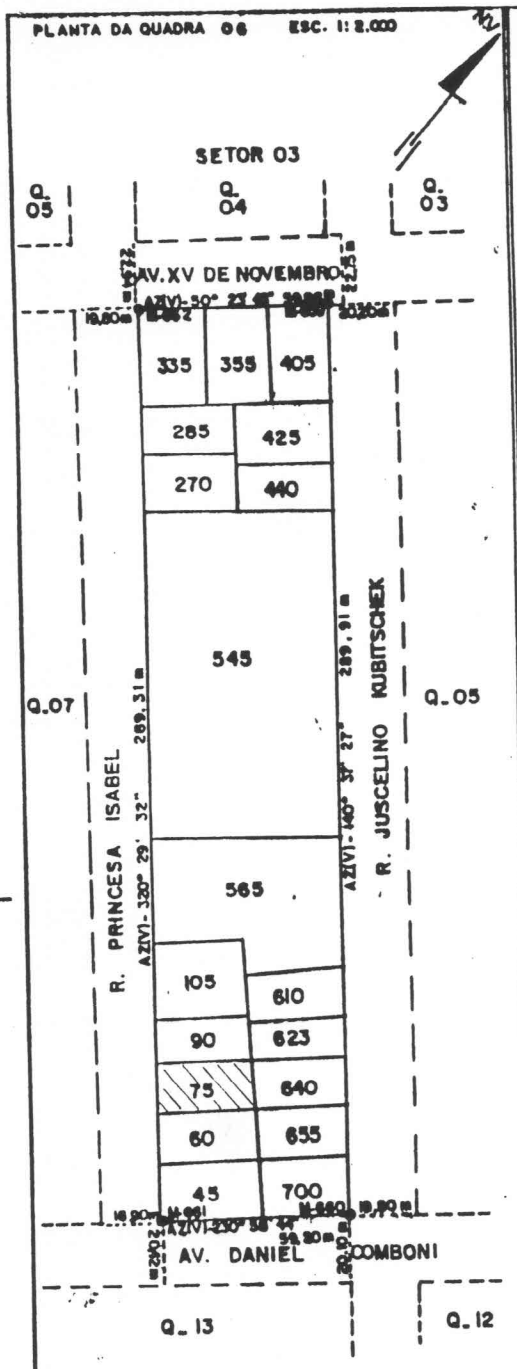

PLANTA DO LOTE 75 ESC. 1:500

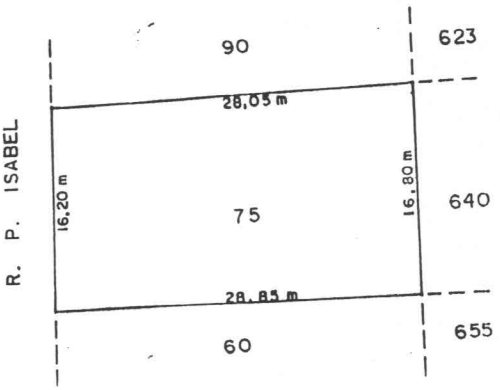

CÂMARA MUNICIPAL DE OURO PRETO - RO
Proc. 020/89
Folha 009
Protocolo

PREFEITURA DO MUNICÍPIO DE OURO PRETO DO OESTE

SECRETARIA MUNICIPAL DE PLANEJAMENTO E COORDENAÇÃO
DEPARTAMENTO DE ASSUNTOS FUNDIÁRIOS

SKALA TOPOGRAFIA LTDA
OURO PRETO DO OESTE — RO

Q. 06	S. 02	L. 75	MUNICÍPIO OURO PRETO DO OESTE
DESENHADO EM 18/09/89 POR CÉZER LUIZ			ÁREA 469,43 m² PERÍM. 89,90 m

RESP. TÉCNICO
Daniela Rosa Alvina
ENG.º AGRIMENSOR - CREA 101.331/D

CONFERE

VISTO

PLANTA DA QUADRA 06 ESC. 1:2.000

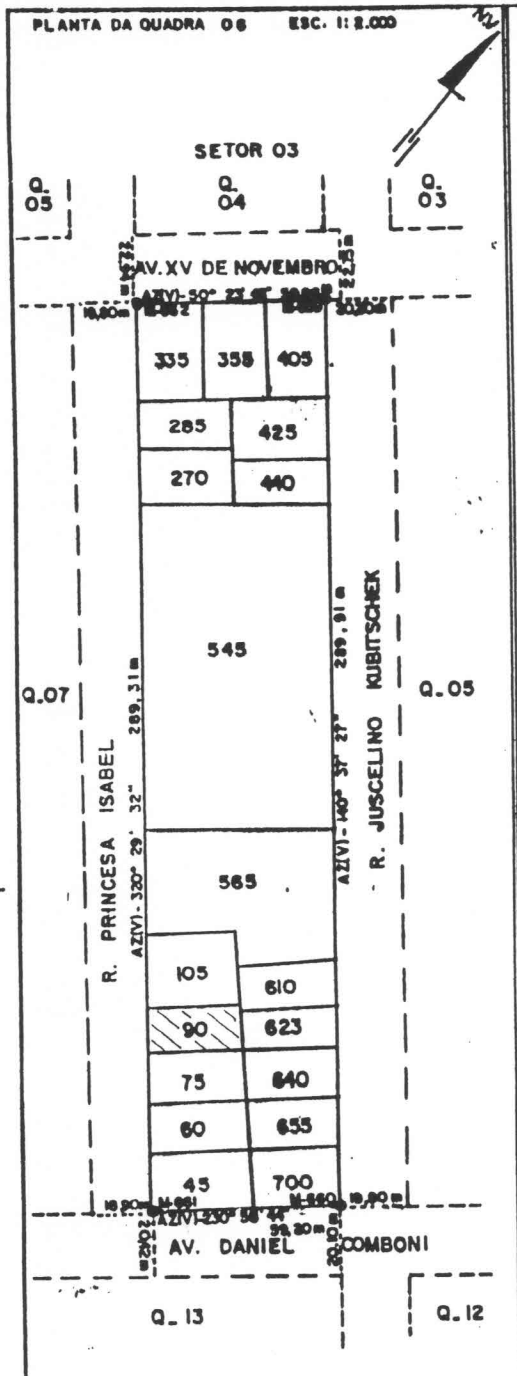

PLANTA DO LOTE 90 ESC. 1:500

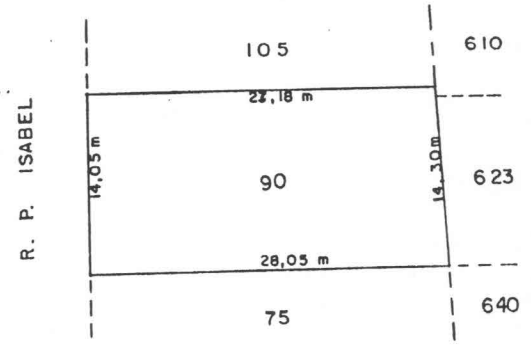

CÂMARA MUNICIPAL DE OURO PRETO - RO
Proc. 0220/89
Folha 90
Protocolo

PREFEITURA DO MUNICÍPIO DE OURO PRETO DO OESTE

SECRETARIA MUNICIPAL DE PLANEJAMENTO E COORDENAÇÃO
DEPARTAMENTO DE ASSUNTOS FUNDIÁRIOS

SKALA TOPOGRAFIA LTDA
OURO PRETO DO OESTE — RO

Q. 06	S. 02	L. 90	MUNICÍPIO OURO PRETO DO OESTE
DESENHADO EM 18/09/89	POR CÉZER LUIZ		ÁREA 391,44 m² PERÍM. 83,58 m

RESP. TÉCNICO
Wanderley Rosa Farina
ENG.º AGRIMENSOR - CREA 101.331/D

CONFERE

VISTO
Diomedes de Souza
Dir. Div. D. P. P. U.
Dec. 1937 de 17-02-89

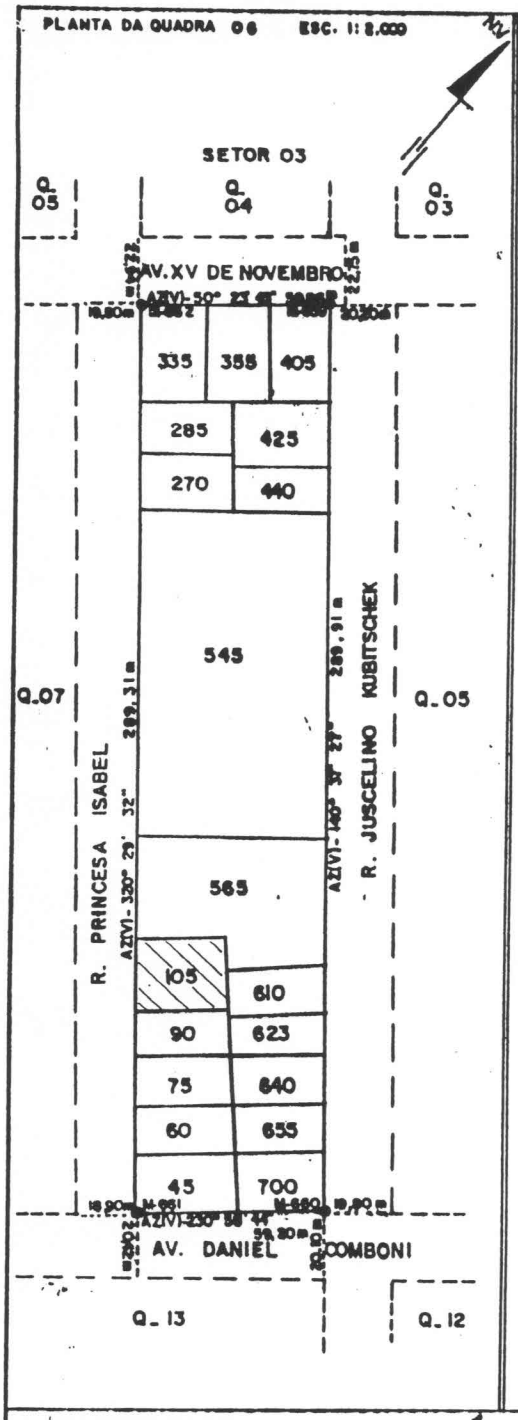

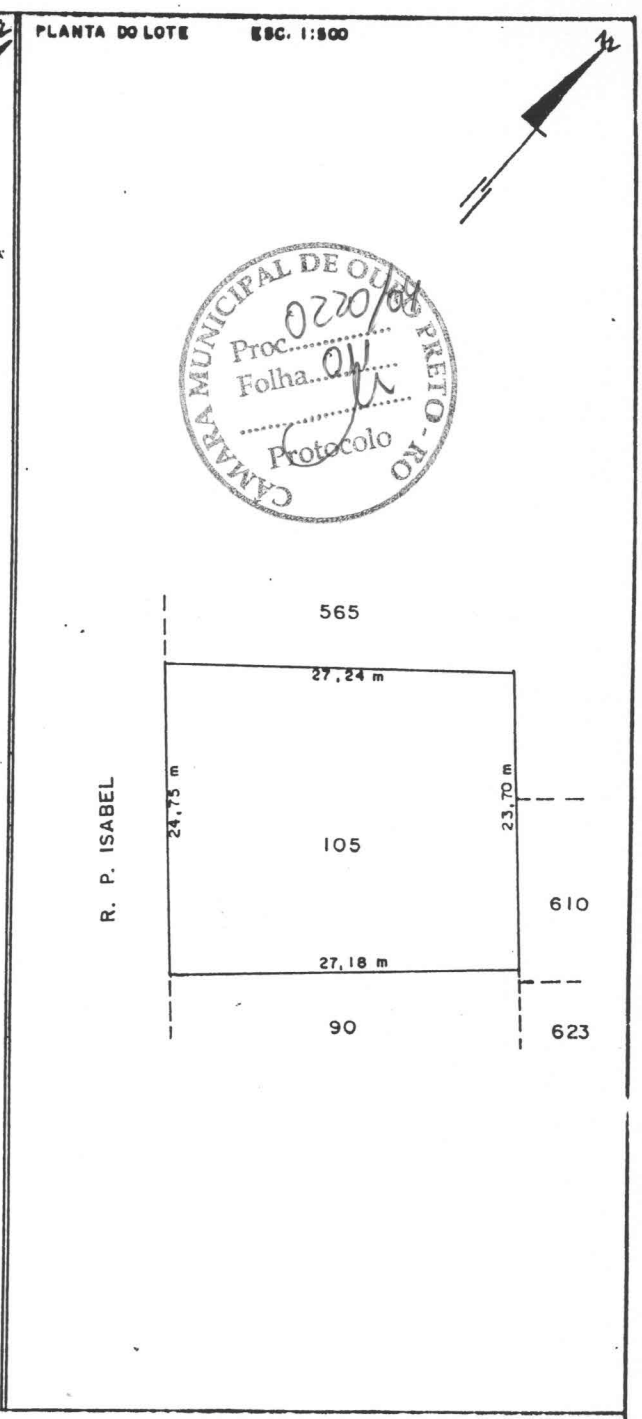

CÂMARA MUNICIPAL DE OURO PRETO - RO
Proc. 0220/88
Folha 01
Protocolo

PREFEITURA DO MUNICÍPIO DE OURO PRETO DO OESTE

SECRETARIA MUNICIPAL DE PLANEJAMENTO E COORDENAÇÃO
DEPARTAMENTO DE ASSUNTOS FUNDIÁRIOS

SKALA TOPOGRAFIA LTDA
OURO PRETO DO OESTE — RO

Q. 06	S. 02	L. 105	MUNICÍPIO OURO PRETO DO OESTE
DESENHADO EM 18/09/89	POR CÉZER LUIZ	ÁREA 659,16 m²	PERÍM. 102,87 m

RESP. TÉCNICO
Vandeley Rosa Prima
ENG.o AGRIMENSOR - CREA 101.331/D

CONFERE

VISTO
Diogenes de Souza
Dir. Div. D. P. P. U.
Dec. 1937 de 17-02-89

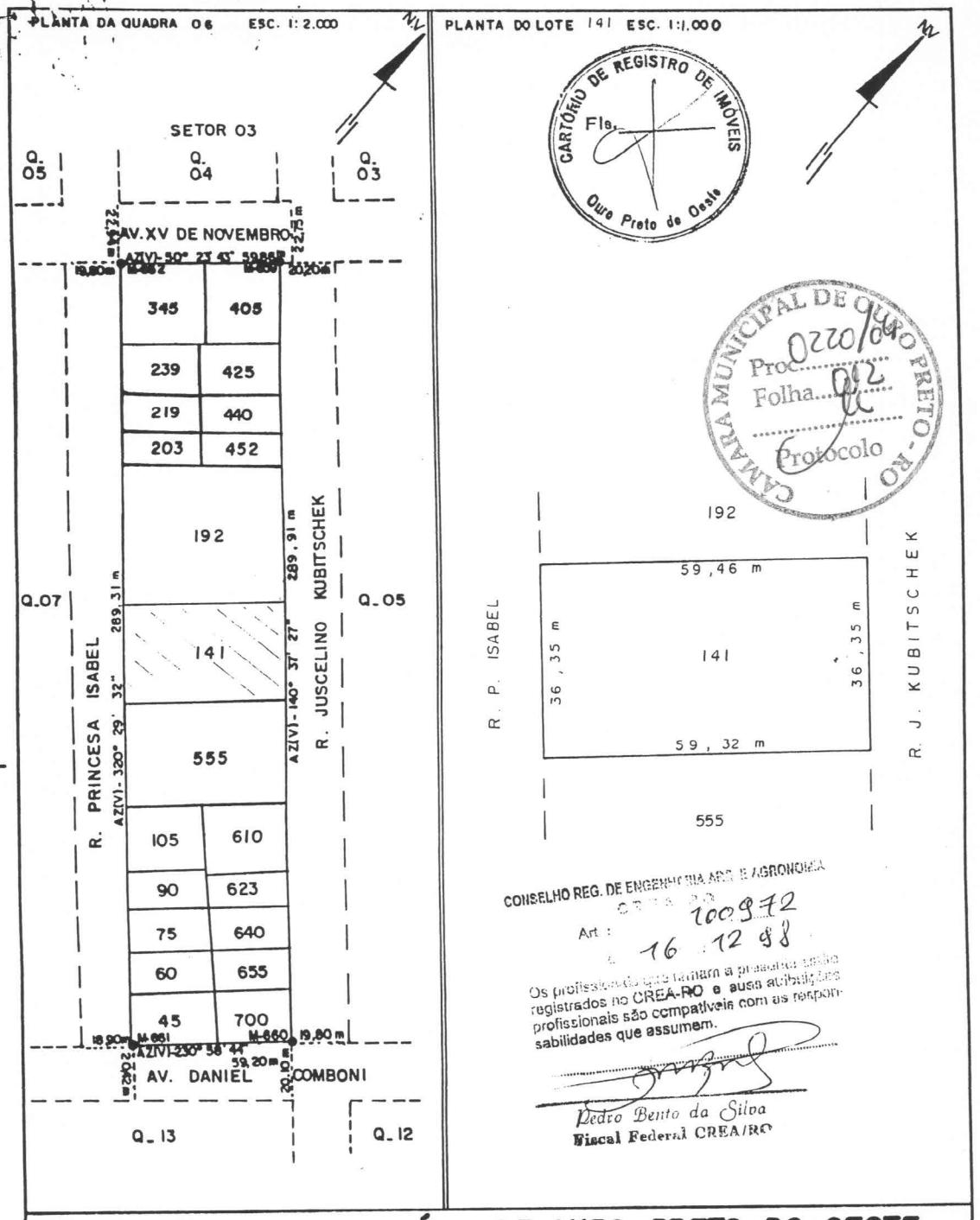

PREFEITURA DO MUNICÍPIO DE OURO PRETO DO OESTE

SECRETARIA MUNICIPAL DE PLANEJAMENTO E COORDENAÇÃO
DEPARTAMENTO DE ASSUNTOS FUNDIÁRIOS

Q. 06	S. 02	L. 141	MUNICÍPIO OURO PRETO DO OESTE
DESENHADO EM 03/04/91	POR CÉZER LUIZ	ÁREA 2.158,83 m²	PERÍM. 191,48 m
RESP. TÉCNICO	CONFERE	VISTO	

Agrimensor CREA 88 451/TD
VISTO 008/RO

PLANTA DA QUADRA 06 ESC. 1:2.000

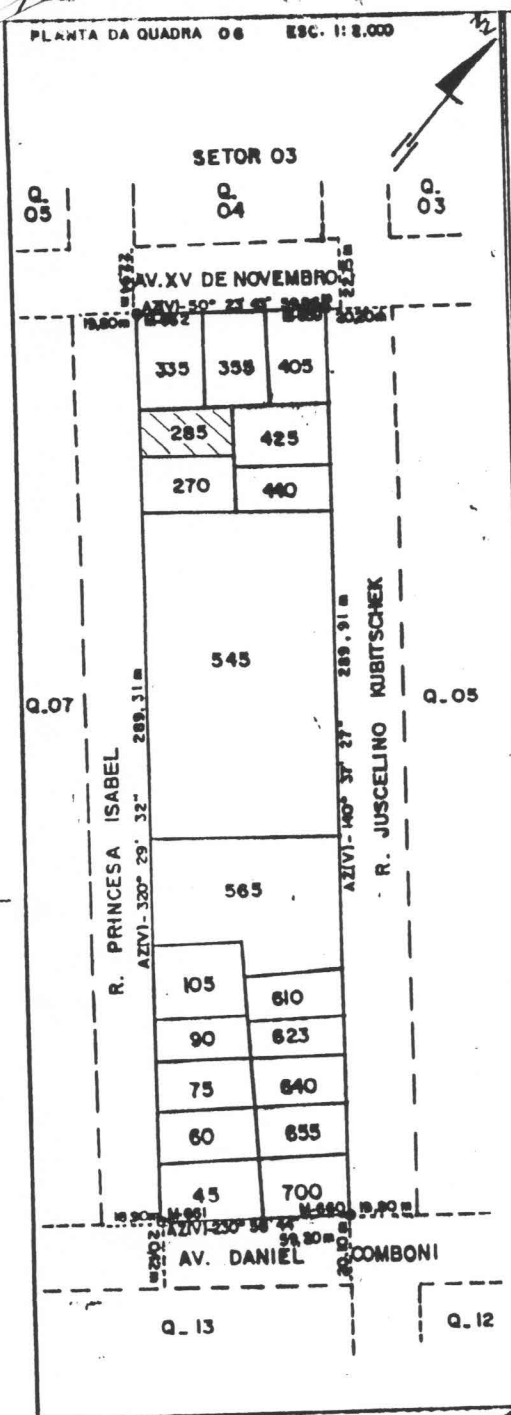

PLANTA DO LOTE 285 ESC. 1:500

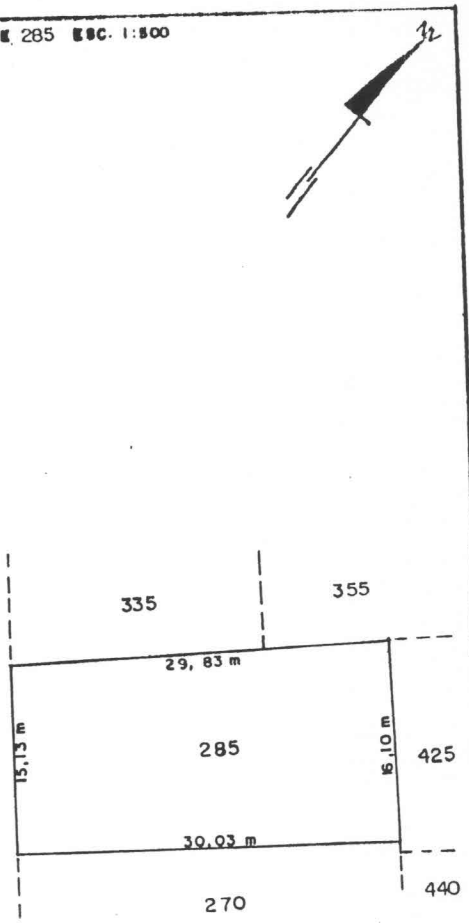

CÂMARA MUNICIPAL DE OURO PRETO - RO
Proc. 0220/96
Folha 013
Protocolo

PREFEITURA DO MUNICÍPIO DE OURO PRETO DO OESTE

SECRETARIA MUNICIPAL DE PLANEJAMENTO E COORDENAÇÃO
DEPARTAMENTO DE ASSUNTOS FUNDIÁRIOS

SKALA TOPOGRAFIA LTDA

OURO PRETO DO OESTE — RO

Q. 06 S. 02 L. 285	MUNICÍPIO OURO PRETO DO OESTE
DESENHADO EM 18/09/89 POR CÉZER LUIZ	ÁREA 467,36 m² PERÍM. 91,09 m
RESP. TÉCNICO Vanderlei Rosa Moura ENG.º AGRIMENSOR - CREA 101.331/D	CONFERE
	VISTO Diógenes de Souza Dir. Div. D. P. P. U. Dec. 1937 de 17-02-89

PLANTA DA QUADRA 06 ESC. 1:2.000

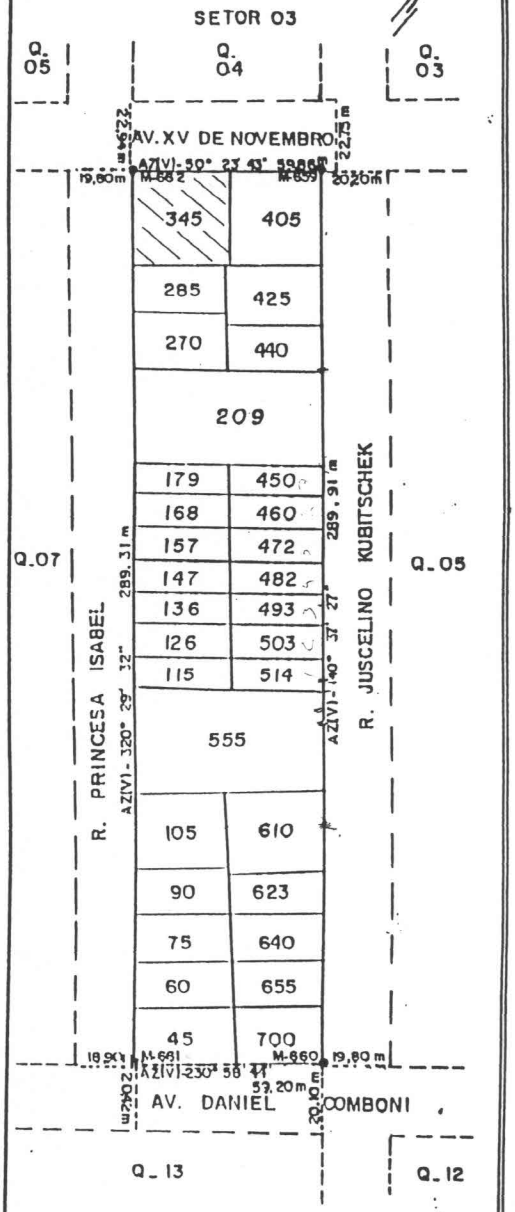

PLANTA DO LOTE 345 ESC. 1:1.000

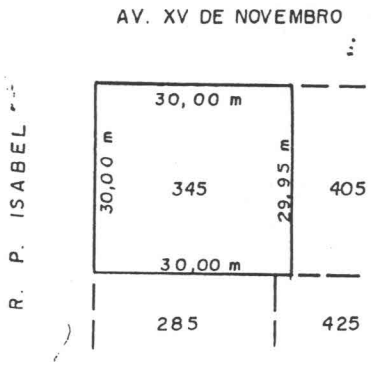

1-A 13.792 167V
Mat. 6.608 3-12-97
AV. 1-6.608 L. 2 Reg. Geral
DATA 22-12-97
CUSTAS R$ 33,78 E mol 3,37
DEJANIRA DE ... SILVA - Oficiala

CAMARA MUNICIPAL DE OURO PRETO - RO
Proc. 0220/89
Folha 024
Protocolo

... 075693
... 10 97
Do prof... presente esta registra... atribuição profissional ... as responsabilidades que assumem.
Julia Fernandes Coimbra
OFICIAL ADM. CREA/RO
CPF 113.966....

UNIFICAÇÃO DOS LOTES 335 e 345 = LOTE 345

PREFEITURA DO MUNICÍPIO DE OURO PRETO DO OESTE

SECRETARIA MUNICIPAL DE PLANEJAMENTO E COORDENAÇÃO
DEPARTAMENTO DE ASSUNTOS FUNDIÁRIOS

Q. 06	S. 02	L. 345	MUNICÍPIO OURO PRETO DO OESTE
DESENHADO EM 03/04/91	POR CÉZER LUIZ		ÁREA 898,95 m² PERÍM. 119,95 m
RESP. TÉCNICO Deoclé... Salvi Agrimensor - CREA 86451/TD Visto 068/RO	CONFERE		VISTO João Robério T. Abilio Dir. de Div. de Política Urbanística Port. N.º 2386 de 18-09-97

PLANTA DA QUADRA 06 ESC. 1:2.000

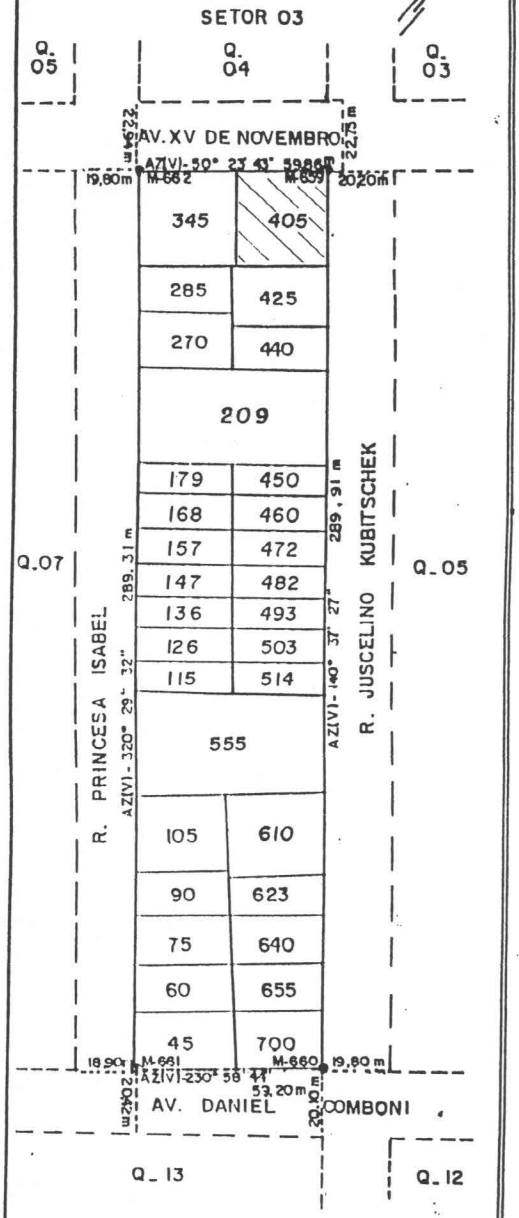

PLANTA DO LOTE 405 ESC. 1:1.000

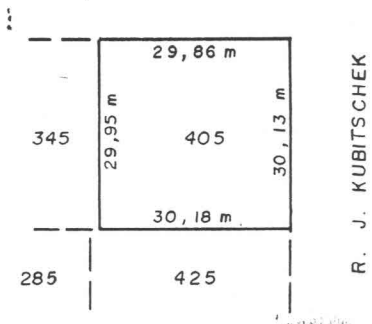

1-A 13.792 167V
3.12.97
Mat 6.606
AV 1-6.606 2.2 Reg. Ger.
22.12.97
33,78 Emol 3,37

CAMARA MUNICIPAL DE OURO PRETO - RO
Proc. 0220/01
Folha 015
Protocolo

CONSELHO REG. DE ENGENHARIA ARQ. E AGRONOMIA
CREA 075692
Art. n.º 13 10 97
Em.
Os pr... registro ... profissio... sabilidades ...
Julia Fernandes
OFICIAL ADM.

UNIFICAÇÃO DOS LOTES 355 e 405= LOTE 405

PREFEITURA DO MUNICÍPIO DE OURO PRETO DO OESTE

SECRETARIA MUNICIPAL DE PLANEJAMENTO E COORDENAÇÃO
DEPARTAMENTO DE ASSUNTOS FUNDIÁRIOS

Q. 06	S. 02	L. 405	MUNICÍPIO OURO PRETO DO OESTE
DESENHADO EM 03/04/91 POR CÉZER LUIZ			ÁREA 898,65 m² PERÍM. 120,12 m
RESP. TÉCNICO Deoclé Salvi Agrimensor CRP 86451/TD Visto 068/RO	CONFERE		VISTO João Roberto T. Abril Dir. de Div. de Política Urbanística Port. N.º 2386 de 18.09.97

PLANTA DA QUADRA 06 ESC. 1:8.000

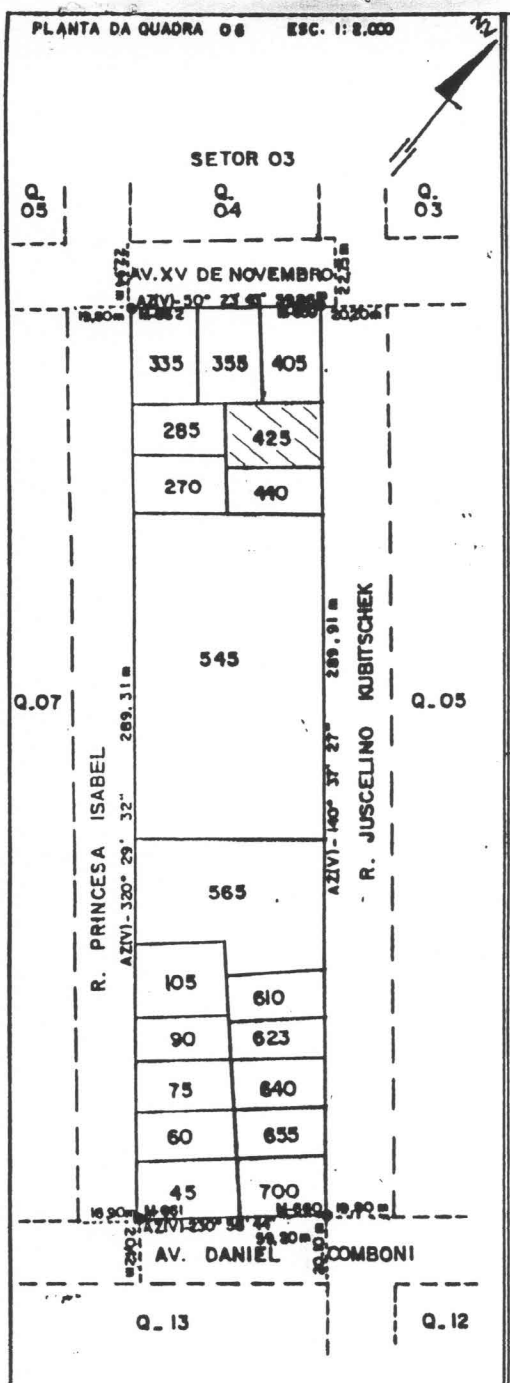

PLANTA DO LOTE 425 ESC. 1:500

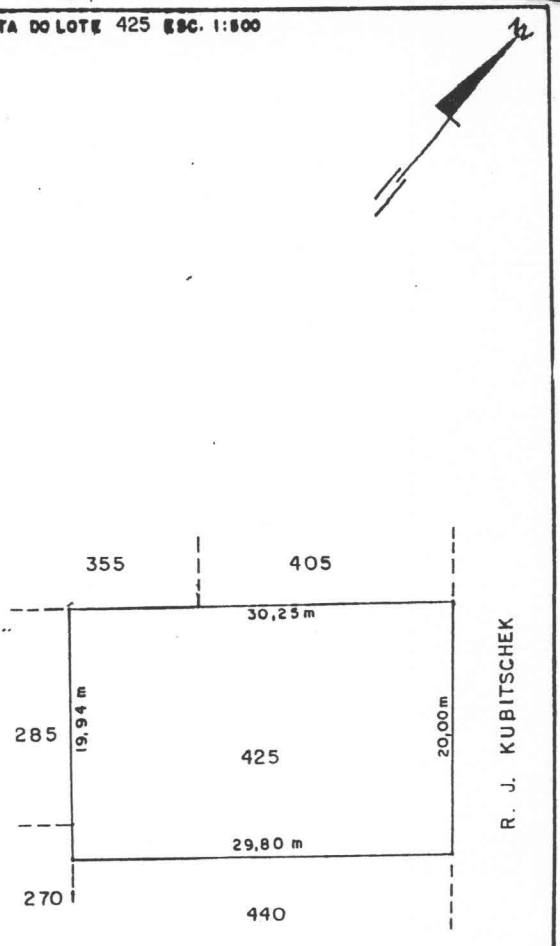

CÂMARA MUNICIPAL DE OURO PRETO - RO
Proc. 0220/89
Folha. 06
Protocolo

PREFEITURA DO MUNICÍPIO DE OURO PRETO DO OESTE

SECRETARIA MUNICIPAL DE PLANEJAMENTO E COORDENAÇÃO
DEPARTAMENTO DE ASSUNTOS FUNDIÁRIOS

SKALA TOPOGRAFIA LTDA
OURO PRETO DO OESTE — RO

Q. 06	S. 02	L. 425	MUNICÍPIO OURO PRETO DO OESTE
DESENHADO EM 18/09/89	POR CÉZER LUIZ		ÁREA 599,60 m² PERÍM. 99,99 m

RESP. TÉCNICO
Vanderlei Rosa Cardoso
ENG.º AGRIMENSOR - CREA 16.331/D

CONFERE

VISTO
Diógenes de Souza
Dir. Div. D. P. P. U.
Dec. 1037 de 17-02-89

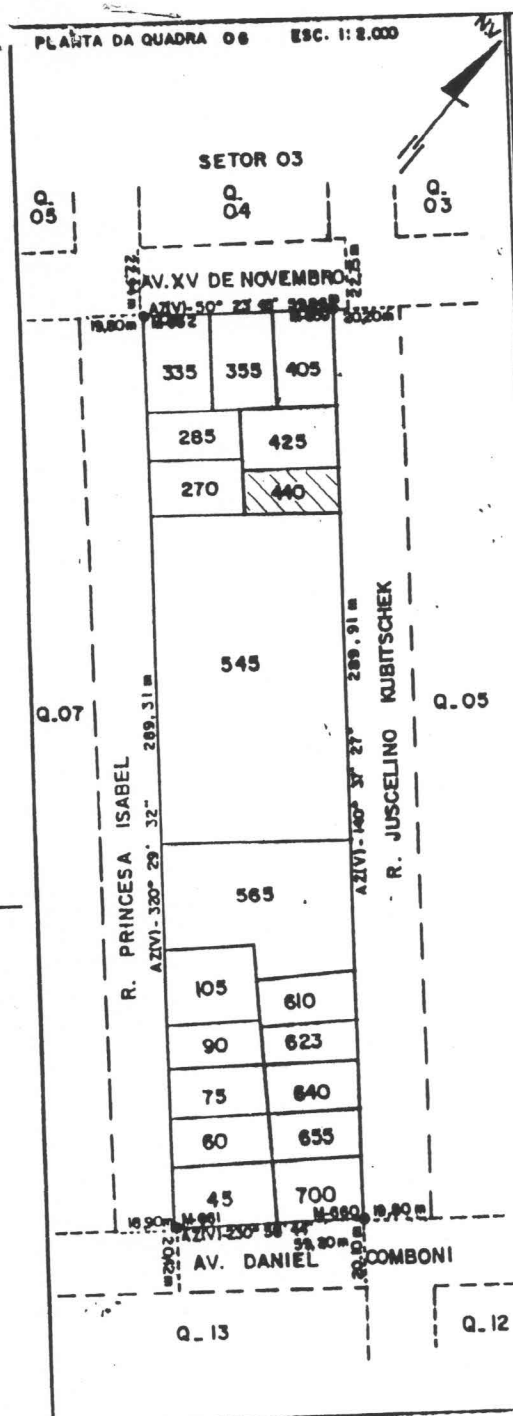

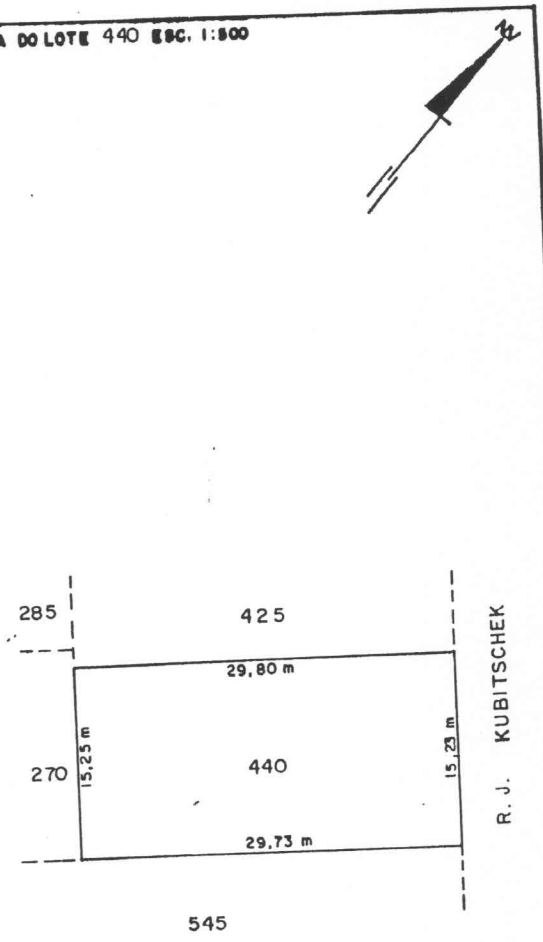

CÂMARA MUNICIPAL DE OURO PRETO - RO
Proc. 0220/01
Folha 01
Protocolo

PREFEITURA DO MUNICÍPIO DE OURO PRETO DO OESTE

SECRETARIA MUNICIPAL DE PLANEJAMENTO E COORDENAÇÃO
DEPARTAMENTO DE ASSUNTOS FUNDIÁRIOS

SKALA TOPOGRAFIA LTDA
OURO PRETO DO OESTE — RO

Q. 06	S. 02	L. 440	MUNICÍPIO OURO PRETO DO OESTE
DESENHADO EM 18/09/89 POR CÉZER LUIZ			ÁREA 453,62 m² PERÍM. 90,01 m

RESP. TÉCNICO
Vanderlei Rosa Mina
ENG.o AGRIMENSOR - CREA 101.331/D

CONFERE

VISTO
Diogenes de Souza
Dir. Div. D. P. P. U.
Dec. 1937 de 17-02-89

PLANTA DA QUADRA Q6 ESC. 1:2.000

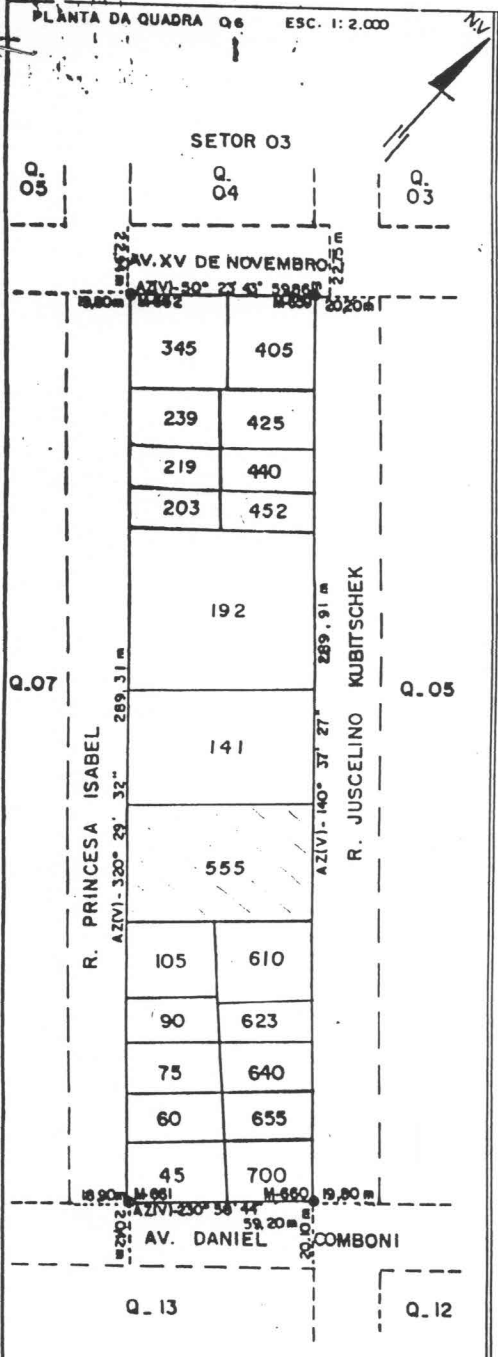

PLANTA DO LOTE 555 ESC. 1:1.000

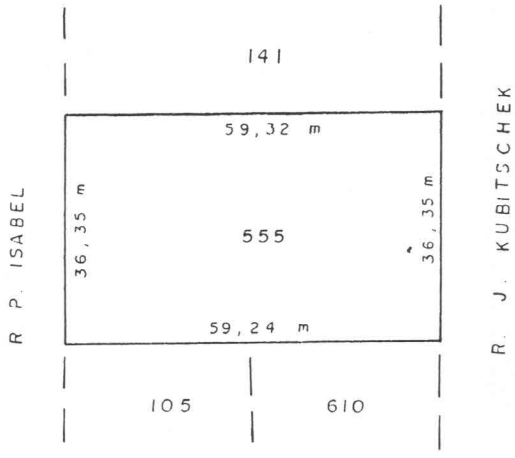

CARTÓRIO DE REGISTRO DE IMÓVEIS
Fls.
Ouro Preto do Oeste

CAMARA MUNICIPAL DE OURO PRETO - RO
Proc. 0220/09
Folha 918
Protocolo

CONSELHO REG. DE ENGENHARIA ARQ. E AGRONOMIA
CREA-RO
Art. nº 100972
16 12 98

Os profissionais que firmam a presente estão registrados no CREA-RO e suas atribuições profissionais são compatíveis com as responsabilidades que assumem.

Pedro [illegible]
Fiscal Federal CREA/RO

PREFEITURA DO MUNICÍPIO DE OURO PRETO DO OESTE

SECRETARIA MUNICIPAL DE PLANEJAMENTO E COORDENAÇÃO
DEPARTAMENTO DE ASSUNTOS FUNDIÁRIOS

Q. 06	S. 02	L. 555	MUNICÍPIO OURO PRETO DO OESTE
DESENHADO EM 03/04/91 POR CÉZER LUIZ			ÁREA 2.154,83 m² PERÍM. 191,26 m
RESP. TÉCNICO Deoclécio Salvi Agrimensor CREA 86.451/TD VISTO 068/RO	CONFERE		VISTO

PLANTA DA QUADRA 06 ESC. 1: 2.000

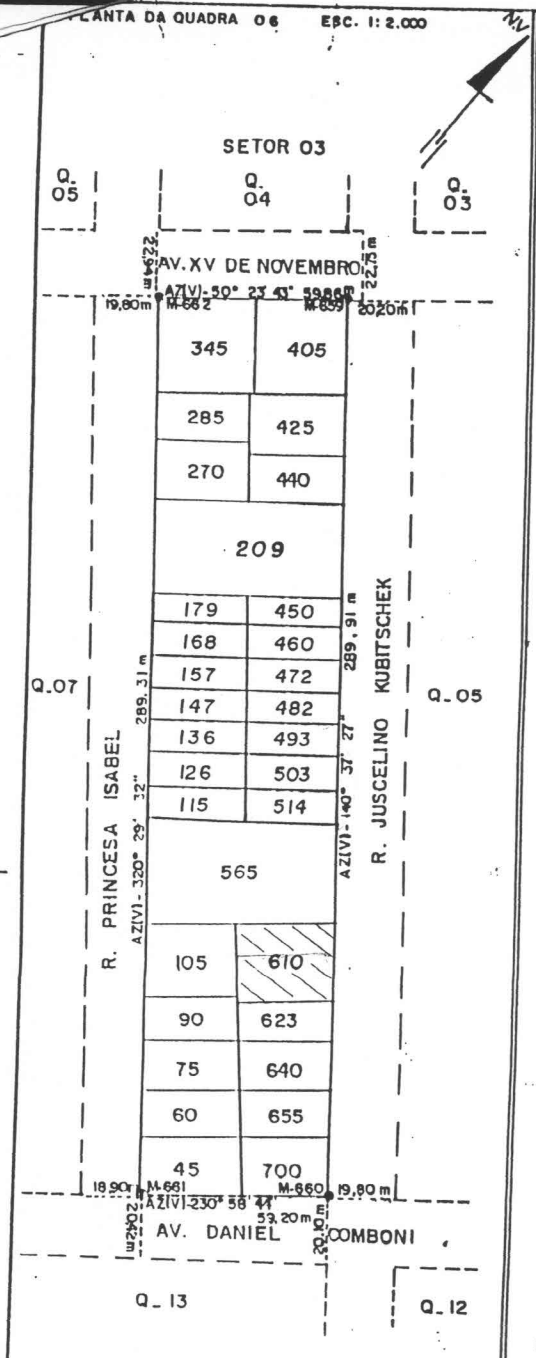

PLANTA DO LOTE 610 ESC. 1:1000

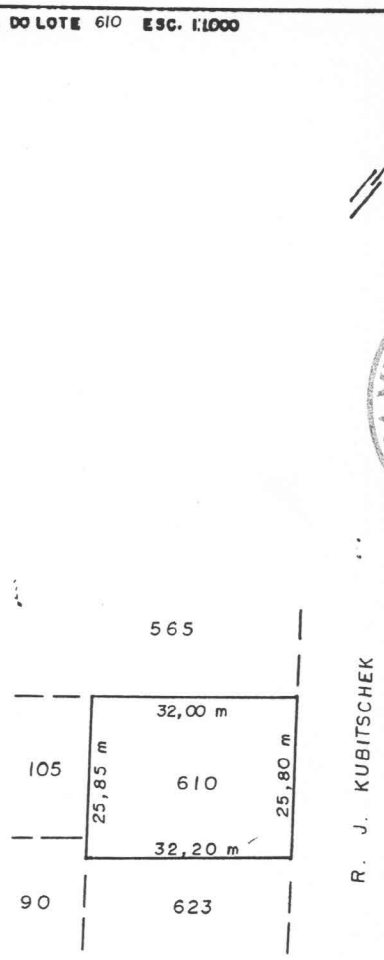

CAMARA MUNICIPAL DE OURO PRETO - RO
Proc. 0220/08
Folha 019
Protocolo

CONSELHO REG. DE ENGENHARIA ARQ. E AGRONOMIA
CREA RO
Art n.o 075694
Em 13 10 97
Os profi... registrad... profissionais ... sabilidades que assumem.
Julia Fernandes ...

UNIFICAÇÃO DOS LOTES 605 e 610 = LOTE 610

PREFEITURA DO MUNICÍPIO DE OURO PRETO DO OESTE

SECRETARIA MUNICIPAL DE PLANEJAMENTO E COORDENAÇÃO
DEPARTAMENTO DE ASSUNTOS FUNDIÁRIOS

Q. 06	S. 02	L. 610	MUNICÍPIO OURO PRETO DO OESTE
DESENHADO EM 03/04/97	POR CÉZER LUIZ		ÁREA 826,63 m² PERÍM. 115,85 m
RESP. TÉCNICO Deoclecio Salvi Agrimensor - CREA 86451/TD Visto 068/RO	CONFERE		VISTO Achilles Tosso Brito Ferreira ENG.º CIVIL - CREA nº 1069/D/RO

PLANTA DA QUADRA 06 ESC. 1:2.000

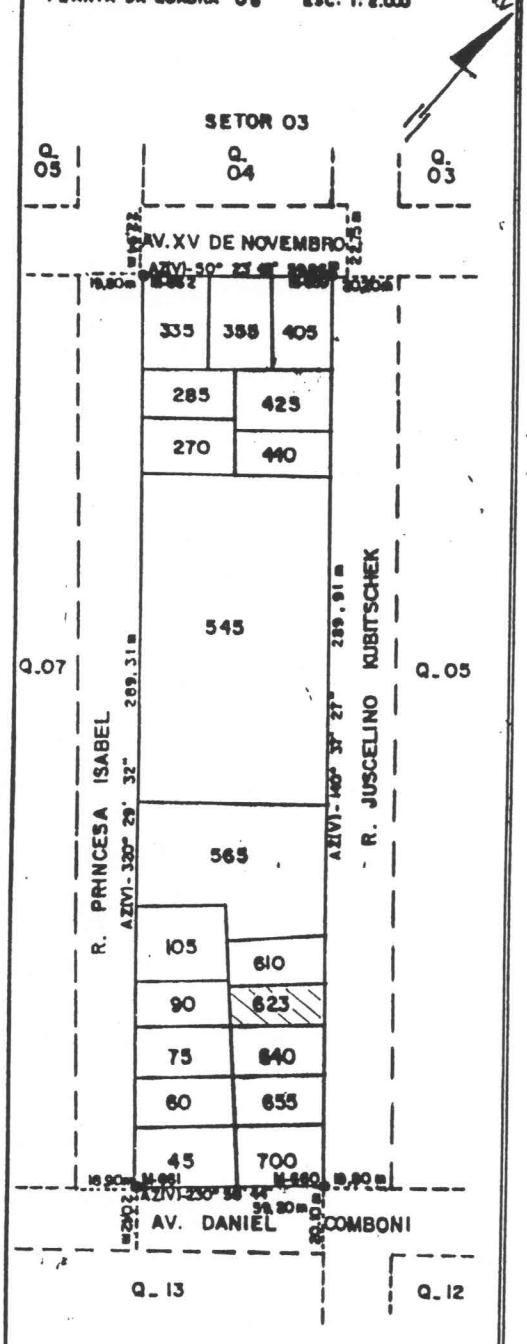

PLANTA DO LOTE 623 ESC. 1:500

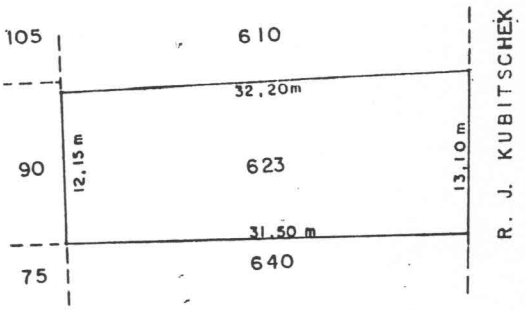

CÂMARA MUNICIPAL DE OURO PRETO DO OESTE
Proc. 022/04
Folha 00
Protocolo

PREFEITURA DO MUNICÍPIO DE OURO PRETO DO OESTE

SECRETARIA MUNICIPAL DE PLANEJAMENTO E COORDENAÇÃO
DEPARTAMENTO DE ASSUNTOS FUNDIÁRIOS

SKALA TOPOGRAFIA LTDA
OURO PRETO DO OESTE — RO

Q. 06	S. 02	L. 623	MUNICÍPIO OURO PRETO DO OESTE
DESENHADO EM 18/09/89 POR CÉZER LUIZ			ÁREA 402,11 m² PERÍM. 88,95 m

RESP. TÉCNICO
Vanderlei Rosa Mina
ENG.o AGRIMENSOR - CREA 101.331/D

CONFERE

VISTO

DIV. D. F. P. U.

PLANTA DA QUADRA 06 ESC. 1:2.000

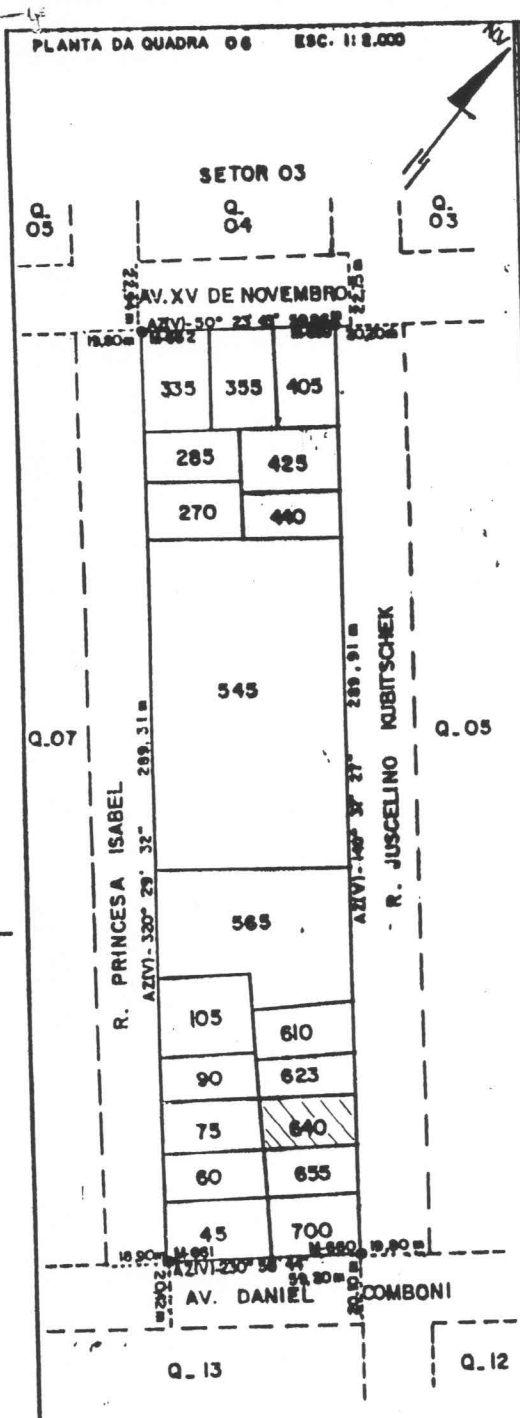

PLANTA DO LOTE 640 ESC. 1:500

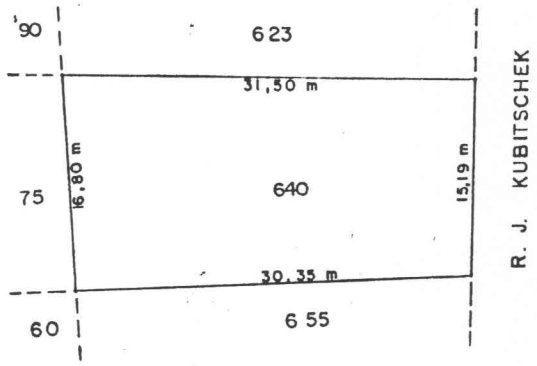

CÂMARA MUNICIPAL DE OURO PRETO - RO
Proc. 022/89
Folha 021
Protocolo

PREFEITURA DO MUNICÍPIO DE OURO PRETO DO OESTE

SECRETARIA MUNICIPAL DE PLANEJAMENTO E COORDENAÇÃO
DEPARTAMENTO DE ASSUNTOS FUNDIÁRIOS

SKALA TOPOGRAFIA LTDA
OURO PRETO DO OESTE — RO

Q. 06	S. 02	L. 640	MUNICÍPIO OURO PRETO DO OESTE
DESENHADO EM 18/09/89 POR CÉZER LUIZ			ÁREA 494,65 m² PERÍM. 93,84 m

RESP. TÉCNICO
Vanderlei Rosa Costa
ENG.º AGRIMENSOR - CREA 101.331/D

CONFERE

VISTO

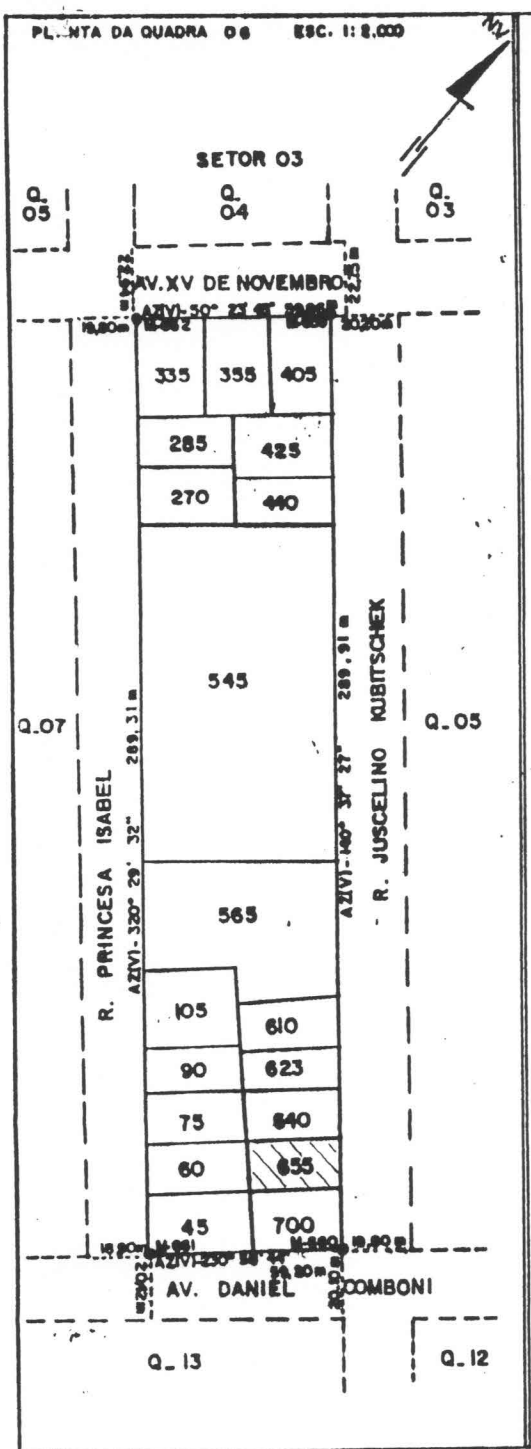

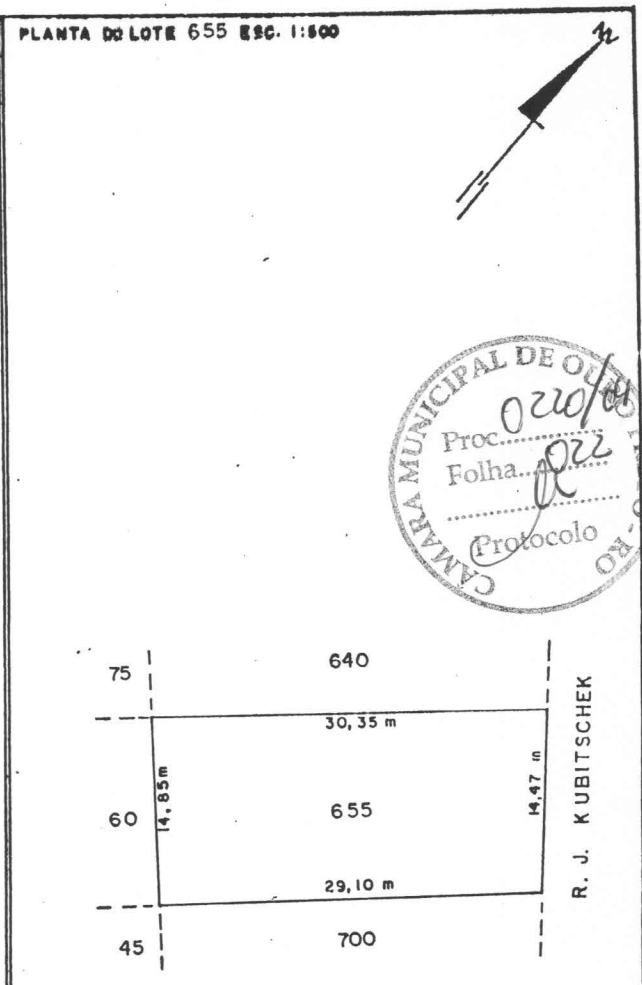

CÂMARA MUNICIPAL DE OURO PRETO - RO
Proc. 020/00
Folha. 022
Protocolo

PREFEITURA DO MUNICÍPIO DE OURO PRETO DO OESTE

SECRETARIA MUNICIPAL DE PLANEJAMENTO E COORDENAÇÃO
DEPARTAMENTO DE ASSUNTOS FUNDIÁRIOS

SKALA TOPOGRAFIA LTDA
OURO PRETO DO OESTE — RO

Q. 06	S. 02	L. 655	MUNICÍPIO OURO PRETO DO OESTE
DESENHADO EM 18/09/89	POR CÉZER LUIZ		ÁREA 435,77 m² PERÍM. 88,77 m

RESP. TÉCNICO: Vanderlei Rosa Mina
ENG.º AGRIMENSOR - CREA

CONFERE

VISTO

PLANTA DA QUADRA 06 ESC. 1: 2.000

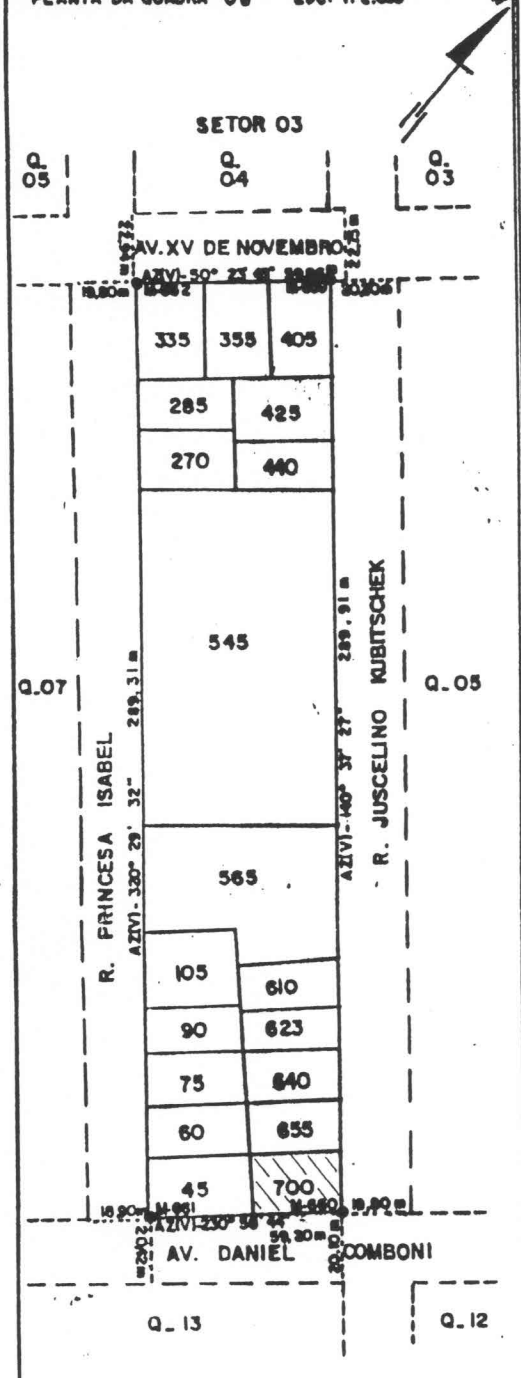

PLANTA DO LOTE 700 ESC. 1:500

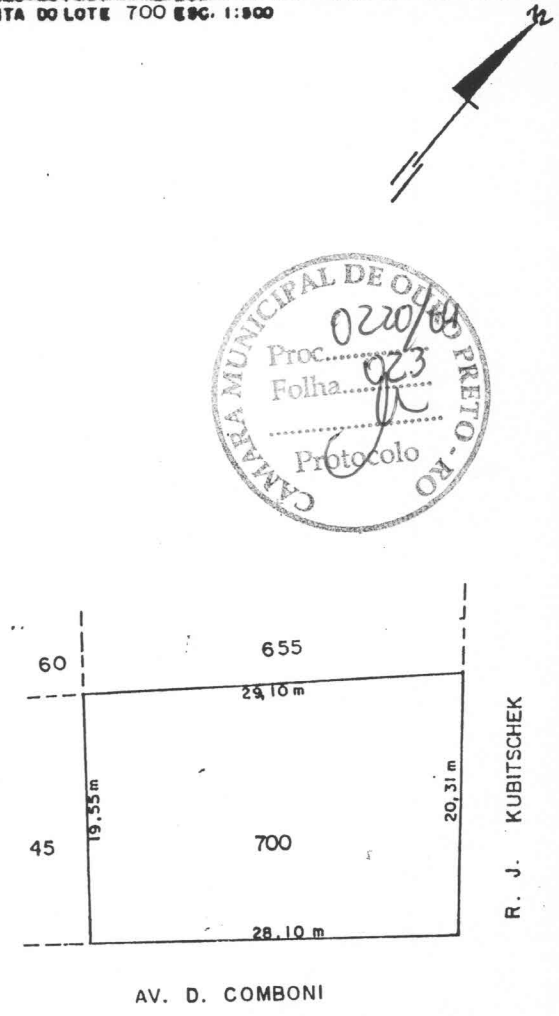

CÂMARA MUNICIPAL DE OURO PRETO - RO
Proc. 020/01
Folha 023
Protocolo

PREFEITURA DO MUNICÍPIO DE OURO PRETO DO OESTE

SECRETARIA MUNICIPAL DE PLANEJAMENTO E COORDENAÇÃO
DEPARTAMENTO DE ASSUNTOS FUNDIÁRIOS

SKALA TOPOGRAFIA LTDA
OURO PRETO DO OESTE — RO

Q. 06	S. 02	L. 700	MUNICÍPIO OURO PRETO DO OESTE
DESENHADO EM 18/09/89 POR CÉZER LUIZ			ÁREA 570,00 m² PERÍM. 97,06 m

RESP. TÉCNICO
Wanderley Rosa Nina
ENG.º AGRIMENSOR - CREA 101.331/D

CONFERE

VISTO

CÂMARA MUNICIPAL DE OURO PRETO - RO
Proc. 022/04
Folha 0024
Protocolo

Ao Gabinete do Presidente;

Segue o presente processo autuado nesta seção através do(s) documento(s) em anexo para providencias cabíveis.

Em, 05 / 05 / 2004

Maria Teixeira de Oliveira Coelho
Seção de Protocolo e Publicação
Port. 085/GP/CMOPO/RO

À Divisão Legislativa

Segue o presente processo para providências cabíveis. Em: 06/05/04

Ao Departamento de Assessoria Jurídica.
Segue processo com Projeto para análise Técnica e Parecer Jurídico

Em: 11/05/04

Camila Araújo de O. Almeida
Secretária Legislativa
Port. 004/GP / CMOPO/RO/03

Ao
Plenário
Segue processo com Projeto de Lei para
Conhecimento
Em: 10/05/04

Maria Araújo de O. Almeida
Secretária Legislativa
Port. 004/GP / CMOPO/RO/03

À
Assessoria Jurídica,
Segue processo com Projeto para análise
Técnica e Parecer Jurídico.
Em: 11/05/04

Maria Araújo de O. Almeida
Secretária Legislativa
Port. 004/GP / CMOPO/RO/03

À Secretaria Legislativa
Envio Projeto de Lei para ser enviado
as Comissões de: Justiça e Redação,
Obras e Serviços Públicos e Orçamentos e Finanças. -
Em, 12. Maio. 2004. -

José Martins dos Anjos
Assessor Jurídico
Port. 091/GP/CMOPO/RO/99

ESTADO DE RONDÔNIA
PODER LEGISLATIVO
CÂMARA MUNICIPAL DE OURO PRETO DO OESTE - RO



ASSESSORIA JURÍDICA

PROJETO DE LEI Nº 358/04 DE 03 DE MAIO DE 2004.

ASSUNTO: "Autoriza o Prefeito Municipal a desmembrar e doar imóveis à União Federal".

Parecer Técnico-Jurídico: nº 076/2004

O Presente Projeto de Lei é a nosso sentir Constitucional. Trata-se de Projeto Autorizativo de desmembramento e doação de lotes urbanos à União Federal.

Trata-se de solucionar antigo problema da CEPLAC que ocupa tais terrenos sem ter documentação regularizada.

A Matéria deve ser apreciada pelas Comissões de Justiça e Redação, Obras e Serviços Públicos e Orçamentos e Finanças.

Trata-se de Matéria, que sua aprovação depende do voto de 2/3 (dois terços) dos membros da Câmara.

É nosso parecer

Sala da Assessoria, aos 12/ maio/2004.

José Martins dos Anjos
Assessor - Jurídico.

CÂMARA MUNICIPAL DE OURO PRETO DO OESTE
DIVISÃO LEGISLATIVA
Comissão Permanente de Justiça e Redação
Para Parecer dentro do prazo legal.
Em 17 de 05 de 2004
Diretor(a) Legislativo(a)

Maria Araújo de O. Almeida
Secretária Legislativa
Port. 004/GP / CMOPO/RO/03

CÂMARA MUNICIPAL DE OURO PRETO - RO
Proc. 020/04
Folha 026
Protocolo

A Sec. Leg.
Para Providencias em Epigrafe
O Respectivo Projeto.
em 17/05/04

Almir Barbosa
Vereador - PT

Ao Gabinete do Presidente
Segue processo com Projeto de Lei 358/04
para análise conforme deliberação de
Vossa Excelência.
Em: 18/05/04

Maria Araújo de O. Almeida
Secretária Legislativa
Port. 004/GP / CMOPO/RO/03

ESTADO DE RONDÔNIA
PODER LEGISLATIVO
CÂMARA MUNICIPAL DE OURO PRETO DO OESTE

CÂMARA MUNICIPAL DE OURO PRETO DO OESTE
Proc. 020/04
Folha 07
Protocolo

COMISSÃO PERMANENTE DE JUSTIÇA E REDAÇÃO

PROJETO DE LEI Nº 358/04 **EM 03 DE MAIO DE 2004.**

"AUTORIZA O PREFEITO MUNICIPAL A DESMEMBRAR E DOAR IMÓVEIS A UNIÃO FEDERAL".

CAMARA MUNICIPAL DE OURO PRETO DO OESTE
APROVADO
Votação Única
Quorum 12 votos/ unanimidade
Sessão Ordinária Horas 19:00
Em 14 de 06 de 2004

PARECER E VOTO DA COMISSÃO Nº 030/04

A Comissão Permanente de Justiça e Redação em análise ao Projeto de Lei nº 358/04, conclui que o mesmo é Constitucional.

É nosso Parecer.

Sala das Comissões, 12 de maio de 2004.

Almir Barbosa
Presidente

Flávio Farias de Almeida
Relator

Milton Custódio Bragança
Membro

À Divisão Legislativa.

Segue o presente processo para providências Cabíveis.

Em: 21/05/04

CÂMARA MUNICIPAL DE OURO PRETO - RO
Proc. 022/04
Folha 028
Protocolo

p/ Wata Camilo Lopes
Assessor Gabinete da Presidência
Port. 010/GP / CMOPO/RO/03

CÂMARA MUNICIPAL DE OURO PRETO DO OESTE
DIVISÃO LEGISLATIVA
Comissão Permanente de Obras e Serviços Públicos
Para Parecer dentro do prazo Regimental.
Em 25 de 05 de 2004
Diretor(a) Legislativo(a)

Maria Araújo de O. Almeida
Secretária Legislativa
Port. 004/GP / CMOPO/RO/03

P/ Secretaria Legislativa

Segue o presente projeto para Secretaria Legislativa com parecer favoravel para providencias cabiveis

Em 02/06/04

João Antonio Lopes Mancini
PT
Vereador (PT)
Gab 06
Ouro Preto do Oeste RO

CÂMARA MUNICIPAL DE OURO PRETO DO OESTE
DIVISÃO LEGISLATIVA
Comissão Permanente de Orçamento
e Finanças
Para Parecer dentro do prazo Regimental.
Em 02 de 06 de 2004
Diretor(a) Legislativo(a)

Maria Araújo de O. Almeida
Secretária Legislativa
Port. 004/GP / CMOPO/RO/03

A
Div. Legislativa, Sesque o
Presente p/ Parecer
02/
06
04

João Nogueira do Nascimento
Vereador - PSDB

CÂMARA MUNICIPAL DE OURO PRETO - RO
Proc. 0220/04
Folha 029
Protocolo

ESTADO DE RONDÔNIA
PODER LEGISLATIVO
CÂMARA MUNICIPAL DE OURO PRETO DO OESTE

COMISSÃO PERMANENTE DE OBRAS E SERVIÇOS PÚBLICOS.

PROJETO DE LEI Nº. 358 EM 03 de maio de 2004

CAMARA MUNICIPAL DE OURO PRETO DO OESTE
APROVADO
Votação Única
Quorum 13 votos / unanimidade
Sessão ordinária Horas 19:00
Em 14 de 06 de 2004

PARECER E VOTO DA COMISSÃO Nº09

A Comissão acima mencionada, em analise a este projeto de Lei ,é de parecer favorável a sua aprovação uma vez que o mesmo Autoriza o Prefeito Municipal a desmembrar e doar Imóveis a união federal.

É nosso parecer.

Sala das Comissões, em 02 de junho de 2004.

João Antônio Lopes Mancini
Presidente

Marcos Ferreira
Relator

Eudes Venâncio de Souza
Membro

ESTADO DE RONDÔNIA
PODER LEGISLATIVO
CÂMARA MUNICIPAL DE OURO PRETO DO OESTE

CÂMARA MUNICIPAL DE OURO PRETO - RO
Proc. 022/04
Folha 010
Protocolo

COMISSÃO PERMANENTE DE ORÇAMENTO E FINANÇAS

PROJETO DE LEI Nº358/04 ***EM 03 DE MAIO DE 2004.***

ASSUNTO: "AUTORIZA O PREFEITO MUNICIPAL A DESMEMBRAR E DOAR IMÓVEIS A UNIÃO FEDERAL".

CAMARA MUNICIPAL DE OURO PRETO DO OESTE
APROVADO
Votação Única
Quorum 12 votos favoráveis unanimidade
Sessão ordinária Horas 19:00
Em 14 de 06 de 2004

PARECER E VOTO DA COMISSÃO Nº 018/04.

A Comissão acima citada, em análise ao Projeto de Lei nº358/04 conclui que o mesmo é necessário, pois trata de regularização de área em favor do Governo Federal.

Portanto somos de parecer favorável à aprovação do mesmo.

É nosso parecer.

Sala das Comissões, em 02 de junho de 2004.

JOÃO N. DO NASCIMENTO
PRESIDENTE

LUZIA DINORÁ VIEIRA
RELATORA

JOSELITA ARAUJO DA SILVA
MEMBRO

CAMARA MUNICIPAL DE OURO PRETO - RO
Proc. 0220/09
Folha 31
Protocolo

Ao
Presidente
Vereador Janio Lopes Souza - Zaca,
Segue processo com projeto de lei nº
358/04, atendendo pedido de vista por
vossa Excelência.

Em: 08/06/04

Maria Araújo de O. Almeida
Secretária Legislativa
Port. 004/GP / CMOPO/RO/03

A Secretaria Legislativa

Segue o presente processo para providências
cabíveis.

Em: 09/06/04

Wata Camilo Lopes
Assessor Gabinete da Presidência
Port. 010/GP / CMOPO/RO/03

Ao Plenário:

Segue o presente Projeto de Lei para 1ª votação.

Em 11/06/2004

Maria Araújo de O. Almeida
Secretária Legislativa
Port. 004/GP / CMOPO/RO/03

Ao Plenário:

Segue o presente Projeto de Lei nº 358/2004 para 2ª votação.

Em 17/06/2004.

Maria Araújo de O. Almeida
Secretária Legislativa
Port. 004/GP / CMOPO/RO/03

Ao Protocolo:

Segue o Projeto de Lei nº 358/04 já conferido com a Lei nº 1027/04 de 02/07/04, para arquivo.

Em 08/07/04.

Maria Araújo de O. Almeida
Secretária Legislativa
Port. 004/GP / CMOPO/RO/03

ESTADO DE RONDÔNIA
PODER LEGISLATIVO
CÂMARA MUNICIPAL DE OURO PRETO DO OESTE – RO
GABINETE DA PRESIDÊNCIA

OFÍCIO N.º 279/GAB.PRES./CMOPO

EM, 22 DE JUNHO DE 2004.

GABINETE DO PREFEITO
Recebi - 1ª Via
Em 25/06/04
Elia

Senhor Prefeito,

Em tempo que cumprimentamos Vossa Excelência, temos a honra e grata satisfação de encaminhar-lhe o **PROJETO DE LEI n.º 358 de 03 de Maio de 2004, que "AUTORIZA O PREFEITO MUNICIPAL A DESMEMBRAR E DOAR IMÓVEIS A UNIÃO FEDERAL."**, aprovado em 2ª votação na Sessão Ordinária em 21/06/2004, para sancionar a Lei.

Sem mais para o momento, renovamos votos de apreço e consideração.

Atenciosamente.

JÂNIO LOPES SOUZA – ZOCA
Vereador - PFL
PRESIDENTE/CMOPO/RO

EXMO. SR.
CARLOS MAGNO RAMOS
DD. PREFEITO MUNICIPAL
NESTA.