INDICAÇÃO Nº 165 , DE 2023.
(Proponente: Vereador Serginho Ribeiro/PDT)

CÂMARA MUNICIPAL DE CASCAVEL
Recebido em 17/02/23
Protocolo

Excelentíssimo Senhor Presidente da Câmara Municipal de Cascavel.

INDICO, nos termos que rege o art. 143 do Regimento Interno desta Casa de Leis, que seja encaminhado expediente ao Senhor Secretário Municipal de Meio Ambiente, que realize a construção de praça pública nos lotes matrículas nºs: 30.681, 30.680, 30.679, 30.678, 30.677, 30.682, 30.683, 30.675 e 30.674 localizados no Bairro Cancelli, e que a parte residual seja cercada e seja realizada a instalação de câmeras no local. Seguem documentos, em anexo.

É a Indicação. Sala das Sessões.
Cascavel, 17 de fevereiro de 2023.

Serginho Ribeiro
Vereador/PDT

Justificação

Os lotes citados em epigrafe estão localizados entre as ruas Manoel Ribas, São Luis e Pio XII, no Bairro Cancelli, em uma área de preservação permanente. Muitos moradores da região auxiliam na proteção e conservação do local, porém, nos últimos meses a área começou a ser utilizada para descarte irregular de resíduos, bem como esconderijo de meliantes.

Diante desse cenário, moradores da região solicitam a construção de uma praça no local, para que a área seja ocupada pela população do bairro e mais um local de lazer seja proporcionado para os habitantes da área.

Ainda, é imprescindível que o restante da área que não for utilizada para a construção da praça seja cercada, para evitar o descarte irregular de resíduos, ou utilizada para esconderijo de meliantes. A instalação de câmeras também auxiliará na proteção do local, conservação do espaço público e irá inibir a prática de possíveis crimes.

Sem mais para o momento, externo meus votos de elevada estima e distinta consideração.

CONFERIDO
DIRETORIA LEGISLATIVA

INSTITUTO DE PLANEJAMENTO DE CASCAVEL

Município de Cascavel

Espelho do Imóvel

Dados da Consulta

Cadastro: 103865400 - null **Inscrição:** 0001.0244.0007 **Data** 17/02/2023

Dados Cadastrais

Loteamento:	LOTEAMENTO CENTRO			**Quadra:**	0244	**Lote:**	0007
Logradouro	PIO XII					**Número:**	3553
Bairro:	CANCELLI			**Testada Principal**	15,00	**Testada Secund. (m):**	0,00
Área Lote	636,00	**Área Un. (m²):**	0,00	**Núm. Unidades:**	1	**Área Total. (m²):**	0,00

Mapa de Localização

Latitude: 24° 56' 46,36" S **Longitude:** 53° 28' 8,42" O



Informações Territoriais

Construido Pres Perm	NÃO	**Calçada**	Não
Patrimônio		**Muro**	Não
Pedologia	ZFAU-SUOC 1- Fragilidade	**Topografia**	Declive 0,80

Informações de Edificação

IDADE APARENTE		**FAIXA IDADE APARENTE**	
Matricula	30674	**PADRÃO PGV**	
Cartório	1° OFÍCIO DE REGISTRO DE	**TIPOLOGIA PGV**	
Estrutura		**Utilização**	
Revestim. Externo		**Situação Construção**	
Cobertura		**Fachada**	
Forro		**Gerador de Lixo**	
Instal. Elétrica		**Instal.Sanitaria**	
Paredes		**Piso**	
Posição		**Tipo**	
Ocupação		**Estado de Conserv.**	
Agua			

INSTITUTO DE PLANEJAMENTO DE CASCAVEL

Município de Cascavel

Espelho do Imóvel

Dados da Consulta

Cadastro: 103866000 - null **Inscrição:** 0001.0244.0008 **Data** 17/02/2023

Dados Cadastrais

Loteamento: LOTEAMENTO CENTRO **Quadra:** 0244 **Lote:** 0008

Logradouro PIO XII **Número:** 3539

Bairro: CANCELLI **Testada Principal** 15,00 **Testada Secund. (m):** 0,00

Área Lote 636,00 **Área Un. (m²):** 0,00 **Núm. Unidades:** 1 **Área Total. (m²):** 0,00

Mapa de Localização

Latitude: 24° 56' 46,84" S **Longitude:** 53° 28' 8,45" O



Informações Territoriais

Construido Pres Perm	NÃO	**Calçada**	Não
Patrimônio		**Muro**	Não
Pedologia	Normal 1,00	**Topografia**	Declive 0,80

Informações de Edificação

IDADE APARENTE		**FAIXA IDADE APARENTE**	
Matricula	30675	**PADRÃO PGV**	
Cartório	1° OFÍCIO DE REGISTRO DE	**TIPOLOGIA PGV**	
Estrutura		**Utilização**	
Revestim. Externo		**Situação Construção**	
Cobertura		**Fachada**	
Forro		**Gerador de Lixo**	
Instal. Elétrica		**Instal.Sanitaria**	
Paredes		**Piso**	
Posição		**Tipo**	
Ocupação		**Estado de Conserv.**	
Agua			

INSTITUTO DE PLANEJAMENTO DE CASCAVEL

Município de Cascavel

Espelho do Imóvel

Dados da Consulta

Cadastro: 103866800 - null **Inscrição:** 0001.0244.0016 **Data** 17/02/2023

Dados Cadastrais

Loteamento: LOTEAMENTO CENTRO **Quadra:** 0244 **Lote:** 0016

Logradouro MANOEL RIBAS **Número:** 3628

Bairro: CANCELLI **Testada Principal** 15,00 **Testada Secund. (m):** 0,00

Área Lote 636,00 **Área Un. (m²):** 0,00 **Núm. Unidades:** 1 **Área Total. (m²):** 0,00

Mapa de Localização

Latitude: 24° 56' 46,28" S **Longitude:** 53° 28' 9,93" O



Informações Territoriais

Construido Pres Perm	NÃO	**Calçada**	Não
Patrimônio		**Muro**	Não
Pedologia	Inundável 0,60	**Topografia**	Declive 0,80

Informações de Edificação

IDADE APARENTE		**FAIXA IDADE APARENTE**	
Matricula	30683	**PADRÃO PGV**	
Cartório	1° OFÍCIO DE REGISTRO DE	**TIPOLOGIA PGV**	
Estrutura		**Utilização**	
Revestim. Externo		**Situação Construção**	
Cobertura		**Fachada**	
Forro		**Gerador de Lixo**	
Instal. Elétrica		**Instal.Sanitaria**	
Paredes		**Piso**	
Posição		**Tipo**	
Ocupação		**Estado de Conserv.**	
Agua			

INSTITUTO DE PLANEJAMENTO DE CASCAVEL

Município de Cascavel

Espelho do Imóvel

Dados da Consulta

Cadastro: 103866700 - null **Inscrição:** 0001.0244.0015 **Data** 17/02/2023

Dados Cadastrais

Loteamento: LOTEAMENTO CENTRO **Quadra:** 0244 **Lote:** 0015

Logradouro MANOEL RIBAS **Número:** 3614

Bairro: CANCELLI **Testada Principal** 15,00 **Testada Secund. (m):** 0,00

Área Lote 636,00 **Área Un. (m²):** 0,00 **Núm. Unidades:** 1 **Área Total. (m²):** 0,00

Mapa de Localização

Latitude: 24° 56' 46,76" S **Longitude:** 53° 28' 9,96" O



Informações Territoriais

Construido Pres Perm	NÃO	**Calçada**	Não
Patrimônio		**Muro**	Não
Pedologia	Inundável 0,60	**Topografia**	Declive 0,80

Informações de Edificação

IDADE APARENTE		**FAIXA IDADE APARENTE**	
Matricula	30682	**PADRÃO PGV**	
Cartório	1° OFÍCIO DE REGISTRO DE	**TIPOLOGIA PGV**	
Estrutura		**Utilização**	
Revestim. Externo		**Situação Construção**	
Cobertura		**Fachada**	
Forro		**Gerador de Lixo**	
Instal. Elétrica		**Instal.Sanitaria**	
Paredes		**Piso**	
Posição		**Tipo**	
Ocupação		**Estado de Conserv.**	
Agua			

INSTITUTO DE PLANEJAMENTO DE CASCAVEL

Município de Cascavel

Espelho do Imóvel

Dados da Consulta

Cadastro: 103866100 - null **Inscrição:** 0001.0244.0009 **Data** 17/02/2023

Dados Cadastrais

Loteamento:	LOTEAMENTO CENTRO	**Quadra:**	0244	**Lote:**	0009
Logradouro	SAO LUIZ			**Número:**	1090
Bairro:	CANCELLI	**Testada Principal**	15,00	**Testada Secund. (m):**	40,00
Área Lote	600,00	**Área Un. (m²):** 0,00	**Núm. Unidades:**	1	**Área Total. (m²):** 0,00

Mapa de Localização

Latitude: 24° 56' 47,76" S **Longitude:** 53° 28' 8,02" O



Informações Territoriais

Construido Pres Perm	NÃO	**Calçada**	Não
Patrimônio		**Muro**	Não
Pedologia	ZFAU-SUOC 1- Fragilidade	**Topografia**	Declive 0,80

Informações de Edificação

IDADE APARENTE		**FAIXA IDADE APARENTE**	
Matricula		**PADRÃO PGV**	
Cartório	1° OFÍCIO DE REGISTRO DE	**TIPOLOGIA PGV**	
Estrutura		**Utilização**	
Revestim. Externo		**Situação Construção**	
Cobertura		**Fachada**	
Forro		**Gerador de Lixo**	
Instal. Elétrica		**Instal.Sanitaria**	
Paredes		**Piso**	
Posição		**Tipo**	
Ocupação		**Estado de Conserv.**	
Agua			

INSTITUTO DE PLANEJAMENTO DE CASCAVEL

Município de Cascavel

Espelho do Imóvel

Dados da Consulta

Cadastro: 103866200 - null **Inscrição:** 0001.0244.0010 **Data** 17/02/2023

Dados Cadastrais

Loteamento:	LOTEAMENTO CENTRO			**Quadra:**	0244	**Lote:**	0010
Logradouro	SAO LUIZ					**Número:**	1104
Bairro:	CANCELLI			**Testada Principal**	14,00	**Testada Secund. (m):**	0,00
Área Lote	560,00	**Área Un. (m²):**	0,00	**Núm. Unidades:**	1	**Área Total. (m²):**	0,00

Mapa de Localização

Latitude: 24° 56' 47,73" S **Longitude:** 53° 28' 8,53" O



Informações Territoriais

Construido Pres Perm	NÃO	**Calçada**	Não
Patrimônio		**Muro**	Não
Pedologia	ZFAU-SUOC 1- Fragilidade	**Topografia**	Declive 0,80

Informações de Edificação

IDADE APARENTE		**FAIXA IDADE APARENTE**	
Matricula	N°30677	**PADRÃO PGV**	
Cartório	1° OFÍCIO DE REGISTRO DE	**TIPOLOGIA PGV**	
Estrutura		**Utilização**	
Revestim. Externo		**Situação Construção**	
Cobertura		**Fachada**	
Forro		**Gerador de Lixo**	
Instal. Elétrica		**Instal.Sanitaria**	
Paredes		**Piso**	
Posição		**Tipo**	
Ocupação		**Estado de Conserv.**	
Agua			

INSTITUTO DE PLANEJAMENTO DE CASCAVEL

Município de Cascavel

Espelho do Imóvel

Dados da Consulta

Cadastro: 103866300 - null **Inscrição:** 0001.0244.0011 **Data** 17/02/2023

Dados Cadastrais

Loteamento:	LOTEAMENTO CENTRO			**Quadra:**	0244	**Lote:**	0011
Logradouro	SAO LUIZ					**Número:**	1116
Bairro:	CANCELLI			**Testada Principal**	13,40	**Testada Secund. (m):**	0,00
Área Lote	536,00	**Área Un. (m²):**	0,00	**Núm. Unidades:**	1	**Área Total. (m²):**	0,00

Mapa de Localização

Latitude: 24° 56' 47,71" S **Longitude:** 53° 28' 9,02" O



Informações Territoriais

Construido Pres Perm	NÃO	**Calçada**	Não
Patrimônio		**Muro**	Não
Pedologia	Normal 1,00	**Topografia**	Declive 0,80

Informações de Edificação

IDADE APARENTE		**FAIXA IDADE APARENTE**	
Matricula	30678	**PADRÃO PGV**	
Cartório	1° OFÍCIO DE REGISTRO DE	**TIPOLOGIA PGV**	
Estrutura		**Utilização**	
Revestim. Externo		**Situação Construção**	
Cobertura		**Fachada**	
Forro		**Gerador de Lixo**	
Instal. Elétrica		**Instal.Sanitaria**	
Paredes		**Piso**	
Posição		**Tipo**	
Ocupação		**Estado de Conserv.**	
Agua			

INSTITUTO DE PLANEJAMENTO DE CASCAVEL

Município de Cascavel

Espelho do Imóvel

Dados da Consulta

Cadastro: 103866400 - null **Inscrição:** 0001.0244.0012 **Data** 17/02/2023

Dados Cadastrais

Loteamento:	LOTEAMENTO CENTRO			**Quadra:**	0244	**Lote:**	0012
Logradouro	SAO LUIZ					**Número:**	1130
Bairro:	CANCELLI			**Testada Principal**	13,40	**Testada Secund. (m):**	0,00
Área Lote	536,00	**Área Un. (m²):**	0,00	**Núm. Unidades:**	1	**Área Total. (m²):**	0,00

Mapa de Localização

Latitude: 24° 56' 47,68" S **Longitude:** 53° 28' 9,50" O



Informações Territoriais

Construido Pres Perm	NÃO	**Calçada**	Não
Patrimônio		**Muro**	Não
Pedologia	Inundável 0,60	**Topografia**	Declive 0,80

Informações de Edificação

IDADE APARENTE		**FAIXA IDADE APARENTE**	
Matricula	30679	**PADRÃO PGV**	
Cartório	1° OFÍCIO DE REGISTRO DE	**TIPOLOGIA PGV**	
Estrutura		**Utilização**	
Revestim. Externo		**Situação Construção**	
Cobertura		**Fachada**	
Forro		**Gerador de Lixo**	
Instal. Elétrica		**Instal.Sanitaria**	
Paredes		**Piso**	
Posição		**Tipo**	
Ocupação		**Estado de Conserv.**	
Agua			

INSTITUTO DE PLANEJAMENTO DE CASCAVEL

Município de Cascavel

Espelho do Imóvel

Dados da Consulta

Cadastro: 103866500 - null **Inscrição:** 0001.0244.0013 **Data** 17/02/2023

Dados Cadastrais

Loteamento:	LOTEAMENTO CENTRO			**Quadra:**	0244	**Lote:**	0013
Logradouro	SAO LUIZ					**Número:**	1444
Bairro:	CANCELLI			**Testada Principal**	14,00	**Testada Secund. (m):**	0,00
Área Lote	560,00	**Área Un. (m²):**	0,00	**Núm. Unidades:**	1	**Área Total. (m²):**	0,00

Mapa de Localização

Latitude: 24° 56' 47,66" S **Longitude:** 53° 28' 9,99" O



Informações Territoriais

Construido Pres Perm	NÃO	**Calçada**	Não
Patrimônio		**Muro**	Não
Pedologia	Inundável 0,60	**Topografia**	Declive 0,80

Informações de Edificação

IDADE APARENTE		**FAIXA IDADE APARENTE**	
Matricula	30680	**PADRÃO PGV**	
Cartório	1° OFÍCIO DE REGISTRO DE	**TIPOLOGIA PGV**	
Estrutura		**Utilização**	
Revestim. Externo		**Situação Construção**	
Cobertura		**Fachada**	
Forro		**Gerador de Lixo**	
Instal. Elétrica		**Instal.Sanitaria**	
Paredes		**Piso**	
Posição		**Tipo**	
Ocupação		**Estado de Conserv.**	
Agua			

INSTITUTO DE PLANEJAMENTO DE CASCAVEL

Município de Cascavel

Espelho do Imóvel

Dados da Consulta

Cadastro: 103866600 - null **Inscrição:** 0001.0244.0014 **Data** 17/02/2023

Dados Cadastrais

Loteamento:	LOTEAMENTO CENTRO			**Quadra:**	0244	**Lote:**	0014
Logradouro	SAO LUIZ					**Número:**	1158
Bairro:	CANCELLI			**Testada Principal**	15,00	**Testada Secund. (m):**	40,00
Área Lote	600,00	**Área Un. (m²):**	0,00	**Núm. Unidades:**	1	**Área Total. (m²):**	0,00

Mapa de Localização

Latitude: 24° 56' 47,63" S **Longitude:** 53° 28' 10,50" O



Informações Territoriais

Construido Pres Perm	NÃO	**Calçada**	Não
Patrimônio		**Muro**	Não
Pedologia	Inundável 0,60	**Topografia**	Declive 0,80

Informações de Edificação

IDADE APARENTE		**FAIXA IDADE APARENTE**	
Matricula	30681	**PADRÃO PGV**	
Cartório	1° OFÍCIO DE REGISTRO DE	**TIPOLOGIA PGV**	
Estrutura		**Utilização**	
Revestim. Externo		**Situação Construção**	
Cobertura		**Fachada**	
Forro		**Gerador de Lixo**	
Instal. Elétrica		**Instal.Sanitaria**	
Paredes		**Piso**	
Posição		**Tipo**	
Ocupação		**Estado de Conserv.**	
Agua			