ESTADO DO RIO GRANDE DO SUL
PREFEITURA MUNICIPAL DE SÃO SEBASTIÃO DO CAÍ

LEI Nº 1.059, de 05 de maio de 1982.

Dá denominação a 66 ruas da cidade de São Sebastião do Caí e seus subúrbios.

HEITOR PEDRO SELBACH, Prefeito Municipal de São Sebastião do Caí.

FAÇO SABER que a Câmara Municipal decretou e eu, no uso de minhas atribuições legais, sanciono a seguinte

L E I

Art. 1º - As ruas assinaladas no mapa da cidade de São Sebastião do Caí e seus subúrbios, que fica fazendo parte integrante da presente Lei, numeradas de 01 (um) a 66 (sessenta e seis) para efeito de localização, são denominadas conforme relação a seguir, em homenagem aos municípios do Estado do Rio Grande do Sul:

Nº DE ORDEM	DENOMINAÇÃO
01	Alvorada
02	Igrejinha
03	Arroio do Meio
04	Bento Gonçalves
05	Bom Retiro do Sul
06	Cachoeirinha
07	Campo Bom
08	Canela
09	Canoas
10	Carlos Barbosa
11	Cruzeiro do Sul
12	Caxias do Sul
13	Dois Irmãos
14	Encantado
15	Taquarí
16	Triunfo
17	Farroupilha
18	Flores da Cunha
19	Garibaldi

...

(Continuação da Lei nº 1.059, de 05 de maio de 1982 - Fls. 2)

Nº DE ORDEM	DENOMINAÇÃO
20	Palmeira das Missões
21	Gravataí
22	Rolante
23	Antonio Prado
24	Ivotí
25	Lagoa Vermelha
26	Lajeado
27	São Borja
28	Passo Fundo
29	Nova Prata
30	Novo Hamburgo
31	Osório
32	Nova Petrópolis
33	Pelotas
34	Porto Alegre
35	Rio Pardo
36	Roca Sales
37	Guaíba
38	Santa Cruz do Sul
39	São Jerônimo
40	São Leopoldo
41	São Marcos
42	Sapiranga
43	Uruguaiana
44	Ujuí
45	Taquara
46	Tramandaí
47	Três Coroas
48	Vacaria
49	Venâncio Aires
50	Camaquã
51	Viamão
52	Alegrete
53	Bagé

...

ESTADO DO RIO GRANDE DO SUL
PREFEITURA MUNICIPAL DE SÃO SEBASTIÃO DO CAÍ

...

(Continuação da Lei nº 1.059, de 05 de maio de 1982 - Fls. 3)

Nº DE ORDEM	DENOMINAÇÃO
54	Cachoeira do Sul
55	Veranópolis
56	Esteio
57	Carazinho
58	Cruz Alta
59	Erexim
60	Selbach
61	Gramado
62	Rio Grande
63	Santa Maria
64	Santo Ângelo
65	São Gabriel
66	Sapucaia do Sul

Art. 2º - Esta Lei entrará em vigor na data da sua publicação.

Art. 3º - Revogam-se as disposições em contrário.

Gabinete do Prefeito Municipal de São Sebastião do Caí, 05 de maio de 1982.

HEITOR PEDRO SELBACH
Prefeito Municipal

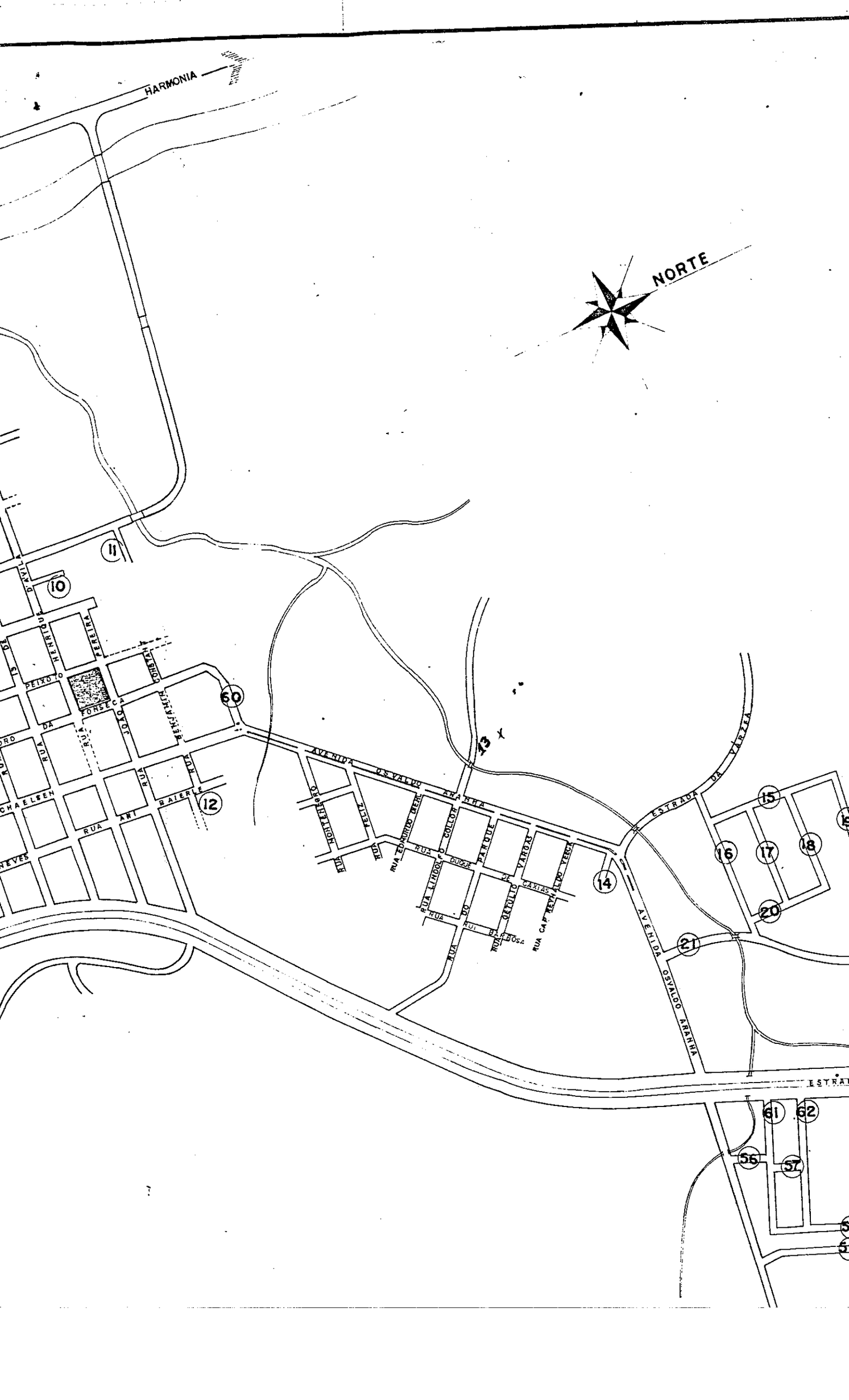
HARMONIA
NORTE
11
10
60
12
13
14
15
16
17
18
20
21
61
62
56
57
AVENIDA OSVALDO ARANHA
ESTRADA DA VARZEA
RUA MONTENEGRO
RUA FELIZ
RUA EDMUNDO DIEHL
RUA LINDOLFO COLLOR
RUA DUQUE DE CAXIAS
RUA DO PARQUE
RUA GETULIO VARGAS
RUA CAP REYNALDO YEECA
RUA RUI BARBOSA
RUA ARI BAIERLE
RUA JOÃO
RUA BENJAMIN CONSTANT
RUA HENRIQUE PEREIRA
PEIXOTO
FONSECA
CHAELSEN
NEVES

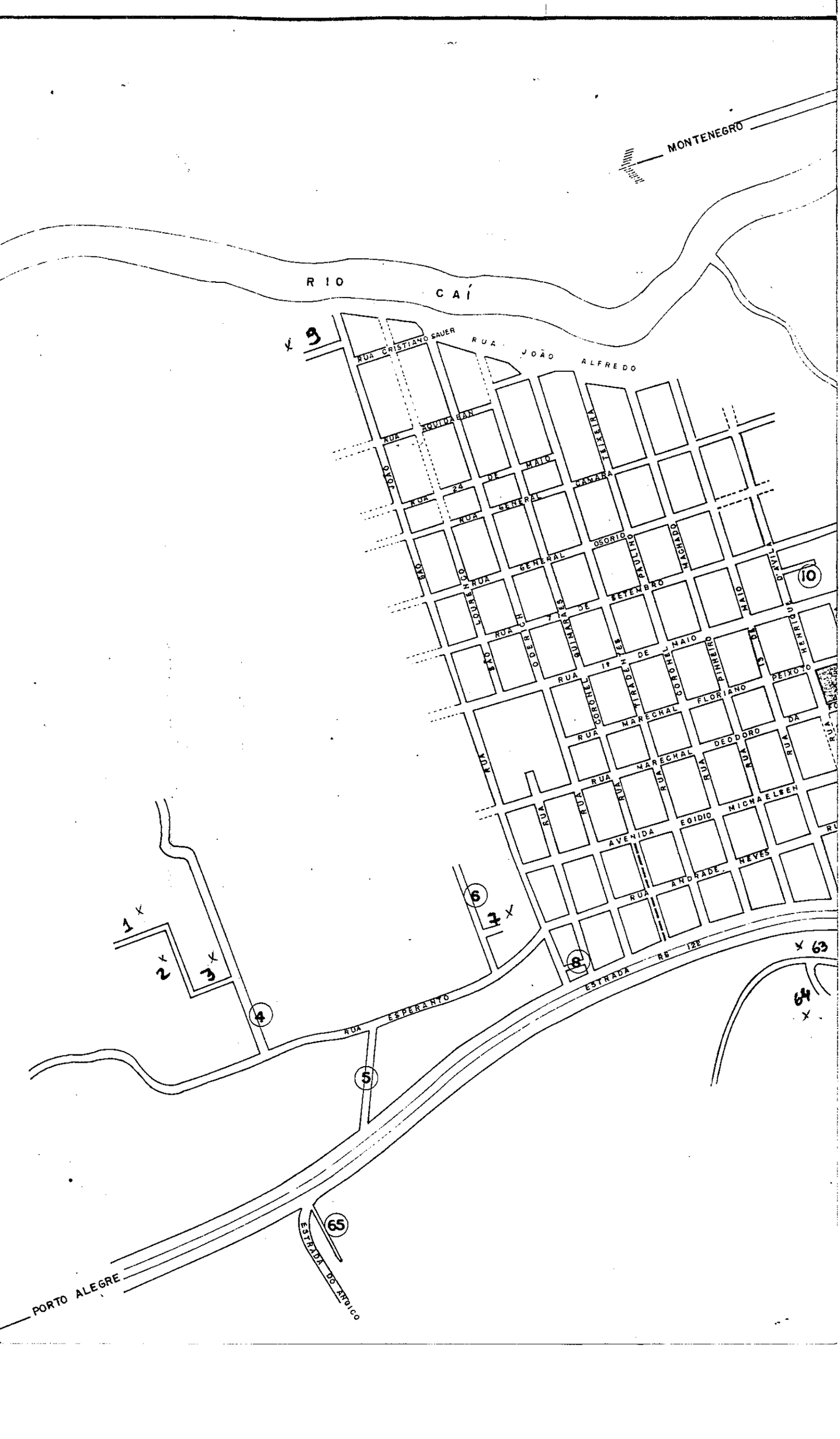
MONTENEGRO
RIO CAÍ
RUA CRISTIANO SAUER
RUA JOÃO ALFREDO
RUA AQUIDABAN
RUA 24 DE MAIO
RUA GENERAL CAMARA
RUA GENERAL OSORIO
RUA GENERAL PAULINO
RUA 7 DE SETEMBRO
RUA 1º DE MAIO
RUA MARECHAL FLORIANO PEIXOTO
RUA MARECHAL DEODORO DA
RUA MARECHAL
AVENIDA EGIDIO MICHAELSEN
RUA ANDRADE NEVES
RUA ESPERANTO
ESTRADA RS 122
ESTRADA DO ANGICO
PORTO ALEGRE
1
2
3
4
5
6
7
8
9
10
63
64
65

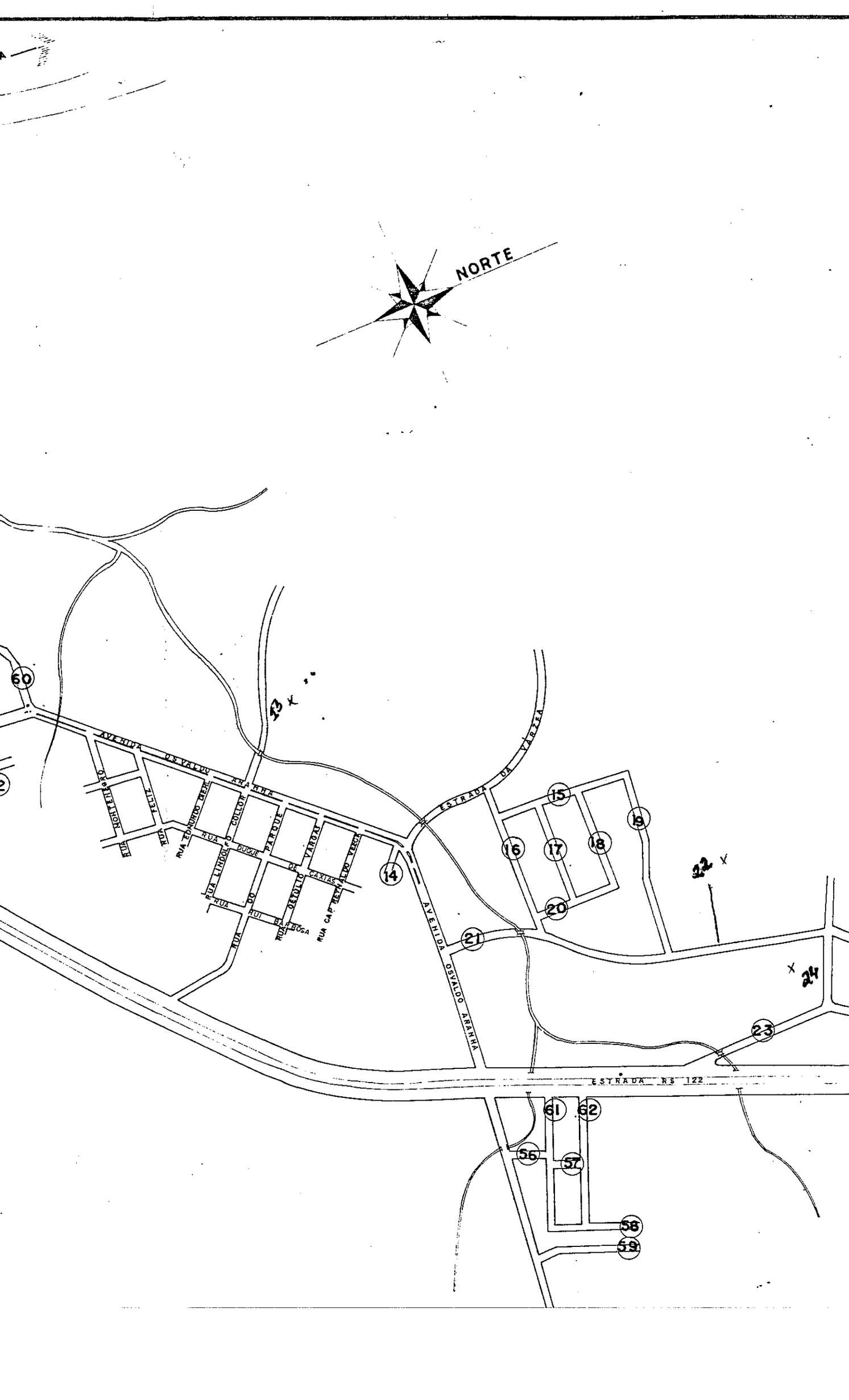
NORTE
AVENIDA OSVALDO ARANHA
ESTRADA DA VARZEA
RUA MONTENEGRO
RUA FELIZ
RUA EDMUNDO CIERI
RUA LINDOLFO COLLOR
RUA DUQUE DE CAXIAS
RUA DO PARQUE
RUA RUI BARBOSA
RUA GETULIO VARGAS
RUA CAP. REYNALDO VEECK
AVENIDA OSVALDO ARANHA
ESTRADA RS 122
60
13
14
15
16
17
18
19
20
21
22
23
24
61
62
56
57
58
59

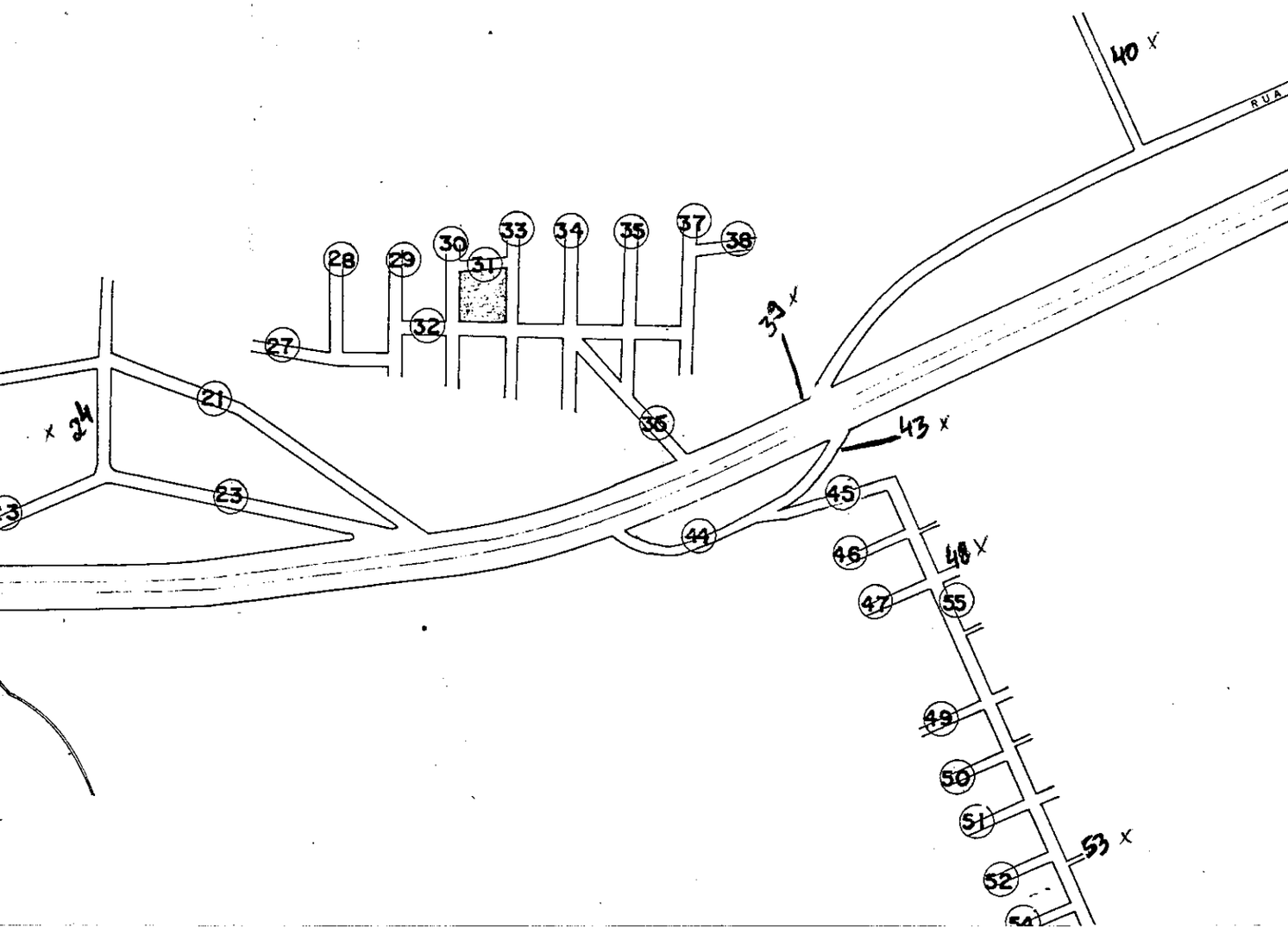
40
RUA
39
43
24
21
23
27
28
29
30
31
32
33
34
35
36
37
38
44
45
46
47
48
55
49
50
51
52
53

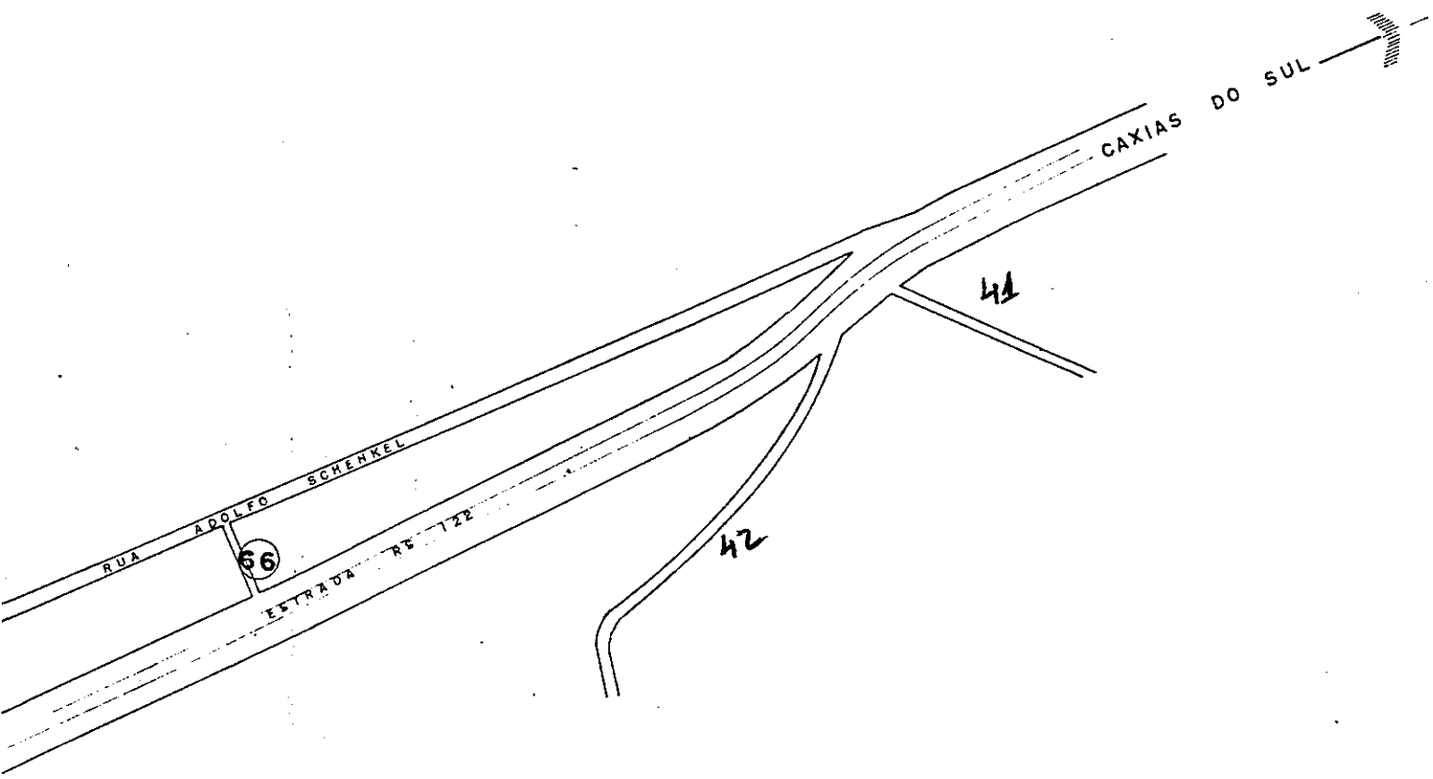
CAXIAS DO SUL
41
42
RUA ADOLFO SCHENKEL
66
ESTRADA RS 122