LEI N.º 260, 25 de Julho de 2002.

EMENTA: DISPOE SOBRE DESAFETAÇÃO DE ÁREA DE TERRAS, E DÁ OUTRAS PROVIDÊNCIAS.

ATAÍDE JOSÉ DA SILVA, Prefeito do Município de Chupinguaia, Estado de Rondônia, no exercício regular de seu cargo e usando das atribuições que lhe são conferidas por Lei,

FAZ SABER, que a Câmara Municipal de Vereadores de Chupinguaia, aprovou, e ele sanciona e promulga o seguinte:

LEI:

Art. 1.º - Fica desafetada a área de terras urbana com 4.036,51 m² e perimetro de 271,70 m, denominada de lote 01, quadra 46, setor MISTO, limitando-se ao Norte com a Avenida Primavera ao Sul com o lote 02, quadra 46 com a Rua 22 e a Oeste com a Rua Osvaldo Cruz, conforme Memorial Descritivo e Laudo de Avaliação, a onde está localizada a ***Igreja Nossa Senhora Aparecida***, partes integrantes da presente Lei.

Art. 2.º - Esta Lei entrará em vigor na data da sua publicação, revogadas as disposições em contrário.

Gabinete do Prefeito, Paço Municipal.
Chupinguaia – RO, em 25 de julho de 2002.

Ataíde José da Silva
Prefeito Municipal

PODER EXECUTIVO

ESTADO DE RONDÔNIA

PREFEITURA MUNICIPAL DE CHUPINGUAIA

TERMO DE AVALIAÇÃO DE IMÓVEL

Aos 16 dias do mês de Maio do ano de dois mil e dois, reuniu-se a Comissão designada pelo Decreto n.° 1123/02 de 05 de Março de 2002 para avaliar o lote urbano requerido pela **IGREJA COMUNIDADE NOSSA SENHORA APARECIDA**, para fins de implantação da Sede Igreja Católica, constando do que segue:

Quadra **46**, setor **MISTO**, encravado no perímetro urbano do município, medido 4.036,51m² (quatro mil e trinta e seis metros e cinquenta e um centimetros quadrado), no valor de R$ 12.000,00 (doze mil reais).

Chupinguaia-RO., 19 de Agosto de 2002.

Odair José Resna de Aguiar
PRESIDENTE

José Ailton Nogueira Lima
MEMBRO

Odon José de Oliveira
MEMBRO

MEMORIAL DESCRITIVO

IMÓVEL: LOTE URBANO PARA FINS COMERCIAL/RESIDENCIAL

LOCALIZAÇÃO: ÁREA URBANA DO MUNICÍPIO DE CHUPINGUAIA

LOTE: **01** QUADRA: **46** SETOR: **MISTO**

ÁREA = **4.036,51 m²**

PERÍMETRO = **269,60 m** LARGURA DA RUA = **25,00 m**

CONFRONTAÇÕES:

NORTE: LOTE 02 (89,80m)

SUL : AV. PRIMAVERA (90,00m)

LESTE: RUA 22 (44,95m)

OESTE: RUA OSVALDO CRUZ (44,95m)

DISTA DA ESQUINA MAIS PRÓXIMA: 25,00 m.

CHUPINGUAIA/RO 28/06/2002.

Fábio Alves da Silva
Eng. Civil - CREA 1875 D/RO

MEMORIAL DESCRITIVO

IMÓVEL: LOTE URBANO PARA FINS COMERCIAL/RESIDENCIAL

LOCALIZAÇÃO: ÁREA URBANA DO MUNICÍPIO DE CHUPINGUAIA

LOTE: **02** QUADRA: **46** SETOR: **MISTO**

ÁREA = **4.036,51 m²**

PERÍMETRO = **269,60 m** LARGURA DA RUA – **25,00 m**

CONFRONTAÇÕES:

NORTE: AV. TANCREDO NEVES (89,60m)

SUL : LOTE 01 (89,90m)

LESTE: RUA 22 (44,95m)

OESTE: RUA OSVALDO CRUZ (44,95m)

DISTA DA ESQUINA MAIS PRÓXIMA: 25,00 m.

CHUPINGUAIA/RO 28/06/2002.

Fábio Alves da Silva
Eng. Civil - CREA 1875 D/RO

MEMORIAL DESCRITIVO

IMÓVEL: LOTE URBANO PARA FINS COMERCIAL/RESIDENCIAL

LOCALIZAÇÃO: ÁREA URBANA DO MUNICÍPIO DE CHUPINGUAIA

LOTE: **E. P.** QUADRA: **46** SETOR: **MISTO**

ÁREA = **8.073,02 m²**

PERÍMETRO = **359,40 m** LARGURA DA RUA = **25,00 m**

CONFRONTAÇÕES:

NORTE: AV. TANCREDO NEVES (89,60m)

SUL : AV. PRIMAVERA (90,00m)

LESTE: RUA 22 (89,90m)

OESTE: RUA OSVALDO CRUZ (89,90m)

DISTA DA ESQUINA MAIS PRÓXIMA: 25,00 m.

CHUPINGUAIA/RO 28/06/2002.

Fábio Alves da Silva
Eng. Civil - CREA 1875 D/RO

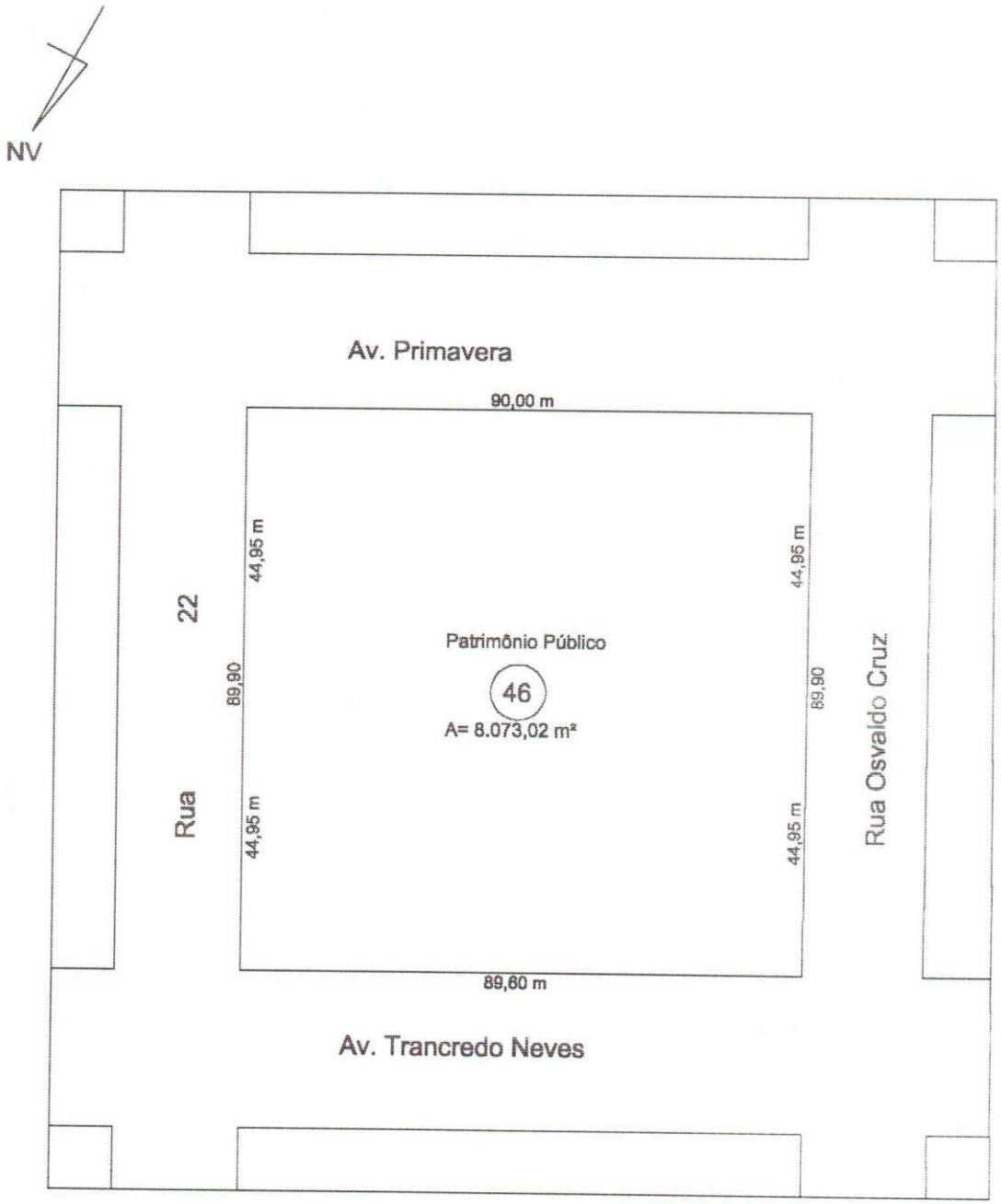

PREFEITURA MUNICIPAL DE CHUPINGUAIA

SECRETARIA DE PLANEJAMENTO E DESENVOLVIMENTO

QUADRA Nº: 46		LOTE : ÚNICO		ÁREA: 8.073,02 m²
MUNICÍPIO: CHUPINGUAIA	ESTADO DE RONDÔNIA	ESCALA: 1/1.000	DATA: 17/05/02	PERIMETRO: 359.40 m
EXECUÇÃO:	CONFERE:		VISTO:	

Fábio Alves da Silva
Eng. Civil - CREA 1875 DIRO

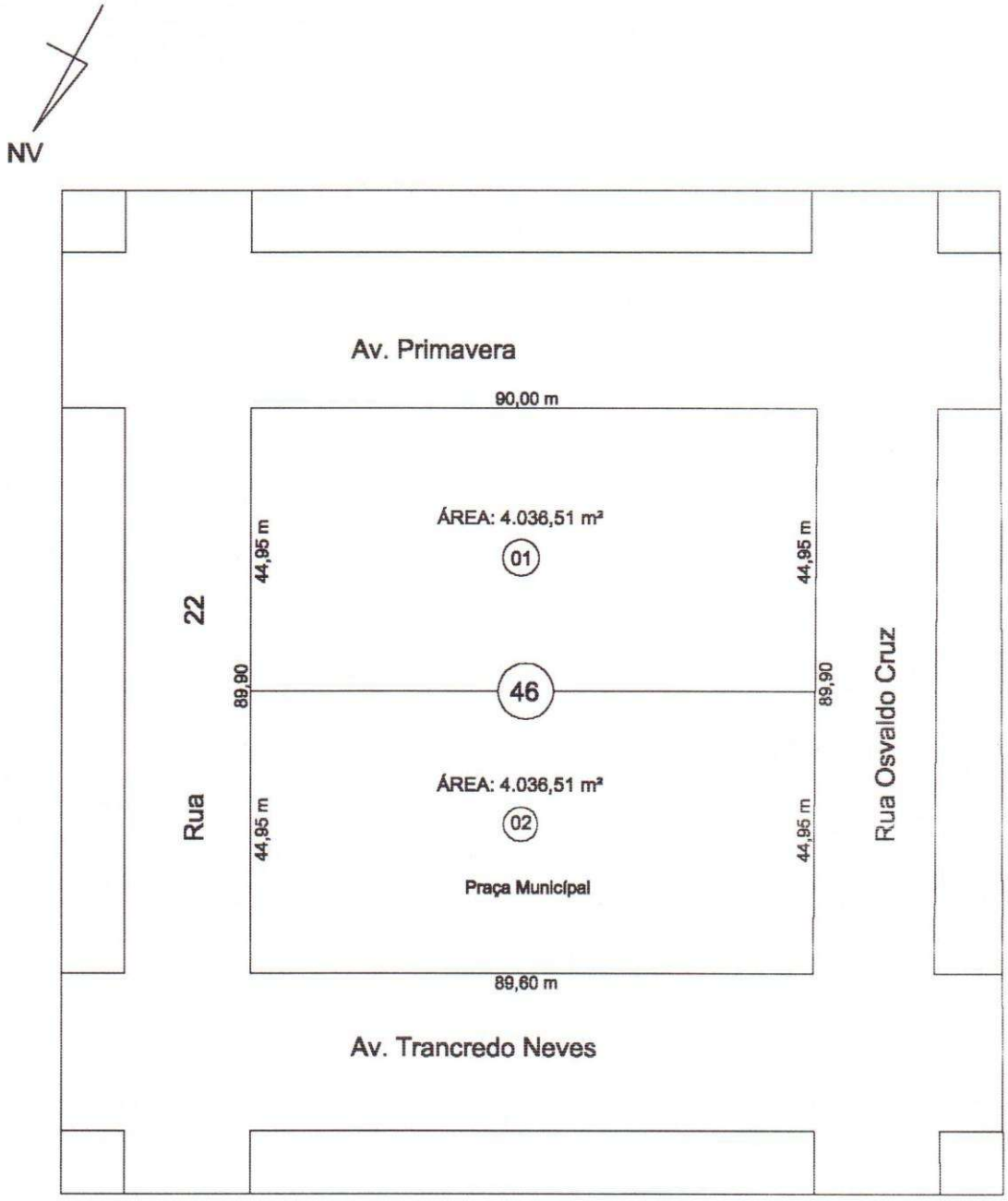

PREFEITURA MUNICIPAL DE CHUPINGUAIA

SECRETARIA DE PLANEJAMENTO E DESENVOLVIMENTO

QUADRA Nº: 46		LOTE Nº : 01 e 02		ÁREA: 8.073,02 m²
MUNICÍPIO: CHUPINGUAIA	ESTADO DE RONDÔNIA	ESCALA: 1/1.000	DATA: 17/05/02	PERIMETRO: 359.40 m
EXECUÇÃO:	CONFERE:	VISTO:		

Fábio Alves da Silva
Eng. Civil - CREA 1875 D/RO



Av. Primavera

Rua 22

90,00 m

ÁREA: 4.036,51 m²

01

44,95 m

44,95 m

89,80 m

Rua Osvaldo Cruz

02

PREFEITURA MUNICIPAL DE CHUPINGUAIA

SECRETARIA DE PLANEJAMENTO E DESENVOLVIMENTO

QUADRA Nº: 46		LOTE Nº : 01		ÁREA: 4.036,51 m²
MUNICÍPIO: CHUPINGUAIA	ESTADO DE RONDÔNIA	ESCALA: 1/1.000	DATA: 17/05/02	PERIMETRO: 269.70 m
EXECUÇÃO:	CONFERE:		VISTO:	

Fábio Alves da Silva
Eng. Civil - CREA 1875 DIRO



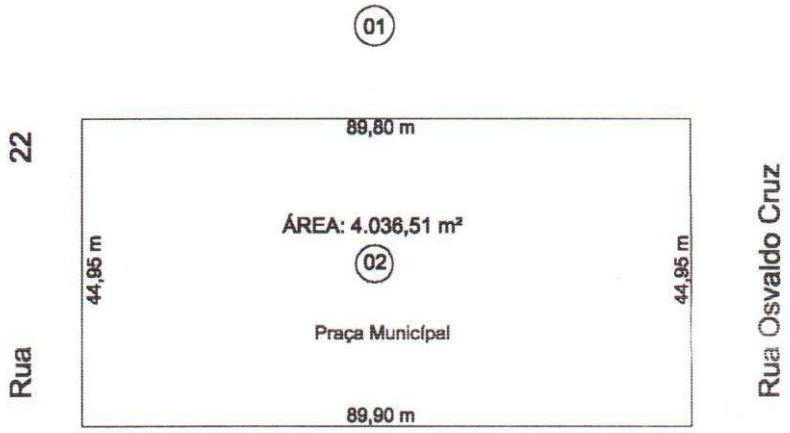

PREFEITURA MUNICIPAL DE CHUPINGUAIA

SECRETARIA DE PLANEJAMENTO E DESENVOLVIMENTO

QUADRA Nº: 46		LOTE Nº : 02		ÁREA: 4.036,51 m²
MUNICÍPIO: CHUPINGUAIA	ESTADO DE RONDÔNIA	ESCALA: 1/1.000	DATA: 17/05/02	PERIMETRO: 269.60 m
EXECUÇÃO:	CONFERE:		VISTO:	

Fábio Alves da Silva
Eng. Civil - CREA 1875 D/RO