Câmara Municipal de Cascavel
ESTADO DO PARANÁ

MUNICIPAL DE CASCAVEL
em ____/____/____
Cabral
vador - 1º Secretário

INDICAÇÃO N.º 1313, DE 2022
(Proponente: Professor Santello/PTB)

CÂMARA MUNICIPAL DE CASCAVEL
Recebido em 03/10/22
Protocolo

Excelentíssimo Senhor Presidente da Câmara Municipal de Cascavel.

INDICO, nos termos que regem o Art. 143 do Regimento Interno desta Casa de Leis, seja encaminhado expediente ao Poder Público Municipal, perante o Instituto de Planejamento de Cascavel - IPC, solicitando estudos de viabilidade técnica e econômica para abertura e pavimentação da rua Jacob do Bandolin, para interligar o trecho entre as ruas Clara Nunes e Haiti, no loteamento Brasília.

É a Indicação. Sala das Sessões.
Cascavel, 2 de outubro de 2022.

Professor Santello
Vereador/PTB

Justificação

O objetivo desta solicitação é atender pedido dos moradores do loteamento Brasília, que preveem dificuldades para transitar nas vias, a partir da habitação do empreendimento imobiliário que está sendo edificado no local e contará com 672 apartamentos.

A abertura dessa rua, trará benefícios em relação a mobilidade urbana, a todos os moradores, pois terão acesso facilitado ao transporte coletivo, unidades de saúde, comércio, escolas, podendo inclusive ser utilizada como binário, rua Jacob do Bandolin e Europa.

Conto vossa atenção para o atendimento a esta solicitação.

CONFERIDO
DIRETORIA LEGISLATIVA

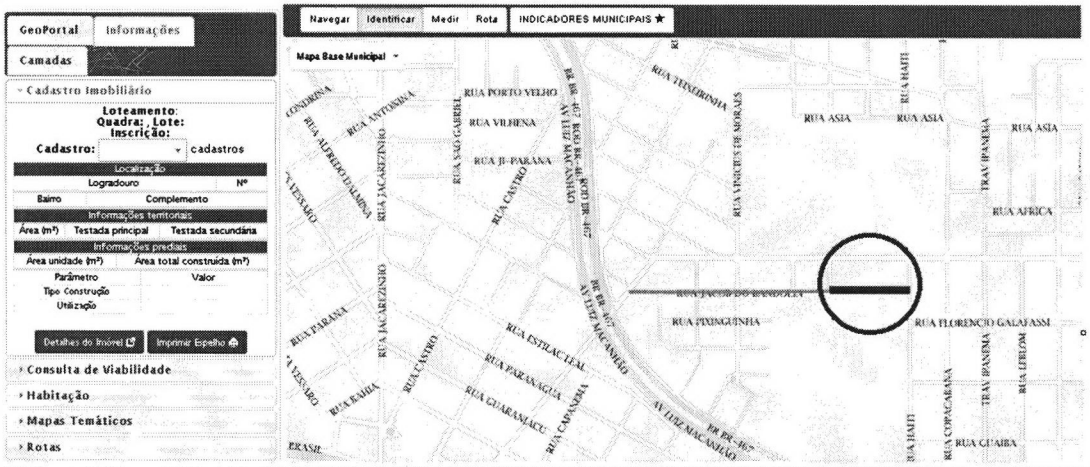
GeoPortal
Informações
Camadas
Cadastro Imobiliário
Loteamento:
Quadra:
Lote:
Inscrição:
Cadastro:
cadastros
Localização
Logradouro
Nº
Bairro
Complemento
Informações territoriais
Área (m²)
Testada principal
Testada secundária
Informações prediais
Área unidade (m²)
Área total construída (m²)
Parâmetro
Valor
Tipo Construção
Utilização
Detalhes do Imóvel
Imprimir Espelho
Consulta de Viabilidade
Habitação
Mapas Temáticos
Rotas
Navegar
Identificar
Medir
Rota
INDICADORES MUNICIPAIS
Mapa Base Municipal
RUA PORTO VELHO
RUA VILHENA
RUA JI-PARANA
RUA CASTRO
RUA ASIA
RUA AFRICA
RUA FLORENCIO GALAFASSI
RUA PIXINGUINHA
RUA ESTRELA DAL
RUA PARANAGUA
RUA GUARANIACU
RUA CAMPANERA
RUA HAITI
RUA COPACABANA
RUA CUIABA
TRAV. IPANEMA
RUA EBELOM
AV LUIZ MACANEGO
BR 369
BR 467
BRASIL


GeoPortal
Informações
Camadas
Cadastro Imobiliário
Loteamento:
Quadra:
Lote:
Inscrição:
Cadastro:
cadastros
Localização
Logradouro
Nº
Bairro
Complemento
Informações territoriais
Área (m²)
Testada principal
Testada secundária
Informações prediais
Área unidade (m²)
Área total construída (m²)
Parâmetro
Valor
Tipo Construção
Utilização
Detalhes do Imóvel
Imprimir Espelho
Consulta de Viabilidade
Habitação
Mapas Temáticos
Rotas
Navegar
Identificar
Medir
Rota
INDICADORES MUNICIPAIS
Satélite
UPA Brasília
Mariano Advocacia
R. Europa
R. Florencio Galafassi
Residencial Colecta Parque
R. Pioneira Caparó


LAGO MUNICIPAL
2.0KM
TUIUTI ESPORTE CLUBE
1.3 KM
SHOPPING WEST SIDE
1.2 KM
NUFTATÃO WEST SIDE
1.2 KM
AV. BRASIL
1.1 KM
ZOOLÓGICO
1.0KM
COLÉGIO ALFA JUNIOR
1.0KM
JO HOME CENTER
1.4 KM
COLÉGIO ESTADUAL SÃO CRISTÓVÃO
500M
HOSPITAL ALLAN BRAME PINHO
0.5 KM
PIONEIRA
100M
ESCOLA ROBERT F. KENNEDY
2.4 KM
ESCOLA SAGRADA FAMÍLIA
1.5 KM
ALLMAYER SUPERMERCADO
2.8 KM
CORPO DE BOMBEIROS TEN. EDY
1.1 KM
GINÁSIO DO SÃO CRISTÓVÃO
1.1 KM
UPA BRASÍLIA
500M
FARMÁCIA ESTRELA
RUA EUROPA 200M
FARMÁCIA BÁSICA 2
100M

