LEI Nº. 732/2022

SÚMULA: Institui os Perímetros Urbanos de Cruzmaltina, revoga a Lei N.º 578, de 20 de setembro de 2018, e dá outras providências.

A Câmara Municipal de Cruzmaltina, Estado do Paraná, aprovou, e eu, Prefeito Municipal, sanciono a seguinte Lei:

L E I

Art. 1º O território do Município de Cruzmaltina é dividido em Áreas Urbanas e Área Rural, para fins urbanísticos e tributários.

Art. 2º São áreas urbanas do Município de Cruzmaltina:

I - Sede Urbana de Cruzmaltina;

II - Distrito de Dinizópolis;

III - Distrito de São Domingos;

IV - Distrito de Primavera

V - Distrito de João Vieira.

Parágrafo Único. A área rural compreende o restante do território municipal.

Art. 3º Ficam delimitadas como urbanas as áreas compreendidas por perímetro urbano, conforme representações cartográficas e memorias descritivos contidos nos seguintes anexos, partes integrantes desta Lei:

I - Anexo I – Mapa do Perímetro da Sede Urbana;

II - Anexo II – Memorial Descritivo do Perímetro da Sede Urbana;

III - Anexo III – Mapa do Perímetro Urbano do Distrito de Dinizópolis;

IV - Anexo IV – Memorial Descritivo do Perímetro Urbano do Distrito de Dinizópolis;

V - Anexo V – Mapa do Perímetro Urbano do Distrito de São Domingos;

VI - Anexo VI – Memorial Descritivo do Perímetro Urbano do Distrito de São Domingos

VII - Anexo VII – Mapa do Perímetro Urbano do Distrito de Primavera;

VIII - Anexo VIII – Memorial Descritivo do Perímetro Urbano do Distrito de Primavera

IX - Anexo XI – Mapa do Perímetro Urbano do Distrito de João Vieira;

X - Anexo X – Memorial Descritivo do Perímetro Urbano do Distrito de João Vieira.

Art. 4º Fica revogada a Lei Municipal n.º 578, de 20 de setembro de 2018.

Art. 5º Esta lei entra em vigor na data de sua publicação, revogadas as disposições em contrário.

Edifício da Prefeitura do Município de Cruzmaltina, aos quinze dias do mês de setembro de dois mil e vinte dois (15/09/2022).

NATAL CASAVECHIA:51679612972

Assinado de forma digital por NATAL CASAVECHIA:51679612972
Dados: 2022.09.15 16:50:02 -03'00'

Natal Casavechia
Prefeito Municipal

LEI Nº. 732/2022 - ANEXO I – MAPA DO PERÍMETRO DA SEDE URBANA

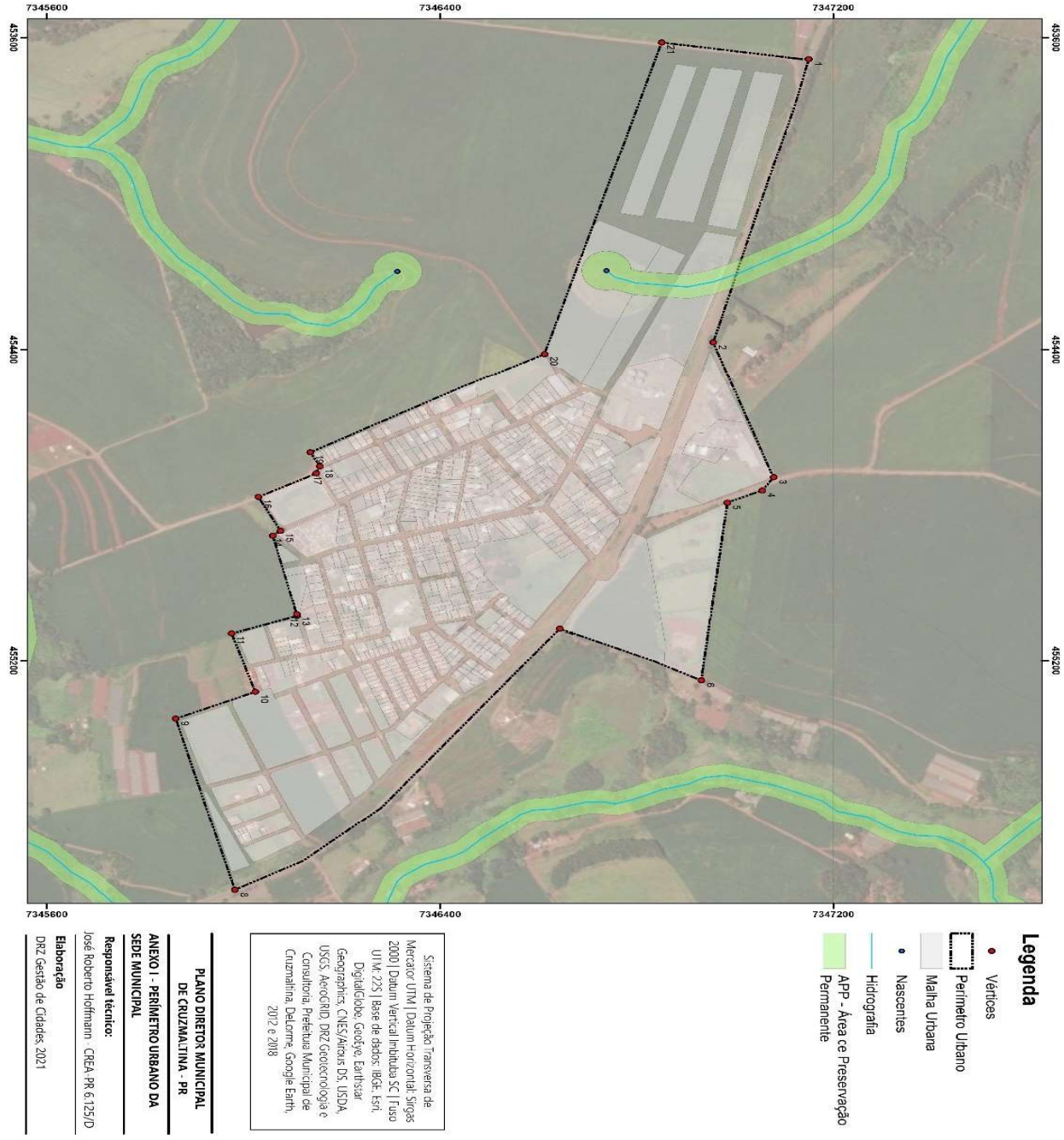

LEI Nº. 732/2022 - ANEXO II – MEMORIAL DESCRITIVO DO PERÍMETRO DA SEDE URBANA

Sede – Cruzmaltina
Perímetro: 6.083,94 m
Área: 109,14 ha

Inicia-se a descrição deste perímetro no vértice (Ponto de Partida) **1**, definido pelas coordenadas **E: 453.655,241 m** e **N: 7.347.149,573 m** com azimute **104° 57' 22,15"** e distância de **751,86 m** até o vértice **2**, definido pelas coordenadas **E: 454.381,631 m** e **N: 7.346.955,533 m** com azimute **70° 29' 06,02"** e distância de **367,51 m** até o vértice **3**, definido pelas coordenadas **E: 454.728,026 m** e **N: 7.347.078,300 m** com azimute **123° 59' 35,41"** e distância de **41,63 m** até o vértice **4**, definido pelas coordenadas **E: 454.762,540 m** e **N: 7.347.055,026 m** com azimute **156° 30' 24,42"** e distância de **77,30 m** até o vértice **5**, definido pelas coordenadas **E: 454.793,353 m** e **N: 7.346.984,138 m** com azimute **96° 38' 46,24"** e distância de **459,50 m** até o vértice **6**, definido pelas coordenadas **E: 455.249,761 m** e **N: 7.346.930,957 m** com azimute **204° 38' 17,83"** e distância de **316,33 m** até o vértice **7**, definido pelas coordenadas **E: 455.117,886 m** e **N: 7.346.643,425 m** com azimute **134° 36' 25,58"** e distância de **941,32 m** até o vértice **8**, definido pelas coordenadas **E: 455.788,050 m** e **N: 7.345.982,390 m** com azimute **254° 41' 17,34"** e distância de **456,53 m** até o vértice **9**, definido pelas coordenadas **E: 455.347,729 m** e **N: 7.345.861,834 m** com azimute **337° 07' 02,21"** e distância de **175,99 m** até o vértice **10**, definido pelas coordenadas **E: 455.279,296 m** e **N: 7.346.023,974 m** com azimute **252° 03' 29,85"** e distância de **156,91 m** até o vértice **11**, definido pelas coordenadas **E: 455.130,017 m** e **N: 7.345.975,638 m** com azimute **341° 15' 47,94"** e distância de **141,13 m** até o vértice **12**, definido pelas coordenadas **E: 455.084,682 m** e **N: 7.346.109,290 m** com azimute **254° 33' 32,66"** e distância de **4,02 m** até o vértice **13**, definido pelas coordenadas **E: 455.080,809 m** e **N: 7.346.108,220 m** com azimute **256° 33' 28,77"** e distância de **208,99 m** até o vértice **14**, definido pelas coordenadas **E: 454.877,540 m** e **N: 7.346.059,637 m** com azimute **321° 29' 02,30"** e distância de **19,88 m** até o vértice **15**, definido pelas coordenadas **E: 454.865,157 m** e **N: 7.346.075,195 m** com azimute **242° 21' 00,05"** e distância de **97,49 m** até o vértice **16**, definido pelas coordenadas **E: 454.778,797 m** e **N: 7.346.029,951 m** com azimute **332° 54' 47,11"** e distância de **132,48 m** até o vértice **17**, definido pelas coordenadas **E: 454.718,472 m** e **N: 7.346.147,903 m** com azimute **292° 19' 38,20"** e distância de **19,22 m** até o vértice **18**, definido pelas coordenadas

E: 454.700,692 m e **N: 7.346.155,205 m** com azimute **241° 38' 22,17"** e distância de **40,77 m** até o vértice **19**, definido pelas coordenadas **E: 454.664,814 m** e **N: 7.346.135,838 m** com azimute **332° 01' 03,26"** e distância de **539,84 m** até o vértice **20**, definido pelas coordenadas **E: 454.411,521 m** e **N: 7.346.612,567 m** com azimute **286° 36' 28,25"** e distância de **833,45 m** até o vértice **21**, definido pelas coordenadas **E: 453.612,837 m** e **N: 7.346.850,784 m** com azimute **8° 04' 38,55"** e distância de **301,78 m** até o vértice **1**, encerrando este perímetro.

Todas as coordenadas aqui descritas estão georreferenciadas ao Sistema Geodésico Brasileiro e encontram-se representadas no Sistema UTM, referenciadas ao Meridiano Central 51 WGr, fuso 22S, tendo como datum o SIRGAS-2000. Todos os azimutes e distâncias, área e perímetro foram calculados no plano de projeção UTM.

Vértice	E (X)	N (Y)
1	453655,24	7347150
2	454381,63	7346956
3	454728,03	7347078
4	454762,54	7347055
5	454793,35	7346984
6	455249,76	7346931
7	455117,89	7346643
8	455788,05	7345982
9	455347,73	7345862
10	455279,3	7346024
11	455130,02	7345976
12	455084,68	7346109
13	455080,81	7346108
14	454877,54	7346060
15	454865,16	7346075
16	454778,8	7346030
17	454718,47	7346148
18	454700,69	7346155
19	454664,81	7346136
20	454411,52	7346613
21	453612,84	7346851

LEI Nº. 732/2022 - ANEXO III – MAPA DO PERÍMETRO URBANO DO DISTRITO DE DINIZÓPOLIS

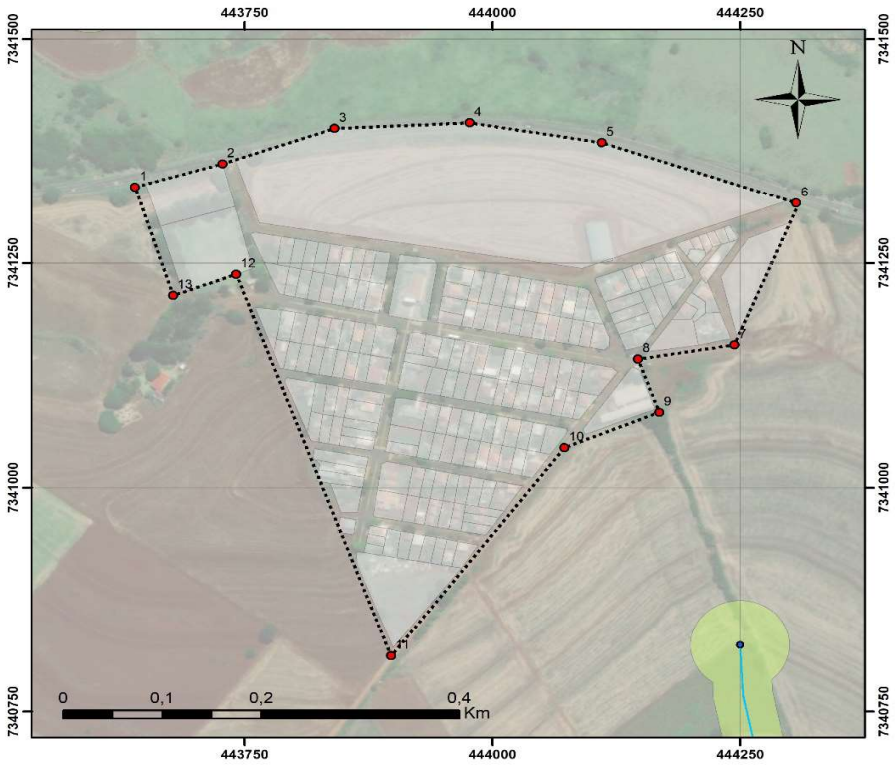

Legenda

- Vértices
- Perímetro Urbano
- Malha Urbana
- Nascentes
- Hidrografia
- APP - Áreas de Preservação Permanente

Sistema de Projeção Transversa de Mercator UTM | Datum Horizontal: Sirgas 2000 | Datum Vertical Imbituba SC | Fuso UTM: 22S | Base de dados: IBGE. Esri. DigitalGlobe, GeoEye, Earthstar Geographics, CNES/Airbus DS, USDA, USGS, AeroGRID, DRZ Geotecnologia e Consultoria, Prefeitura Municipal de Cruzmaltina, DeLorme, Google Earth, 2012 e 2018

PLANO DIRETOR MUNICIPAL DE CRUZMALTINA - PR

ANEXO III - PERÍMETRO URBANO DISTRITO DE DINIZÓPOLIS

Responsável técnico:
José Roberto Hoffmann - CREA-PR 6.125/D

Elaboração
DRZ Gestão de Cidades, 2021

LEI

Nº. 732/2022 - ANEXO IV – MEMORIAL DESCRITIVO DO PERÍMETRO URBANO DO DISTRITO DE DINIZÓPOLIS

Distrito Dinizópolis – Cruzmaltina
Perímetro: 2.065,91 m
Área: 20,10 ha

Inicia-se a descrição deste perímetro no vértice (Ponto de Partida) **1**, definido pelas coordenadas **E: 443.639,252 m** e **N: 7.341.335,203 m** com azimute **73° 37' 36,86"** e distância de **92,21 m** até o vértice **2**, definido pelas coordenadas **E: 443.727,722 m** e **N: 7.341.361,196 m** com azimute **70° 44' 23,45"** e distância de **119,49 m** até o vértice **3**, definido pelas coordenadas **E: 443.840,525 m** e **N: 7.341.400,611 m** com azimute **87° 20' 11,69"** e distância de **136,67 m** até o vértice **4**, definido pelas coordenadas **E: 443.977,050 m** e **N: 7.341.406,962 m** com azimute **99° 27' 45,86"** e distância de **135,19 m** até o vértice **5**, definido pelas coordenadas **E: 444.110,400 m** e **N: 7.341.384,736 m** com azimute **109° 01' 14,88"** e distância de **207,55 m** até o vértice **6**, definido pelas coordenadas **E: 444.306,621 m** e **N: 7.341.317,092 m** com azimute **201° 31' 47,35"** e distância de **170,10 m** até o vértice **7**, definido pelas coordenadas **E: 444.244,197 m** e **N: 7.341.158,861 m** com azimute **260° 45' 59,45"** e distância de **98,54 m** até o vértice **8**, definido pelas coordenadas **E: 444.146,931 m** e **N: 7.341.143,049 m** com azimute **159° 58' 37,92"** e distância de **63,02 m** até o vértice **9**, definido pelas coordenadas **E: 444.168,508 m** e **N: 7.341.083,840 m** com azimute **247° 39' 03,53"** e distância de **103,56 m** até o vértice **10**, definido pelas coordenadas **E: 444.072,728 m** e **N: 7.341.044,462 m** com azimute **216° 58' 03,92"** e distância de **290,99 m** até o vértice **11**, definido pelas coordenadas **E: 443.897,737 m** e **N: 7.340.811,969 m** com azimute **339° 49' 40,49"** e distância de **453,25 m** até o vértice **12**, definido pelas coordenadas **E: 443.741,439 m** e **N: 7.341.237,414 m** com azimute **249° 36' 38,55"** e distância de **67,92 m** até o vértice **13**, definido pelas coordenadas **E: 443.677,772 m** e **N: 7.341.213,750 m** com azimute **342° 24' 11,05"** e distância de **127,42 m** até o vértice **1**, encerrando este perímetro.

Todas as coordenadas aqui descritas estão georreferenciadas ao Sistema Geodésico Brasileiro e encontram-se representadas no Sistema UTM, referenciadas ao Meridiano Central 51 WGr, fuso 22S, tendo como datum o SIRGAS-2000. Todos os azimutes e distâncias, área e perímetro foram calculados no plano de projeção UTM.

Vértice	E (X)	N (Y)
1	443639,3	7341335
2	443727,7	7341361
3	443840,5	7341401
4	443977,1	7341407
5	444110,4	7341385
6	444306,6	7341317
7	444244,2	7341159

Vértice	E (X)	N (Y)
8	444146,9	7341143
9	444168,5	7341084
10	444072,7	7341044
11	443897,7	7340812
12	443741,4	7341237
13	443677,8	7341214

LEI Nº. 732/2022 - ANEXO V – MAPA DO PERÍMETRO URBANO DO DISTRITO DE SÃO DOMINGOS

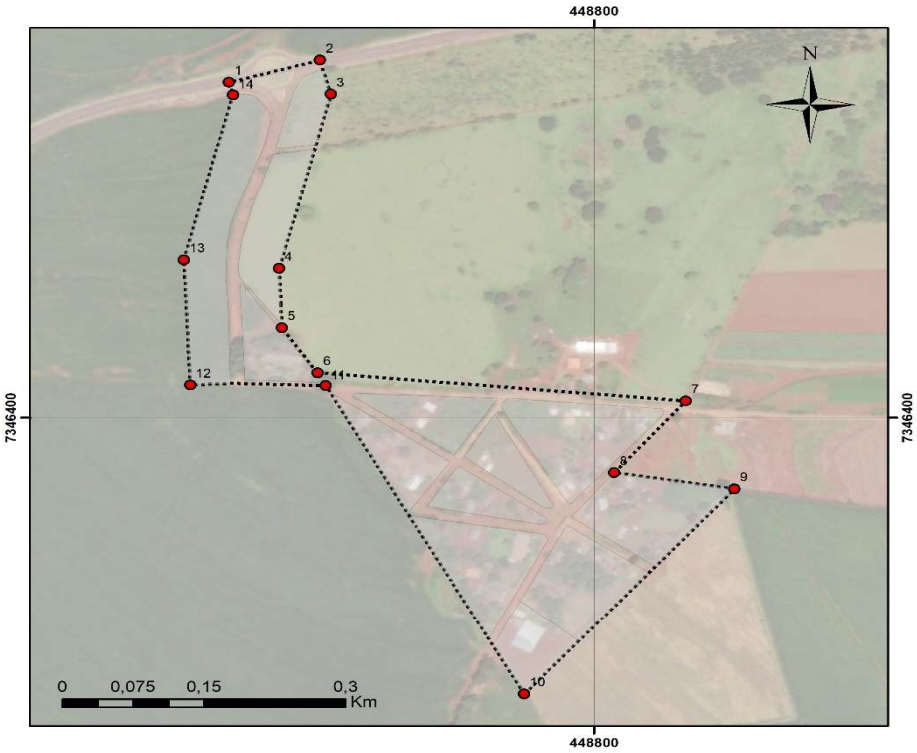

Legenda

- Vértices
- Perímetro Urbano
- Malha Urbana

Sistema de Projeção Transversa de Mercator UTM | Datum Horizontal: Sirgas 2000 | Datum Vertical Imbituba SC | Fuso UTM: 22S | Base de dados: IBGE. Esri. DigitalGlobe, GeoEye, Earthstar Geographics, CNES/Airbus DS, USDA, USGS, AeroGRID, DRZ Geotecnologia e Consultoria, Prefeitura Municipal de Cruzmaltina, DeLorme, Google Earth, 2012 e 2018

PLANO DIRETOR MUNICIPAL DE CRUZMALTINA - PR

ANEXO V - PERÍMETRO URBANO DISTRITO DE SÃO DOMINGOS

Responsável técnico:
José Roberto Hoffmann CREA-PR 6.125/D

Elaboração
DRZ Gestão de Cidades, 2021

LEI Nº. 732/2022 - ANEXO VI – MEMORIAL DESCRITIVO DO PERÍMETRO URBANO DO DISTRITO DE SÃO DOMINGOS

Distrito de São Domingos – Cruzmaltina
Perímetro: 2.425,05 m
Área: 12,55 ha

Inicia-se a descrição deste perímetro no vértice (Ponto de Partida) **1**, definido pelas coordenadas **E: 448.413,288 m** e **N: 7.346.809,952 m** com azimute **74° 28' 33,53"** e distância de **100,00 m** até o vértice **2**, definido pelas coordenadas **E: 448.509,639 m** e **N: 7.346.836,716 m** com azimute **164° 28' 32,43"** e distância de **43,05 m** até o vértice **3**, definido pelas coordenadas **E: 448.521,160 m** e **N: 7.346.795,241 m** com azimute **194° 27' 27,23"** e distância de **220,43 m** até o vértice **4**, definido pelas coordenadas **E: 448.466,128 m** e **N: 7.346.581,796 m** com azimute **177° 30' 04,90"** e distância de **72,32 m** até o vértice **5**, definido pelas coordenadas **E: 448.469,281 m** e **N: 7.346.509,541 m** com azimute **145° 25' 23,75"** e distância de **66,62 m** até o vértice **6**, definido pelas coordenadas **E: 448.507,088 m** e **N: 7.346.454,689 m** com azimute **95° 01' 35,90"** e distância de **391,24 m** até o vértice **7**, definido pelas coordenadas **E: 448.896,823 m** e **N: 7.346.420,409 m** com azimute **220° 53' 30,45"** e distância de **115,63 m** até o vértice **8**, definido pelas coordenadas **E: 448.821,128 m** e **N: 7.346.332,999 m** com azimute **98° 52' 50,77"** e distância de **128,54 m** até o vértice **9**, definido pelas coordenadas **E: 448.948,128 m** e **N: 7.346.313,155 m** com azimute **221° 33' 30,07"** e distância de **335,03 m** até o vértice **10**, definido pelas coordenadas **E: 448.725,878 m** e **N: 7.346.062,462 m** com azimute **330° 49' 18,07"** e distância de **431,45 m** até o vértice **11**, definido pelas coordenadas **E: 448.515,534 m** e **N: 7.346.439,163 m** com azimute **270° 16' 31,68"** e distância de **143,31 m** até o vértice **12**, definido pelas coordenadas **E: 448.372,227 m** e **N: 7.346.439,852 m** com azimute **357° 30' 04,38"** e distância de **152,62 m** até o vértice **13**, definido pelas coordenadas **E: 448.365,573 m** e **N: 7.346.592,328 m** com azimute **14° 27' 28,17"** e distância de **208,55 m** até o vértice **14**, definido pelas coordenadas **E: 448.417,642 m** e **N: 7.346.794,277 m** com azimute **344° 28' 35,24"** e distância de **16,27 m** até o vértice **1**, encerrando este perímetro.

Todas as coordenadas aqui descritas estão georreferenciadas ao Sistema Geodésico Brasileiro e encontram-se representadas no Sistema UTM,

referenciadas ao Meridiano Central 51 WGr, fuso 22S, tendo como datum o SIRGAS-2000. Todos os azimutes e distâncias, área e perímetro foram calculados no plano de projeção UTM.

Vértice	E (X)	N (Y)
1	448413,288	7346809,952
2	448509,639	7346836,716
3	448521,160	7346795,241
4	448466,128	7346581,796
5	448469,281	7346509,541
6	448507,088	7346454,689
7	448896,823	7346420,409
8	448821,128	7346332,999
9	448948,128	7346313,155
10	448725,878	7346062,462
11	448515,534	7346439,163
12	448372,227	7346439,852
13	448365,573	7346592,328
14	448417,642	7346794,277

LEI Nº. 732/2022 - ANEXO VII – MAPA DO PERÍMETRO URBANO DO DISTRITO DE PRIMAVERA

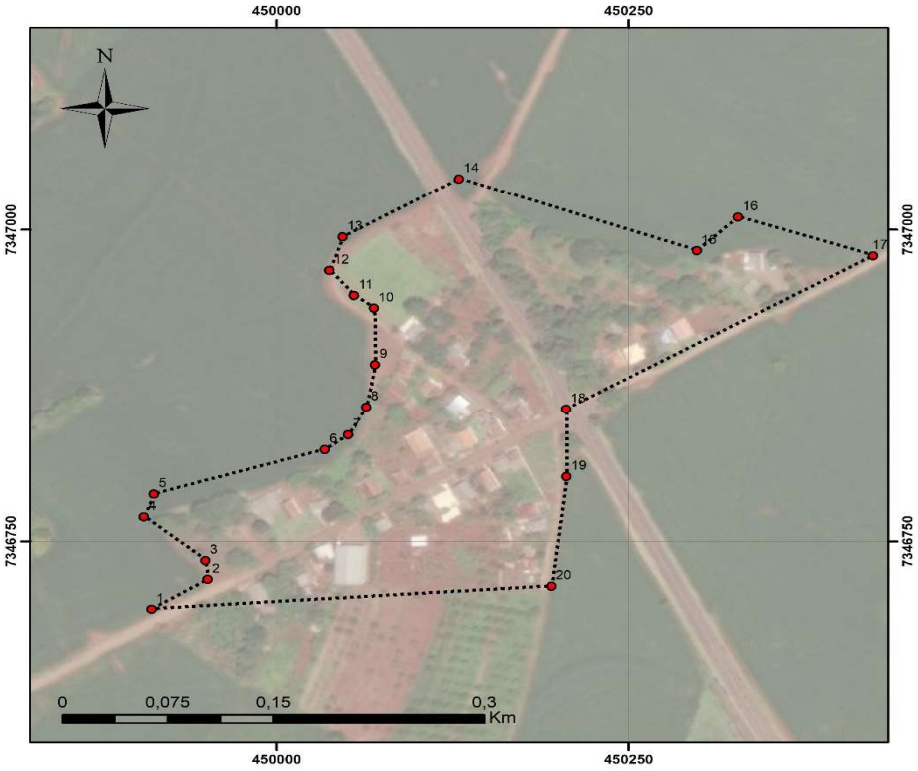

Legenda

- Vértices
- Perímetro Urbano
- Nascentes
- Hidrografia
- APP - Área de Preservação Permanente

Sistema de Projeção Transversa de Mercator UTM | Datum Horizontal: Sirgas 2000 | Datum Vertical Imbituba SC | Fuso UTM: 22S | Base de dados: IBGE. Esri. DigitalGlobe, GeoEye, Earthstar Geographics, CNES/Airbus DS, USDA, USGS, AeroGRID, DRZ Geotecnologia e Consultoria, Prefeitura Municipal de Cruzmaltina, DeLorme, Google Earth, 2012 e 2018

PLANO DIRETOR MUNICIPAL DE CRUZMALTINA - PR

ANEXO VII - PERÍMETRO URBANO DISTRITO DE PRIMAVERA

Responsável técnico:
José Roberto Hoffmann - CREA-PR 6.125/D

Elaboração
DRZ Gestão de Cidades, 2021

LEI Nº. 732/2022 - ANEXO VIII – MEMORIAL DESCRITIVO DO PERÍMETRO URBANO DO DISTRITO DE PRIMAVERA

Distrito de Primavera – Cruzmaltina
Perímetro: 1.554,85 m
Área: 7,75 ha

Inicia-se a descrição deste perímetro no vértice **1**, definido pelas coordenadas **E: 449.911,041 m** e **N: 7.346.695,795 m** com azimute **59° 11' 16,51"** e distância de **46,33 m** até o vértice **2**, definido pelas coordenadas **E: 449.950,834 m** e **N: 7.346.719,528 m** com azimute **353° 59' 27,22"** e distância de **15,16 m** até o vértice **3**, definido pelas coordenadas **E: 449.949,247 m** e **N: 7.346.734,609 m** com azimute **308° 39' 34,96"** e distância de **55,91 m** até o vértice **4**, definido pelas coordenadas **E: 449.905,590 m** e **N: 7.346.769,534 m** com azimute **21° 22' 15,69"** e distância de **19,60 m** até o vértice **5**, definido pelas coordenadas **E: 449.912,734 m** e **N: 7.346.787,790 m** com azimute **73° 36' 37,38"** e distância de **126,59 m** até o vértice **6**, definido pelas coordenadas **E: 450.034,178 m** e **N: 7.346.823,509 m** com azimute **54° 27' 38,51"** e distância de **20,48 m** até o vértice **7**, definido pelas coordenadas **E: 450.050,847 m** e **N: 7.346.835,416 m** com azimute **29° 44' 41,57"** e distância de **25,60 m** até o vértice **8**, definido pelas coordenadas **E: 450.063,547 m** e **N: 7.346.857,641 m** com azimute **10° 32' 21,33"** e distância de **34,72 m** até o vértice **9**, definido pelas coordenadas **E: 450.069,897 m** e **N: 7.346.891,772 m** com azimute **358° 59' 41,94"** e distância de **45,25 m** até o vértice **10**, definido pelas coordenadas **E: 450.069,103 m** e **N: 7.346.937,016 m** com azimute **305° 50' 07,75"** e distância de **17,62 m** até o vértice **11**, definido pelas coordenadas **E: 450.054,816 m** e **N: 7.346.947,334 m** com azimute **318° 39' 09,29"** e distância de **26,43 m** até o vértice **12**, definido pelas coordenadas **E: 450.037,353 m** e **N: 7.346.967,178 m** com azimute **19° 26' 22,93"** e distância de **28,62 m** até o vértice **13**, definido pelas coordenadas **E: 450.046,878 m** e **N: 7.346.994,166 m** com azimute **60° 26' 01,02"** e distância de **94,91 m** até o vértice **14**, definido pelas coordenadas **E: 450.129,428 m** e **N: 7.347.040,997 m** com azimute **108° 55' 04,10"** e distância de **178,72 m** até o vértice **15**, definido pelas coordenadas **E: 450.298,497 m** e **N: 7.346.983,053 m** com azimute **47° 25' 08,50"** e distância de **39,89 m** até o vértice **16**, definido pelas coordenadas **E: 450.327,866 m** e **N: 7.347.010,041 m** com azimute **107° 51' 52,92"** e distância de **100,91 m** até o vértice **17**, definido pelas coordenadas **E: 450.423,910 m** e **N: 7.346.979,085 m** com azimute **240° 37' 13,16"** e distância de **250,62 m** até o vértice **18**, definido pelas coordenadas **E: 450.205,523 m** e

N: 7.346.856,132 m com azimute **179° 34' 54,35"** e distância de **54,37 m** até o vértice **19**, definido pelas coordenadas **E: 450.205,919 m** e **N: 7.346.801,760 m** com azimute **186° 57' 55,79"** e distância de **88,36 m** até o vértice **20**, definido pelas coordenadas **E: 450.195,204 m** e **N: 7.346.714,051 m** com azimute **266° 19' 26,74"** e distância de **284,75 m** até o vértice **1**, encerrando este perímetro.

Todas as coordenadas aqui descritas estão georreferenciadas ao Sistema Geodésico Brasileiro e encontram-se representadas no Sistema UTM, referenciadas ao Meridiano Central 51 WGr, fuso 22S, tendo como datum o SIRGAS-2000. Todos os azimutes e distâncias, área e perímetro foram calculados no plano de projeção UTM.

Vértice	E (X)	N (Y)
1	449911	7346696
2	449950,8	7346720
3	449949,2	7346735
4	449905,6	7346770
5	449912,7	7346788
6	450034,2	7346824
7	450050,8	7346835
8	450063,5	7346858
9	450069,9	7346892
10	450069,1	7346937
11	450054,8	7346947
12	450037,4	7346967
13	450046,9	7346994
14	450129,4	7347041
15	450298,5	7346983
16	450327,9	7347010
17	450423,9	7346979
18	450205,5	7346856
19	450205,9	7346802
20	450195,2	7346714

LEI Nº. 732/2022 - ANEXO IX – MAPA DO PERÍMETRO URBANO DO DISTRITO DE JOÃO VIEIRA

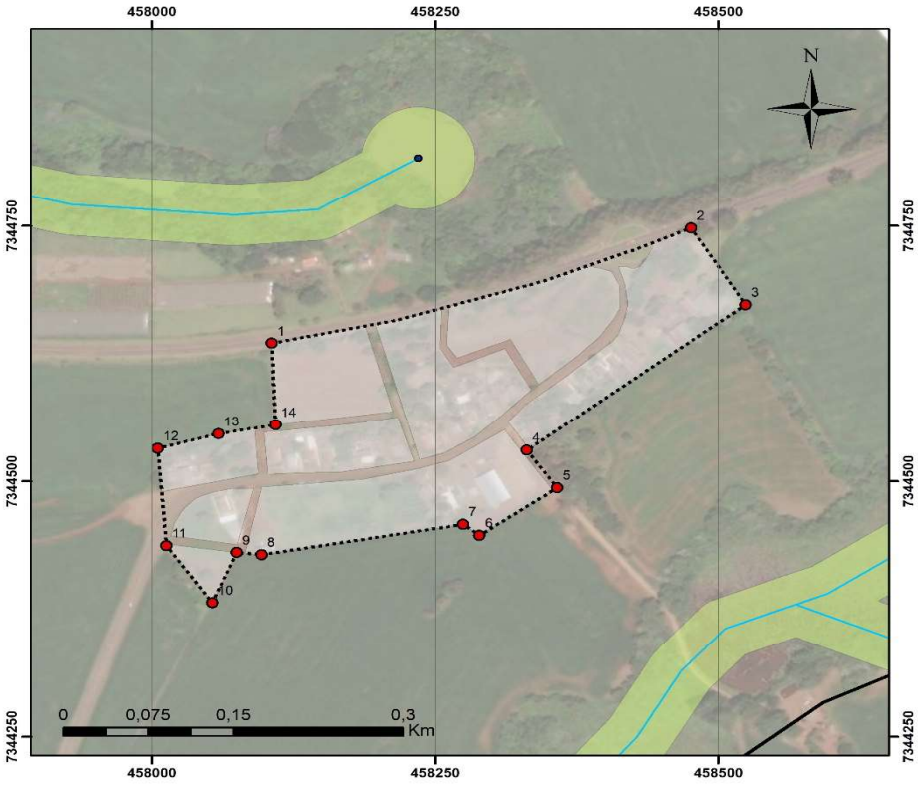

Legenda

- Vértices
- Perímetro Urbano
- Malha Urbana
- Nascentes
- Hidrografia
- APP - Áreas de Preservação Permanente

Sistema de Projeção Transversa de Mercator UTM | Datum Horizontal: Sirgas 2000 | Datum Vertical Imbituba SC | Fuso UTM: 22S | Base de dados: IBGE. Esri. DigitalGlobe, GeoEye, Earthstar Geographics, CNES/Airbus DS, USDA, USGS, AeroGRID, DRZ Geotecnologia e Consultoria, Prefeitura Municipal de Cruzmaltina, DeLorme, Google Earth, 2012 e 2018

PLANO DIRETOR MUNICIPAL DE CRUZMALTINA - PR

ANEXO IX - PERÍMETRO URBANO DISTRITO DE JOÃO VIEIRA

Responsável técnico:
José Roberto Hoffmann - CREA-PR 6.125/D

Elaboração
DRZ Gestão de Cidades, 2021

LEI Nº. 732/2022 - ANEXO X – MEMORIAL DESCRITIVO DO PERÍMETRO URBANO DO DISTRITO DE JOÃO VIEIRA

Distrito de João Vieira – Cruzmaltina
Área: 8,63 ha
Perímetro: 1.469,12 m

Inicia-se a descrição deste perímetro no vértice **1**, definido pelas coordenadas **E: 458.105,529 m** e **N: 7.344.635,268 m** com azimute **73° 03' 51,51"** e distância de **386,93 m** até o vértice **2**, definido pelas coordenadas **E: 458.475,682 m** e **N: 7.344.747,981 m** com azimute **147° 20' 47,85"** e distância de **89,25 m** até o vértice **3**, definido pelas coordenadas **E: 458.523,836 m** e **N: 7.344.672,839 m** com azimute **233° 36' 37,03"** e distância de **239,93 m** até o vértice **4**, definido pelas coordenadas **E: 458.330,690 m** e **N: 7.344.530,493 m** com azimute **143° 43' 39,82"** e distância de **45,62 m** até o vértice **5**, definido pelas coordenadas **E: 458.357,678 m** e **N: 7.344.493,716 m** com azimute **235° 54' 17,86"** e distância de **83,07 m** até o vértice **6**, definido pelas coordenadas **E: 458.288,886 m** e **N: 7.344.447,149 m** com azimute **307° 12' 25,81"** e distância de **17,94 m** até o vértice **7**, definido pelas coordenadas **E: 458.274,598 m** e **N: 7.344.457,997 m** com azimute **260° 32' 16,02"** e distância de **180,25 m** até o vértice **8**, definido pelas coordenadas **E: 458.096,798 m** e **N: 7.344.428,364 m** com azimute **275° 30' 13,89"** e distância de **22,06 m** até o vértice **9**, definido pelas coordenadas **E: 458.074,838 m** e **N: 7.344.430,480 m** com azimute **203° 38' 46,76"** e distância de **53,43 m** até o vértice **10**, definido pelas coordenadas **E: 458.053,406 m** e **N: 7.344.381,532 m** com azimute **323° 55' 27,85"** e distância de **68,75 m** até o vértice **11**, definido pelas coordenadas **E: 458.012,925 m** e **N: 7.344.437,095 m** com azimute **355° 23' 39,85"** e distância de **95,56 m** até o vértice **12**, definido pelas coordenadas **E: 458.005,252 m** e **N: 7.344.532,345 m** com azimute **75° 01' 58,17"** e distância de **55,32 m** até o vértice **13**, definido pelas coordenadas **E: 458.058,698 m** e **N: 7.344.546,633 m** com azimute **80° 08' 50,02"** e distância de **51,02 m** até o vértice **14**, definido pelas coordenadas **E: 458.108,969 m** e **N: 7.344.555,364 m** com azimute **357° 32' 05,44"** e distância de **79,98 m** até o vértice **1**, encerrando este perímetro.

Todas as coordenadas aqui descritas estão georreferenciadas ao Sistema Geodésico Brasileiro e encontram-se representadas no Sistema UTM, referenciadas ao Meridiano Central 51 WGr, fuso 22S, tendo como datum o SIRGAS-2000. Todos os azimutes e distâncias, área e perímetro foram calculados no plano de projeção UTM.

Vértice	E (X)	N (Y)
1	458105,529	7344635,268
2	458475,682	7344747,981
3	458523,836	7344672,839
4	458330,690	7344530,493
5	458357,678	7344493,716
6	458288,886	7344447,149
7	458274,598	7344457,997

Vértice	E (X)	N (Y)
8	458096,798	7344428,364
9	458074,838	7344430,480
10	458053,406	7344381,532
11	458012,925	7344437,095
12	458005,252	7344532,345
13	458058,698	7344546,633
14	458108,969	7344555,364