PREFEITURA MUNICIPAL DE ARTUR NOGUEIRA
(Berço da Amizade)
" PAÇO MUNICIPAL PREFEITO JACOB STEIN"
Rua 10 de Abril, 629 - Centro - Artur Nogueira - SP - CEP 13160-000
CNPJ 45.735.552/0001-86 Fone/Fax (19) 3827-9700
e-mail: contato@arturnogueira.sp.gov.br site: www.arturnogueira.sp.gov.br

ARTUR NOGUEIRA 60 Anos

LEI N.º 2.945

"DÁ NOVA DENOMINAÇÃO OFICIAL ÀS VIAS PÚBLICAS DO LOTEAMENTO RESIDENCIAL SAN MARINO E CHÁCARA DE RECREIO SÍTIO NOVO E DÁ OUTRAS PROVIDÊNCIAS"

MARCELO CAPELINI, Prefeito do Município de Artur Nogueira, comarca de Mogi Mirim, estado de São Paulo, no uso de minhas atribuições e prerrogativas legais,

FAÇO SABER que a Câmara Municipal aprovou e eu sanciono e promulgo a seguinte Lei:

Art. 1º A via pública, a seguir designada, passa a ter nova denominação oficial que segue, a saber:

Designações atuais:	Bairro	Denominação oficial:
Rua Fernando Gonçalves Dias	Residencial San Marino	**Rua das Acácias**

Art. 2º A via pública, a seguir designada, passa a ter a denominação oficial que segue, a saber:

Designações atuais:	Bairro	Denominação oficial:
Rua 1 (um)	Chácara de Recreio Sítio Novo	**Rua Fernando Gonçalves Dias**

Art. 3º Esta Lei entrará em vigor na data de sua publicação.

Art. 4º Revogam-se as disposições em contrário, em especial a Lei nº 2.810, de 19 de junho de 2006.

Paço Municipal "Prefeito Jacob Stein", 21 de Setembro de 2009.

MARCELO CAPELINI
Prefeito

Autor do Projeto de Lei n.º 033/2009: Senhor Vereador SILVIO JOSÉ CONSERVANI.

Publicado por afixação, no quadro próprio de editais, no Paço Municipal "Prefeito Jacob Stein", na data supra, com redação oriunda do autógrafo n.º 2.620.

MAURO ALVES DA VINHA
Chefe de Gabinete

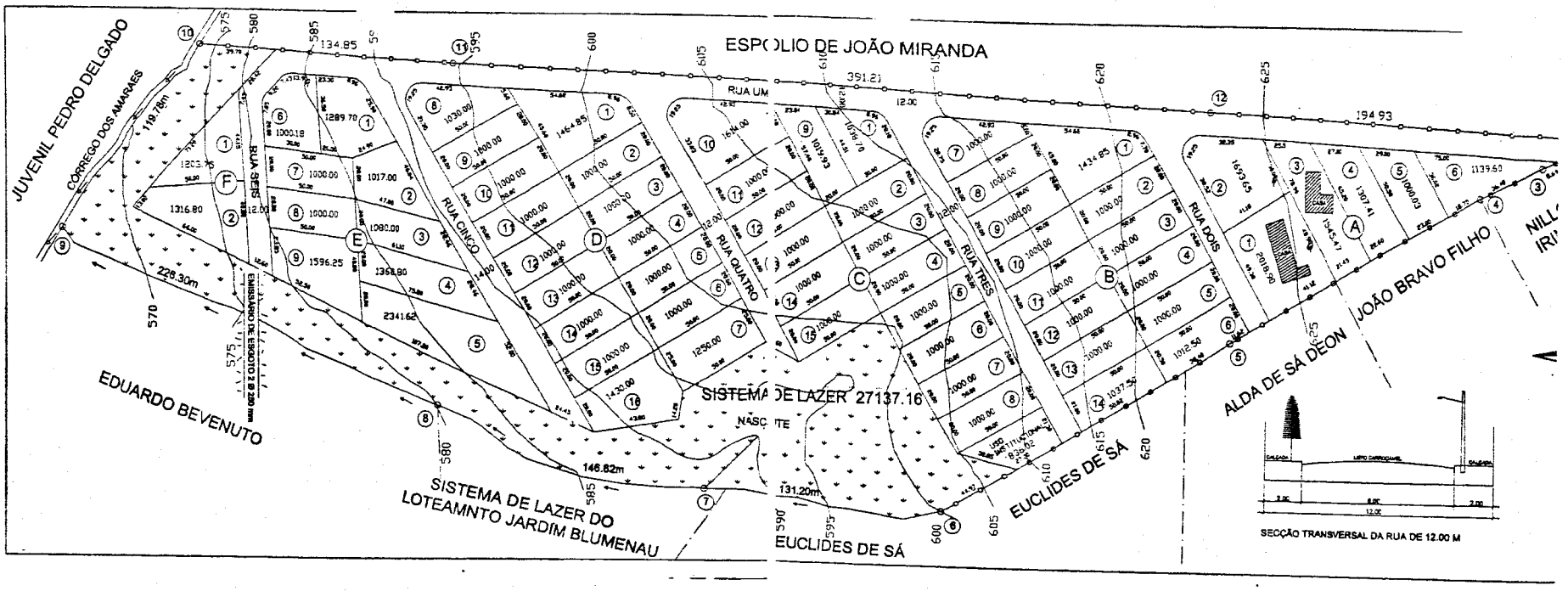
JUVENIL PEDRO DELGADO
CORREGO DOS AMARAES
ESPOLIO DE JOÃO MIRANDA
RUA UM
RUA CINCO
RUA QUATRO
RUA TRES
RUA DOIS
EDUARDO BEVENUTO
SISTEMA DE LAZER DO LOTEAMNTO JARDIM BLUMENAU
SISTEMA DE LAZER 27137.16
EUCLIDES DE SÁ
ALDA DE SÁ DEON
JOÃO BRAVO FILHO
SECÇÃO TRANSVERSAL DA RUA DE 12.00 M

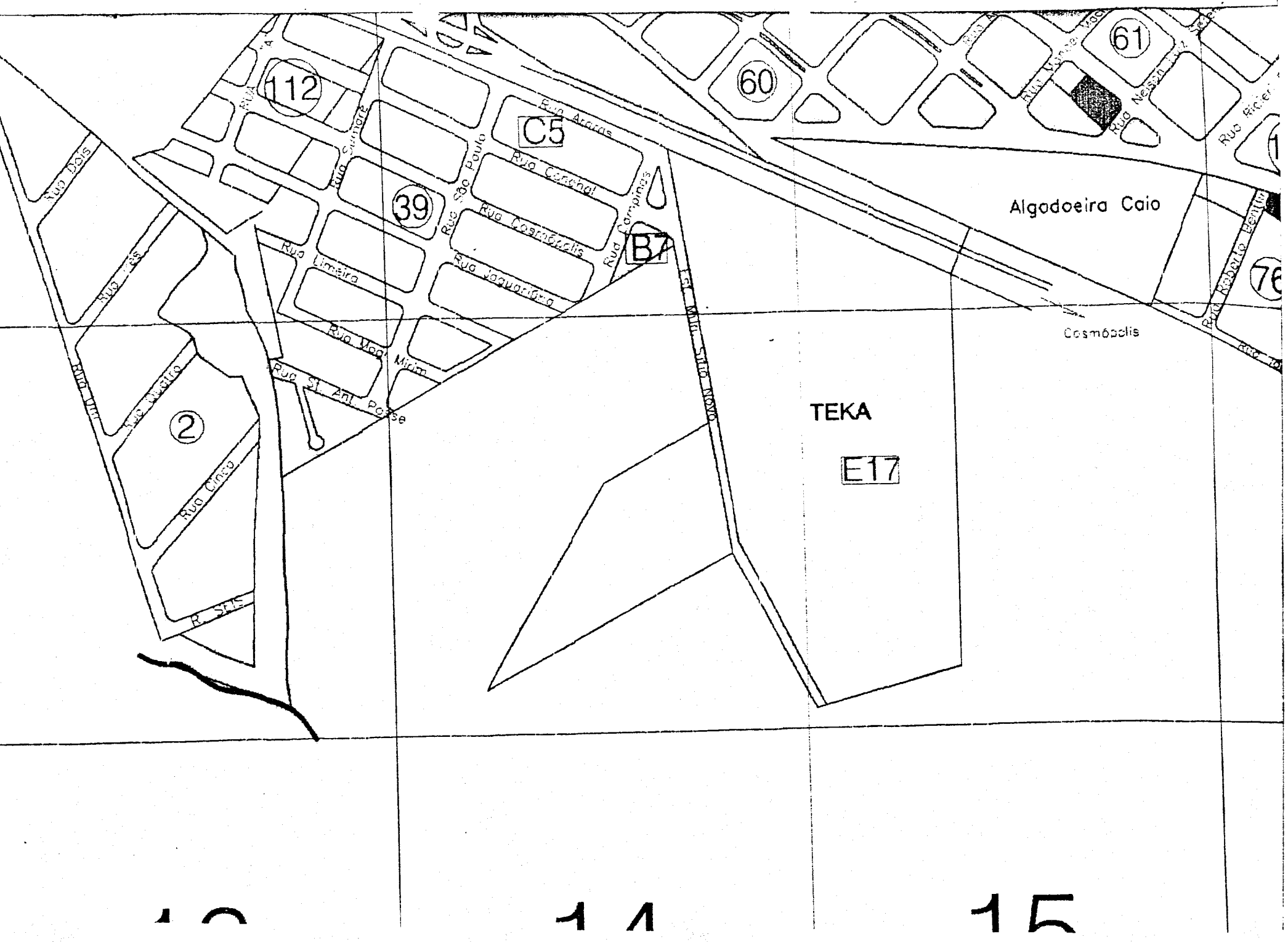

112
60
61
C5
39
B7
2
76
Rua Araras
Rua Conchal
Rua Cosmópolis
Rua Jaguariúna
Rua Limeira
Rua Mogi Mirim
Rua St. Ant. Posse
Rua Sumaré
Rua São Paulo
Rua Campinas
Rua Dois
Rua Três
Rua Quatro
Rua Cinco
R. Seis
Rua Neison
Rua Roberto Bentin
Algodoeira Caio
Cosmópolis
TEKA
E17
Est. Mun. Sítio Novo
14
15

ÁREA VERDE	7.393,49	10,00 %
ÁREA INSTITUCIONAL	3.696,03	5,00 %
ÁREA RESERVADA P/ EQUIPAMENTO URBANO	478,12	0,65 %
ÁREA TOTAL	73.920,00	100,00 %
TOTAL DE LOTES	145 UNIDADES	

28°18'19"	23.00	5.80	11.36	2.72 m²

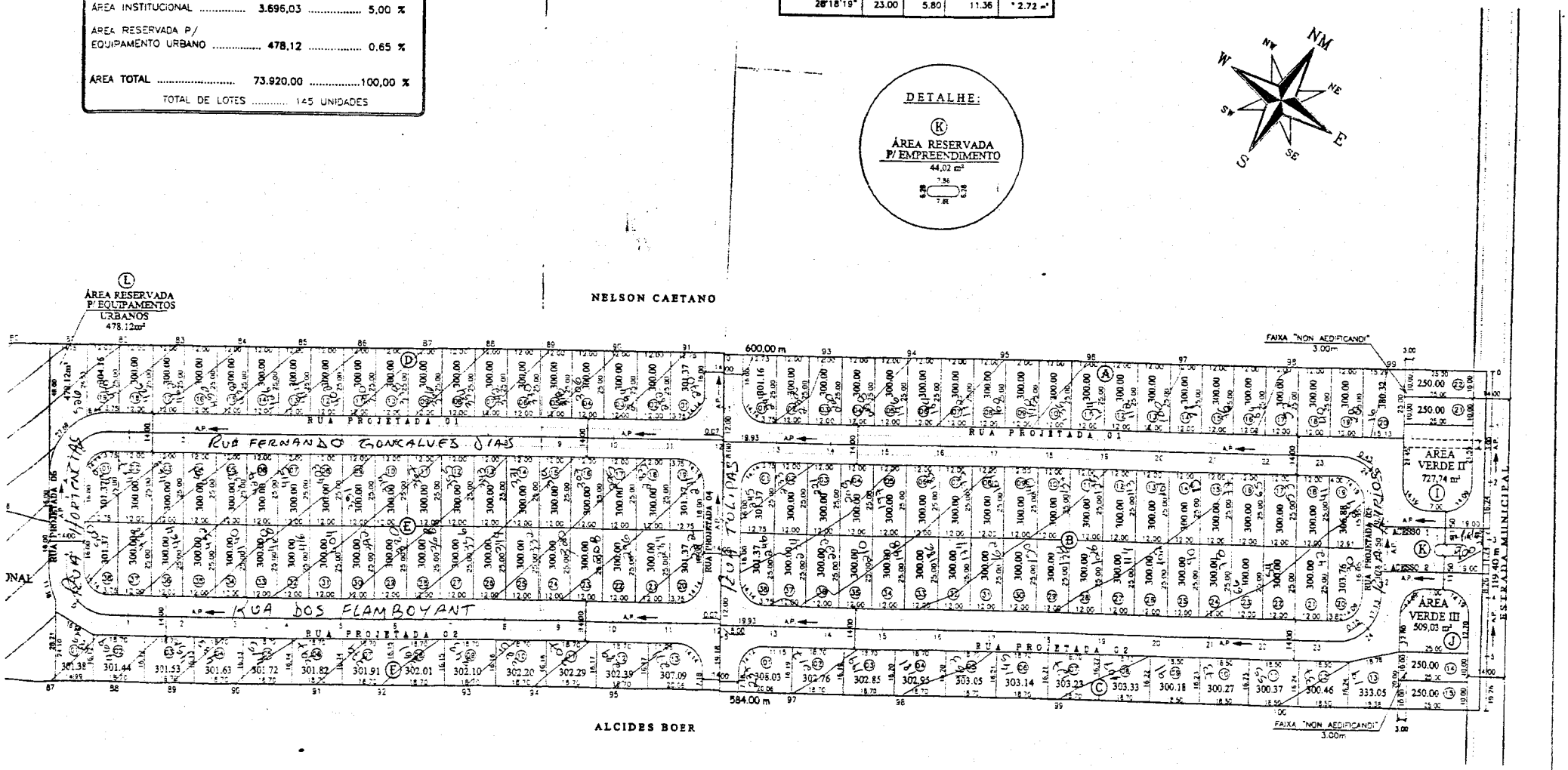

Clube Recreativo Florestal
Rua Raul Tondo
Rua Crasso
Rua José Amaro
Rua Rodrigues
Rua Prof. Antônio
Rua Pedro Nunes
Rua Prof. Antônio Moreira
Rua Pedro Oliveiro
Rua Prof. Antônio
Rua Prof. Antônio
Rua Prof. Antônio