LEI MUNICIPAL Nº 631, DE 23 DE ABRIL DE 2024

Dispõe sobre a denominação de diversas ruas e travessas do perímetro urbano da cidade de Montadas, Estado da Paraíba.

O PREFEITO MUNICIPAL DE MONTADAS, ESTADO DA PARAIBA, no uso de suas atribuições legais que lhe atribui o art. 63, IV da Lei Orgânica Municipal, faz saber que o Legislativo APROVOU e ele SANCIONA a devida

LEI MUNICIPAL

Art. 1º Fica denominada de **Rua Prefeito Antônio Joaquim da Silva**, a rua projetada, localizada no centro da cidade, conforme anexo I. Limitando-se:

I – ao Norte com a Travessa José Manoel da Costa; e

II – ao Sul com a Praça Prefeito Luiz Avelino Gomes;

III – ao Leste com a Travessa do Sagrado Coração de Jesus; e

IV – ao Oeste com a Rua João da Costa Brasil.

§ 1º A rua mencionada no *caput* está paralela ao Norte com a Rua Manoel Cirino Lira.

§ 2º A rua mencionada no *caput* está paralela ao Sul com a Rua João da Costa Brasil.

§ 3º Todas as residências até então existentes na Rua Manoel Cirino Lira, a Oeste do Calçadão Padre Damião Pereira dos Santos, que têm os fundos voltados para o Sul estarão limitadas com a rua mencionada no *caput.*

Art. 2º Fica denominada de **Rua Luiz Ginú da Silva**, a rua projetada, localizada no conjunto da Consolação, conforme anexo II. Limitando-se:

I – ao Norte com a propriedade de Luiz Valtemhyr Gomes; e

II – ao Sul a Rua Maria José Custódio.

Parágrafo único. A Rua mencionada no *caput* está paralela ao Leste com a Rua João Ginú dos Santos.

Art. 3º Fica denominada de **Rua Severina Brito de Farias**, a rua projetada, localizada no Sítio Montadas de Cima, conforme anexo III. Limitando-se:

I – ao Sul com a Escola Municipal Genuíno de Brito da Silva;

II – ao Leste com a propriedade de Erivaldo de Miranda; e

III – ao Oeste com a Rua José Cirino da Silva.

§1º. A rua mencionada no *caput* está paralela ao Norte com a Rua Oliverio Paulo Figueiredo.

§2º. A rua mencionada no *caput* está paralela ao Sul com a Rua Maria José Custódio.

Art. 4º Fica denominada de **Rua Oliverio Paulo Figueiredo**, a rua projetada, localizada no Sítio Montadas de Cima, conforme anexo IV. Limitando-se:

I – ao Leste com a propriedade de Erivaldo de Miranda; e

II – ao Oeste com a Rua José Cirino da Silva.

Parágrafo único. A Rua mencionada no *caput* está paralela ao Sul com a Rua Severina Brito de Farias.

Art. 5º Fica denominada de **Rua João Pedro Sobrinho**, a rua projetada VI, localizada no loteamento João de Deus, conforme anexo V. Limitando-se:

I – ao Sul com a:

a) Rua Sebastião José da Silva;

b) Rua Irene Graciano dos Santos;

c) Rua Maria José da Silva;

d) Rua Severina de Jesus; e

e) Rua Inêz Virgínio Diniz.

II – ao Leste com a propriedade de Anastácio José da Costa; e

III – ao Oeste com a Rua José Cirino da Silva.

Parágrafo único. A Rua mencionada no *caput* está paralela, ao Norte com a Rua Maria José Custódio e ao Sul cm a Rua José Severino dos Santos.

Art. 6º Fica denominada de **Rua Inêz Virgínio Diniz**, a rua projetada I, localizada no loteamento João de Deus, conforme anexo VI. Limitando-se:

I – ao Norte com a propriedade de José Cavalcante de Souza;

II – ao Sul com a propriedade de José Matias Ribeiro; e

III – ao Leste com a propriedade de Anastácio José da Costa.

Parágrafo único. A rua mencionada no *caput* está paralela, ao Oeste com a Rua Severina de Jesus.

Art. 7º Fica denominada de **Rua Josinaldo Bernardo dos Santos**, a via projetada no loteamento de Edmílson Avelino, conforme anexo VII. Limitando-se:

I – ao Norte com a Avenida São José;

II – ao Sul com a propriedade de Dorgival Miranda Costa;

§1º A rua mencionada no *caput* faz cruzamento Leste e Oeste com a:

a) Rua Edmilson Avelino Pereira;

b) Rua Antonio Avelino Gomes;

c) Maria Belízia Gomes; e

d) Manuel Avelino Gomes.

§2º A Rua mencionada no *caput* está paralela ao Norte com a Rua Liberato da Silva.

Art. 8º Fica denominada de **Rua Edmílson Avelino Pereira**, a via projetada no loteamento de Edmílson Avelino, conforme anexo VIII. Limitando-se:

I – ao Norte e Sul em cruzamento com a Rua Josinaldo Bernardo dos Santos;

II – ao Leste com a propriedade de Álvaro José Custódio; e

III – ao Oeste com a Rua Liberato da Silva.

§1º A rua mencionada no *caput* está paralela ao Norte com a Avenida São José.

§2º A rua mencionada no *caput* está paralela ao Sul com a Rua Antônio Avelino Gomes.

Art. 9º Fica denominada de **Rua Antônio Avelino Gomes**, a via projetada no loteamento de Edmílson Avelino, conforme anexo IX. Limitando-se:

I – ao Norte e Sul em cruzamento com a Rua Josinaldo Bernardo dos Santos;

II – ao Leste com a propriedade de Álvaro José Custódio; e

III – ao Oeste com a Rua Liberato da Silva.

§1º A rua mencionada no *caput* está paralela ao Norte com a Rua Edmílson Avelino Pereira.

§2º A rua mencionada no *caput* está paralela ao Sul com a Rua Maria Belízia Gomes.

Art. 10. Fica denominada de **Rua Maria Belízia Gomes**, a via projetada no loteamento de Edmílson Avelino, conforme anexo X. Limitando-se:

I – ao Norte e Sul em cruzamento com a Rua Josinaldo Bernardo dos Santos;

II – ao Leste com a propriedade de Álvaro José Custódio; e

III – ao Oeste com a propriedade de Dorgival Miranda Costa.

§1º A rua mencionada no *caput* está paralela ao Norte com a Rua Antônio Avelino Gomes.

§2º A rua mencionada no *caput* está paralela ao Sul com a Rua Manuel Gomes.

Art. 11. Fica denominada de **Rua Manuel Avelino Gomes**, a via projetada no loteamento de Edmílson Avelino, conforme anexo XI. Limitando-se:

I – ao Leste com a propriedade de Álvaro José Custódio; e

II – ao Oeste com a Liberato da Silva:

a) Rua Josinaldo Bernardo dos Santos; e

b) propriedade de Dorgival Miranda Costa.

Parágrafo único. A rua mencionada no *caput* está paralela ao Norte com a Rua Maria Belízia Gomes.

Art. 12. Fica denominada de **Rua Messias Pereira dos Santos**, a via que cruza a Rua Pedro Eustáquio da Silva, conforme anexo XII. Limitando-se:

I – ao Norte com o St. Montadas de Cima;

II – ao Sul, com a propriedade de João Guida da Silva; e

III – ao Leste e Oeste em cruzamento com a Rua Pedro Eustáquio da Silva.

Parágrafo único. A Rua mencionada no *caput* está paralela ao Oeste com a Rua Maria José da Silva.

Art. 13. Fica denominada de **Rua Mirianice Patrício Diniz Miranda**, a via na propriedade de Dorgival Miranda Costa, conforme anexo XIII. Limitando-se:

I – ao Norte e Sul em cruzamento com a propriedade de Rua Manoel João Honorato;

II – ao Leste com a Rua Liberato da Silva; e

III – ao Oeste em rua sem saída com a propriedade de João Batista de Maria.

Parágrafo único. A Rua mencionada no *caput* está paralela ao Oeste com a Rua Maria José da Silva.

Art. 14. Fica denominada de **Travessa José Manoel da Costa,** a via central que liga a Rua Manoel Cirino Lira a Rua Prefeito Antonio Joaquim da Silva, conforme anexo XIV.

Parágrafo único. A travessa mencionada no *caput* está paralela ao Leste com o Calçadão Padre Damião Pereira dos Santos.

Art. 15. Fica denominada de **Travessa Arnaldo Bernardino Gonçalves,** a via central que liga a Rua Manoel Pedro dos Santos a Rua Liberato da Silva em cruzamento com a Rua Custódio José da Silva, conforme anexo XV.

Parágrafo único. A travessa mencionada no *caput* está paralela ao Leste com a Rua Renovato Gonçalves de Lima e ao Oeste com a Avenida São José.

Art. 16. As vias públicas ao Norte, após a propriedade de Luiz Valtemhyr Gomes devem manter os nomes correspondentes a linha continua das ruas de seguimento correspondentes advindas do Sul, sendo elas:

I – Rua Adauto José de Santana; e

II – Rua Jéssica Veríssimo de Souza.

Art. 17. As vias públicas municipais observarão a regra cartográfica do **anexo único**, suas denominações e limites.

Art. 18. Cabe ao Poder Público Municipal a abertura das vias e a instalação de placas de identificação dos devidos logradouros.

Art. 19. Esta lei entrará em vigor na data de sua publicação, revogando-se as disposições em contrário.

Gabinete do Prefeito, 23 de abril de 2024.

61º da Emancipação Política.

JONAS DE SOUZA

Prefeito Constitucional

ANEXO I

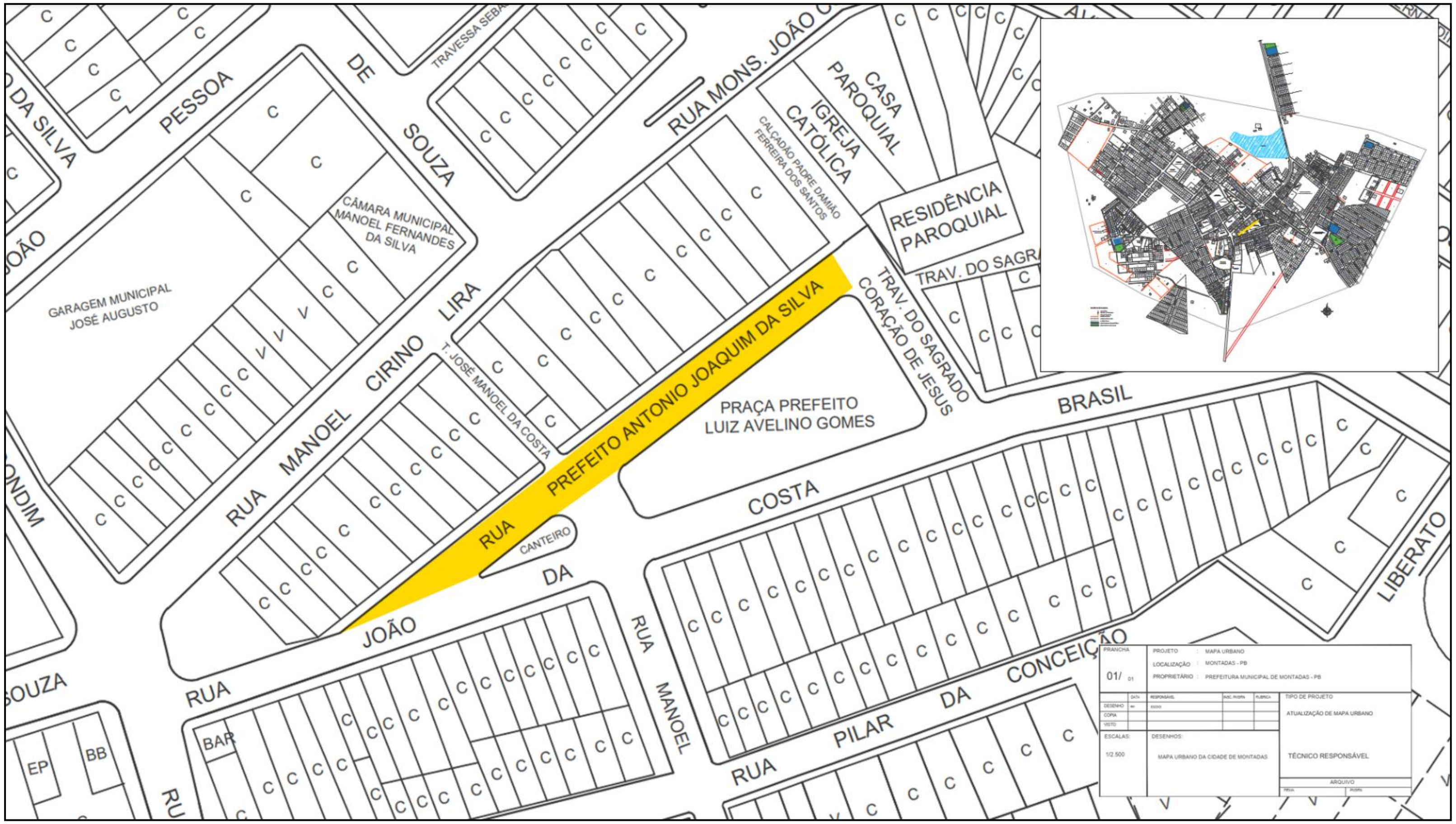
PESSOA
DE
SOUZA
DA SILVA
TRAVESSA SEBA
RUA MONS. JOÃO
CASA PAROQUIAL
IGREJA CATÓLICA
CALÇADÃO PADRE DAMIÃO FERREIRA DOS SANTOS
RESIDÊNCIA PAROQUIAL
TRAV. DO SAGRA
CÂMARA MUNICIPAL MANOEL FERNANDES DA SILVA
GARAGEM MUNICIPAL JOSÉ AUGUSTO
RUA MANOEL CIRINO LIRA
T. JOSÉ MANOEL DA COSTA
RUA PREFEITO ANTONIO JOAQUIM DA SILVA
TRAV. DO SAGRADO CORAÇÃO DE JESUS
PRAÇA PREFEITO LUIZ AVELINO GOMES
BRASIL
COSTA
CANTEIRO
RUA JOÃO DA
RUA MANOEL
RUA PILAR DA CONCEIÇÃO
LIBERATO
SOUZA
EP
BB
BAR
PRANCHA
01/ 01
PROJETO: MAPA URBANO
LOCALIZAÇÃO: MONTADAS - PB
PROPRIETÁRIO: PREFEITURA MUNICIPAL DE MONTADAS - PB
TIPO DE PROJETO
ATUALIZAÇÃO DE MAPA URBANO
ESCALAS: 1/2.500
DESENHOS: MAPA URBANO DA CIDADE DE MONTADAS
TÉCNICO RESPONSÁVEL
ARQUIVO

ANEXO II

RUA LUIZ GINU DA SILVA
RUA JOÃO
JÉSSICA
MARIA
JOSÉ
RUA VERÍSSIMO
GINU DOS SANTOS
SOUZA
DA
RUA
RUA DEODATO SIMPLÍCIO DE ARAÚJO
PRANCHA
01/ 01
PROJETO : MAPA URBANO
LOCALIZAÇÃO : MONTADAS - PB
PROPRIETÁRIO : PREFEITURA MUNICIPAL DE MONTADAS - PB
TIPO DE PROJETO
ATUALIZAÇÃO DE MAPA URBANO
ESCALAS:
1/2.500
DESENHOS:
MAPA URBANO DA CIDADE DE MONTADAS
TÉCNICO RESPONSÁVEL
ARQUIVO

ANEXO III

RUA OLIVERIO PAULO FIGUEIREDO
RUA SEVERINA BRITO
BRITO DE FARIAS
ESCOLA MUNICIPAL GENUÍNO DE BRITO
RUA MARIA
PRANCHA
01/ 01
PROJETO : MAPA URBANO
LOCALIZAÇÃO : MONTADAS - PB
PROPRIETÁRIO : PREFEITURA MUNICIPAL DE MONTADAS - PB
DESENHO
CÓPIA
VISTO
ESCALAS:
1/2.500
DESENHOS:
MAPA URBANO DA CIDADE DE MONTADAS
TIPO DE PROJETO
ATUALIZAÇÃO DE MAPA URBANO
TÉCNICO RESPONSÁVEL
ARQUIVO

ANEXO IV

RUA OLIVERIO PAULO FIGUEIREDO
RUA SEVERINA BRITO
BRITO DE FARIAS
ESCOLA MUNICIPAL GENUÍNO DE BRITO
RUA MARIA
PRANCHA: 01/01
PROJETO: MAPA URBANO
LOCALIZAÇÃO: MONTADAS - PB
PROPRIETÁRIO: PREFEITURA MUNICIPAL DE MONTADAS - PB
TIPO DE PROJETO
ATUALIZAÇÃO DE MAPA URBANO
ESCALAS: 1/2.500
DESENHOS: MAPA URBANO DA CIDADE DE MONTADAS
TÉCNICO RESPONSÁVEL
ARQUIVO

ANEXO V

RUA JOÃO PEDRO SOBRINHO
RUA CUSTÓDIO
RUA JOSÉ MARIA
RUA IRENE
RUA INEZ VIRGÍNIO DINIZ
SEVERINA DE JESUS SANTOS
GRACIANO DOS SANTOS
MARIA DOS SEVERINO
JOSÉ DA SILVA
CAPELA
R. SEBASTIÃO JOSÉ DA SILVA
RUA JOSÉ CIRINO DA SILVA
RUA GOVERNADOR
PROJETO : MAPA URBANO
LOCALIZAÇÃO : MONTADAS - PB
PROPRIETÁRIO : PREFEITURA MUNICIPAL DE MONTADAS - PB
PRANCHA
01/ 01
TIPO DE PROJETO
ATUALIZAÇÃO DE MAPA URBANO
ESCALAS:
1/2.500
DESENHOS:
MAPA URBANO DA CIDADE DE MONTADAS
TÉCNICO RESPONSÁVEL
ARQUIVO

ANEXO VI

RUA INÊZ VIRGÍNIO DINIZ
RUA CUSTÓDIO
RUA JOSÉ
RUA MARIA
RUA IRENE
RUA PEDRO
RUA SOBRINHO
RUA SEVERINA DE JESUS SANTOS
RUA MARIA DOS SANTOS
RUA JOÃO GRACIANO DOS SANTOS
R. SEBASTIÃO JOSÉ DA SILVA
CAPELA
RUA JOSÉ SEVERINO
RUA JOSÉ CIRINO DA SILVA
RUA GOVERNADOR
PRANCHA 01/01
PROJETO : MAPA URBANO
LOCALIZAÇÃO : MONTADAS - PB
PROPRIETÁRIO : PREFEITURA MUNICIPAL DE MONTADAS - PB
TIPO DE PROJETO
ATUALIZAÇÃO DE MAPA URBANO
ESCALAS: 1/2.500
DESENHOS: MAPA URBANO DA CIDADE DE MONTADAS
TÉCNICO RESPONSÁVEL
ARQUIVO

ANEXO VII

RUA JOSINALDO BERNARDO DOS SANTOS
RUA EDMILSON AVELINO
RUA ANTONIO AVELINO PEREIRA
RUA MARIA BELIZIA GOMES
R. MANOEL A. GOMES
RUA PILAR DA CONCEIÇÃO
RUA PATRÍCIO DINIZ MIRANDA
RUA MIRIANICE
JOÃO HONORATO
CAIXA D'ÁGUA DA CAGEPA
IGREJA ADVENTISTA
AVENIDA
MAPA URBANO
MONTADAS - PB
PREFEITURA MUNICIPAL DE MONTADAS - PB
ATUALIZAÇÃO DE MAPA URBANO
1/2.500
MAPA URBANO DA CIDADE DE MONTADAS
TÉCNICO RESPONSÁVEL

ANEXO VIII

PRAÇA PREFEITO LUIZ AVELINO GOMES
COSTA
RUA PILAR DA CONCEIÇÃO
RUA MANOEL
LIBERATO
CAIXA D'ÁGUA DA CAGEPA
IGREJA ADVENTISTA
RUA EDMILSON AVELINO PEREIRA
RUA ANTONIO AVELINO
RUA MARIA BELÍZIA
RUA JOSINALDO GOMES
RUA BERNARDO GOMES
R. MANOEL A. GOMES
RUA PATRÍCIO DINIZ MIRANDA
RUA MIRIANICE
JOÃO HONÓRATO
SANTOS DOS
AVENIDA
RUA LIMA
HOSPITAL
SÃO FRANCISCO
DEPUTADO
PRANCHA 01/01
PROJETO : MAPA URBANO
LOCALIZAÇÃO : MONTADAS - PB
PROPRIETÁRIO : PREFEITURA MUNICIPAL DE MONTADAS - PB
TIPO DE PROJETO
ATUALIZAÇÃO DE MAPA URBANO
ESCALAS: 1/2.500
DESENHOS:
MAPA URBANO DA CIDADE DE MONTADAS
TÉCNICO RESPONSÁVEL
ARQUIVO

ANEXO IX

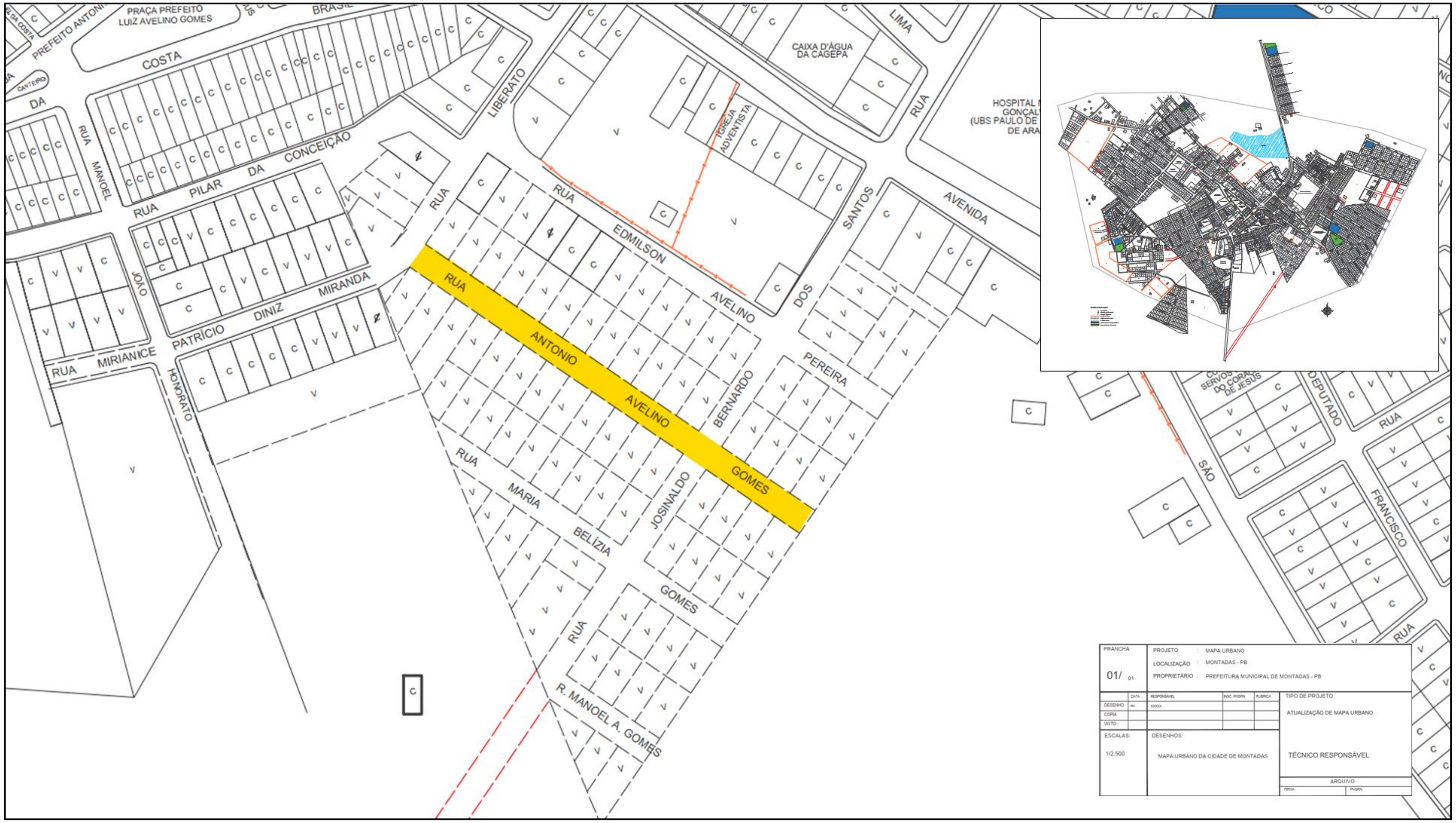
PRAÇA PREFEITO
LUIZ AVELINO GOMES
COSTA
RUA PILAR DA CONCEIÇÃO
RUA MANOEL
RUA MIRIANICE
PATRÍCIO DINIZ MIRANDA
JOÃO
HONORATO
RUA LIBERATO
RUA EDMILSON AVELINO
IGREJA ADVENTISTA
CAIXA D'ÁGUA
DA CAGEPA
LIMA
RUA DOS SANTOS
AVENIDA
RUA ANTONIO AVELINO GOMES
BERNARDO
PEREIRA
RUA MARIA BELIZIA
JOSINALDO
GOMES
RUA
R. MANOEL A. GOMES
DEPUTADO
SÃO
FRANCISCO
RUA
PRANCHA
01/
PROJETO : MAPA URBANO
LOCALIZAÇÃO : MONTADAS - PB
PROPRIETÁRIO : PREFEITURA MUNICIPAL DE MONTADAS - PB
TIPO DE PROJETO
ATUALIZAÇÃO DE MAPA URBANO
ESCALAS:
1/2.500
DESENHOS:
MAPA URBANO DA CIDADE DE MONTADAS
TÉCNICO RESPONSÁVEL
ARQUIVO

ANEXO X

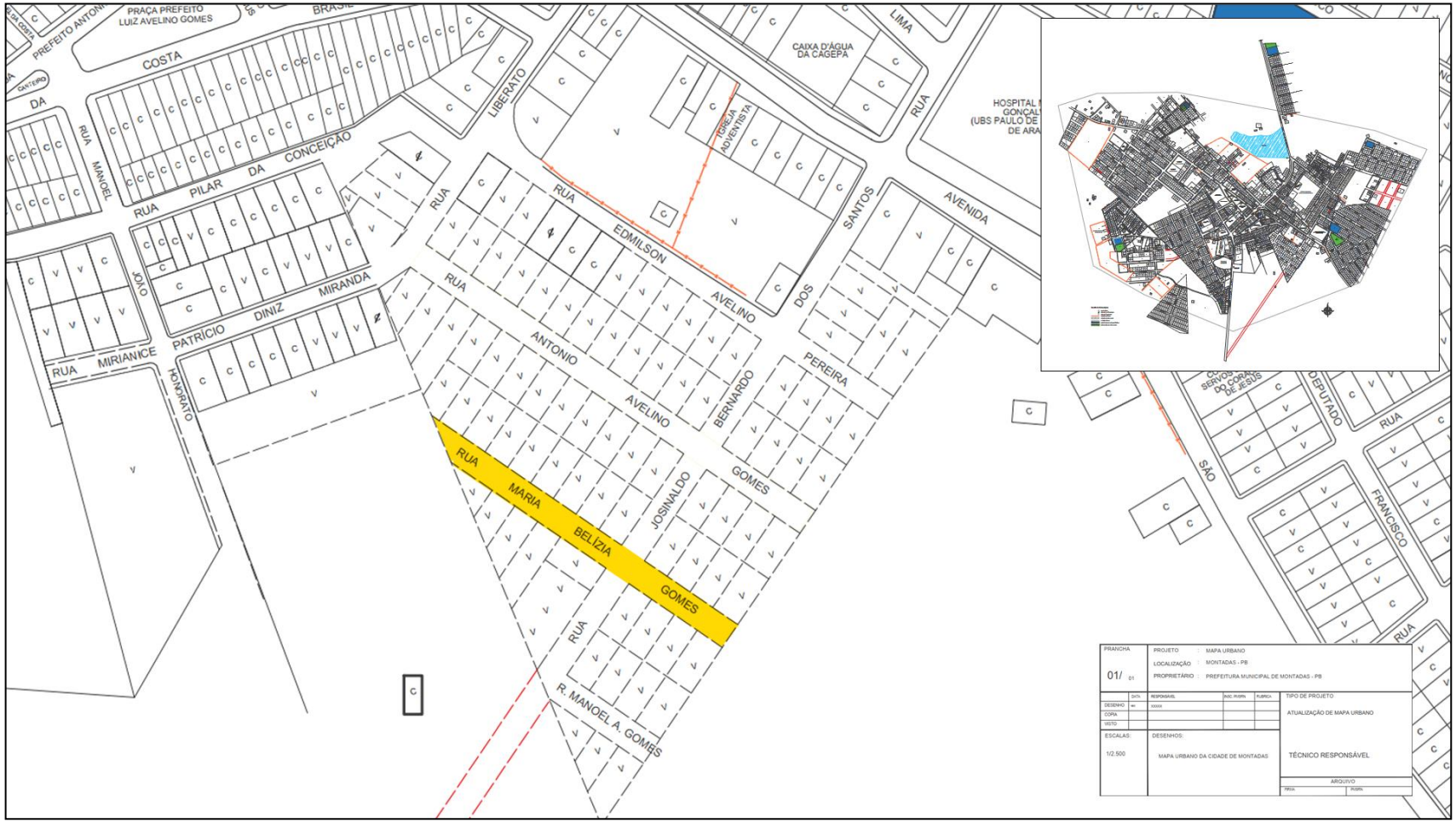
PRAÇA PREFEITO LUIZ AVELINO GOMES
COSTA
RUA MANOEL PILAR DA CONCEIÇÃO
LIBERATO
CAIXA D'ÁGUA DA CAGEPA
IGREJA ADVENTISTA
RUA EDMILSON AVELINO DOS SANTOS
AVENIDA
RUA ANTONIO AVELINO BERNARDO PEREIRA GOMES
RUA MARIA BELÍZIA GOMES
RUA JOSINALDO
R. MANOEL A. GOMES
RUA MIRIANICE
JOÃO PATRÍCIO DINIZ MIRANDA
HONORATO
SÃO FRANCISCO
DEPUTADO
PRANCHA 01/01
PROJETO: MAPA URBANO
LOCALIZAÇÃO: MONTADAS - PB
PROPRIETÁRIO: PREFEITURA MUNICIPAL DE MONTADAS - PB
TIPO DE PROJETO
ATUALIZAÇÃO DE MAPA URBANO
ESCALAS: 1/2.500
DESENHOS:
MAPA URBANO DA CIDADE DE MONTADAS
TÉCNICO RESPONSÁVEL
ARQUIVO

ANEXO XI

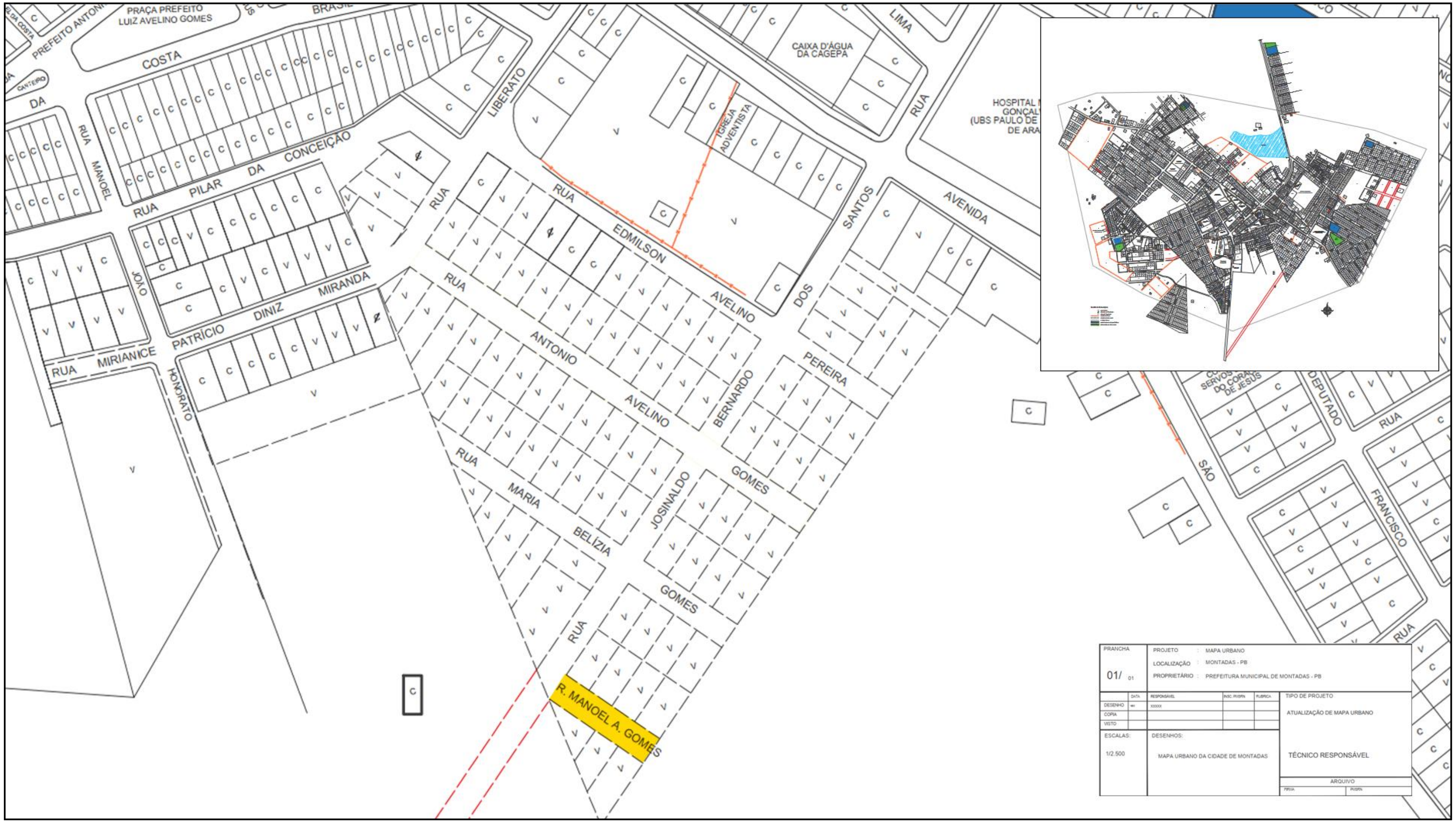
PRAÇA PREFEITO LUIZ AVELINO GOMES
COSTA
RUA PILAR DA CONCEIÇÃO
RUA MANOEL
JOÃO
RUA MIRIANICE
PATRÍCIO DINIZ MIRANDA
HONORATO
LIBERATO
RUA EDMILSON AVELINO
RUA ANTONIO AVELINO
BERNARDO
RUA MARIA BELÍZIA
JOSINALDO GOMES
RUA
R. MANOEL A. GOMES
IGREJA ADVENTISTA
CAIXA D'ÁGUA DA CAGEPA
LIMA
RUA DOS SANTOS
PEREIRA
AVENIDA
SÃO
DEPUTADO
FRANCISCO
PRANCHA
01/
PROJETO : MAPA URBANO
LOCALIZAÇÃO : MONTADAS - PB
PROPRIETÁRIO : PREFEITURA MUNICIPAL DE MONTADAS - PB
TIPO DE PROJETO
ATUALIZAÇÃO DE MAPA URBANO
ESCALAS:
1/2.500
DESENHOS:
MAPA URBANO DA CIDADE DE MONTADAS
TÉCNICO RESPONSÁVEL
ARQUIVO

ANEXO XII

RUA MESSIAS PEREIRA DOS SANTOS
RUA PEDRO EUSTÁQUIO DA SILVA
RUA MARIA DOS SANTOS DA SILVA
R. ODILON LIBERATO DA SILVA
RUA APOLINÁRIO
RUA JOSÉ LUIZ DE SOUZA
RUA VEREADOR ANTONIO LUIZ DE SOUZA
RUA WILSON
PRANCHA 01/01
PROJETO : MAPA URBANO
LOCALIZAÇÃO : MONTADAS - PB
PROPRIETÁRIO : PREFEITURA MUNICIPAL DE MONTADAS - PB
TIPO DE PROJETO
ATUALIZAÇÃO DE MAPA URBANO
ESCALAS: 1/2.500
DESENHOS:
MAPA URBANO DA CIDADE DE MONTADAS
TÉCNICO RESPONSÁVEL
ARQUIVO

ANEXO XIII

PRAÇA PREFEITO LUIZ AVELINO GOMES
COSTA
RUA PILAR DA CONCEIÇÃO
RUA MANOEL
LIBERATO
CAIXA D'ÁGUA DA CASEPA
IGREJA ADVENTISTA
RUA EDMILSON AVELINO DOS SANTOS
AVENIDA
RUA ANTONIO AVELINO BERNARDO PEREIRA GOMES
RUA MARIA BELIZIA JOSINALDO GOMES
RUA R. MANOEL A. GOMES
RUA MIRIANICE PATRÍCIO DINIZ MIRANDA
JOÃO HONORATO
SÃO FRANCISCO
DEPUTADO
PRANCHA 01/01
PROJETO : MAPA URBANO
LOCALIZAÇÃO : MONTADAS - PB
PROPRIETÁRIO : PREFEITURA MUNICIPAL DE MONTADAS - PB
TIPO DE PROJETO
ATUALIZAÇÃO DE MAPA URBANO
ESCALAS: 1/2.500
DESENHOS:
MAPA URBANO DA CIDADE DE MONTADAS
TÉCNICO RESPONSÁVEL
ARQUIVO

ANEXO XIV

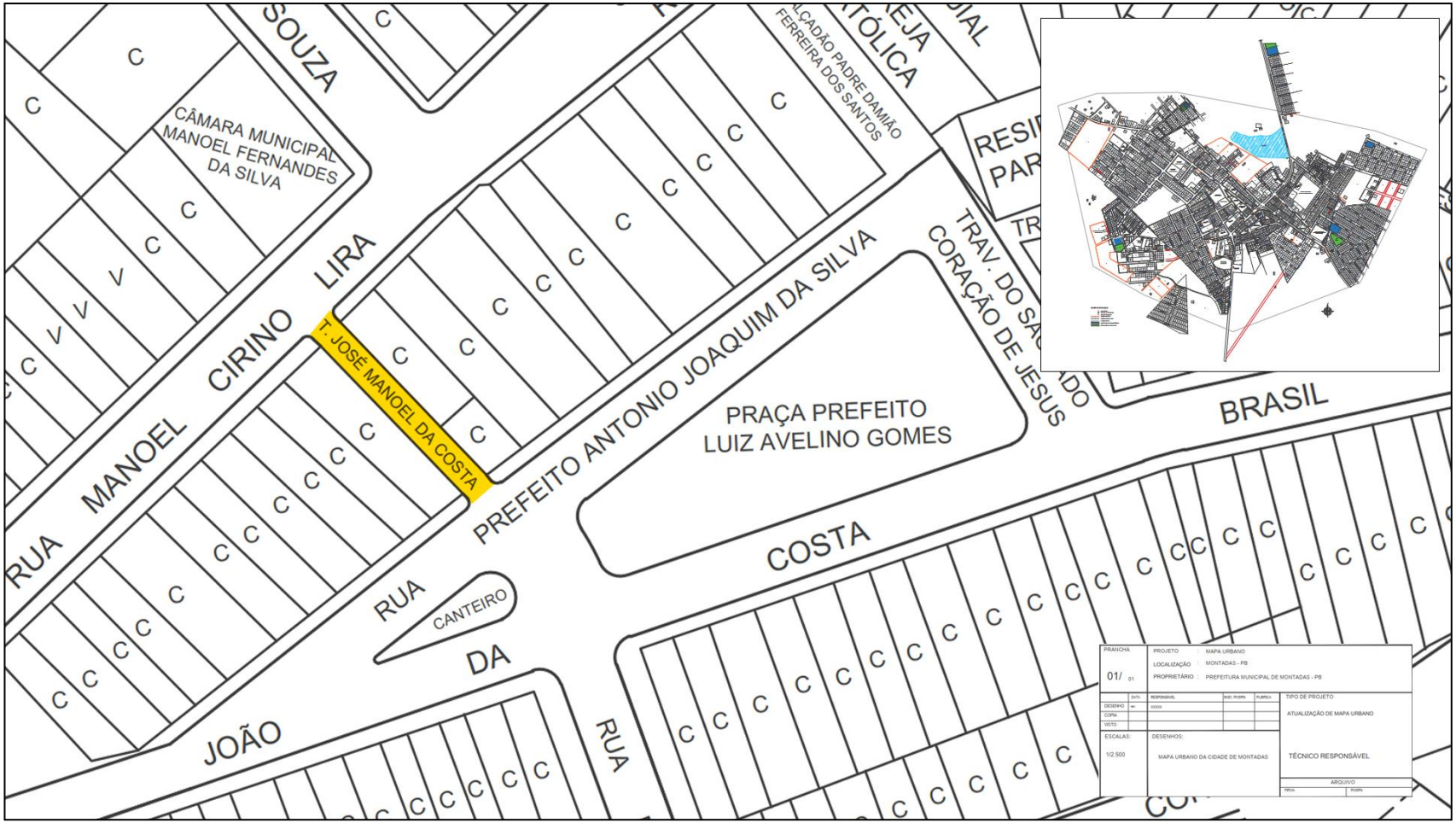
SOUZA
CÂMARA MUNICIPAL MANOEL FERNANDES DA SILVA
LIRA
CIRINO
MANOEL
RUA
T. JOSÉ MANOEL DA COSTA
PREFEITO ANTONIO JOAQUIM DA SILVA
PRAÇA PREFEITO LUIZ AVELINO GOMES
CORAÇÃO DE JESUS
BRASIL
COSTA
RUA
CANTEIRO
DA
JOÃO
RUA
PRANCHA
01/ 01
PROJETO : MAPA URBANO
LOCALIZAÇÃO : MONTADAS - PB
PROPRIETÁRIO : PREFEITURA MUNICIPAL DE MONTADAS - PB
TIPO DE PROJETO
ATUALIZAÇÃO DE MAPA URBANO
ESCALAS:
1/2.500
DESENHOS:
MAPA URBANO DA CIDADE DE MONTADAS
TÉCNICO RESPONSÁVEL
ARQUIVO

ANEXO XV

RUA
TRAVESSA
ARNALDO
RUA
BERNARDINO
GONÇALVES
SILVA
RENOVATO
GONÇALVES
AVENIDA
SÃO
JOSÉ
CORAÇÃO
PRANCHA
01/
PROJETO: MAPA URBANO
LOCALIZAÇÃO: MONTADAS - PB
PROPRIETÁRIO: PREFEITURA MUNICIPAL DE MONTADAS - PB
TIPO DE PROJETO
ATUALIZAÇÃO DE MAPA URBANO
ESCALAS:
1/2.500
DESENHOS:
MAPA URBANO DA CIDADE DE MONTADAS
TÉCNICO RESPONSÁVEL
ARQUIVO