GOVERNO DO MUNICÍPIO DE CONSELHEIRO LAFAIETE
**Gabinete do Prefeito**
**Secretaria de Governo**

OFÍCIO Nº 427/2023/SEGOV/GABPREF

Conselheiro Lafaiete, 29 de agosto de 2023.

Ao Excelentíssimo Senhor
Presidente da Câmara Municipal
**OSVALDO CÉSAR DA SILVA**
Conselheiro Lafaiete - MG

**Assunto: Resposta ao Requerimento nº 389/2023**

Senhor Presidente,

A Secretária Municipal de Governo, Simone do Carmo, no uso de suas atribuições legais, vem à presença de Vossa Excelência, encaminhar informações prestadas pela Secretaria Municipal de Obras e Meio Ambiente, em resposta ao Requerimento nº 389/2023, de autoria do nobre Vereador Vado Silva.

Sendo só para o momento, aproveitamos o ensejo para renovar nossos protestos de elevada estima e consideração.

Cordiais cumprimentos,

**Simone do Carmo**
Secretária de Governo

Câmara Municipal de Conselheiro Lafaiete-MG
-01-Set-2023-17:08-047916-1/2

| GOVERNO DO MUNICÍPIO DE CONSELHEIRO LAFAIETE | **COMUNICAÇÃO INTERNA** | **Nº 448/2023** | **CI** |
|---|---|---|---|
| | | **DATA: 29/08/2023** | **FL. :1/1** |

| **DE:** Secretaria de Obras e Meio Ambiente | **PARA: Gabinete do Prefeito** |
|---|---|

**ASSUNTO: Resposta ao requerimento 389/2023**

Prezados Senhores,

Vimos através desta informar que a extensão da Avenida Dona Rosa Dutra passa por dois bairros, ambos realizados pela José Milton Imóveis, que conforme relatório anexo, já foi notificada sobre as intercorrências do Bairro Belvedere. Já em relação ao Bairro Santo Agostinho será planejada operação tapa buracos para sanar os problemas apresentados.

Atenciosamente,

Cláudio Quirino Custódio
Secretário de Obras e Meio Ambiente

Documento assinado digitalmente 1ML-056-K30-PQ7
Acesse verificador betha.cloud e insira o código acima.

B | NoPaper

Data de criação do documento: 29/08/2023 às 09:54:34

## Assinantes

✓ Cláudio Quirino Custódio

Assinou em 29/08/2023 às 09:54:34 com o certificado avançado da Betha Sistemas

Eu, Cláudio Quirino Custódio, estou ciente das normas descritas na Lei nº 14.063/2020, no que se refere aos tipos de assinaturas consideradas como válidas para a prática de atos e interações pelos Entes Públicos.

## Veracidade do documento

Documento assinado digitalmente.
Verifique a veracidade utilizando o QR Code ao lado ou acesse o site **verificador-assinaturas.plataforma.betha.cloud** e insira o código abaixo:

**1ML 056 K30 PO7**

# RELATÓRIO DA MANTA ASFÁLTICA NO EMPREENDIMENTO BELVEDERE

## 1. OBJETIVO

Descrição da manta asfáltica do empreendimento Belvedere ao longo dos anos de 2017, 2020 e 2023.

## 2. EMPREENDIMENTO

Os logradouros avaliados nesse documento são a Avenida Rosa Dutra, Rua radialista Toninho Ribeiro logradouros internos não especificados, todos dentro da compreensão do Empreendimento Belvedere e de acordo com a Lei Municipal N° 5.872, de setembro de 2017 art.4°§12. Empreendimento esse que foi aprovado com nome de Belvedere 16/01/2001 sob protocolo 8100/2011 logo após uma extensão chamado Belvedere I aprovado em 18/12/2012 sob protocolo 8575/2012 e pôr fim ao uma segunda extensão Parque Belvedere II aprovado em 12/09/2017 sob protocolo 6503/2014.






Documento assinado digitalmente - LZ9-QNZ-D7N-91K
Acesse verificador.betha.cloud e insira o código acima.

# 3. COMPARATIVO

## 3.1. Ano 2017

No ano de 2017 a instauração do Belvedere I já estava concluída porem a infraestrutura já apresentava patologias. Na manta asfáltica havia presença de buracos trincas e desgaste, além da rede de drenagem apresentar entupimentos e falta de manutenção. O solo base se mostrava estar com alto processos erosivos evidenciado pelo surgimento de sulcos, ocasionadas pela falta de drenagem no loteamento.



**FOTO 01:** BUEIROS E DRENAGEM



Documento assinado digitalmente - LZ9-ONZ-D7N-91K
Acesse verificador.betha.cloud e insira o código acima.



**FOTO 02:** SOLO ERODIDO



**FOTO 03:** BURACOS NAS EXTREMIDADES DAS VIAS



Documento assinado digitalmente - LZ9-ONZ-D7N-91K
Acesse verificador.betha.cloud e insira o código acima.





**FOTOS 04: DESGASTES, TRINCAS E BURACOS**



Documento assinado digitalmente - LZ9-GNZ-D7N-91K
Acesse verificador.betha.cloud e insira o código acima.



**FOTOS 05:** REDE DE DRENAGEM DESGASTADA

3.2. Ano 2020

Em 2020 o empreendimento apresentava alto desgaste da fina manta asfáltica presente nas vias e um problema persistente de drenagem fluvial.



**FOTOS 06:** REDE DE DRENAGEM



Documento assinado digitalmente - LZ9-QNZ-D7N-91K
Acesse verificador.betha.cloud e insira o código acima.



**FOTOS 07:** ESCORREGAMENTO E DESGASTE



**FOTOS 08:** BURACOS E DESGASTE



Documento assinado digitalmente - LZ9-QNZ-D7N-91K
Acesse verificador.betha.cloud e insira o código acima.

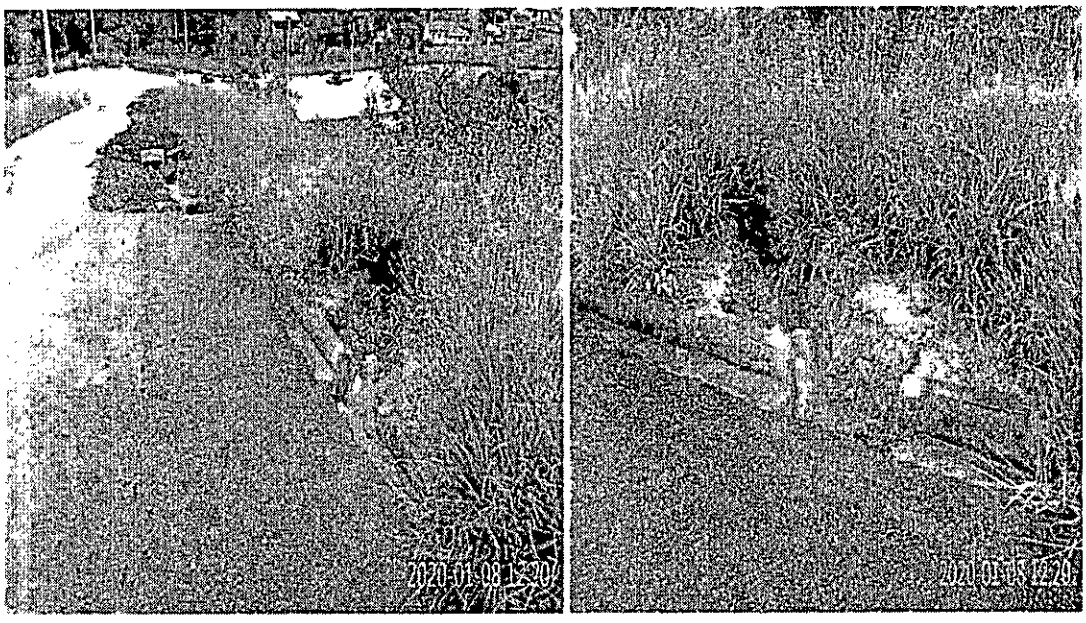

**FOTOS 09**: SULCOS ABERTO NAS VIAS



**FOTOS 10**: ESPESSURA DA MANTA ASFÁLTICA

3.3. Ano 2023



Documento assinado digitalmente - LZ9-ONZ-D7N-91K
Acesse verificador.betha.cloud e insira o código acima.

### 3.3.1. AVENIDA ROSA DUTRA

A Avenida Rosa Dutra em sua totalidade apresenta diversas patologias na manta asfáltica, entre elas trincas interligadas do tipo "jacaré", desgastes e trincas isoladas transversais e longitudinais. À patologia também se estende lateralmente ate as sarjetas onde a mesma apresenta os mesmos defeitos citados acima. Os problemas se tornam severos em alguns trechos chegando ate mesmo expor o calçamento existente antigo.



**FOTO 11**: Trincas Interligadas



**FOTOS 12**: DEGASTE



Documento assinado digitalmente - LZ9-ONZ-D7N-91K
Acesse verificador.betha.cloud e insira o código acima.

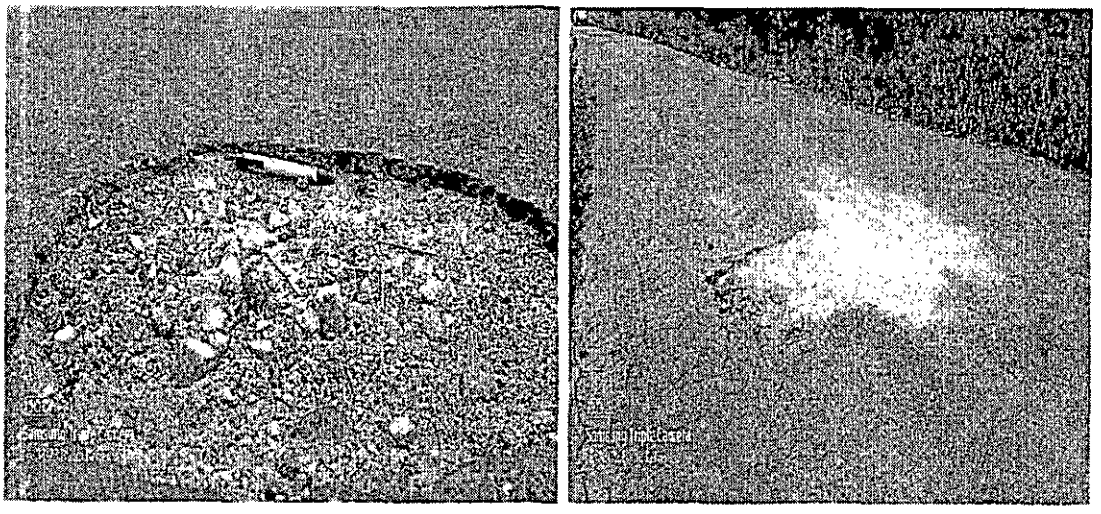

**FOTOS 13:** BURACOS



**FOTOS 14:** EXPOSIÇÃO DA CAMADA DE CALÇAMENTO

### 3.3.2. RADIALISTA TONINHO RIBEIRO

A Rua Radialista Toninho Ribeiro do empreendimento a predominância e de buracos, degasta mento da manta asfáltica.



Documento assinado digitalmente - LZ9-QNZ-D7N-91K
Acesse verificador.betha.cloud e insira o código acima.



**FOTOS 15:** BURACOS NA VIA

### 3.3.3. INTERNO DO EMPREENDIMENTO

As ruas internas do empreendimento a predominância e de buracos em todas as localizações centrais e laterais.



Documento assinado digitalmente - LZ9-ONZ-D7N-91K
Acesse verificador.betha.cloud e insira o código acima.



FOTOS 16:BURACOS DENTRO DO LOTEAMENTO

# CONCLUSÃO COMPARATIVA

Na FOTOS 17 podemos ver a espessura comparativa entre os anos de 2017 e 2020.



Documento assinado digitalmente - LZ9-QNZ-D7N-91K
Acesse verificador.betha.cloud e insira o código acima.



**FOTOS 17**:BURACOS DENTRO DO LOTEAMENTO

Aparentemente ao longo do ano foram feitas inclusões na manta asfáltica porem os problemas descritos nesse relatório persistiram como demonstrados nas fotos de 2017,2020 e 2023, situações como buracos, desgastes e trincas juntamente com a rede de drenagem.

Documento assinado digitalmente
gov.br
HELIO HUGO DELLEON LEOES
Data: 24/08/2023 13:26:09-0300
Verifique em https://validar.iti.gov.br

*Helio Hugo Delleon Leoes*
*Chefe de Seção Departamento de Habitação*

*Claúdio Custódio Quirino*
*Secretario de Obras e Meio Ambiente*



Documento assinado digitalmente - LZ9-ONZ-D7N-91K
Acesse verificador.betha.cloud e insira o código acima.

B | NoPaper

Data de criação do documento: 24/08/2023 às 13:26.49

## Assinantes

Cláudio Quirino Custódio

Assinou em 24/08/2023 às 13:28.02 com o certificado avançado da Betha Sistemas

Eu, Claudio Quirino Custódio, estou ciente das normas descritas na Lei nº 14.063/2020, no que se refere aos tipos de assinaturas consideradas como válidas para a prática de atos e interações pelos Entes Públicos.

## Veracidade do documento

Documento assinado digitalmente.
Verifique a veracidade utilizando o QR Code ao lado ou acesse
o site **verificador-assinaturas.plataforma.betha.cloud** e insira o código abaixo:

**LZ9 QNZ D7N 91K**