MENSAGEM AO PODER LEGISLATIVO MUNICIPAL

MENSAGEM AO PROJETO DE LEI ORDINÁRIA N° _____/2023

Excelentíssimo Senhor Presidente,

Ilustríssimos (as) Senhores (as) Vereadores (as),

É com renovada e imensa satisfação que retornamos ao recinto desta nobre Casa Legislativa com nossos auspiciosos cumprimentos a Vossa Excelência, com augúrios de um ano pródigo em grandes realizações e conquistas democráticas, votos estendidos, outrossim, aos destacados Senhores Vereadores, quando enviamos para apreciação o Projeto de Lei n° _____/2023, acompanhado da seguinte:

JUSTIFICATIVA:

Com a edição da Lei Estadual nº 11.259/2018, que dispõe sobre os limites dos municípios paraibanos, verificou-se a necessidade de edição de uma lei municipal que, em conformidade com a legislação federal e estadual vigentes, pudesse atualizar e concentrar todas as informações sobre os limites do município, a delimitação dos perímetros rural e urbano, bem como a organização do zoneamento urbano, identificando zonas geográficas, bairros, distritos e logradouros.

Além da necessidade de organizar, concentrar e atualizar essas informações, observou-se a existência de várias leis municipais que tratam de mudanças na denominação de bairros, distritos, ruas e povoados, as quais, por falta de planejamento e consulta à população, resultaram em uma série de distorções e duplicidades, além de mudanças não reconhecidas pela população, causando sérios problemas na prestação de serviços essenciais.

Portanto, é necessário corrigir essas distorções e reparar os prejuízos causados à população do município, começando pela duplicidade de nomes em logradouros, como a Rua João Batista do Nascimento, presente tanto no Bairro José Paulo de Lucena (Açude das Pedras) quanto no Bairro Botafogo; a Rua Otoniel Marinho dos Santos, presente no Bairro Botafogo e

no Distrito de Campo Grande; a Rua Dr. Aglair da Silva, repetida em logradouros do Bairro de mesmo nome (Dr. Aglair da Silva - Brejinho), além do Conjunto Habitacional Dr. Aglair da Silva, também situado nesse bairro, e ainda presente em outro logradouro do Bairro Botafogo; e a Rua Ailton Pereira da Costa, presente em um logradouro do Bairro Jucuri e em um logradouro do Distrito de Campo Grande.

Também são prejudiciais às mudanças nos nomes de bairros e localidades, que, apesar de visarem homenagear personalidades importantes na história do município, ferem a memória cultural e afetiva das comunidades e, consequentemente, não foram adotadas pela população. Isso resulta em uma divergência entre os nomes oficiais e os nomes utilizados pela população para identificar o mesmo local, como no caso do extinto Bairro da Suburbana, cujo nome oficial: Justino Cabral de Melo nunca foi reconhecido pela população, assim como o extinto Bairro Alto Professor Maciel, cujo nome oficial é José Justino de Paiva, também não é reconhecido pela população. Situações semelhantes ocorrem nos extintos bairros do Cochila, Campo do Náutico, Açude das Pedras e Brejinho, que receberam nomes oficiais de José Bandeira Junior, José Paulo de Lucena e Dr. Aglair da Silva, respectivamente, mas que também nunca foram reconhecidos por suas respectivas populações.

Os principais prejuízos causados por essas mudanças não reconhecidas pela população vão além de um **conflito cultural**, por ferir a memória da cidade, além de comprometer a prestação de serviços essenciais, como a entrega de correspondências e a sinalização de ruas, devido às divergências entre os dados informados pela população e os dados constantes nos registros formais. Isso também dificulta a identificação e localização de endereços por profissionais da área de saúde, gera divergências nos registros escolares e prejudica as entregas por parte de fornecedores, bem como a emissão e entrega de notificações e outros documentos de interesse dos órgãos judiciais.

Além disso, existem equívocos e desatualizações, como os encontrados na Lei Municipal nº 501/2007, que classifica uma localidade como povoado quando, devido às suas características e serviços oferecidos, deveria ser considerada um distrito municipal. Da mesma forma, a mesma lei considera como loteamento, ou seja, área urbana, o que na verdade é a comunidade rural

Assentamento Santa Clara, o que pode acarretar prejuízos maiores para os agricultores assentados residentes naquelas localidades.

Todas essas correções e atualizações de informações são necessárias, como evidenciado durante a realização do Censo Demográfico, no qual a definição e identificação dos logradouros, juntamente com a manutenção atualizada dos bancos de dados digitais, podem facilitar a navegação e agilizar rotinas importantes, tendo um impacto imediato na vida da cidade.

Com a presente iniciativa, pretende-se resolver o problema existente, promovendo a organização do espaço urbano do município, ordenando o zoneamento urbano e fornecendo ao município uma legislação que concentre, de forma organizada, todas as informações, facilitando a busca e a pesquisa para todos aqueles que tenham interesse ou necessidade dessas informações. Além disso, permitirá a facilidade de atualizações futuras, uma vez que todas as informações estarão concentradas na mesma redação.

O projeto de lei propõe a criação e delimitação das zonas geográficas, a atualização da delimitação do perímetro urbano com base na criação de diversos loteamentos e no crescimento de determinados bairros e distritos, bem como a correção das duplicidades nos nomes de logradouros e a oficialização dos nomes de bairros e logradouros que ainda não foram oficializados. Por fim, também propõe a revisão das alterações feitas nos nomes de bairros e logradouros cujas mudanças não foram e não serão reconhecidas pela população devido a questões cotidianas e culturais daqueles que já se adaptaram aos nomes de seus bairros, distritos e logradouros.

Ao mesmo tempo, sugere-se homenagens a outras personalidades que não foram lembradas até o momento, em especial aquelas que fizeram importantes contribuições para o município de Itabaiana, como o ex-ministro de Estado Abelardo Jurema, ex-governadores da Paraíba, deputados estaduais e federais, ex-prefeitos, ex-vereadores, filhos ilustres e líderes religiosos e espirituais. Essas homenagens devem preservar a memória cultural de nossas comunidades e serem realizadas em localidades recém-criadas, permitindo novas denominações sem prejuízo de qualquer natureza.

Por fim, destaca-se o princípio da cidadania, garantindo a todos os itabaianenses o direito a um endereço formal. Durante a atualização dos nomes de logradouros, verifica-se a existência

de logradouros sem nomes oficiais ou simplesmente denominados como "ruas projetadas", bem como os logradouros criados a partir de novos empreendimentos, loteamentos e residenciais. Sugere-se homenagear personalidades que ainda não foram homenageadas, em especial aquelas que realizaram importantes contribuições para o município de Itabaiana.

Com todas essas considerações e informações, temos a certeza de que Vossas Excelências terão condições de analisar a importância dessa iniciativa. Esperamos que os Senhores (as) possam debater a matéria e votá-la favoravelmente, a fim de que possamos organizar melhor nossa cidade.

Respeitosamente,

Lúcio Flávio Araújo Costa
Prefeito Constitucional de Itabaiana

Gabinete do Prefeito, Itabaiana-PB, em 14 de novembro.

PROJETO DE LEI Nº _____/2023

Estabelece e delimita os perímetros urbano e rural; estabelece e delimita as zonas administrativas urbanas; cria, oficializa e delimita os bairros urbanos e rurais da cidade de Itabaiana; cria e oficializa os logradouros, denomina logradouros e dá outras providências.

O Senhor Lúcio Flávio Araújo Costa, Prefeito do Município de Itabaiana, Estado da Paraíba, no uso de suas atribuições e nos termos da Lei Orgânica do Município, encaminha o seguinte Projeto de Lei Ordinária para apreciação e deliberação da Câmara Legislativa Município:

TÍTULO I
DAS DISPOSIÇÕES GERAIS

CAPÍTULO I
Das Definições

Art. 1° - Em atendimento aos requisitos mínimos da Legislação Federal, da Legislação Estadual e da Lei Orgânica do Município pertinente à matéria, a presente Lei estabelece e delimita os perímetros urbano e rural do Município de Itabaiana, para todos os fins administrativos, urbanísticos e tributários, estabelece e define o ordenamento urbano e rural deste município, observados os limites municipais definidos pela da Lei Estadual nº 11.259, de 28 de dezembro de 2018, que integra a presente Lei, conforme Memorial Descritivo dos Limites Municipais de Itabaiana (cf. Anexo I), que delimita os setores urbanos, limitando a sede e os distritos que integram o Município, cria e oficializa os bairros, estabelece os respectivos limites, e oficializa os nomes dos logradouros e vias públicas, praças e canteiros dos respectivos bairros deste Município.

Art. 2° - Verificadas as condições legais de sua identificação e vinculada à existência dos elementos objetivos que as normas superiores estabelecem. É considerada área urbana do

Município de Itabaiana, o espaço territorial definido pelo Memorial Descritivo de Perímetro Urbano da Cidade e dos Distritos, parte integrante desta Lei (cf. Anexo II), de acordo com o que estabelece o Mapa Urbano Básico Político-Administrativo e perímetro, parte integrante desta Lei (cf. Anexo IV).

CAPÍTULO II
Dos conceitos e aplicações

Art. 3°. – Para os efeitos desta Lei, considera-se:

I. **Município**: Entende-se o espaço territorial político dentro de um estado ou unidade federativa, é o espaço administrado por uma prefeitura. O município possui a sua zona rural e a zona urbanizada;

II. **Cidade**: Unidade urbana de um município cujo o espaço é delimitado pelo perímetro urbano, podendo compreender um ou mais bairros;

III. **Distrito**: Unidade urbana de um município cujo o espaço é delimitado pelo perímetro urbano, mas que não possui estrutura administrativa própria, sendo administrado pelo distrito sede ou cidade;

IV. **Zona Administrativa**: Subdivisão do território em porções menores, de mais fácil gerenciamento, ligados a posição geográfica, se ao norte, ao sul, ao leste ou ao oeste da região central da cidade;

V. **Subdistrito:** Subdivisão de um distrito administrativo maior, geralmente encontrado em algumas regiões ou países. É uma unidade menor de governança local, abaixo do nível do distrito, e pode ter sua própria administração local e autoridades responsáveis por questões específicas dentro do subdistrito. Os subdistritos são usados para facilitar a governança e a prestação de serviços em áreas geograficamente menores dentro de um distrito;

VI. **Bairro Urbano**: Área localizada dentro dos limites urbanos de uma cidade ou distrito, limitada por fatores geográficos e culturais, sendo a unidade mínima de urbanização existente, tendo a ocupação predominantemente residencial, comercial e de atividades ligadas à produção. E geralmente assistidos por equipamentos e serviços públicos;

VII. **Bairro Rural:** Área residencial localizada fora dos limites urbanos ou da zona urbana de uma cidade. Geralmente, os bairros rurais são caracterizados por terrenos maiores, com casas dispersas em áreas mais afastadas e com maior presença de atividades agrícolas;

VIII. **Logradouro**: Termo utilizado para nomear um endereço ou lugar livre destinado à circulação pública de pedestres e veículos, tal como ruas, avenidas, praças, viadutos etc;

IX. **Avenida**: Apresenta-se como uma via de comunicação urbana através da qual circulam veículos. É caracterizada por possuir maior número de pistas para a circulação de veículos que uma rua e também por ter uma extensão maior. A avenida, geralmente, faz a ligação de um bairro a outro. Certas avenidas fazem parte do chamado anel viário para compor um sistema de ligação entre as várias partes de uma cidade;

X. **Rua**: Uma via pública para circulação urbana, total ou parcialmente ladeada de casas que geralmente limita-se a ligação das ruas de um mesmo bairro;

XI. **Alameda**: Rua que se caracteriza por apresentar uma importante quantia de árvores. Seu nome vem do álamo, um tipo de árvore. As alamedas estão densamente povoadas por árvores e dedicadas principalmente ao trânsito de pessoas e como espaço de convivência;

XII. **Travessa**: É uma rua transversal entre outras duas, que se caracteriza por apresentar pequenas dimensões;

XIII. **Beco**: Espécie de rua muito estreita que não permite a passagem de automóveis, em função das suas larguras e dimensões, mas que permite a passagem de pedestres ou de outros veículos ou locomotores;

XIV. **Praça:** Espaço público urbano livre de edificações e que propicie convivência e/ou recreação para seus usuários;

XV. **Anel Viário:** Lembra as características de uma rodovia, mas está inserido dentro do contexto urbano e tem a função de gerar um círculo ou anel em volta da cidade. Em muitas cidades ele é fundamental para promover o desaforamento do trânsito e permitir um acesso mais rápido a diferentes partes da cidade.

XVI. **Passarela**: Ponte construída em cima de ruas e avenidas de grande fluxo onde permite a passagem de pedestres sem que precisem parar o trânsito ou correr algum perigo de atropelamento.

XVII. **Balão de retorno**: Alargamento da rua ou avenida para que o veículo possa voltar ao sentido contrário ou até mesmo acessar uma rua, estabelecimento ou casa que se encontre na paralela com a rua.

XVIII. **Povoado**: Assentamento humano constituído por poucas casas, ou seja, pequenas proporções de residências. Geralmente é um "braço" da cidade (termo popular), mas situado na área rural e demasiadamente pequeno;

XIX. **Vila**: Assentamento humano situado na área rural menor que um povoado, cuja população do lugar trabalha de forma autossuficiente;

XX. **Limites municipais:** São áreas geográficas que dividem municípios, definindo lhes o tamanho dos seus territórios para os devidos efeitos jurídicos, administrativos e socioculturais;

XXI. **Perímetro rural:** Aquele que não foi incluído no perímetro urbano por lei municipal. Caracteriza-se por uso rústico do solo, com grandes extensões de terra e baixa densidade habitacional. Incluem campos, florestas, lavouras, pastos e outros relevos;

XXII. **Perímetro urbano:** É a fronteira que separa a área urbana da área rural no território de um município.

XXIII. **Via Primária:** Uma rodovia principal que liga cidades, e coincide com os limites e percurso de rodovias estaduais ou federais que atravessam o perímetro urbano de uma cidade, integrando nestes trechos específicos a rede local, e que normalmente com duas ou mais pistas/vias de rodagem normalmente, as faixas/vias não têm barreira/separador central;

XXIV. **Via Secundária:** Uma estrada que não é parte de uma rota importante, mas ainda assim formando um elo da rede de rotas, ligando bairros e distritos, e que fazem parte da rede local;.

XXV. **Via Terciária:** Estradas que fazem que integram o traçado e limitam-se pelo arruamento de um mesmo bairro ou distrito, e que fazem parte da rede local;

TÍTULO II
DOS LIMITES E PERÍMETROS

CAPÍTULO III
Dos Limites do Município de Itabaiana

Art. 4°. – O Município de Itabaiana tem os limites definidos pela Lei Estadual Nº 11.259, de 28 de dezembro de 2018, compreendendo a posse de dimensões aproximadas de 78,7 km (setenta e oito vírgula sete) de perímetro e 205,9km² (duzentos e cinco vírgula nove quilômetros quadrados) de área total, compreendendo todo o perímetro rural do Município.

CAPÍTULO IV
Do Perímetro Rural do Município de Itabaiana

Art. 5°. – Fica estabelecida a delimitação da divisão territorial rural do Município de Itabaiana/PB, compreendendo a área rural da Cidade, e área rural dos Distritos Cariatá e Guarita, em conformidade o Mapa Rural Básico Político-Administrativo e limites, (cf. Anexo III), que é parte integrante desta Lei.

CAPÍTULO V
Da Delimitação do Perímetro Urbano do Município de Itabaiana e dos seus Distritos

Art. 6°. – Fica estabelecida a delimitação da divisão territorial urbana da Cidade de Itabaiana, sede do Município de Itabaiana/PB, com a criação e delimitação oficial da Cidade, sede administrativa e dos Distritos de Cariatá e de Guarita, em conformidade com Mapa Rural Básico Político-Administrativo e limites (cf. Anexo III); Mapa Urbano Básico Político-Administrativo e Perímetro (Anexo IV); Mapa Político-Administrativo do Distrito Sede (cf. Anexo V); Mapas Político-Administrativos dos Distrito de Cariatá e de Guarita (cf. Anexo VI), que são partes integrantes desta Lei.

TÍTULO III
DA DEFINIÇÃO E DENOMINAÇÃO DAS ÁREAS ADMINISTRATIVAS E UNIDADES URBANAS E RURAIS E LOCALIDADES

CAPÍTULO VI
Dos Distritos

Art. 7°. – Ficam criados e denominados os seguintes distritos, a saber:

I. **Cariatá**, distrito Município de Itabaiana, cuja a sede com a mesma denominação, passa a categoria de vila, constituindo-se do território já desmembrado do Distrito-sede;
II. **Guarita**, distrito Município de Itabaiana, cuja sede com a mesma denominação, procede com a categoria de vila, constituindo-se do território já desmembrado do Distrito-Sede.

Parágrafo Único: estabelecida a nova divisão territorial urbana da cidade de Itabaiana/PB, com a criação e delimitação oficial dos seguintes Distritos, em conformidade o Mapa Urbano Básico Político-Administrativo e perímetro, (anexo IV), Memorial Descritivo de Perímetro Urbano da Cidade e dos Distritos (Anexo II) e Mapa político-administrativo das Zonas Urbanas e Bairros (Anexo III), que é parte integrante desta Lei.

CAPÍTULO VII
Dos Bairros Rurais e Urbanos e Logradouros

Art. 8°. – Ficam criados e denominados os seguintes **bairros rurais** vinculados aos respectivos distritos, a saber, devidamente enquadrados nas respectivas categorias:

DISTRITO	CATEGORIA	BAIRRO RURAL
Cariatá	Assentamento	Almir Muniz
Cariatá	Povoado	Alto da Boa Esperança
Itabaiana	Fazenda	Caldeirão

Guarita	Fazenda	Camará
Itabaiana	Fazenda	Campestre
Itabaiana	Fazenda	Cavaco
Guarita	Sítio	Cajazeiras
Guarita	Fazenda	Chã do Cavaco
Guarita	Sítio	Furnas
Guarita	Fazenda	Gameleira
Itabaiana	Povoado	Jureminha
Guarita	Fazenda	Lagoa de Serra
Itabaiana	Povoado	Lagoa do Rancho
Guarita	Fazenda	Lagoa Nova
Guarita	Sítio	Manoel de Matos
Itabaiana	Sítio	Manoel de Matos dos Felipes
Itabaiana	Povoado	Maracaípe
Itabaiana	Fazenda	Maracujá
Cariatá	Povoado	Mendonça
Itabaiana	Assentamento	Nossa Senhora Aparecida
Itabaiana	Fazenda	Onça
Guarita	Sítio	Pororoca
Guarita	Sítio	Porto da Canoa
Itabaiana	Fazenda	Ramalho
Itabaiana	Fazenda	Riacho de Mogeiro
Itabaiana	Assentamento	Santa Clara
Itabaiana	Fazenda	Serra do Capim
Cariatá	Sítio	Sítio Novo
Cariatá	Sítio	Sítio Novo dos Ritas
Guarita	Fazenda	Teju
Guarita	Sítio	Urna
Guarita	Sítio	Várzea Grande
Cariatá	Sítio	Veneza

Art. 9º. – Ficam denominadas as estradas vicinais que compreende o perímetro rural da cidade e dos distritos, a saber:

I. Rodovia Municipal Rosalvo Otto

II. Rodovia Municipal Tarcísio Burity

III. Rodovia Municipal José Américo de Almeida

IV. Rodovia Municipal Dr. Heráclito Cavalcante

V. Rodovia Municipal Flávio Ribeiro Coutinho

VI. Rodovia Municipal Camilo de Holanda

VII. Rodovia Municipal Ernâni Sátiro

VIII. Rodovia Municipal Prudente de Morais

IX. Rodovia Municipal Washington Luís

X. Rodovia Municipal João da Mata

XI. Rodovia Municipal Dr. José Florêncio

XII. Rodovia Municipal Presidente Ranieri Mazzilli

XIII. Rodovia Municipal Argemiro de Figueiredo

XIV. Rodovia Municipal João Agripino

XV. Rodovia Municipal Severino Paulino

XVI. Rodovia Municipal Carlos Luz

XVII. Rodovia Municipal Monsenhor Walfredo Leal

XVIII. Rodovia Municipal Jânio Quadros

XIX. Rodovia Municipal José Linhares

XX. Rodovia Municipal Carneiro da Cunha

XXI. Rodovia Municipal João Baptista Figueiredo

XXII. Rodovia Municipal Dorgival Terceiro Neto

XXIII. Rodovia Municipal Antenor Navarro

XXIV. Rodovia Municipal Delfim Moreira

XXV. Rodovia Municipal João Suassuna

XXVI. Rodovia Municipal João Machado

XXVII. Rodovia Municipal Café Filho

XXVIII. Rodovia Municipal Dr. José Régis

XXIX. Rodovia Municipal Wilson Braga

XXX. Rodovia Municipal Artur Bernardes

XXXI. Rodovia Municipal Tancredo Neves

XXXII. Rodovia Municipal Gaspar Dutra

XXXIII. Rodovia Municipal Frei Damião

XXXIV. Rodovia Municipal João Goulart

XXXV. Rodovia Municipal Campos Sales

XXXVI. Rodovia Municipal Antônio Vital do Rêgo

XXXVII. Rodovia Municipal Rodrigues Alves

XXXVIII. Rodovia Municipal Venceslau Brás

XXXIX. Rodovia Municipal Clóvis Cavalcanti

XL. Rodovia Municipal Dr. José de Souza Maciel

XLI. Rodovia Municipal Marco Maciel

XLII. Rodovia Municipal Humberto Lucena

XLIII. Rodovia Municipal Assis Chateaubriand

XLIV. Rodovia Municipal Itamar Franco

XLV. Rodovia Municipal Pe. Simão Fileto Patrício da Costa

XLVI. Rodovia Municipal Nilo Peçanha

XLVII. Rodovia Municipal Álvaro Machado

XLVIII. Rodovia Municipal Nereu Ramos

XLIX. Rodovia Municipal Odon Bezerra Cavalcanti

L. Rodovia Municipal Aristides Lobo

LI. Rodovia Municipal Milton Campos

LII. Rodovia Municipal Padre Francisco Targino

LIII. Rodovia Municipal Júlio Prestes

LIV. Rodovia Municipal Getúlio Vargas

LV. Rodovia Municipal José Tertuliano Ferreira

LVI. Rodovia Municipal Maria Joaquina de Santana

LVII. Rodovia Municipal. Álvaro Pereira de Carvalho

LVIII. Rodovia Municipal Rui Barbosa

LIX. Rodovia Municipal Afonso Pena

LX. Rodovia Municipal Ivan Bichara

Parágrafo Único – As estradas vicinais, denominadas rodovias municipais, relacionadas no *caput* deste artigo estão identificadas de forma gráfica nos mapas de anexos da presente Lei.

Art. 10º. – Ficam criados e denominados os seguintes **bairros urbanos**, a saber:

I. Bairro Açude das Pedras: Criado a partir da localidade de mesmo nome, obedecendo os seguintes limites geográficos:

a. Ao leste, limita-se com os bairros Campo do Náutico e Jucuri;
b. Ao norte, limita-se com a Linha Férrea Ramal Itabaiana a Timbaúba;
c. Ao sul, limita-se com o Riacho Jucuri;
d. Ao oeste, com o Riacho Cabeça de Nego.

II. Bairro Alta Vista: Criado a partir da junção dos loteamentos Alta Vista I e Alta Vista II, obedecendo os seguintes limites geográficos:

a. Ao leste, limita-se com a Fazenda Onça;
b. Ao norte, limita-se com o Bairro Alto Professor Maciel;
c. Ao sul, limita-se com o Bairro Lírios do Vale e com o Riacho Baixa Verde;
d. Ao oeste, limita-se com a PB-066.

III. Bairro Alto Alegre: Criado a partir da localidade de mesmo nome, e que contempla os conjuntos habitacionais Residencial Hermano Guerra, e Residencial AltVille, obedecendo os seguintes limites geográficos:

a. Ao leste, limita-se com o Riacho Santo Antônio;
b. Ao norte, limita-se com Riacho Zé Bobinho;
c. Ao sul, limita-se com o Rio Paraíba;
d. Ao oeste, limita-se com Riacho Alto Alegre.

IV. Bairro Alto Professor Maciel: Criado a partir do conjunto habitacional de mesmo nome, e com o reordenamento do extinto Bairro José Justino de Paiva, obedecendo os seguintes limites geográficos:

a. Ao leste, limita-se com o Sítio Jureminha;
b. Ao norte, limita-se com o Rio Paraíba
c. Ao sul, com limita-se com o Bairro Alta Vista;
d. Ao oeste, limita-se com o Riacho das Pedras.

V. Bairro Botafogo: Criado a partir da localidade de mesmo nome, com a incorporação de ruas e logradouros reordenados do Bairro Centro, obedecendo os seguintes limites geográficos:

a. Ao leste, limita-se com os Riachos Botafogo, Riacho Suburbana e Riacho Santa Clara;
b. Ao norte, limita-se com a linha férrea;
c. Ao sul, limita-se com o Bairro Jucuri;
d. Ao oeste, limita-se com o Bairro Cochila.

VI. Bairro Brejinho: Criado a partir da localidade de mesmo nome, contemplando ainda o conjunto habitacional: Residencial Dr. Aglair da Silva, obedecendo os seguintes limites geográficos:

a. Ao leste, limita-se com o povoado Maracaípe;
b. Ao norte, limita-se com Riacho Zé Bobinho;
c. Ao sul, limita-se com o Rio Paraíba
d. Ao oeste, limita-se com a Avenida Ministro Abelardo Jurema.

VII. Bairro Campo do Náutico: Criado a partir do reordenamento do extinto Bairro José Bandeira Junior, obedecendo os seguintes limites geográficos:

a. Ao leste, limita-se com o Bairro Cochila;
b. Ao norte, limita-se com a linha férrea;
c. Ao sul, limita-se com o Bairros Açude das Pedras;
d. Ao oeste, limita-se com o Bairro Açude das Pedras.

VIII. Bairro Campo Grande: Criado a partir do reordenamento do extinto Distrito de Campo Grande, compreendendo o Conjunto habitacional Residencial Adauto Pereira, obedecendo os seguintes limites geográficos:

a. Ao leste, limita-se com o Bairro das Caibeiras;
b. Ao norte, limita-se com o Rio Paraíba
c. Ao sul, limita-se com Riacho das Queimadas e zona rural do Município de Itabaiana;
d. Ao oeste, limita-se com o Distrito de Guarita.

IX. Bairro das Caibeiras: Criado a partir do reordenamento do bairro Centro, obedecendo os seguintes limites geográficos:

a. Ao leste, limita-se com o Bairro Centro;
b. Ao norte, limita-se com Rio Paraíba;
c. Ao sul, limita-se com a linha férrea;
d. Ao oeste, limita-se com Bairro Campo Grande.

X. Bairro Centro: Compreende toda a região central da cidade, a partir do reordenamento de ruas e logradouros, obedecendo os seguintes limites geográficos:

a. Ao leste, limita-se com o Bairro Alto Professor Maciel;
b. Ao norte, limita-se com Rio Paraíba;
c. Ao sul, limita-se com a linha férrea;
d. Ao oeste, limita-se com Bairro das Caibeiras.

XI. Bairro Cochila: Criado a partir do desmembramento do Bairro do Campo do Náutico, e do Botafogo, após a extinção do Bairro José Bandeira Júnior, e reordenamento de ruas e logradouros, obedecendo os seguintes limites geográficos:

a. Ao leste, limita-se com o Bairro Botafogo
b. Ao norte, limita-se com a linha férrea;
c. Ao sul, limita-se com o Bairro Jucuri;
d. Ao oeste, limita-se com o Bairro Campo do Náutico.

XII. Bairro Costa e Silva: Criado a partir da localidade de mesmo nome, com a incorporação de ruas e logradouros reordenados dos Bairro Centro, e Bairro Suburbana, obedecendo os seguintes limites geográficos:

a. Ao leste, limita-se com a Avenida Ministro Abelardo Jurema;
b. Ao norte, limita-se com a linha férrea;
c. Ao sul, limita-se com o Bairro Lírios do Vale;
d. Ao oeste, limita-se com o Riacho das Pedras.

XIII. Bairro dos Estados: Criado a partir dos Loteamentos Novo Horizonte I e II, com a incorporação do conjunto habitacional Residencial José Benedito da Silveira, que passa a integrá-lo, obedecendo os limites geográficos:

a. Ao leste, limita-se com o Bairro Jardim Cidade Universitária;
b. Ao norte, limita-se com o Sítio Riacho de Mogeiro;
c. Ao sul, limita-se com o Riacho de Zé Bobinho;
d. Ao oeste, limita-se com a Fazenda Agave.

IX. Bairro Jardim Cidade Universitária: Criado a partir do reordenamento do extinto Bairro Loteamento Nova Itabaiana, obedecendo os limites geográficos:

a. Ao leste, limita-se com o Povoado Maracaípe;
b. Ao norte, limita-se com o Sítio Santo Sebastião;
c. Ao sul, limita-se com o Riacho Salgado;
d. Ao oeste, limita-se com o Bairro dos Estados.

X. Jardim Planalto: Criado a partir do reordenamento do extinto bairro loteamento nova Itabaiana, obedecendo os seguintes limites geográficos

a. Ao leste, limita-se com o povoado de Maracaípe;
b. Ao norte, limita-se com o Riacho Salgado;
c. Ao sul, limita-se com o bairro Brejinho;

d. Ao oeste, limita-se com bairro dos Estados.

XI. Bairro Jucuri: Criado a partir da localidade de mesmo nome, com a incorporação dos conjuntos habitacionais: Residencial Antônio Mariz e Residencial Luiz Félix de Almeida, que passam a integrá-lo, obedecendo os seguintes limites geográficos:

a. Ao leste, limita-se com o Sítio Santa Clara;
b. Ao norte, limita-se com os bairros Botafogo e Cochila;
c. Ao sul, limita-se com o Sítio Santa Clara;
d. Ao oeste, limita-se com o Riacho Jucuri.

XII. Bairro Liberdade: Criado a partir do reordenamento do bairro Alto Alegre, obedecendo os seguintes limites geográficos.

a. Ao leste, limita-se com os bairros Brejinho e Vista Alegre;
b. Ao norte, limita-se com os bairros do Brejinho e dos Estados;
c. Ao sul, limita-se com os bairros Alto Alegre e Luís Saraiva
d. Ao oeste, limita-se com a Fazenda Agave.

XIII. Bairro Lírios do Vale: Criado a partir do loteamento Lírios do Vale, com a incorporação de ruas e logradouros reordenados do Bairro Centro, obedecendo os seguintes limites geográficos:

a. Ao leste, limita-se com a PB-066 (Avenida Ministro Abelardo Jurema);
b. Ao norte, limita-se com o Bairro Costa e Silva;
c. Ao sul, limita-se com Riacho Baixa Verde;
d. Ao oeste, limita-se com o Bairro Santa Rita.

XIV. Bairro Luís Saraiva: Criado a partir do Loteamento Luís Saraiva, obedecendo os seguintes limites geográficos:

a. Ao leste, limita-se com o Riacho Alto Alegre
b. Ao norte, limita-se com o Bairro Liberdade;

c. Ao sul, limita-se com o Rio Paraíba;

d. Ao oeste, limita-se com o Bairro de Pernambuquinho e Fazenda Santa Terezinha.

XV. Bairro Parque das Indústrias: Criado a partir do reordenamento do extinto Bairro Anel Viário, obedecendo os seguintes limites geográficos:

a. Ao leste, limita-se com o Povoado Agreste;

b. Ao norte, limita-se o Riacho Baixa Verde;

c. Ao sul, limita-se com o Sítio Onça;

d. Ao oeste, limita-se com o Riacho das Pedras e Fazenda São João do Ivon.

XVI. Bairro Pernambuquinho: Criado a partir da localidade de mesmo nome, compreendendo a área urbanizada do antigo Sítio Pernambuquinho, obedecendo os seguintes limites geográficos:

a. Ao leste, limita-se com o Bairro Luiz Saraiva;

b. Ao norte, limita-se com o Sítio Agave;

c. Ao sul, limita-se com o Rio Paraíba;

d. Ao oeste, limita-se com o Povoado Porto da Canoa.

XVII. Bairro Santa Rita: Criado a partir da localidade de mesmo nome, com a incorporação de ruas e logradouros reordenados do Bairro Centro e do extinto Justino Cabral de Melo, obedecendo os seguintes limites geográficos:

a. Ao leste, limita-se com o Bairro Lírios do Vale;

b. Ao norte, limita-se com a linha férrea;

c. Ao sul, limita-se com o Bairro Suburbana;

d. Ao oeste, limita-se com o Bairro Botafogo.

XVIII. Bairro Suburbana: criado a partir da localidade de mesmo nome, com a incorporação de ruas e logradouros reordenados do Bairro Centro, e do extinto Justino Cabral de Melo, incorporando o Loteamento Bom Viver, obedecendo os seguintes limites geográficos:

a. Ao leste, limita-se com o Riacho das Pedras;
b. Ao norte, limita-se com o Riacho das Pedras;
c. Ao sul, limita-se com o Riacho Suburbana e o Sítio Santa Clara;
d. Ao oeste, limita-se com a Bairro Santa Rita.

XIX. Bairro Vista Alegre: criado a partir do desmembramento do Bairro Alto Alegre, contemplando os loteamentos Vista Alegre e Bem Morar, além da incorporação do conjunto habitacional, Residencial Márcia Ribeiro, que fica criado, obedecendo os seguintes limites geográficos:

a. Ao leste, limita-se com o Rio Paraíba;
b. Ao norte, limita-se com o Bairro Brejinho e Liberdade;
c. Ao sul, limita-se com o Rio Paraíba e Riacho Santo Antônio;
d. Ao oeste, limita-se com Bairro Alto Alegre;

Parágrafo Único: Os limites dos bairros descritos no *caput* deste artigo seguem definidos em forma gráfica no anexo VII da presente Lei.

Art. 11 – Ficam criados, oficializados e denominados os conjuntos habitacionais no município de Itabaiana/PB, a saber:

I. Residencial AltVille, localizado no Bairro Alto Alegre;
II. Residencial Antônio Mariz, localizado no Bairro Jucuri;
III. Residencial Bom Viver, localizado no Bairro Suburbana;
IV. Residencial Dr. Aglair da Silva, localizado no Bairro Brejinho;
V. Residencial José Benedito da Silveira, localizado no Bairro dos Estados;
VI. Residencial Sagrado Coração, localizado no Bairro Suburbana.

Art. 12 – Ficam criados e denominados os logradouros e espaços públicos do município de Itabaiana/PB, em conformidade com o disposto no Quadro de Identificação de Logradouros (Anexo VIII), que é parte integrante desta Lei.

Parágrafo Único: O Quadro de Identificação de Logradouros dispõe sobre o agrupamento dos logradouros a partir dos distritos, subdistritos, bairros e sub-bairros.

Art. 13 – Ficam classificadas as Vias Primárias, Vias Secundárias e Vias Terciárias e definidos os trechos que as compreendem em conformidade com o disposto no Quadro de Classificação de Rodovias Municipais (Anexo IX), que é parte integrante desta Lei.

TÍTULO IV
DAS ZONAS REGIONAIS URBANAS

CAPÍTULO VIII
Da divisão regiões administrativas

Art. 14 – Por pontos cardeais, ficam definidas as regiões administrativas, também chamadas subdistritos:

a. **Zona Norte** - Fica delimitada como Norte a região compreendida pelos bairros: Alto Alegre, Brejinho, Estados, Jardim Cidade Universitária, Liberdade, Planalto e Vista Alegre, no sentido Norte.

b. **Zona Oeste** - Fica definida como Oeste, a região compreendida pelos bairros: Açude das Pedras, Caibeiras, Campo Grande, Pernambuquinho, em sentido Oeste.

c. **Zona Sul** - Fica definida como Sul, a Região compreendida pelos bairros: Botafogo, Campo do Náutico, Cochila e Jucuri, no sentido Sul.

d. **Zona Leste** - Fica definida como Leste, a região compreendida pelos bairros: Alta Vista, Alto Professor Maciel, Costa e Silva, Lírios do Vale, Santa Rita, Suburbana e Parque das Indústrias, em direção Leste.

TÍTULO V
DAS DISPOSIÇÕES FINAIS
CAPÍTULO IX

Da identificação e sinalização dos logradouros e número de residências

Art. 15 – O serviço de identificação das vias públicas do Município será feito pela Prefeitura Municipal, de acordo com a presente Lei.

Parágrafo Primeiro - Logo que tenha sido dada a denominação à uma via pública será colocada por conta da municipalidade as respectivas placas.

Parágrafo Segundo - No início e no final de uma rua serão colocadas duas placas, uma em cada esquina. Os cruzamentos de cada rua receberão duas placas das quais uma na esquina da quadra que termina sempre à direita da mão que regula o trânsito e outra em posição diagonalmente oposta na quadra seguinte

Parágrafo Terceiro - Observada a legislação vigente, no que concerne as parcerias público-privadas ou lei de concessões, poderá o Poder Público Municipal firmar parceria ou autorizar empresas privadas a afixar placas de identificação das vias públicas, a pretexto de exploração comercial de espaços reservados à publicidade, desde que respeitados o padrão fixado pela presente Lei.

Parágrafo Quarto – A Prefeitura Municipal, através da Secretaria de Gestão e Planejamento, ou órgão equivalente deverá disciplinar os termos da permissão de que trata o Parágrafo Terceiro deste artigo.

Art. 16 - A numeração dos imóveis de uma via pública começará no cruzamento de seu eixo, com o eixo da via pública de origem.

Parágrafo Único - Considera-se como eixo de uma praça ou largo, o eixo da sua parte carroçável.

Art. 17 - A origem de uma via pública, em relação aos baixos de numeração - Norte - Sul - Leste - Oeste - da Cidade, abaixo descritos e determinada pela orientação do seu maior trecho com o Meridiano, por tal forma que:

a) Se o ângulo for menor de 45 graus a origem da rua, será na sua extremidade mais próxima do eixo Norte-Sul;

b) Se a rua for na linha curva a sua origem é determinada pela orientação da reta que unir as suas extremidades;

c) Nas praças ou largos orienta-se o seu maior lado e considera-se o vértice mais próximo do eixo de numeração indicado ou se convier, da rua principal de penetração;

d) Nos bairros ainda em formação e nos casos de dificuldades para aplicação da regra estabelecida nesta Lei, a extremidade inicial poderá ser considerada em relação à rua principal de penetração.

Art. 18 - O número de cada prédio será par a direita e ímpar à esquerda da via.

Art. 19 - Todas as placas de identificação e demais recursos de identificação dos logradouros públicos devem observar o modelo padrão, contendo as seguintes informações: Nome atual do logradouro ou via pública, nome do bairro em que o logradouro está localizado, zona geográfica, e nome antigo do logradouro para os casos em que houve modificação do nome, conforme Anexo XI – Modelo Padrão de Placa de Identificação de Logradouros.

CAPÍTULO X

Da criação de novos aglomerados urbanos e logradouros

Art. 20 – A criação de novos loteamentos, que venham ser aprovados pela Administração Municipal, integrará o perímetro do bairro em que se localize, ou a que esteja ligado por alguma via urbana.

Parágrafo Primeiro: Se, eventualmente, o loteamento aprovado estiver situado entre a área próxima de dois ou mais bairros, deve-se o empreendimento ser incluído ou anexado ao perímetro do bairro com maior proximidade com a região central da cidade.

Parágrafo Segundo: Por ocasião de aprovação de projeto de loteamento, observadas todas as condições exigidas na legislação vigente, deverá a Secretaria de Gestão e Planejamento ou órgão equivalente, comunicar imediatamente a Câmara Municipal, para que seja feita a indicação dos nomes dos logradouros criados a partir do projeto de que trata.

Parágrafo Terceiro: As denominações de novos logradouros integrarão o Anexo VIII da presente Lei, Quadro da Identificação do Logradouro, implicando na sua atualização imediata, atribuindo-lhe a vinculação ao distrito, subdistrito, bairro, sub-bairros nos casos em que se aplica e o código de logradouro na sequência alfanumérica predefinida.

Parágrafo Quarto: As atualizações previstas no *caput* deste artigo devem ser comunicadas aos órgãos interessados no prazo de trinta dias após a publicação da lei que atualiza a presente.

Art. 21 – O surgimento de novos logradouros, a partir da ocupação de áreas urbanas ainda não delimitadas, obriga a Secretaria de Gestão e Planejamento, ou órgão equivalente, realizar comunicação formal à Câmara Municipal para que seja realizada a indicação do nome a ser atribuído ao novo logradouro.

Parágrafo Primeiro: As denominações de novos logradouros integrarão o Anexo VIII da presente Lei, Quadro da Identificação do Logradouro, implicando na sua atualização imediata, atribuindo-lhe a vinculação ao distrito, subdistrito, bairro, sub-bairros nos casos em que se aplica e o código de logradouro na sequência alfanumérica predefinida.

Parágrafo Segundo: As atualizações previstas no *caput* deste artigo devem ser comunicadas aos órgãos interessados no prazo de trinta dias após a publicação da lei que atualiza a presente.

TÍTULO VI
DAS DISPOSIÇÕE FINAIS

CAPÍTULO XI
Dos anexos

Art. 22 – Fazem parte integrante desta Lei, os seguintes Anexos:

a. Anexo I – Memorial Descritivo dos Limites Municipais de Itabaiana;
b. Anexo II – Memorial Descritivo de Perímetro Urbano da Cidade e dos Distritos;
c. Anexo III – Mapa Rural Básico Político-Administrativo e Limites;
d. Anexo IV – Mapa Urbano Básico Político-Administrativo e Perímetro;
e. Anexo V – Mapa Político-Administrativo do Distrito Sede;
f. Anexo VI – Mapas Político-Administrativos dos Distritos de Cariatá e de Guarita;
g. Anexo VII – Mapas Político-Administrativo das Zonas Urbanas e bairros;
h. Anexo VIII Quadro de Identificação de Logradouros;

i. Anexo IX – Quadro de Classificação de Rodovias Municipais;

j. Anexo X – Modelo Padrão de Placa de Identificação de Logradouros.

CAPÍTULO XII

Das considerações finais

Art. 23 – A divisão geográfica da área do Município de Itabaiana instituída pela presente Lei passa a ser referência obrigatória para a Administração Pública Municipal, Direta e Indireta e demais órgãos e serviços públicos.

Art. 24 – Após a publicação desta Lei, a Prefeitura Municipal fará a comunicação para todos os órgãos públicos municipais, estaduais e federais, bem como as empresas públicas ou privadas responsáveis pela emissão de correspondências e demais órgãos mantedores de bancos de dados, que demandem a atualização da identificação dos logradouros, bairros e demais localidades deste Município, contendo arquivo com as devidas identificações e seus respectivos códigos.

Parágrafo Primeiro: A partir da comunicação da publicação da presente Lei, fica estabelecido o prazo de 60 (noventa) dias para atualização dos bancos de dados e sistemas, que gerem correspondências, ou demandem quaisquer comunicações endereçadas aos domicílios itabaianenses por qualquer que seja o órgão emissor, a fim de que seja garantido, neste prazo, a devida utilização das denominações de logradouros públicos, bairros, distritos, zonas geográficas e demais informações nela fixadas.

Parágrafo Segundo: A partir da publicação da presente Lei, fica estabelecido o prazo de 30 (trinta) dias para que a Secretaria de Gestão e Planejamento deste Município inicie a troca das placas de identificação dos logradouros públicos que tenham sofrido modificações em suas respectivas denominações, a fim de garantir a identificação dos respectivos logradouros.

Art. 25. – Qualquer forma de alteração da sistemática introduzida pela presente Lei só poderá ser proposta a cada triênio, mediante prévia manifestação da Secretaria Municipal de

Gestão e Planejamento, ou órgão equivalente, acerca dos impactos provocados pelas propostas analisadas, quer seja de iniciativa dos Poderes Executivos e Legislativos e submetidas à consulta pública da população interessada mediante a comprovações documentais.

Art. 26. – As despesas decorrentes da presente Lei correrão por conta das dotações orçamentárias próprias e suplementadas se necessário.

Art. 27. – Ficam revogadas as leis municipais: nº 162/88 de 08 de agosto de 1988, nº 298/97 de 19 de março de 1997, nº 299/97 de 19 de março de 1997, nº 300/97 de 28 de abril de 1997, nº 318/97 de 27 de novembro de 1997, nº 405/2003 de 29 de setembro de 2003, nº 406/2003 de 29 de setembro de 2003, nº 410/2003 de 12 de dezembro de 2003, nº425/2005 de 04 de maio de 2005, nº 427/2005 de 04 de maio de 2005, nº 429/2005 de 13 de junho de 2005, nº 431/2005 de 13 de junho de 2005, nº 473/2006 de 08 de novembro de 2006, nº 474/2006 de 08 de novembro de 2006, nº 475/2006 de 08 de novembro de 2006, nº 476/2006 de 08 de novembro de 2006, nº 477/2006 de 08 de novembro de 2006, nº 478/2006 de 08 de novembro de 2006, nº 480/2006 de 08 de novembro de 2006, nº 481/2006 de 08 de novembro de 2006, nº 482/2006 de 08 de novembro de 2006, nº 483/2006 de 08 de novembro de 2006, nº 484/2006 de 08 de novembro de 2006, nº 485/2006 de 08 de novembro de 2006, nº 486/2006 de 08 de novembro de 2006, nº 487/2006 de 08 de novembro de 2006, nº 488/2006 de 08 de novembro de 2006, nº 489/2006 de 08 de novembro de 2006, nº 490/2006 de 08 de novembro de 2006, nº 501/2007 de 14 de junho de 2007, nº 539/08 de 13 de agosto de 2008, nº 540/08 de 13 de agosto de 2008, nº 541/08 de 13 de agosto de 2008, nº 542/08 de 13 de agosto de 2008, nº 543/08 de 13 de agosto de 2008, nº 544/08 de 13 de agosto de 2008, nº 545/08 de 13 de agosto de 2008, nº 546/08 de 13 de agosto de 2008, nº 561/08 de 30 de dezembro de 2008, nº 562/08 de 30 de dezembro de 2008, nº 566/2009 de 06 de março de 2009, nº 567/2009 de 06 de março de 2009, nº 568/2009 de 06 de março de 2009, nº 572/2009 de 13 de maio de 2009, nº 575/2009 de 29 de maio de 2009, nº 576/2009 de 29 de maio de 2009, nº 577/2009 de 29 de maio de 2009, nº 603/2010 de 21 de junho de 2010, nº 613/2011 de 25 de abril de 2011, nº 643/2012 de 27 de dezembro de 2012, nº 644/2012 de 27 de dezembro de 2012, nº 645/2012 de 27 de dezembro de 2012, nº 647/2012 de 27 de dezembro de 2012, nº 648/2012 de 27 de dezembro de 2012, nº 649/2012 de 27 de

dezembro de 2012, nº 650/2012 de 27 de dezembro de 2012, nº 799/2020 de 26 de novembro de 2020, nº 832/2021, de 22 de dezembro de 2021 e todas as demais disposições em contrário.

Art. 28 – Esta Lei entrará em vigência na data de sua publicação.

Gabinete do Prefeito Constitucional do Município de Itabaiana, em 14 de novembro de 2023, 132º da emancipação política de Itabaiana - PB.

Lúcio Flávio Araújo Costa
Prefeito Constitucional de Itabaiana

Geraldo Minervino de Moraes
Secretário de Gestão e Planejamento

ANEXO I

MEMORIAL DESCRITIVO DOS LIMITES MUNICIPAIS DE ITABAIANA

ANEXO I

Memorial Descritivo dos Limites Municipais de Itabaiana

Os limites municipais de Itabaiana-PN, nos termos do ANEXO LXXXVIII, da Lei Estadual Nº 11.259 de 28 de dezembro de 2018, passam a ter as seguintes descrições:

I. Ao Norte com o MUNICÍPIO DE SÃO JOSÉ DOS RAMOS. Começa no cruzamento do Riacho Curimataú com a Estrada Mendonça - Rodovia PB-066, na barragem do Açude Mendonça, no Marco M-PB-1082 (1) de coordenadas, Latitude -7º16'21,8" e Longitude -35º25'20,7", seguindo-se pelo Riacho Curimataú, a jusante, por uma distância de 7.099m até chegar no cruzamento da Estrada São José - Itabaiana com o Riacho Curimataú, no Marco M-PB-1081 (2) de coordenadas, Latitude -7º15'5,6" e Longitude -35º22'42,8", seguindo-se pela Estrada São José - Itabaiana, em sentido sudeste, por uma distância de 2.203m até chegar na Estrada São José - Itabaiana, nas proximidades da Localidade Sítio Campestre, no Marco M-PB-1080 (3) de coordenadas, Latitude -7º15'54" e Longitude -35º22'4", seguindo-se por linha reta, com azimute de 114º27'14", por uma distância de 2.819m até chegar na margem sul da Lagoa Dantas, na Localidade Fazenda São Sebastião, no Marco M-PB-1078 (4) de coordenadas, Latitude -7º16'32" e Longitude -35º20'40,3", seguindo-se por linha reta, com azimute de 124º17'50,1", por uma distância de 2.709m até chegar na Localidade Fazenda Maracaípe, nas proximidades do Serrote Maracaípe, no Marco M-PB-1077 (5) de coordenadas, Latitude -7º17'21,7" e Longitude -35º19'27,4", seguindo-se por linha reta, com azimute de 139º54'23,6", por uma distância de 588m até chegar no Rio Paraíba, nas proximidades da Localidade Fazenda Maracaípe, no Marco M-PB-0911 (6) de coordenadas, Latitude - 7º17'36,4" e Longitude - 35º19'15".

II. A Leste com o MUNICÍPIO DE PILAR. Começa no Rio Paraíba, nas proximidades da Localidade Fazenda Maracaípe, no Marco M-PB-0911 (6) de coordenadas, Latitude -7º17'36,4" e Longitude -35º19'15", seguindo-se por linha reta, com azimute de 140º9'22,1", por uma distância de 1.141m até chegar na Rua Francisco Gomes da Costa, na Fazenda Curtume, no

Marco M-PB-0910 (7) de coordenadas, Latitude -7º18'4,9" e Longitude -35º18'51,2", seguindo-se por linha reta, com azimute de 166º13'52,7", por uma distância de 2.467m até chegar na Rodovia PB-082, nas proximidades da localidade Fazenda Lagoa da Cruz, no Marco M-PB-0908 (8) de coordenadas, Latitude -7º19'22,9" e Longitude -35º18'32", seguindo-se pela Rodovia PB-082, em sentido leste, por uma distância de 1.992m até chegar na Rodovia PB-082, nas proximidades da margem oriental da Lagoa do Cruz, no Marco MPB-0907 (9) de coordenadas, Latitude -7º19'16,1" e Longitude -35º17'28,6", seguindo-se por linha reta, com azimute de 154º48'30,5", por uma distância de 5.232m até chegar no cruzamento do Rio Paraibinha com a Rodovia PB-066, no Marco M-PB-0905 (10) de coordenadas, Latitude -7º21'50,2" e Longitude -35º16'16".

III. A Leste com o MUNICÍPIO DE JURIPIRANGA. Começa no cruzamento do Rio Paraibinha com a Rodovia PB-066, no Marco M-PB-0905 (10) de coordenadas, Latitude -7º21'50,2" e Longitude -35º16'16", seguindo-se pelo Rio Paraibinha, a montante, por uma distância de 2.852m até chegar no cruzamento do Rio Paraibinha com a Estrada Itabaiana - Camutanga, no Marco M-PB-1297 (11) de coordenadas, Latitude -7º22'42,8" e Longitude -35º17'10", seguindo-se pela Estada Itabaiana - Camutanga, em sentido sul, por uma distância de 1.375m até chegar na Estrada Itabaiana - Camutanga(PE), limite Interestadual Paraíba - ESTADO DA PARAÍBA Pernambuco, no Marco M-PB-1303 (12) de coordenadas, Latitude -7º23'20,2" e Longitude - 35º16'48,3".

IV. Ao Sul com o ESTADO DE PERNAMBUCO. Começa na Estrada Itabaiana - Camutanga (PE), limite Interestadual Paraíba - Pernambuco, no Marco M-PB-1303 (12) de coordenadas, Latitude -7º23'20,2" e Longitude -35º16'48,3", seguindo-se pelo divisor de águas, em sentido sudoeste, por uma distância de 15.864m até chegar no divisor de águas da Serra de Alagamar, limite Interestadual Paraíba - Pernambuco, no Marco M-PB-1293 (13) de coordenadas, Latitude -7º26'4,7" e Longitude -35º21'32".

V. À Oeste com o MUNICÍPIO DE SALGADO DE SÃO FÉLIX. Começa no divisor de águas da Serra de Alagamar, limite Interestadual Paraíba - Pernambuco, no Marco M-PB-1293 (13) de coordenadas, Latitude -7º26'4,7" e Longitude -35º21'32", seguindo-se pela Estrada Maria Melo - Timbaúba, em sentido oeste, por uma distância de 3.840m até chegar no cruzamento do Riacho Teju com a Estrada Maria Melo - Timbaúba, no Marco M-PB1291 (14) de coordenadas, Latitude -7º25'37,6" e Longitude -35º23'22,1", seguindo-se pelo Riacho Teju, a montante, por uma distância de 2.050m até chegar na nascente do Riacho Teju, no Marco M-PB-1290 (15) de coordenadas, Latitude -7º24'42,7" e Longitude -35º23'14,8", seguindo-se por linha reta, com azimute de 277º48'23,5", por uma distância de 768m até chegar na ponta Leste da Serra da Margarida, no Marco M-PB-1280 (16) de coordenadas, Latitude -7º24'39,3" e Longitude -35º23'39,7", seguindo-se pela cumeada da Serra da Margarida, em sentido oeste, por uma distância de 1.406m até chegar na ponta Norte da Serra da Margarida, no Marco M-PB-1279 (17) de coordenadas, Latitude -7º24'29,6" e Longitude -35º24'19", seguindo-se por linha reta, com azimute de 346º41'49,6", por uma distância de 3.206m até chegar na nascente do Riacho Canudos, no Marco M-PB-1278 (18) de coordenadas, Latitude - 7º22'48" e Longitude -35º24'43", seguindo-se pelo Riacho Canudos, a jusante, por uma distância de 4.921m até chegar na foz do Riacho Canudos, no Rio Paraíba, no Marco M-PB1273 (19) de coordenadas, Latitude -7º20'38,8" e Longitude -35º24'37,2", seguindo-se pelo Rio Paraíba, a jusante, por uma distância de 1.778m até chegar na foz do Riacho Açude, no Rio Paraíba, no Marco M-PB-1271 (20) de coordenadas, Latitude -7º20'8,7" e Longitude - 35º24'3,7", seguindo-se pelo Riacho Açude, a montante, por uma distância de 4.532m até chegar na nascente do Riacho Açude, no Marco M-PB-1270 (21) de coordenadas, Latitude - 7º19'11,2" e Longitude -35º26'2,1", seguindo-se por linha reta, com azimute de 45º51'17,9", por uma distância de 253m até chegar no antigo Km 12 da Linha Férrea, próximo a nascente do Riacho Açude, à margem da Rodovia PB-066, no Marco M-PB-1269 (22) de coordenadas, Latitude -7º19'5,5" e Longitude -35º25'56,2".

VI. À Oeste com o MUNICÍPIO DE MOGEIRO. Começa no antigo Km 12 da Linha Férrea, próximo a nascente do Riacho Açude, à margem da Rodovia PB-066, no Marco M-PB-1269 (22) de coordenadas, Latitude -7º19'5,5" e Longitude -35º25'56,2", seguindo-se pelo Rodovia PB-066, em sentido leste, por uma distância de 3.564m até chegar no encontro da Estrada Mendonça

- Rodovia PB-066 com a Rodovia PB-066, no Marco M-PB-1301 (23) de coordenadas, Latitude -7º19'2,7" e Longitude -35º24'0,9", seguindo-se pela Estrada Mendonça - Rodovia PB-066, em sentido norte, por uma distância de 6.016m até chegar no ponto inicial deste descritivo.

Parágrafo Único: Pelo presente memorial, cuja planta é parte integrante, o município de Itabaiana, possui dimensões aproximadas de 77,6 km (setenta e sete vírgula seis quilómetros) de perímetro e 226 km² (duzentos e vinte seis quilómetros quadrados) de área.

ANEXO II

MEMORIAL DESCRITIVO DE PERÍMETRO URBANO DA CIDADE E DOS DISTRITOS

ANEXO II

Memorial Descritivo de Perímetro Urbano da Cidade e dos Distritos

A delimitação do perímetro urbano da cidade de Itabaiana passa a ter as seguintes descrições:

I. O perímetro urbano da **cidade de Itabaiana** tem como pontos iniciais e finais no 8º Batalhão de Polícia Militar, no marco M-SEDE-01, de coordenadas, Latitude 7°19'5.45"S e Longitude 35°19'40.63"O, toma rumo a leste e cruza a Av. Fernando de Hilário, cruza a linha férrea (Itabaiana-Pilar), segue em linha reta, com azimute 118°, cerca de 986m (novecentos e oitenta e seis metros) até encontrar a Av. Ariano Suassuna (PB-082 / Pilar-Itabaiana) no marco M-SEDE-02 de coordenadas, Latitude 7°19'20.53"S e Longitude 35°19'12.55"O, segue-se rumo ao sul, em linha reta, com azimute 180°, cerca de 504m até encontrar no Riacho Baixa Verde, no marco M-SEDE-03 de coordenadas, Latitude 7°19'36.76"S e Longitude 35°19'13.46"O, segue rumo a oeste cerca de 554m seguindo o leito do riacho até encontrar a Av. Ministro Abelardo Jurema (PB-066/Itabaiana-Juripiranga), no marco M-SEDE-04, de coordenadas, Latitude 7°19'39.00"S e Longitude 35°19'30.92"O, mantendo sempre uma distância de 60m (sessenta metros) da margem da Av. Ministro Abelardo Jurema (PB-066/ Itabaiana-Juripiranga) segue rumo ao sul, cerca de 1.320m até encontrar com a Rua Antônio Melchíades Sobrinho, no marco M-SEDE-05 de coordenadas, Latitude 7°20'16.99"S e Longitude 35°19'10.62"O, mantendo sempre uma distância de 60m da margem da Rua Antônio Melchíades Sobrinho. Segue-se rumo ao leste cerca de 397m até encontrar com o marco M-SEDE-06, de coordenadas, Latitude 7°20'8.60"S e Longitude 35°19'0.75"O, segue-se em linha reta com azimute 137º por 467m até encontrar o M-SEDE-07, de coordenada, Latitude 7°20'19.69"S e Longitude 35°18'50.38"O, segue-se em linha reta com azimute 223º por cerca de 547m até encontrar o marco M-SEDE-08, de coordenada, Latitude 7°20'32.72"S e Longitude 35°19'2.70"O, mantendo sempre uma distância de 60m da margem da Avenida Abelardo Jurema, segue-se por cerca de 533m até encontrar a Avenida Suburbana, marco M-SEDE-09, de coordenada, Latitude 7°20'19.81"S e Longitude 35°19'14.03"O, mantendo sempre uma distância de 60m da margem da Av. Suburbana de onde segue por cerca de 657m até encontrar o marco M-SEDE-10, de coordenadas, Latitude

7°20'7.03"S e Longitude 35°19'31.26"O, segue-se em linha reta com azimute 197º, por cerca de 247m até encontrar a nascente do Riacho Suburbana marco M-SEDE-11, de coordenada, Latitude 7°20'14.66"S e Longitude 35°19'33.67"O, segue-se pelo leito do Riacho Suburbana por cerca de 771m até encontrar o Riacho Botafogo marco M-SEDE-12, de coordenada, Latitude 7°20'4.35"S e Longitude 35°19'56.57"O, segue-se pelo leito do Riacho Botafogo por cerca de 256m até encontrar o Riacho Santa Clara, marco M-SEDE-13, de coordenada, Latitude 7°20'11.21"S e Longitude 35°19'59.84"O, segue-se pelo leito do Riacho Santa Clara por cerca de 948m até encontrar a sua nascente no marco M-SEDE-14, de coordenada, Latitude 7°20'38.63"S e Longitude 35°20'5.23"O, segue-se em linha reta com azimute 186º por cerca de 332m até encontrar o m arco M-SEDE-15, de coordenada, Latitude 7°20'49.19"S e Longitude 35°20'6.44"O, segue-se em linha reta com azimute 261º por cerca de 166m até encontrar o Riacho Jucuri marco M-SEDE-16, de coordenada, Latitude 7°20'50.00"S e Longitude 35°20'11.84"O, segue-se pelo leito do Riacho Jucuri, por cerca de 825m até encontrar o Riacho Paulo Afonso marco M-SEDE-17, de coordenada, Latitude 7°20'26.09"S e Longitude 35°20'20.45"O, segue-se pelo leito do riacho Paulo Afonso por cerca de 814m até encontrar o Açude Salgado marco M-SEDE-18, de coordenada, Latitude 7°20'17.68"S e Longitude 35°20'41.61"O, segue-se em linha reta com azimute 266º por cerca de 2.081m até encontrar o riacho camará marco M-SEDE-19, de coordenada, Latitude 7°20'21.82"S e Longitude 35°21'49.01"O, deste segue-se pelo leito do Riacho Camará por cerca de 1.127m até encontrar o Rio Paraíba, marco M-SEDE-20, de coordenada, Latitude 7°20'17.68"S e Longitude 35°20'41.61"O, segue-se pelo leito do Rio Paraíba por cerca de 291m até encontrar o marco M-SEDE-21, de coordenada, Latitude 7°19'56.83"S e Longitude 35°21'23.36"O, segue-se em linha reta com azimute 354º por cerca de 466m até encontrar o marco M-SEDE-22, de coordenada, Latitude 7°19'41.79"S e Longitude 35°21'24.71"O, segue-se em linha reta com azimute 87º por cerca de 1.373m até encontrar o marco M-SEDE-23, de coordenada, Latitude 7°19'39.52"S e Longitude 35°20'40.09"O, segue-se em linha reta com azimute 348º por cerca de 2.910m até encontrar o marco M-SEDE-24, de coordenada, Latitude 7°18'5.83"S e Longitude 35°20'60.00"O, segue-se em linha reta com azimute 82º por cerca de 829m até encontrar o marco M-SEDE-25, de coordenada, Latitude 7°18'2.60"S e Longitude 35°20'33.16"O, segue-se em linha reta com azimute 150º por cerca de

697m até encontrar o marco M-SEDE-26, de coordenada, Latitude 7°18'22.28"S e Longitude 35°20'21.92"O, segue-se em linha reta com azimute 174º por cerca de 359m até encontrar o riacho zé bobinho marco M-SEDE-27, de coordenada, Latitude 7°18'33.88"S e Longitude 35°20'20.88"O, segue-se pelo leito do riacho por cerca de 193m até encontrar o marco M-SEDE-28, de coordenada, Latitude 7°18'38.95"S e Longitude 35°20'23.81"O, seguindo-se por linha reta com azimute 122º por cerca de 1.567m até chegar no ponto inicial deste descritivo.

II. A delimitação do perímetro urbano do **Distrito de Cariatá**, no Município de Itabaiana – PB, passa a ter as seguintes descrições: O perímetro urbano do Distrito de Cariatá tem como pontos iniciais e finais o encontro da rodovia PB 066 com a estrada de Mendonça, marco M-DCT-201, com latitude -7°19'2.18" e longitude -35°24'15.26". Segue-se no sentido norte pela estrada de Mendonça até encontrar o marco M-DCT-202, de coordenadas -35°24'15.26". A partir deste marco, segue-se em linha reta, por uma distância de 415 metros, até encontrar o marco M-DCT-203, com latitude 7°18'37.22" e longitude 35°24'2.18". A partir do marco M-DCT-203, segue-se no sentido norte pela estrada local, por uma distância de 360 metros, até encontrar o marco M-DCT-204, com latitude 7°18'24.89" e longitude 35°24'3.30". Deste marco, segue-se pela estrada local no sentido leste até encontrar o marco M-DCT-205, com latitude 7°18'25.40" e longitude 35°22'49.58". A partir do marco M-DCT-205, segue-se em linha reta no sentido sul, por uma distância de 264 metros, até encontrar o marco M-DCT-206, com latitude 7°18'34.02" e longitude 35°22'49.09". A partir deste marco, segue-se em linha reta no sentido oeste por uma distância de 404 metros até encontrar o M-DCT-207, com latitude 7°18'34.52" e longitude 35°23'2.16". A partir do marco M-DCT-207, segue-se em linha reta no sentido sul, por uma distância de 865 metros, até encontrar o marco M-DCT-208, com latitude 7°19'2.49" e longitude 35°22'59.49". A partir deste marco, segue-se em linha reta no sentido oeste, por uma distância de 2846 metros, até encontrar o marco M-DCT-209, com latitude 7°19'11.82" e longitude 35°24'32.03". A partir deste marco, segue-se em linha reta no sentido norte, por uma distância de 161 metros, até encontrar a PB 066, marco M-DCT-210, com latitude 7°19'6.67" e longitude 35°24'32.80". A partir deste marco, segue-se na PB 066 até o marco M-DCT-201, que é o ponto inicial e final desta descrição.

Parágrafo Único: o perímetro urbano total do Distrito de Cariatá corresponde a uma distância de 3.268 metros, totalizando uma área urbana de 53,5 (cinquenta e três vírgula cinco) hectares.

III. A delimitação do perímetro urbano do Distrito de Guarita, no Município de Itabaiana - PB, passa a ter as seguintes descrições: O perímetro urbano do Distrito de Guarita tem como pontos iniciais e finais a foz do Riacho Guarita, no marco M-DGT-301, com as coordenadas de Latitude -7.335064 e Longitude -35.377054. A partir desse ponto, segue ao sul pelo leito do referido riacho, encontrando um pontilhão na Avenida José Xavier (PB-082 Itabaiana-Salgado de São Félix), no marco M-DGT-302, com as coordenadas de Latitude -7.337070 e Longitude -35.378345. Cruza o pontilhão e segue em linha reta ao sul por cerca de 300 metros até encontrar o marco M-DGT-303, com as coordenadas de Latitude -7.339827 e Longitude -35.378418. A partir desse marco, segue em linha reta sentido oeste, por uma distância aproximada de 460 metros, até encontrar o marco M-DGT-304, com as coordenadas de Latitude -7.340251 e Longitude -35.382569. Em seguida, continua por linha reta no sentido norte até encontrar o leito do Rio Paraíba, no marco M-DGT-305, com as coordenadas de Latitude -7.334307 e Longitude -35.382564.A partir desse marco, prossegue pelo leito do Rio Paraíba rumo a leste, até encontrar a foz do Riacho Guarita, que é o ponto inicial e final desta descrição.

Parágrafo Único: O perímetro urbano total do Distrito de Guarita corresponde a uma distância de 2.314 (dois mil trezentos e quatorze) metros, totalizando uma área urbana de 286.397m² (duzentos e oitenta e seis mil, trezentos e noventa e sete) metros quadrados.

ANEXO III

MAPA RURAL BÁSICO POLÍTICO-ADMINISTRATIVO E LIMITES

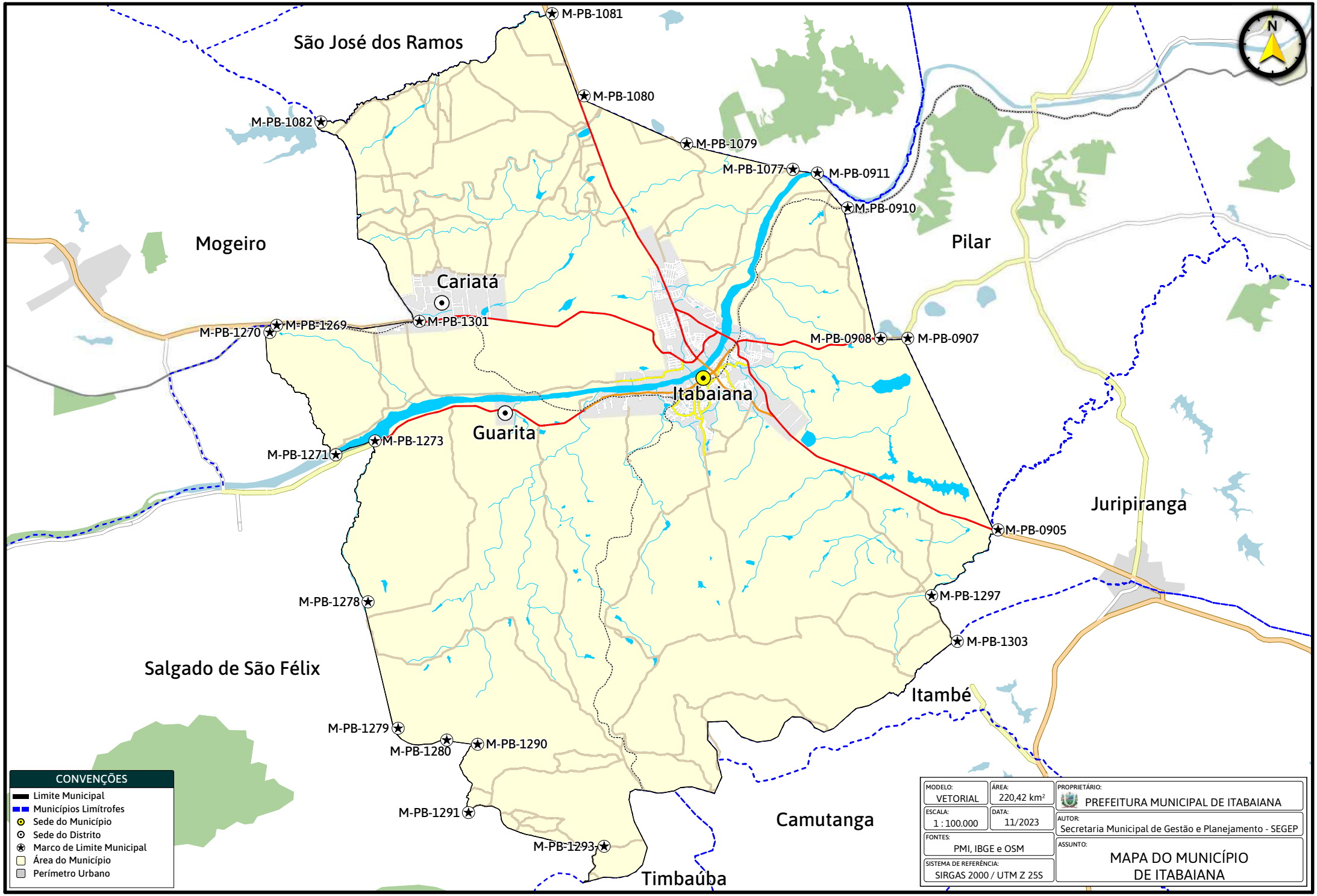
São José dos Ramos
Mogeiro
Pilar
Cariatá
Itabaiana
Guarita
Juripiranga
Salgado de São Félix
Itambé
Camutanga
Timbaúba
M-PB-1081
M-PB-1080
M-PB-1082
M-PB-1079
M-PB-1077
M-PB-0911
M-PB-0910
M-PB-1270
M-PB-1269
M-PB-1301
M-PB-0908
M-PB-0907
M-PB-1271
M-PB-1273
M-PB-0905
M-PB-1278
M-PB-1297
M-PB-1303
M-PB-1279
M-PB-1280
M-PB-1290
M-PB-1291
M-PB-1293
N
CONVENÇÕES
Limite Municipal
Municípios Limítrofes
Sede do Município
Sede do Distrito
Marco de Limite Municipal
Área do Município
Perímetro Urbano
MODELO: VETORIAL
ÁREA: 220,42 km²
PROPRIETÁRIO: PREFEITURA MUNICIPAL DE ITABAIANA
ESCALA: 1 : 100.000
DATA: 11/2023
AUTOR: Secretaria Municipal de Gestão e Planejamento - SEGEP
FONTES: PMI, IBGE e OSM
ASSUNTO: MAPA DO MUNICÍPIO DE ITABAIANA
SISTEMA DE REFERÊNCIA: SIRGAS 2000 / UTM Z 25S

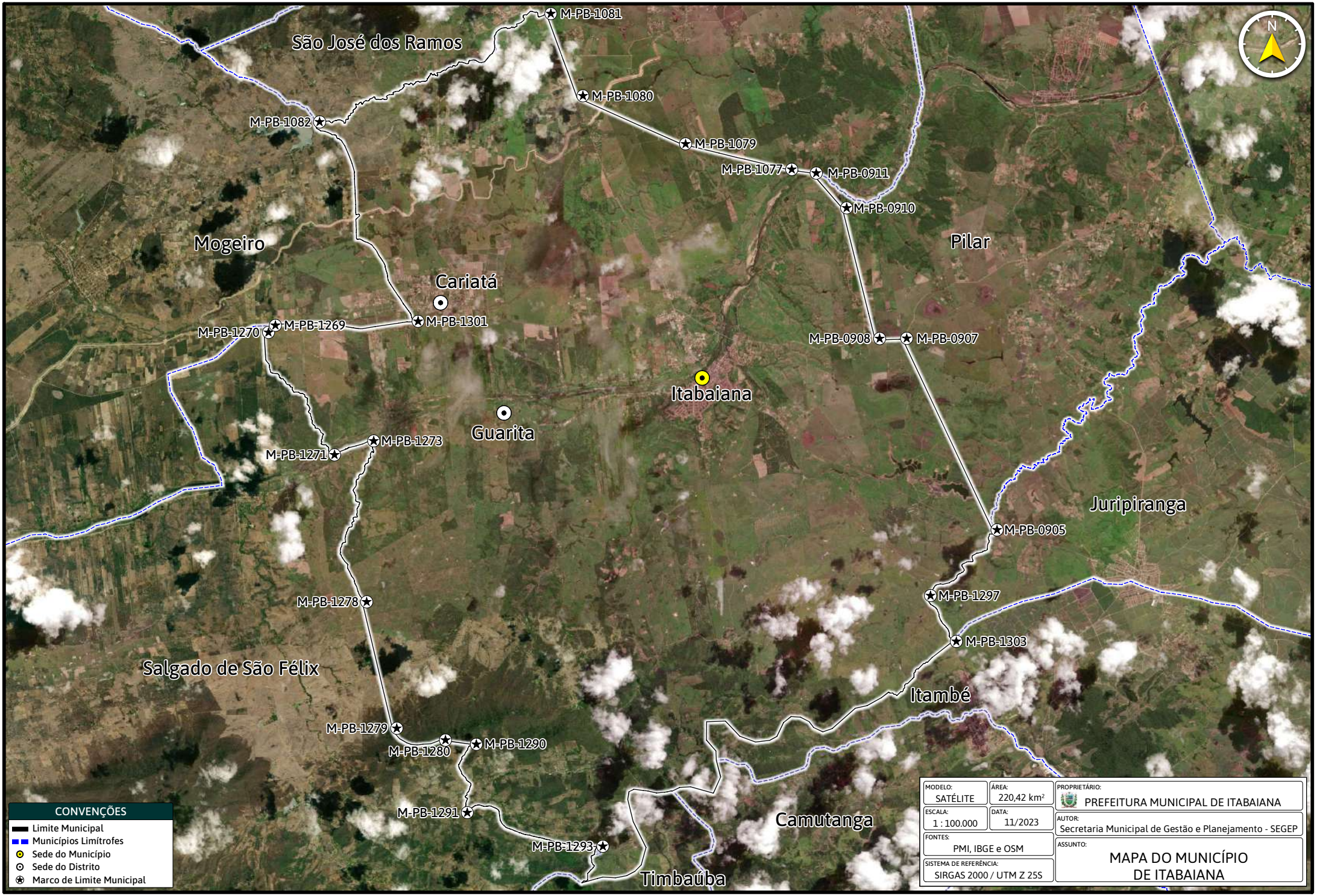
M-PB-1081
São José dos Ramos
M-PB-1080
M-PB-1082
M-PB-1079
M-PB-1077
M-PB-0911
M-PB-0910
Mogeiro
Pilar
Cariatá
M-PB-1301
M-PB-1270
M-PB-1269
M-PB-0908
M-PB-0907
Itabaiana
Guarita
M-PB-1273
M-PB-1271
Juripiranga
M-PB-0905
M-PB-1297
M-PB-1278
M-PB-1303
Salgado de São Félix
Itambé
M-PB-1279
M-PB-1280
M-PB-1290
M-PB-1291
Camutanga
M-PB-1293
Timbaúba
N
CONVENÇÕES
Limite Municipal
Municípios Limítrofes
Sede do Município
Sede do Distrito
Marco de Limite Municipal
MODELO: SATÉLITE
ÁREA: 220,42 km²
PROPRIETÁRIO: PREFEITURA MUNICIPAL DE ITABAIANA
ESCALA: 1 : 100.000
DATA: 11/2023
AUTOR: Secretaria Municipal de Gestão e Planejamento - SEGEP
FONTES: PMI, IBGE e OSM
ASSUNTO: MAPA DO MUNICÍPIO DE ITABAIANA
SISTEMA DE REFERÊNCIA: SIRGAS 2000 / UTM Z 25S


São José dos Ramos
Mogeiro
Pilar
Cariatá
Itabaiana
Guarita
Juripiranga
Salgado de São Félix
Itambé
Camutanga
Timbaúba
Serra da Margarida
382,0 m
M-PB-1081
M-PB-1080
M-PB-1082
M-PB-1079
M-PB-1077
M-PB-0911
M-PB-0910
M-PB-1270
M-PB-1269
M-PB-1301
M-PB-0908
M-PB-0907
M-PB-1273
M-PB-1271
M-PB-0905
M-PB-1278
M-PB-1297
M-PB-1303
M-PB-1279
M-PB-1280
M-PB-1290
M-PB-1291
M-PB-1293
N
CONVENÇÕES
Limite Municipal
Municípios Limítrofes
Sede do Município
Sede do Distrito
Marco de Limite Municipal
Ponto Mais Alto do Município
MODELO: TOPO
ÁREA: 220,42 km²
ESCALA: 1 : 100.000
DATA: 11/2023
FONTES: PMI, IBGE e OSM
SISTEMA DE REFERÊNCIA: SIRGAS 2000 / UTM Z 25S
PROPRIETÁRIO: PREFEITURA MUNICIPAL DE ITABAIANA
AUTOR: Secretaria Municipal de Gestão e Planejamento - SEGEP
ASSUNTO: MAPA DO MUNICÍPIO DE ITABAIANA - RELEVO

ANEXO IV

MAPA URBANO BÁSICO POLÍTICO-ADMINISTRATIVO E PERÍMETRO

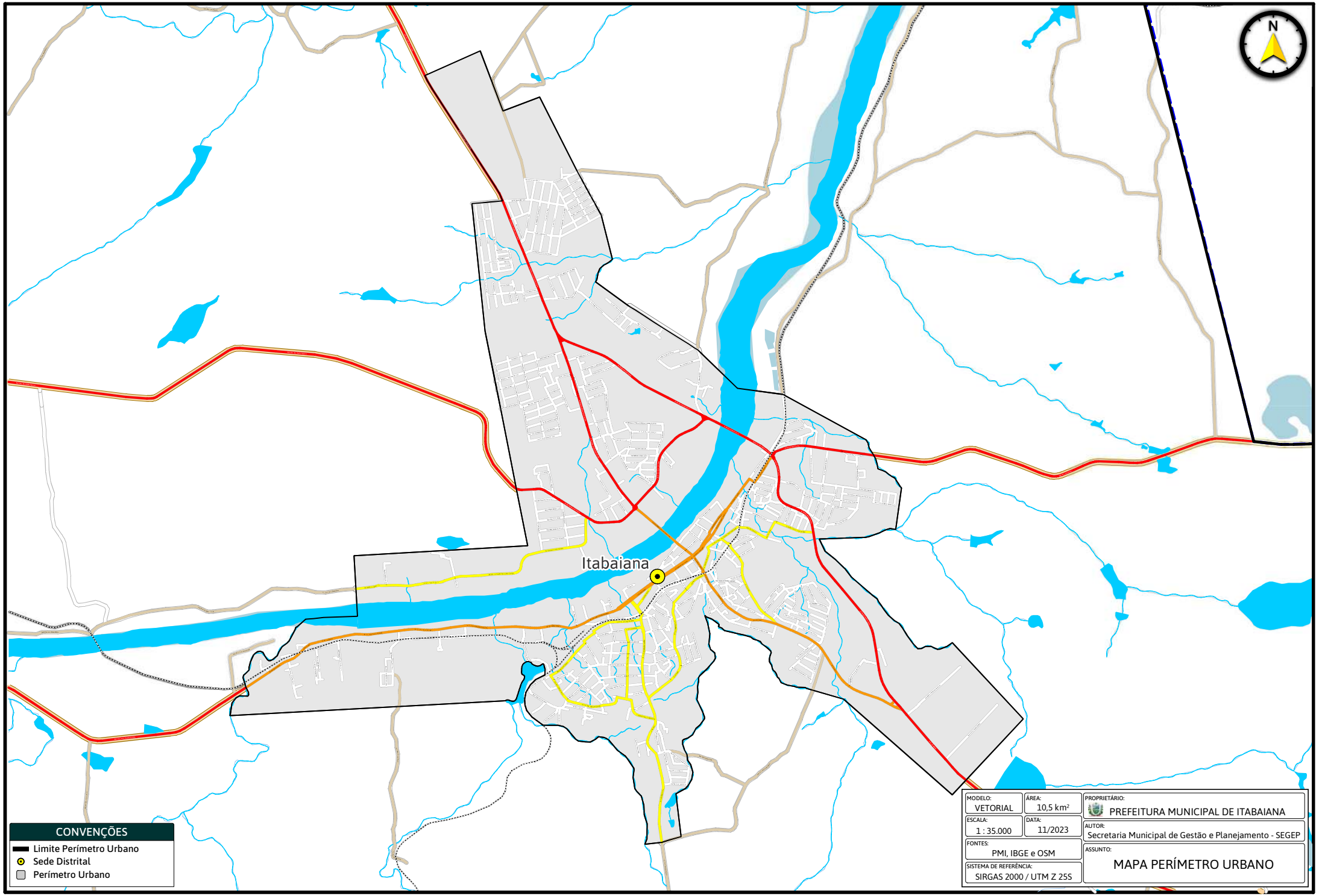
N
Itabaiana
CONVENÇÕES
Limite Perímetro Urbano
Sede Distrital
Perímetro Urbano
MODELO: VETORIAL
ÁREA: 10,5 km²
ESCALA: 1 : 35.000
DATA: 11/2023
FONTES: PMI, IBGE e OSM
SISTEMA DE REFERÊNCIA: SIRGAS 2000 / UTM Z 25S
PROPRIETÁRIO: PREFEITURA MUNICIPAL DE ITABAIANA
AUTOR: Secretaria Municipal de Gestão e Planejamento - SEGEP
ASSUNTO: MAPA PERÍMETRO URBANO

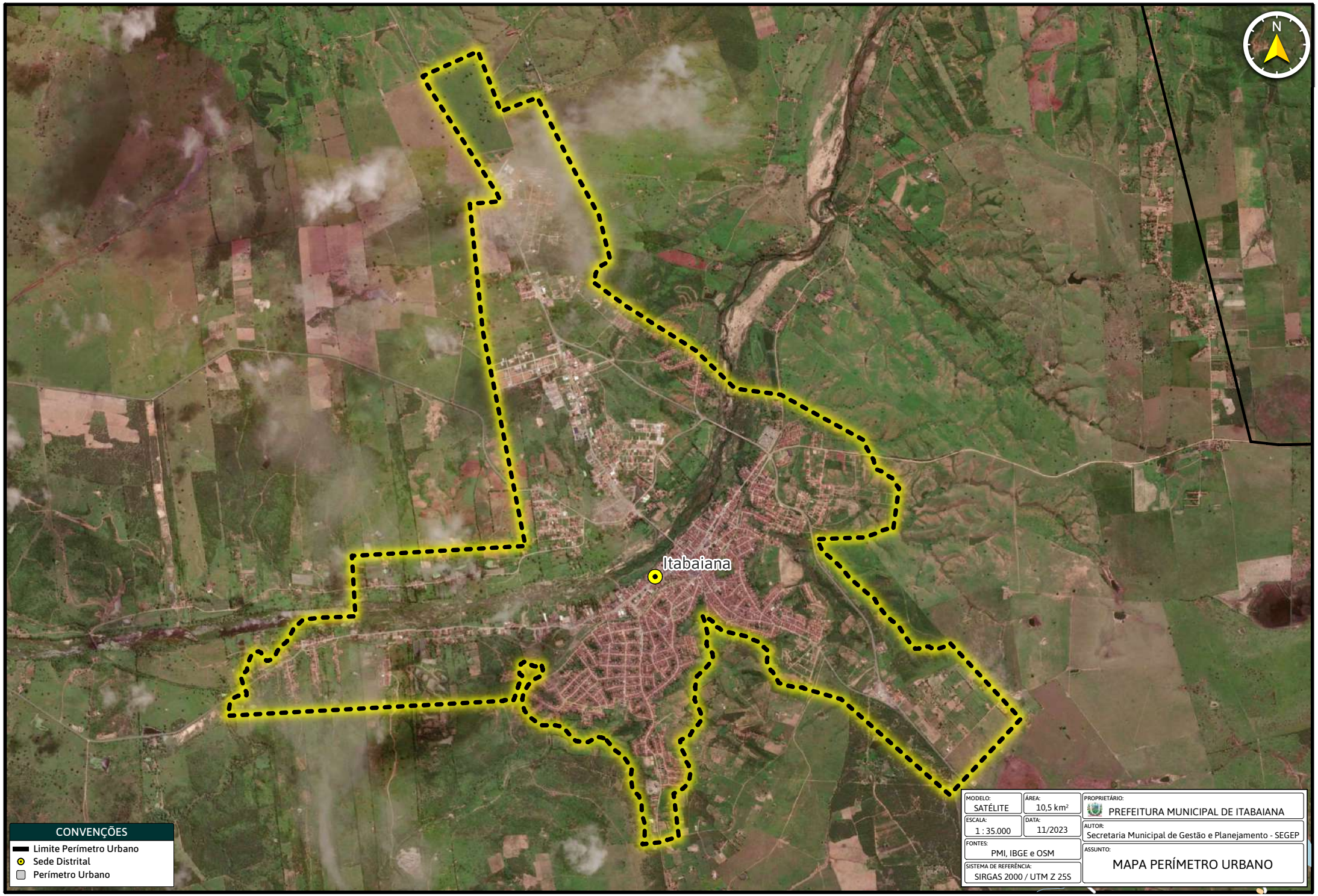
N
Itabaiana
CONVENÇÕES
Limite Perímetro Urbano
Sede Distrital
Perímetro Urbano
MODELO: SATÉLITE
AREA: 10,5 km²
ESCALA: 1 : 35.000
DATA: 11/2023
FONTES: PMI, IBGE e OSM
SISTEMA DE REFERÊNCIA: SIRGAS 2000 / UTM Z 25S
PROPRIETÁRIO: PREFEITURA MUNICIPAL DE ITABAIANA
AUTOR: Secretaria Municipal de Gestão e Planejamento - SEGEP
ASSUNTO: MAPA PERÍMETRO URBANO

ANEXO V

MAPA POLÍTICO-ADMINISTRATIVO DO DISTRITO SEDE


São José dos Ramos
Campestre
Lagoa do Rancho
Riacho de Mogeiro
Mogeiro
Pilar
Maracaípe
Jureminha
Itabaiana
Santa Clara
Onça
Ramalho
Juripiranga
Camará
Maracujá
Nossa Senhora Aparecida
Caldeirão
Itambé
Manoel de Matos dos Felipes
Serra do Capim
Salgado de São Félix
Camutanga
Timbaúba
N
LEGENDA
Relação de Bairros Rurais
01 - Caldeirão
02 - Camará
03 - Campestre
04 - Jureminha
05 - Lagoa do Rancho
06 - Maracaípe
07 - Maracujá
08 - Manoel de Matos dos Felipes
09 - Nossa Senhora Aparecida
10 - Onça
11 - Ramalho
12 - Riacho de Mogeiro
13 - Santa Clara
14 - Serra do Capim
CONVENÇÕES
Limite Municipal
Limite Distrital
Municípios Limítrofes
Sede Distrital
Bairro Rural
Área do Município
Perímetro Urbano
MODELO: VETORIAL
ÁREA: 134,0 km²
PROPRIETÁRIO: PREFEITURA MUNICIPAL DE ITABAIANA
ESCALA: 1 : 100.000
DATA: 11/2023
AUTOR: Secretaria Municipal de Gestão e Planejamento - SEGEP
FONTES: PMI, IBGE e OSM
ASSUNTO: MAPA DISTRITAL DE ITABAIANA - SEDE
SISTEMA DE REFERÊNCIA: SIRGAS 2000 / UTM Z 25S

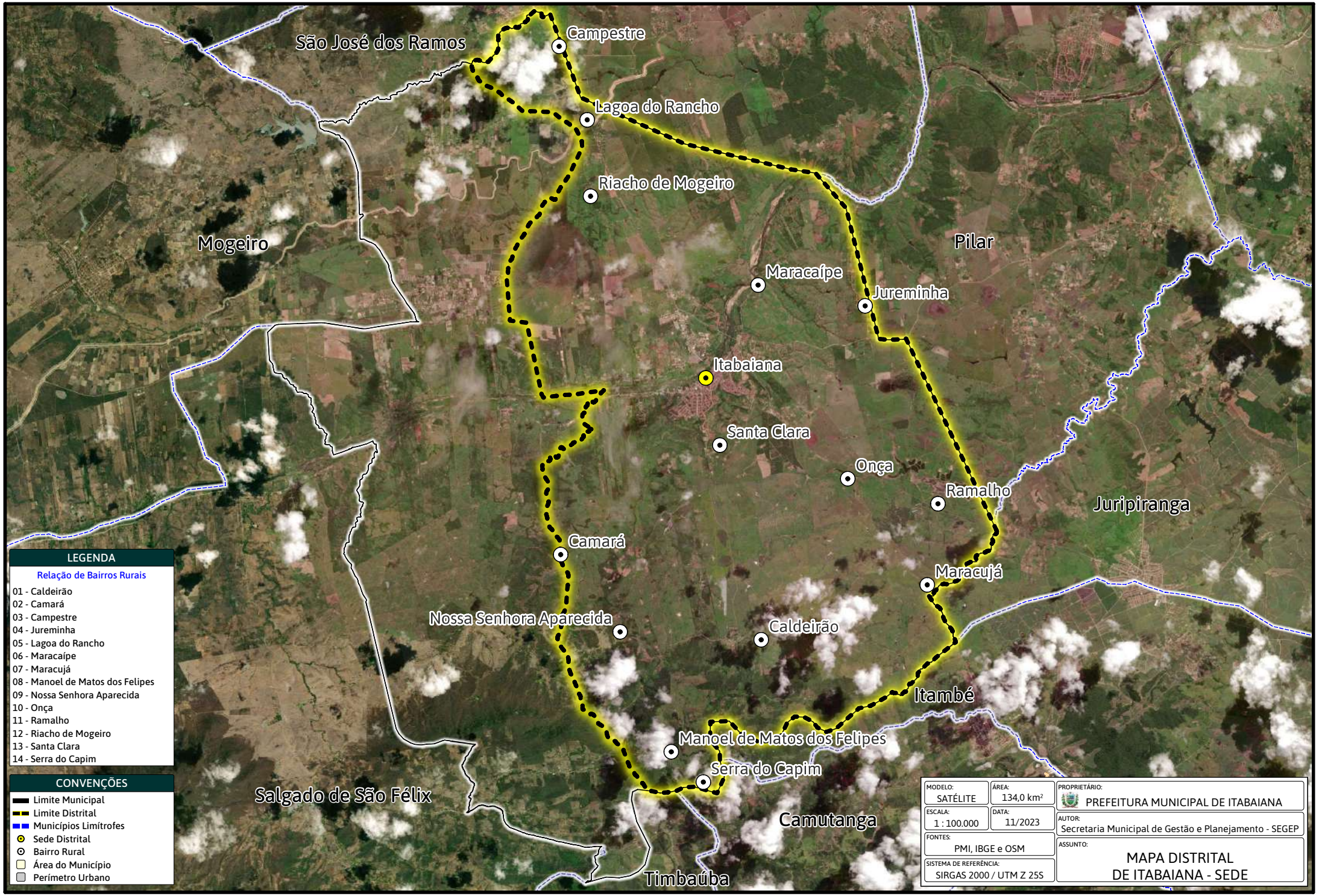
São José dos Ramos
Campestre
Lagoa do Rancho
Riacho de Mogeiro
Mogeiro
Pilar
Maracaípe
Jureminha
Itabaiana
Santa Clara
Onça
Ramalho
Juripiranga
Camará
Maracujá
Nossa Senhora Aparecida
Caldeirão
Itambé
Manoel de Matos dos Felipes
Serra do Capim
Salgado de São Félix
Camutanga
Timbaúba
LEGENDA
Relação de Bairros Rurais
01 - Caldeirão
02 - Camará
03 - Campestre
04 - Jureminha
05 - Lagoa do Rancho
06 - Maracaípe
07 - Maracujá
08 - Manoel de Matos dos Felipes
09 - Nossa Senhora Aparecida
10 - Onça
11 - Ramalho
12 - Riacho de Mogeiro
13 - Santa Clara
14 - Serra do Capim
CONVENÇÕES
Limite Municipal
Limite Distrital
Municípios Limítrofes
Sede Distrital
Bairro Rural
Área do Município
Perímetro Urbano
MODELO: SATÉLITE
ÁREA: 134,0 km²
ESCALA: 1 : 100.000
DATA: 11/2023
FONTES: PMI, IBGE e OSM
SISTEMA DE REFERÊNCIA: SIRGAS 2000 / UTM Z 25S
PROPRIETÁRIO: PREFEITURA MUNICIPAL DE ITABAIANA
AUTOR: Secretaria Municipal de Gestão e Planejamento - SEGEP
ASSUNTO: MAPA DISTRITAL DE ITABAIANA - SEDE

ANEXO VI

MAPAS POLÍTICO-ADMINISTRATIVOS DOS DISTRITOS DE CARIATÁ E DE GUARITA

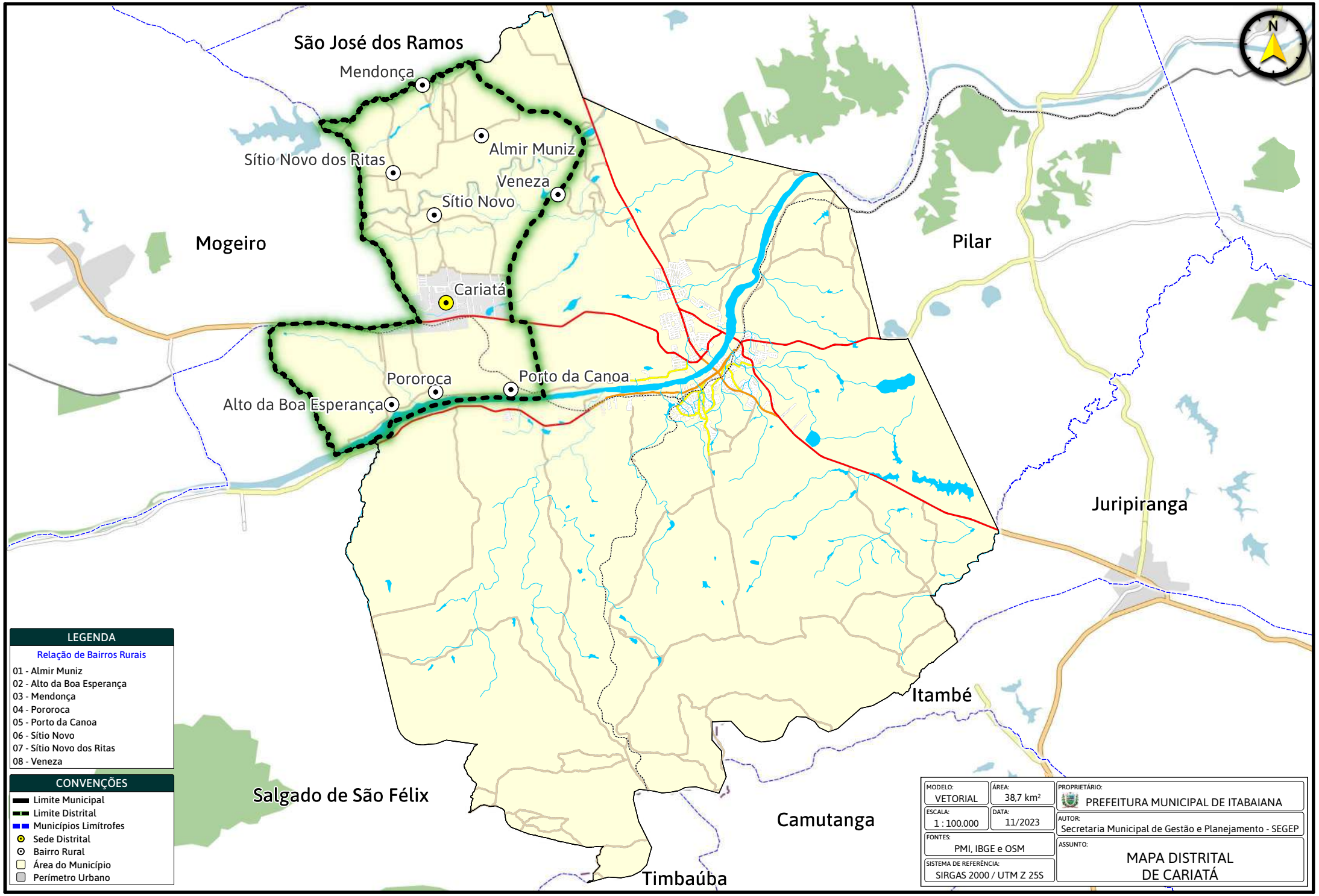
São José dos Ramos
Mendonça
Almir Muniz
Sítio Novo dos Ritas
Veneza
Sítio Novo
Mogeiro
Pilar
Cariatá
Pororoca
Porto da Canoa
Alto da Boa Esperança
Juripiranga
Itambé
Salgado de São Félix
Camutanga
Timbaúba
N
LEGENDA
Relação de Bairros Rurais
01 - Almir Muniz
02 - Alto da Boa Esperança
03 - Mendonça
04 - Pororoca
05 - Porto da Canoa
06 - Sítio Novo
07 - Sítio Novo dos Ritas
08 - Veneza
CONVENÇÕES
Limite Municipal
Limite Distrital
Municípios Limítrofes
Sede Distrital
Bairro Rural
Área do Município
Perímetro Urbano
MODELO: VETORIAL
ÁREA: 38,7 km²
PROPRIETÁRIO: PREFEITURA MUNICIPAL DE ITABAIANA
ESCALA: 1 : 100.000
DATA: 11/2023
AUTOR: Secretaria Municipal de Gestão e Planejamento - SEGEP
FONTES: PMI, IBGE e OSM
SISTEMA DE REFERÊNCIA: SIRGAS 2000 / UTM Z 25S
ASSUNTO: MAPA DISTRITAL DE CARIATÁ

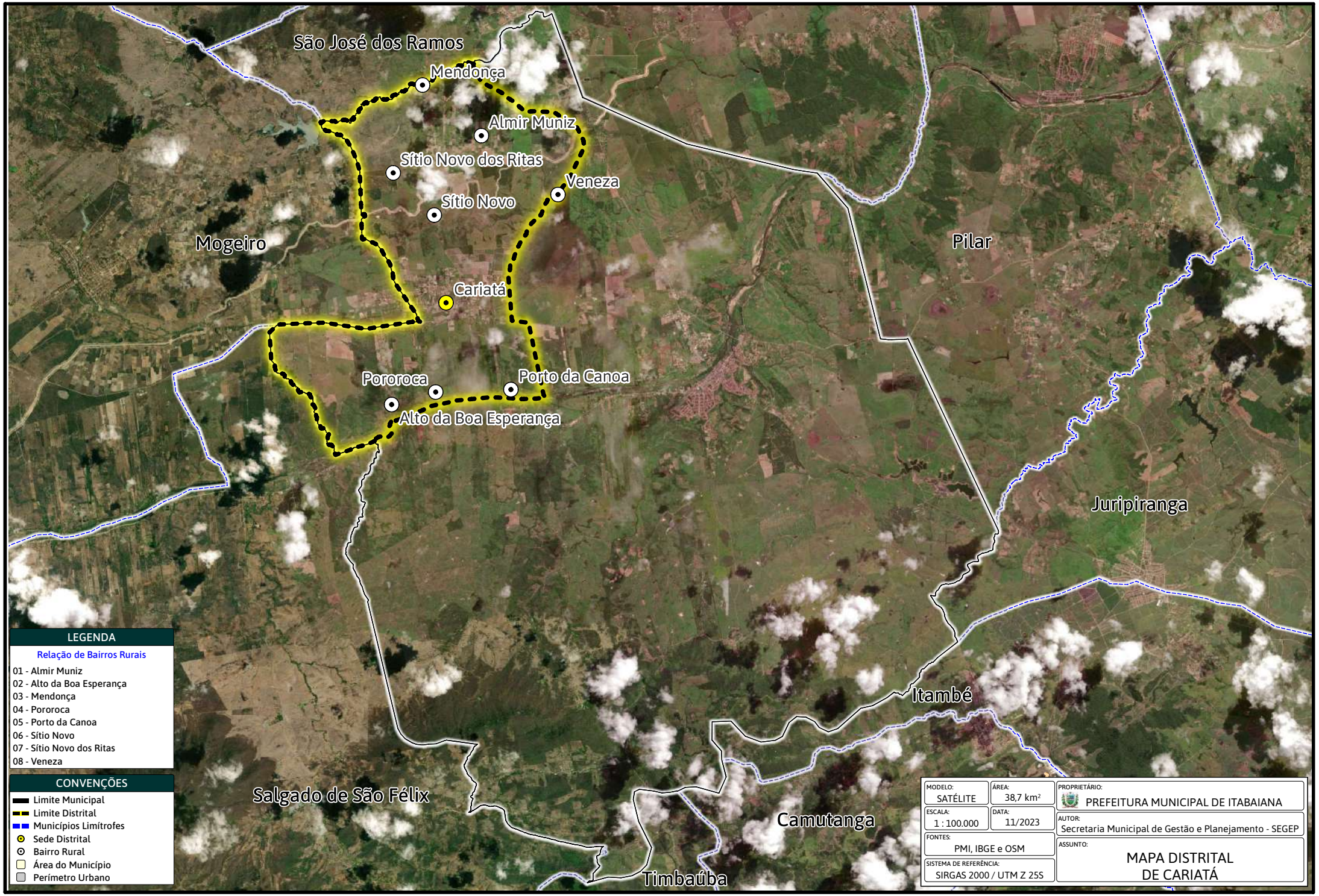
São José dos Ramos
Mendonça
Almir Muniz
Sítio Novo dos Ritas
Veneza
Sítio Novo
Mogeiro
Pilar
Cariatá
Pororoca
Porto da Canoa
Alto da Boa Esperança
Juripiranga
Itambé
Salgado de São Félix
Camutanga
Timbaúba
LEGENDA
Relação de Bairros Rurais
01 - Almir Muniz
02 - Alto da Boa Esperança
03 - Mendonça
04 - Pororoca
05 - Porto da Canoa
06 - Sítio Novo
07 - Sítio Novo dos Ritas
08 - Veneza
CONVENÇÕES
Limite Municipal
Limite Distrital
Municípios Limítrofes
Sede Distrital
Bairro Rural
Área do Município
Perímetro Urbano
MODELO: SATÉLITE
ÁREA: 38,7 km²
ESCALA: 1 : 100.000
DATA: 11/2023
FONTES: PMI, IBGE e OSM
SISTEMA DE REFERÊNCIA: SIRGAS 2000 / UTM Z 25S
PROPRIETÁRIO: PREFEITURA MUNICIPAL DE ITABAIANA
AUTOR: Secretaria Municipal de Gestão e Planejamento - SEGEP
ASSUNTO: MAPA DISTRITAL DE CARIATÁ

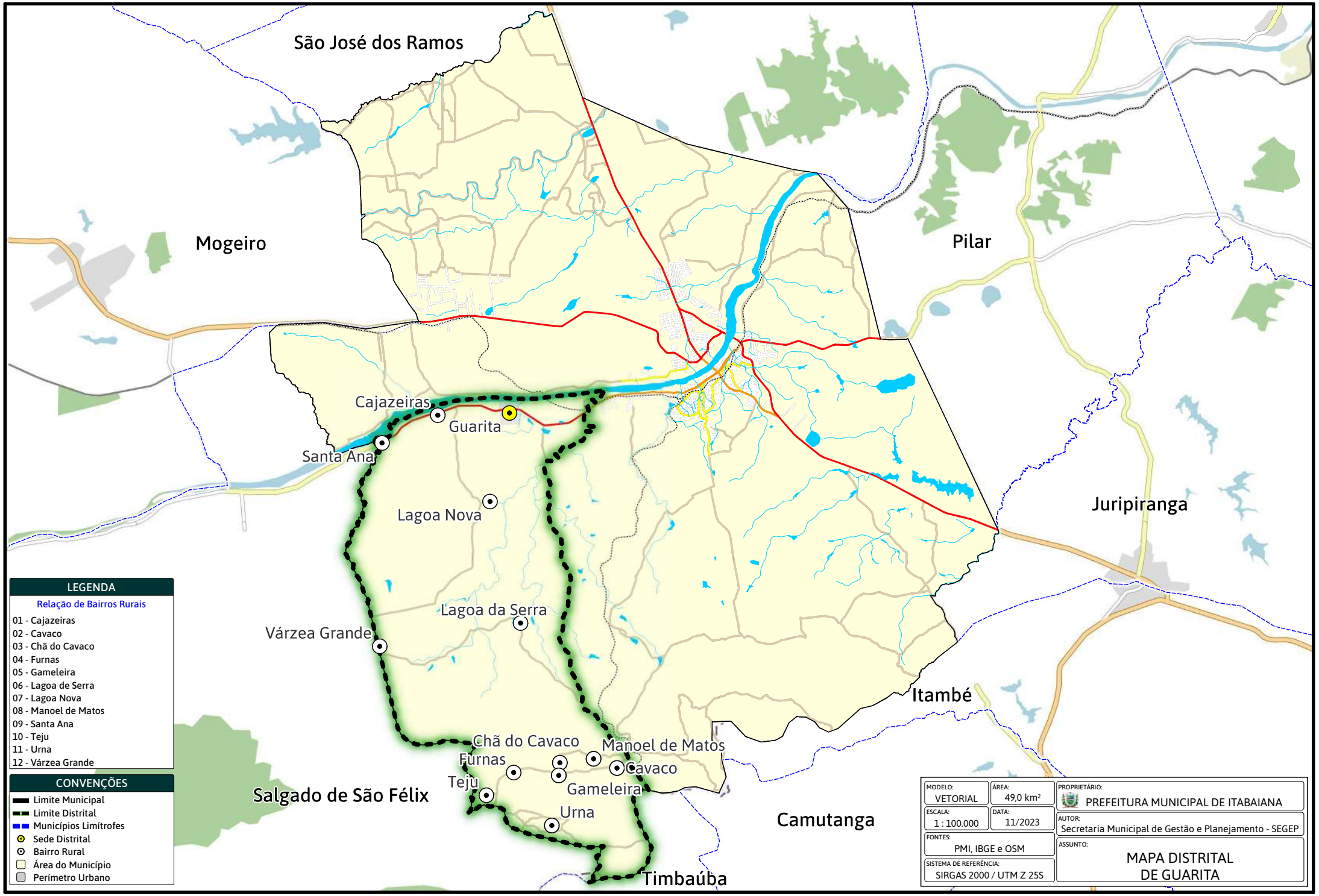
São José dos Ramos
Mogeiro
Pilar
Juripiranga
Itambé
Salgado de São Félix
Camutanga
Timbaúba
Cajazeiras
Guarita
Santa Ana
Lagoa Nova
Lagoa da Serra
Várzea Grande
Chã do Cavaco
Furnas
Teju
Manoel de Matos
Cavaco
Gameleira
Urna
LEGENDA
Relação de Bairros Rurais
01 - Cajazeiras
02 - Cavaco
03 - Chã do Cavaco
04 - Furnas
05 - Gameleira
06 - Lagoa de Serra
07 - Lagoa Nova
08 - Manoel de Matos
09 - Santa Ana
10 - Teju
11 - Urna
12 - Várzea Grande
CONVENÇÕES
Limite Municipal
Limite Distrital
Municípios Limítrofes
Sede Distrital
Bairro Rural
Área do Município
Perímetro Urbano
MODELO: VETORIAL
ÁREA: 49,0 km²
PROPRIETÁRIO: PREFEITURA MUNICIPAL DE ITABAIANA
ESCALA: 1 : 100.000
DATA: 11/2023
AUTOR: Secretaria Municipal de Gestão e Planejamento - SEGEP
FONTES: PMI, IBGE e OSM
ASSUNTO: MAPA DISTRITAL DE GUARITA
SISTEMA DE REFERÊNCIA: SIRGAS 2000 / UTM Z 25S

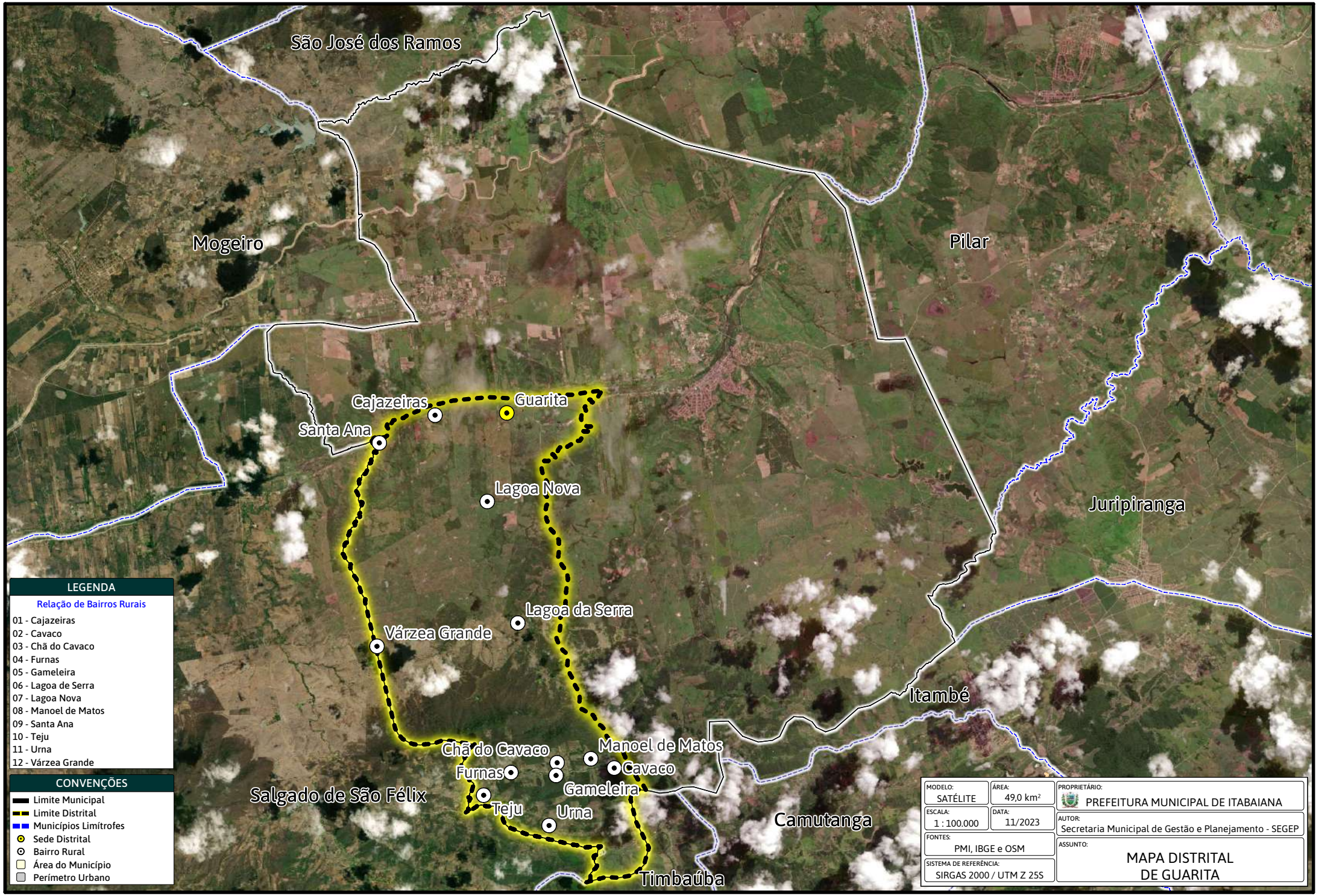
São José dos Ramos
Mogeiro
Pilar
Juripiranga
Itambé
Salgado de São Félix
Camutanga
Timbaúba
Cajazeiras
Guarita
Santa Ana
Lagoa Nova
Lagoa da Serra
Várzea Grande
Chã do Cavaco
Manoel de Matos
Cavaco
Furnas
Gameleira
Teju
Urna
LEGENDA
Relação de Bairros Rurais
01 - Cajazeiras
02 - Cavaco
03 - Chã do Cavaco
04 - Furnas
05 - Gameleira
06 - Lagoa de Serra
07 - Lagoa Nova
08 - Manoel de Matos
09 - Santa Ana
10 - Teju
11 - Urna
12 - Várzea Grande
CONVENÇÕES
Limite Municipal
Limite Distrital
Municípios Limítrofes
Sede Distrital
Bairro Rural
Área do Município
Perímetro Urbano
MODELO: SATÉLITE
ÁREA: 49,0 km²
ESCALA: 1 : 100.000
DATA: 11/2023
FONTES: PMI, IBGE e OSM
SISTEMA DE REFERÊNCIA: SIRGAS 2000 / UTM Z 25S
PROPRIETÁRIO: PREFEITURA MUNICIPAL DE ITABAIANA
AUTOR: Secretaria Municipal de Gestão e Planejamento - SEGEP
ASSUNTO: MAPA DISTRITAL DE GUARITA

ANEXO VII

MAPAS POLÍTICO-ADMINISTRATIVO DAS ZONAS URBANAS E BAIRROS

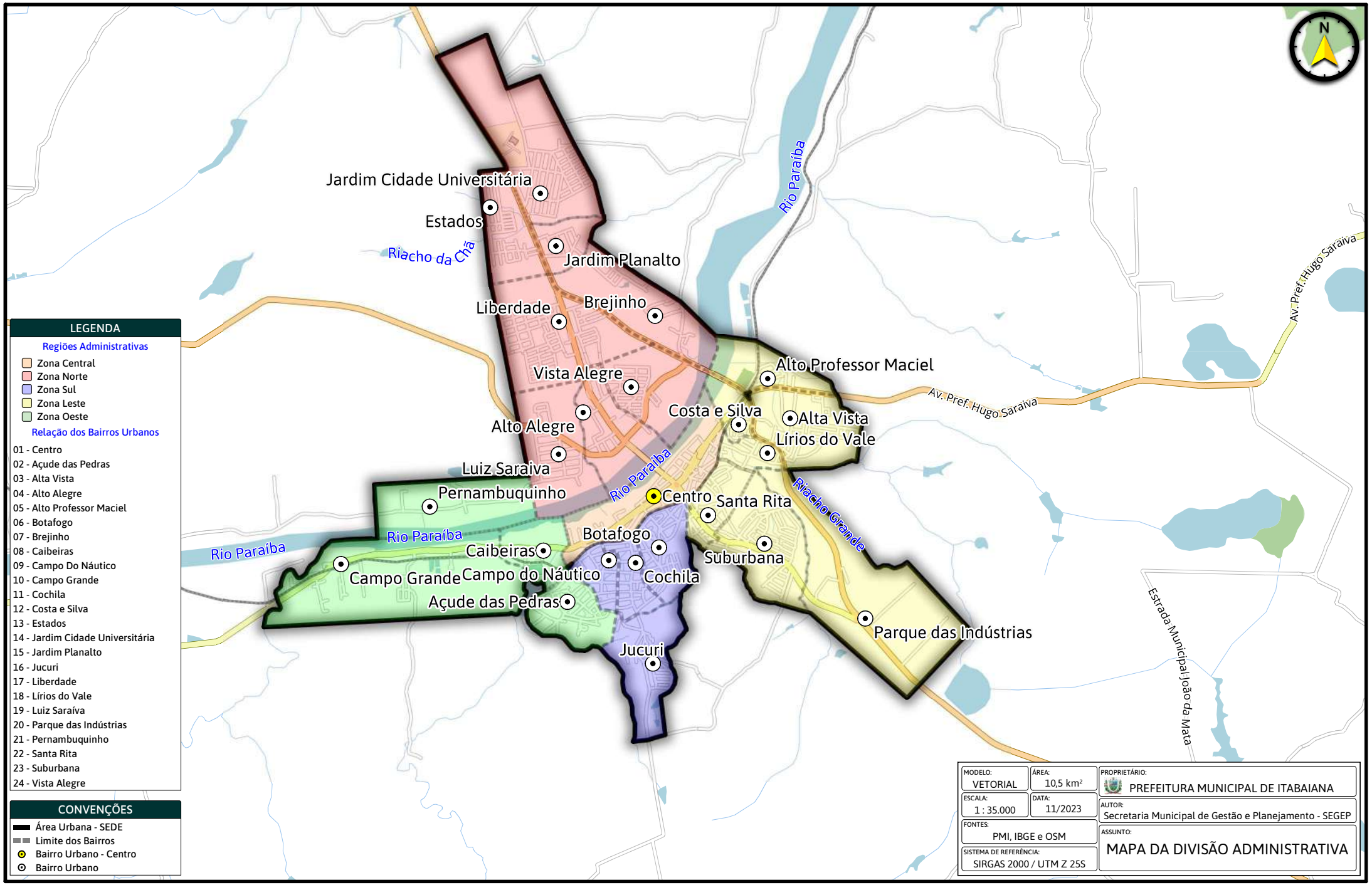
Jardim Cidade Universitária
Estados
Riacho da Cria
Jardim Planalto
Liberdade
Brejinho
Vista Alegre
Alto Alegre
Luiz Saraiva
Pernambuquinho
Rio Paraíba
Rio Paraíba
Rio Paraíba
Rio Paraíba
Campo Grande
Caibeiras
Campo do Náutico
Açude das Pedras
Centro
Botafogo
Cochila
Jucuri
Santa Rita
Suburbana
Riacho Grande
Alto Professor Maciel
Costa e Silva
Alta Vista
Lírios do Vale
Av. Pref. Hugo Saraiva
Av. Pref. Hugo Saraiva
Parque das Indústrias
Estrada Municipal João da Mata
N
LEGENDA
Regiões Administrativas
Zona Central
Zona Norte
Zona Sul
Zona Leste
Zona Oeste
Relação dos Bairros Urbanos
01 - Centro
02 - Açude das Pedras
03 - Alta Vista
04 - Alto Alegre
05 - Alto Professor Maciel
06 - Botafogo
07 - Brejinho
08 - Caibeiras
09 - Campo Do Náutico
10 - Campo Grande
11 - Cochila
12 - Costa e Silva
13 - Estados
14 - Jardim Cidade Universitária
15 - Jardim Planalto
16 - Jucuri
17 - Liberdade
18 - Lírios do Vale
19 - Luiz Saraíva
20 - Parque das Indústrias
21 - Pernambuquinho
22 - Santa Rita
23 - Suburbana
24 - Vista Alegre
CONVENÇÕES
Área Urbana - SEDE
Limite dos Bairros
Bairro Urbano - Centro
Bairro Urbano
MODELO: VETORIAL
ÁREA: 10,5 km²
PROPRIETÁRIO: PREFEITURA MUNICIPAL DE ITABAIANA
ESCALA: 1 : 35.000
DATA: 11/2023
AUTOR: Secretaria Municipal de Gestão e Planejamento - SEGEP
FONTES: PMI, IBGE e OSM
ASSUNTO: MAPA DA DIVISÃO ADMINISTRATIVA
SISTEMA DE REFERÊNCIA: SIRGAS 2000 / UTM Z 25S

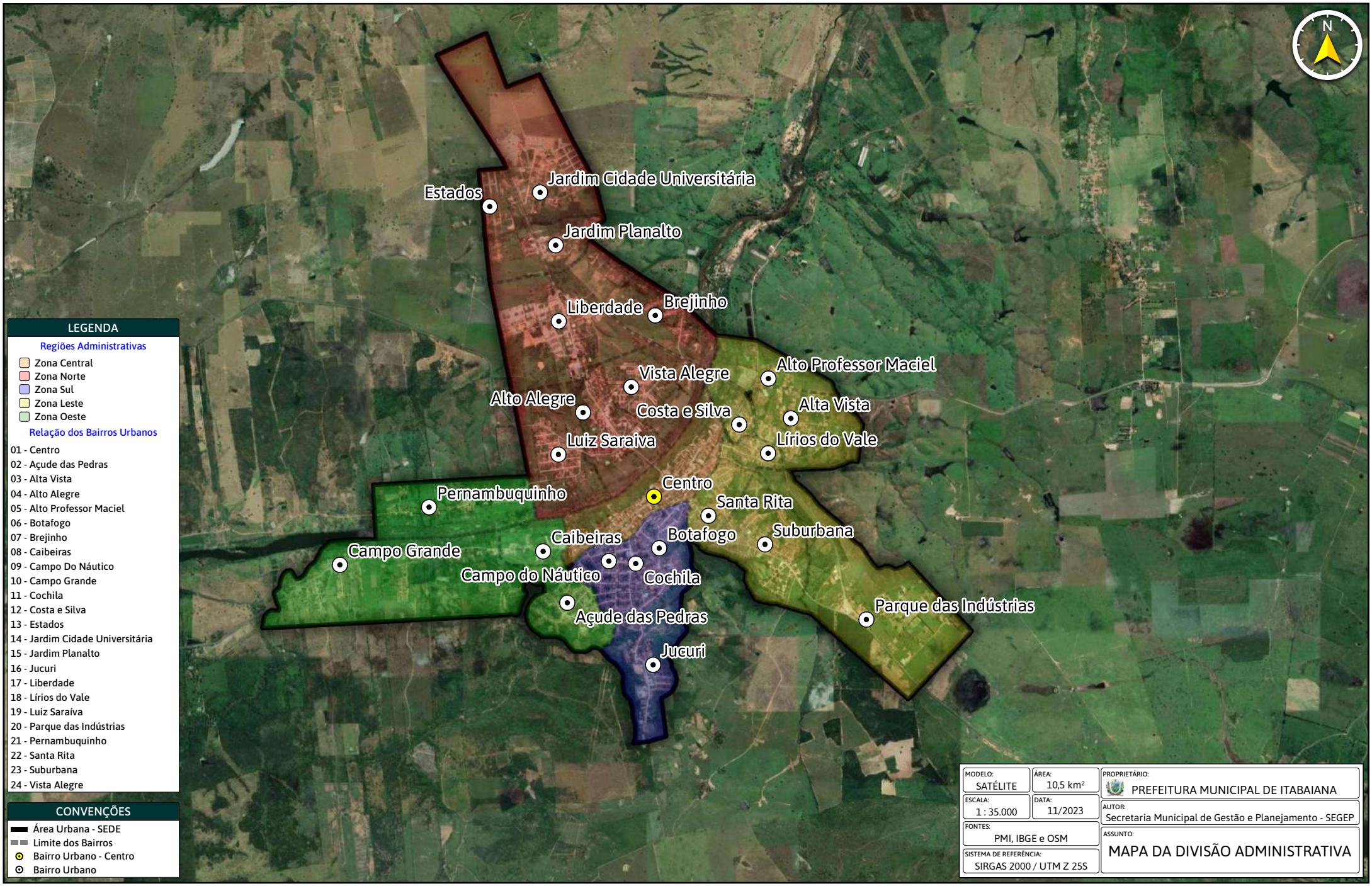
N
Estados
Jardim Cidade Universitária
Jardim Planalto
Liberdade
Brejinho
Vista Alegre
Alto Professor Maciel
Alto Alegre
Costa e Silva
Alta Vista
Luiz Saraiva
Lírios do Vale
Centro
Pernambuquinho
Santa Rita
Caibeiras
Botafogo
Suburbana
Campo Grande
Campo do Náutico
Cochila
Açude das Pedras
Parque das Indústrias
Jucuri
LEGENDA
Regiões Administrativas
Zona Central
Zona Norte
Zona Sul
Zona Leste
Zona Oeste
Relação dos Bairros Urbanos
01 - Centro
02 - Açude das Pedras
03 - Alta Vista
04 - Alto Alegre
05 - Alto Professor Maciel
06 - Botafogo
07 - Brejinho
08 - Caibeiras
09 - Campo Do Náutico
10 - Campo Grande
11 - Cochila
12 - Costa e Silva
13 - Estados
14 - Jardim Cidade Universitária
15 - Jardim Planalto
16 - Jucuri
17 - Liberdade
18 - Lírios do Vale
19 - Luiz Saraíva
20 - Parque das Indústrias
21 - Pernambuquinho
22 - Santa Rita
23 - Suburbana
24 - Vista Alegre
CONVENÇÕES
Área Urbana - SEDE
Limite dos Bairros
Bairro Urbano - Centro
Bairro Urbano
MODELO: SATÉLITE
ÁREA: 10,5 km²
PROPRIETÁRIO: PREFEITURA MUNICIPAL DE ITABAIANA
ESCALA: 1 : 35.000
DATA: 11/2023
AUTOR: Secretaria Municipal de Gestão e Planejamento - SEGEP
FONTES: PMI, IBGE e OSM
ASSUNTO: MAPA DA DIVISÃO ADMINISTRATIVA
SISTEMA DE REFERÊNCIA: SIRGAS 2000 / UTM Z 25S

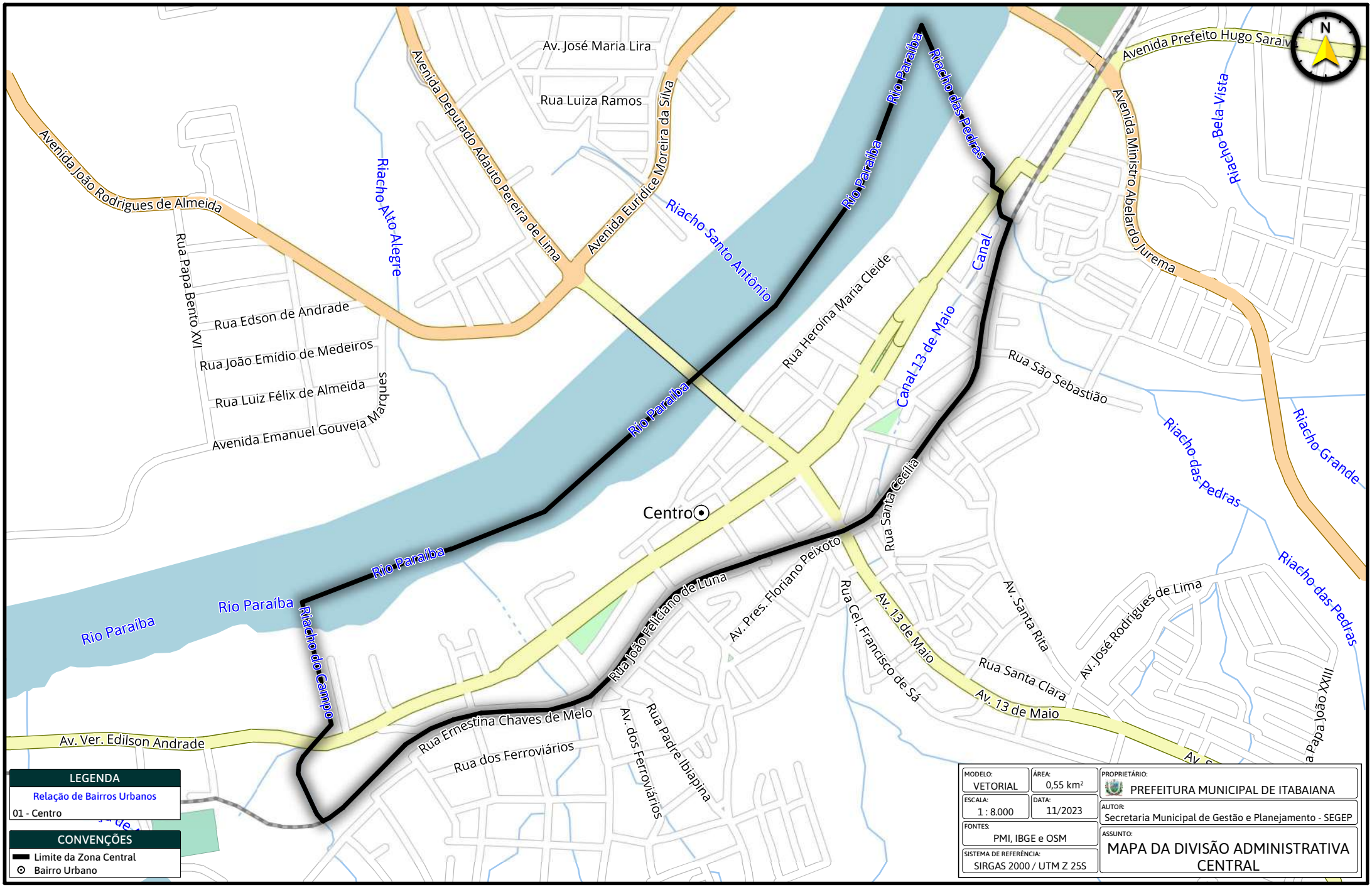
Av. José Maria Lira
Rua Luiza Ramos
Avenida Deputado Adauto Pereira de Lima
Avenida Eurídice Moreira da Silva
Avenida João Rodrigues de Almeida
Riacho Alto Alegre
Riacho Santo Antônio
Rio Paraíba
Riacho das Pedras
Avenida Prefeito Hugo Saraiva
Avenida Ministro Abelardo Jurema
Riacho Bela Vista
Rua Papa Bento XVI
Rua Edson de Andrade
Rua João Emídio de Medeiros
Rua Luiz Félix de Almeida
Avenida Emanuel Gouveia Marques
Rua Heroína Maria Cleide
Canal
Canal 13 de Maio
Rua São Sebastião
Riacho Grande
Centro
Rua Santa Cecília
Av. Pres. Floriano Peixoto
Rua João Feliciano de Luna
Rua Cel. Francisco de Sá
Av. 13 de Maio
Av. Santa Rita
Av. José Rodrigues de Lima
Rua Santa Clara
Riacho do Campo
Av. Ver. Edilson Andrade
Rua Ernestina Chaves de Melo
Rua dos Ferroviários
Av. dos Ferroviários
Rua Padre Ibiapina
Rua Papa João XXIII
N
LEGENDA
Relação de Bairros Urbanos
01 - Centro
CONVENÇÕES
Limite da Zona Central
Bairro Urbano
MODELO: VETORIAL
ÁREA: 0,55 km²
PROPRIETÁRIO: PREFEITURA MUNICIPAL DE ITABAIANA
ESCALA: 1 : 8.000
DATA: 11/2023
AUTOR: Secretaria Municipal de Gestão e Planejamento - SEGEP
FONTES: PMI, IBGE e OSM
ASSUNTO: MAPA DA DIVISÃO ADMINISTRATIVA CENTRAL
SISTEMA DE REFERÊNCIA: SIRGAS 2000 / UTM Z 25S

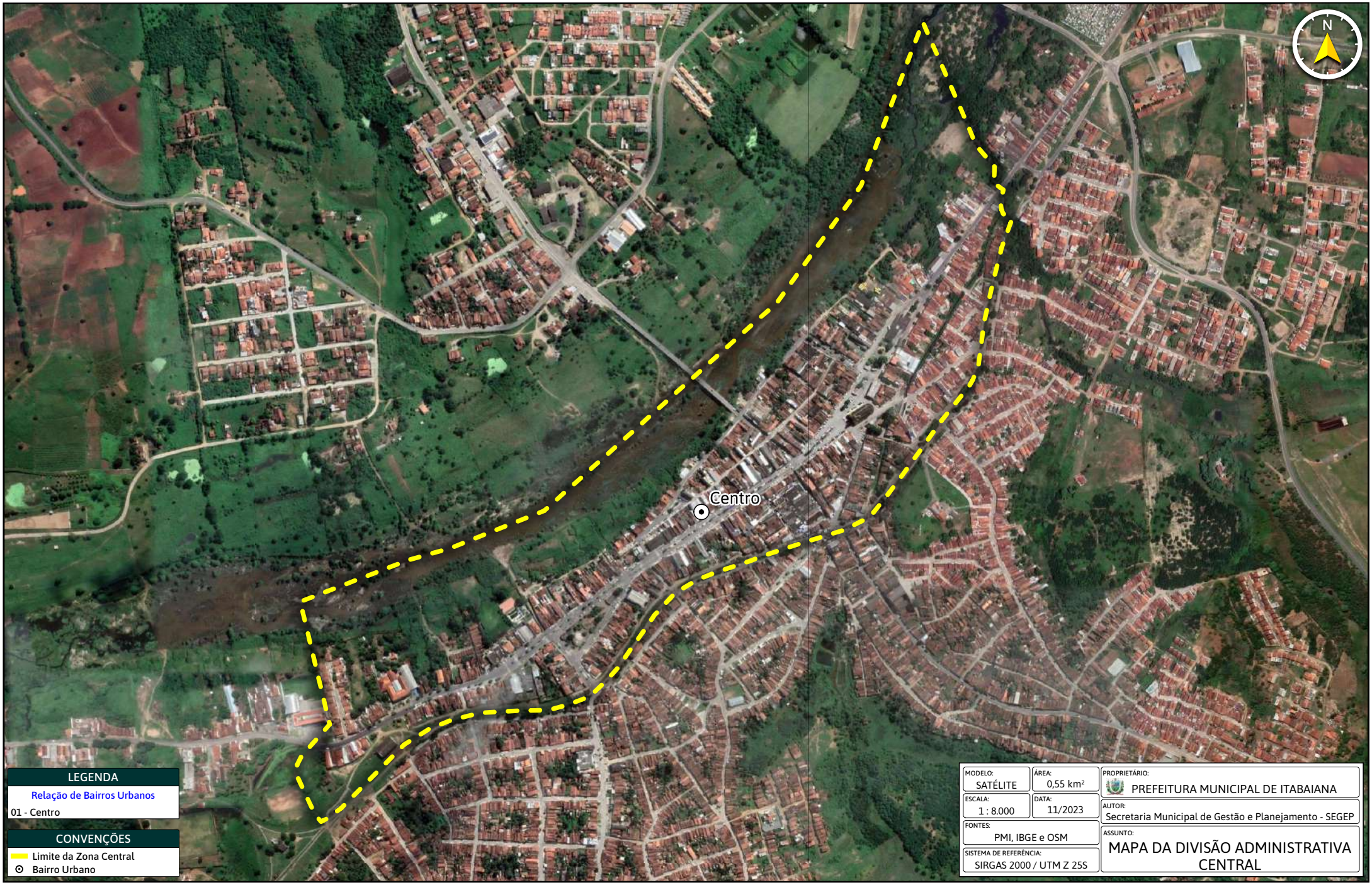
N
Centro
LEGENDA
Relação de Bairros Urbanos
01 - Centro
CONVENÇÕES
Limite da Zona Central
Bairro Urbano
MODELO:
SATÉLITE
ÁREA:
0,55 km²
PROPRIETÁRIO:
PREFEITURA MUNICIPAL DE ITABAIANA
ESCALA:
1 : 8.000
DATA:
11/2023
AUTOR:
Secretaria Municipal de Gestão e Planejamento - SEGEP
FONTES:
PMI, IBGE e OSM
ASSUNTO:
MAPA DA DIVISÃO ADMINISTRATIVA CENTRAL
SISTEMA DE REFERÊNCIA:
SIRGAS 2000 / UTM Z 25S

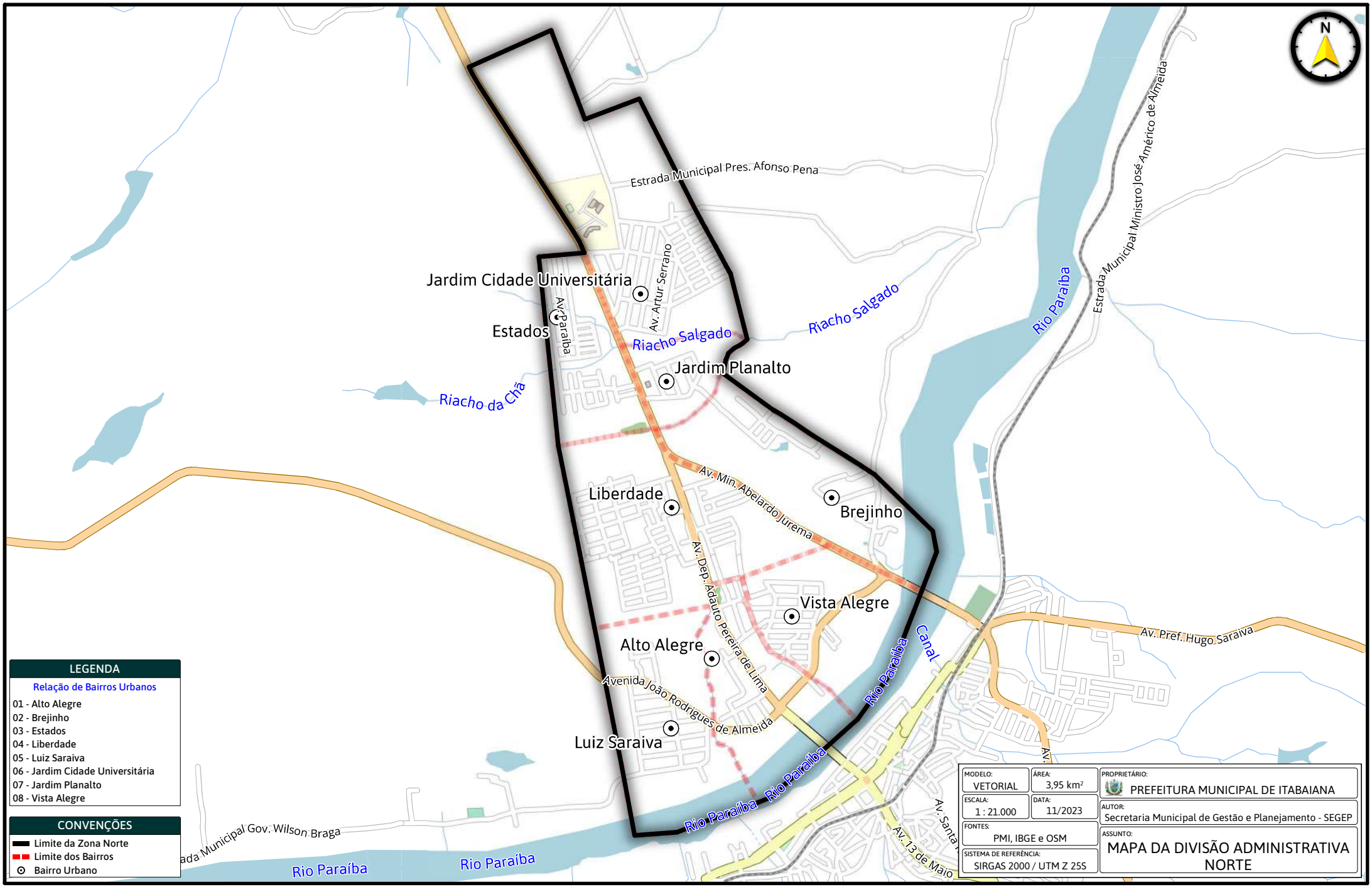
Estrada Municipal Pres. Afonso Pena
Jardim Cidade Universitária
Av. Artur Serrano
Av. Paraíba
Estados
Riacho Salgado
Riacho Salgado
Jardim Planalto
Riacho da Chã
Rio Paraíba
Estrada Municipal Ministro José Américo de Almeida
Av. Min. Abelardo Jurema
Liberdade
Brejinho
Av. Dep. Adauto Pereira de Lima
Vista Alegre
Av. Pref. Hugo Saraiva
Alto Alegre
Canal
Avenida João Rodrigues de Almeida
Luiz Saraiva
Rio Paraíba
Rio Paraíba
Rio Paraíba
Av. 13 de Maio
Rio Paraíba
Rio Paraíba
N
LEGENDA
Relação de Bairros Urbanos
01 - Alto Alegre
02 - Brejinho
03 - Estados
04 - Liberdade
05 - Luiz Saraiva
06 - Jardim Cidade Universitária
07 - Jardim Planalto
08 - Vista Alegre
CONVENÇÕES
Limite da Zona Norte
Limite dos Bairros
Bairro Urbano
MODELO: VETORIAL
ÁREA: 3,95 km²
PROPRIETÁRIO: PREFEITURA MUNICIPAL DE ITABAIANA
ESCALA: 1 : 21.000
DATA: 11/2023
AUTOR: Secretaria Municipal de Gestão e Planejamento - SEGEP
FONTES: PMI, IBGE e OSM
ASSUNTO: MAPA DA DIVISÃO ADMINISTRATIVA NORTE
SISTEMA DE REFERÊNCIA: SIRGAS 2000 / UTM Z 25S

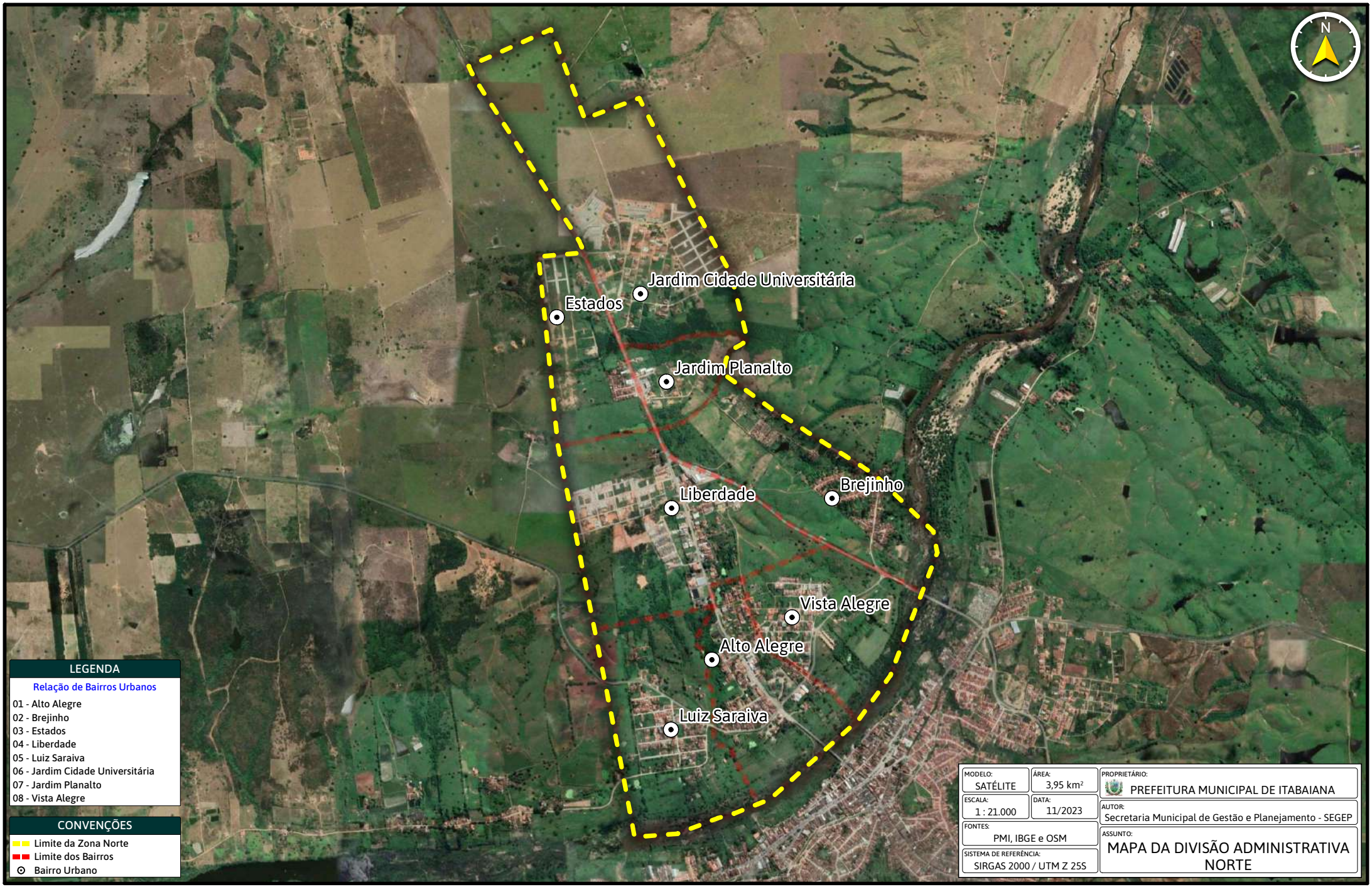
N
Jardim Cidade Universitária
Estados
Jardim Planalto
Liberdade
Brejinho
Vista Alegre
Alto Alegre
Luiz Saraiva
LEGENDA
Relação de Bairros Urbanos
01 - Alto Alegre
02 - Brejinho
03 - Estados
04 - Liberdade
05 - Luiz Saraiva
06 - Jardim Cidade Universitária
07 - Jardim Planalto
08 - Vista Alegre
CONVENÇÕES
Limite da Zona Norte
Limite dos Bairros
Bairro Urbano
MODELO: SATÉLITE
ÁREA: 3,95 km²
PROPRIETÁRIO: PREFEITURA MUNICIPAL DE ITABAIANA
ESCALA: 1 : 21.000
DATA: 11/2023
AUTOR: Secretaria Municipal de Gestão e Planejamento - SEGEP
FONTES: PMI, IBGE e OSM
ASSUNTO: MAPA DA DIVISÃO ADMINISTRATIVA NORTE
SISTEMA DE REFERÊNCIA: SIRGAS 2000 / UTM Z 25S

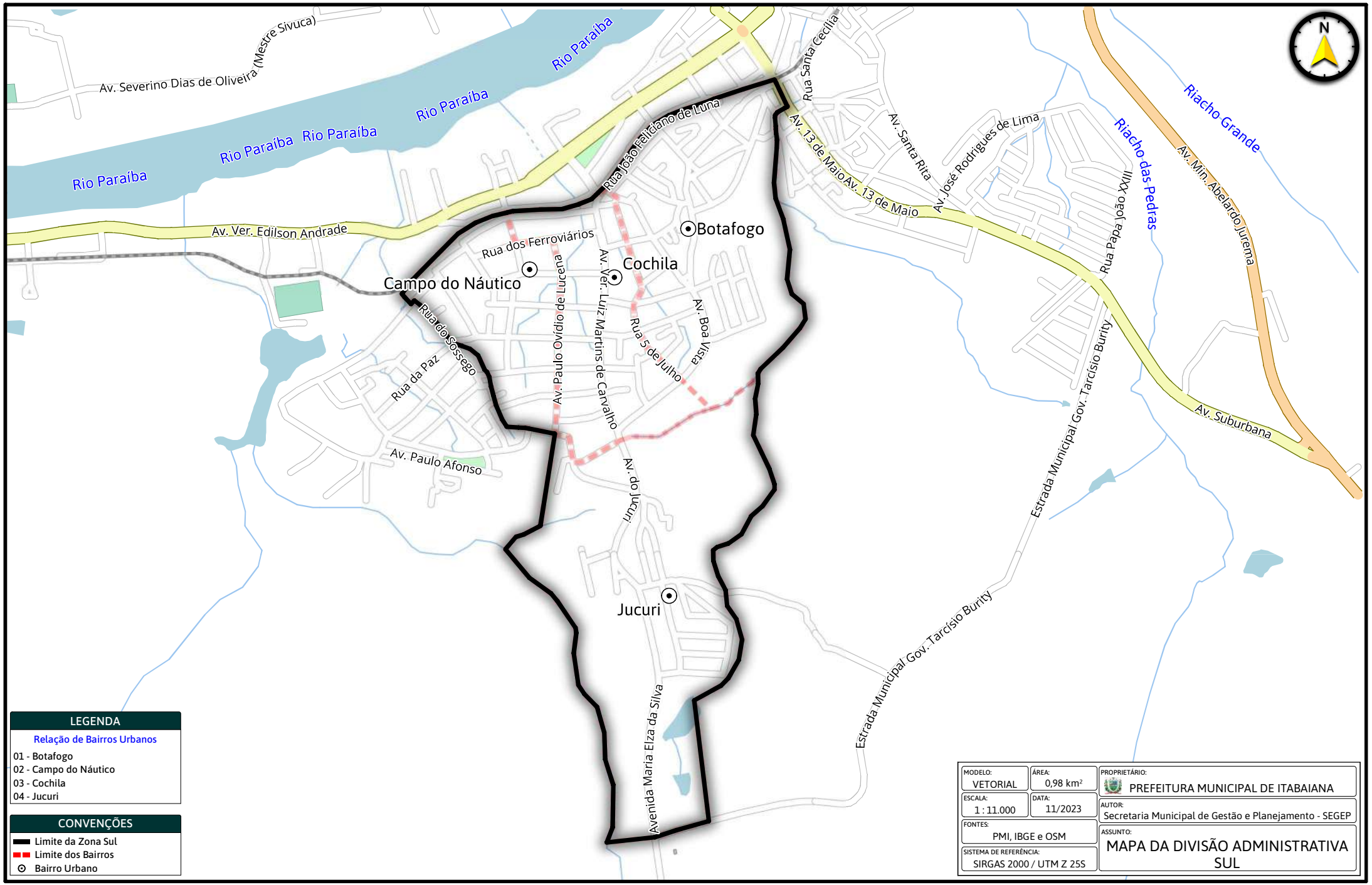
Rio Paraíba
Rio Paraíba
Rio Paraíba
Rio Paraíba
Rio Paraíba
Av. Severino Dias de Oliveira (Mestre Sivuca)
Av. Ver. Edilson Andrade
Rua João Felicíano de Luna
Rua Santa Cecília
Av. 13 de Maio
Av. 13 de Maio
Av. Santa Rita
Av. José Rodrigues de Lima
Riacho das Pedras
Riacho Grande
Av. Min. Abelardo Jurema
Rua Papa João XXIII
Botafogo
Cochila
Campo do Náutico
Rua dos Ferroviários
Av. Ver. Luiz Martins de Carvalho
Av. Paulo Ovídio de Lucena
Rua 5 de Julho
Av. Boa Vista
Rua do Sossego
Rua da Paz
Av. Paulo Afonso
Av. do Jucuri
Jucuri
Avenida Maria Elza da Silva
Estrada Municipal Gov. Tarcísio Burity
Estrada Municipal Gov. Tarcísio Burity
Av. Suburbana
N
LEGENDA
Relação de Bairros Urbanos
01 - Botafogo
02 - Campo do Náutico
03 - Cochila
04 - Jucuri
CONVENÇÕES
Limite da Zona Sul
Limite dos Bairros
Bairro Urbano
MODELO: VETORIAL
ÁREA: 0,98 km²
PROPRIETÁRIO: PREFEITURA MUNICIPAL DE ITABAIANA
ESCALA: 1 : 11.000
DATA: 11/2023
AUTOR: Secretaria Municipal de Gestão e Planejamento - SEGEP
FONTES: PMI, IBGE e OSM
ASSUNTO: MAPA DA DIVISÃO ADMINISTRATIVA SUL
SISTEMA DE REFERÊNCIA: SIRGAS 2000 / UTM Z 25S


N
Botafogo
Campo do Náutico
Cochila
Jucuri
LEGENDA
Relação de Bairros Urbanos
01 - Botafogo
02 - Campo do Náutico
03 - Cochila
04 - Jucuri
CONVENÇÕES
Limite da Zona Sul
Limite dos Bairros
Bairro Urbano
MODELO: SATÉLITE
ÁREA: 0,98 km²
PROPRIETÁRIO: PREFEITURA MUNICIPAL DE ITABAIANA
ESCALA: 1 : 11.000
DATA: 11/2023
AUTOR: Secretaria Municipal de Gestão e Planejamento - SEGEP
FONTES: PMI, IBGE e OSM
ASSUNTO: MAPA DA DIVISÃO ADMINISTRATIVA SUL
SISTEMA DE REFERÊNCIA: SIRGAS 2000 / UTM Z 25S

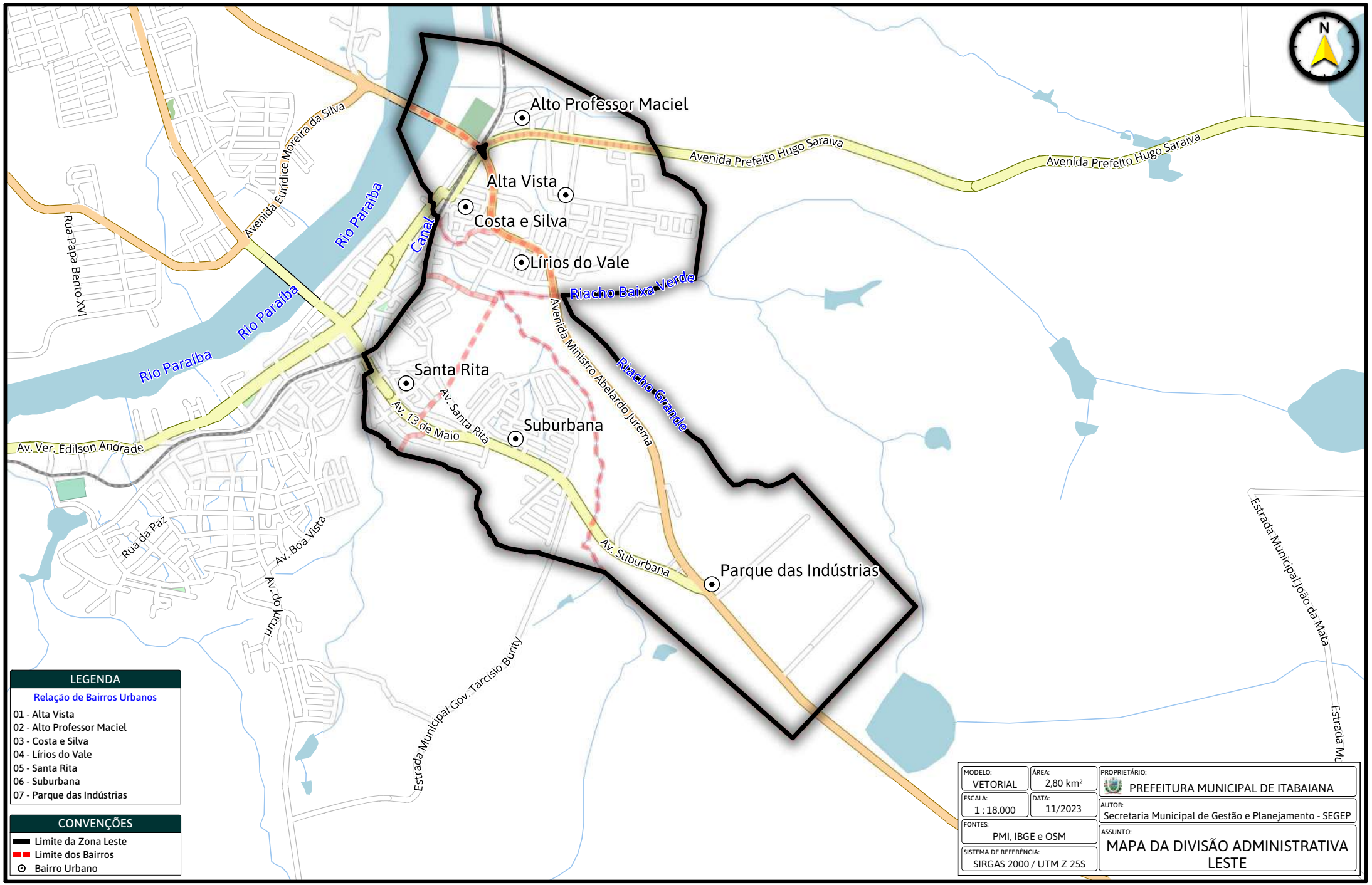
Alto Professor Maciel
Alta Vista
Costa e Silva
Lírios do Vale
Santa Rita
Suburbana
Parque das Indústrias
Avenida Prefeito Hugo Saraiva
Avenida Prefeito Hugo Saraiva
Avenida Eurídice Moreira da Silva
Rio Paraíba
Rio Paraíba
Rio Paraíba
Canal
Riacho Baixa Verde
Riacho Grande
Avenida Ministro Abelardo Jurema
Av. Santa Rita
Av. 13 de Maio
Av. Ver. Edilson Andrade
Rua Papa Bento XVI
Rua da Paz
Av. Boa Vista
Av. do Jucuri
Av. Suburbana
Estrada Municipal Gov. Tarcísio Burity
Estrada Municipal João da Mata
Estrada Mu
N
LEGENDA
Relação de Bairros Urbanos
01 - Alta Vista
02 - Alto Professor Maciel
03 - Costa e Silva
04 - Lírios do Vale
05 - Santa Rita
06 - Suburbana
07 - Parque das Indústrias
CONVENÇÕES
Limite da Zona Leste
Limite dos Bairros
Bairro Urbano
MODELO: VETORIAL
ÁREA: 2,80 km²
PROPRIETÁRIO: PREFEITURA MUNICIPAL DE ITABAIANA
ESCALA: 1 : 18.000
DATA: 11/2023
AUTOR: Secretaria Municipal de Gestão e Planejamento - SEGEP
FONTES: PMI, IBGE e OSM
ASSUNTO: MAPA DA DIVISÃO ADMINISTRATIVA LESTE
SISTEMA DE REFERÊNCIA: SIRGAS 2000 / UTM Z 25S

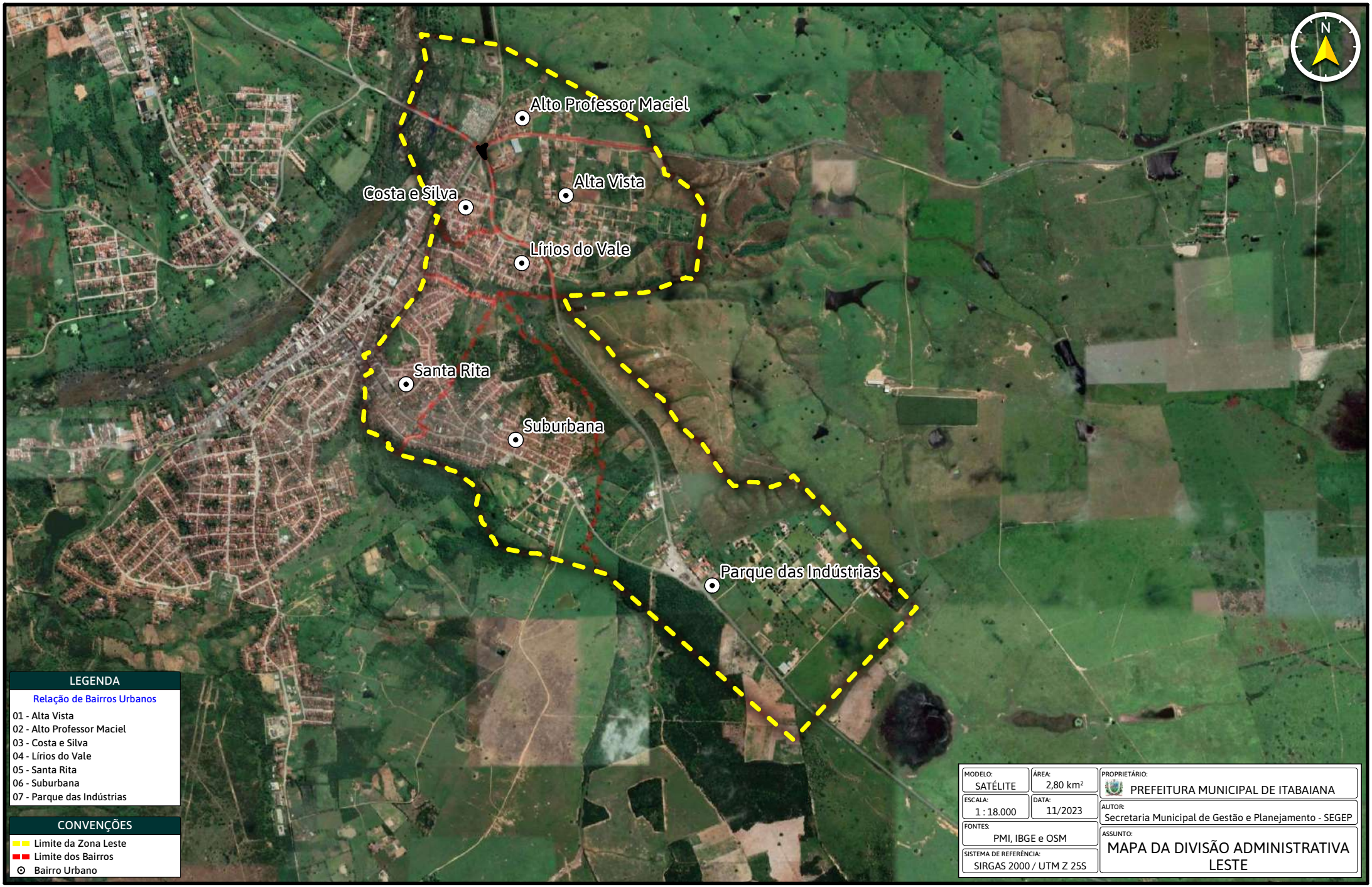
Alto Professor Maciel
Alta Vista
Costa e Silva
Lírios do Vale
Santa Rita
Suburbana
Parque das Indústrias
N
LEGENDA
Relação de Bairros Urbanos
01 - Alta Vista
02 - Alto Professor Maciel
03 - Costa e Silva
04 - Lírios do Vale
05 - Santa Rita
06 - Suburbana
07 - Parque das Indústrias
CONVENÇÕES
Limite da Zona Leste
Limite dos Bairros
Bairro Urbano
MODELO: SATÉLITE
ÁREA: 2,80 km²
ESCALA: 1 : 18.000
DATA: 11/2023
FONTES: PMI, IBGE e OSM
SISTEMA DE REFERÊNCIA: SIRGAS 2000 / UTM Z 25S
PROPRIETÁRIO: PREFEITURA MUNICIPAL DE ITABAIANA
AUTOR: Secretaria Municipal de Gestão e Planejamento - SEGEP
ASSUNTO: MAPA DA DIVISÃO ADMINISTRATIVA LESTE

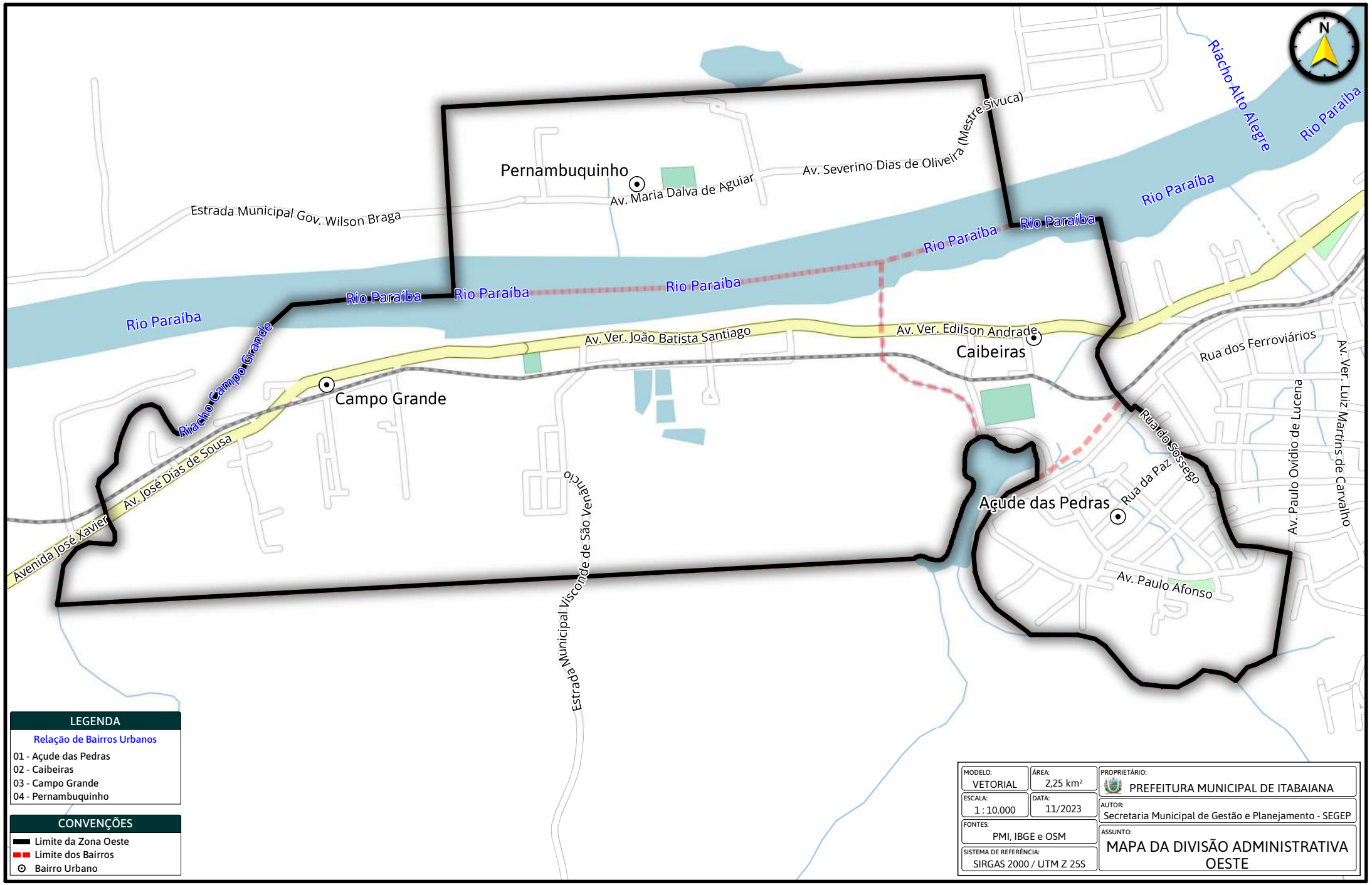
N
Pernambuquinho
Av. Maria Dalva de Aguiar
Av. Severino Dias de Oliveira (Mestre Sivuca)
Estrada Municipal Gov. Wilson Braga
Riacho Alto Alegre
Rio Paraíba
Rio Paraíba
Rio Paraíba
Rio Paraíba
Rio Paraíba
Rio Paraíba
Rio Paraíba
Av. Ver. João Batista Santiago
Av. Ver. Edilson Andrade
Caibeiras
Rua dos Ferroviários
Av. Ver. Luiz Martins de Carvalho
Riacho Campo Grande
Campo Grande
Av. José Dias de Sousa
Avenida José Xavier
Rua do Sossego
Açude das Pedras
Rua da Paz
Av. Paulo Ovídio de Lucena
Av. Paulo Afonso
Estrada Municipal Visconde de São Vencício
LEGENDA
Relação de Bairros Urbanos
01 - Açude das Pedras
02 - Caibeiras
03 - Campo Grande
04 - Pernambuquinho
CONVENÇÕES
Limite da Zona Oeste
Limite dos Bairros
Bairro Urbano
MODELO: VETORIAL
ÁREA: 2,25 km²
PROPRIETÁRIO: PREFEITURA MUNICIPAL DE ITABAIANA
ESCALA: 1 : 10.000
DATA: 11/2023
AUTOR: Secretaria Municipal de Gestão e Planejamento - SEGEP
FONTES: PMI, IBGE e OSM
ASSUNTO: MAPA DA DIVISÃO ADMINISTRATIVA OESTE
SISTEMA DE REFERÊNCIA: SIRGAS 2000 / UTM Z 25S

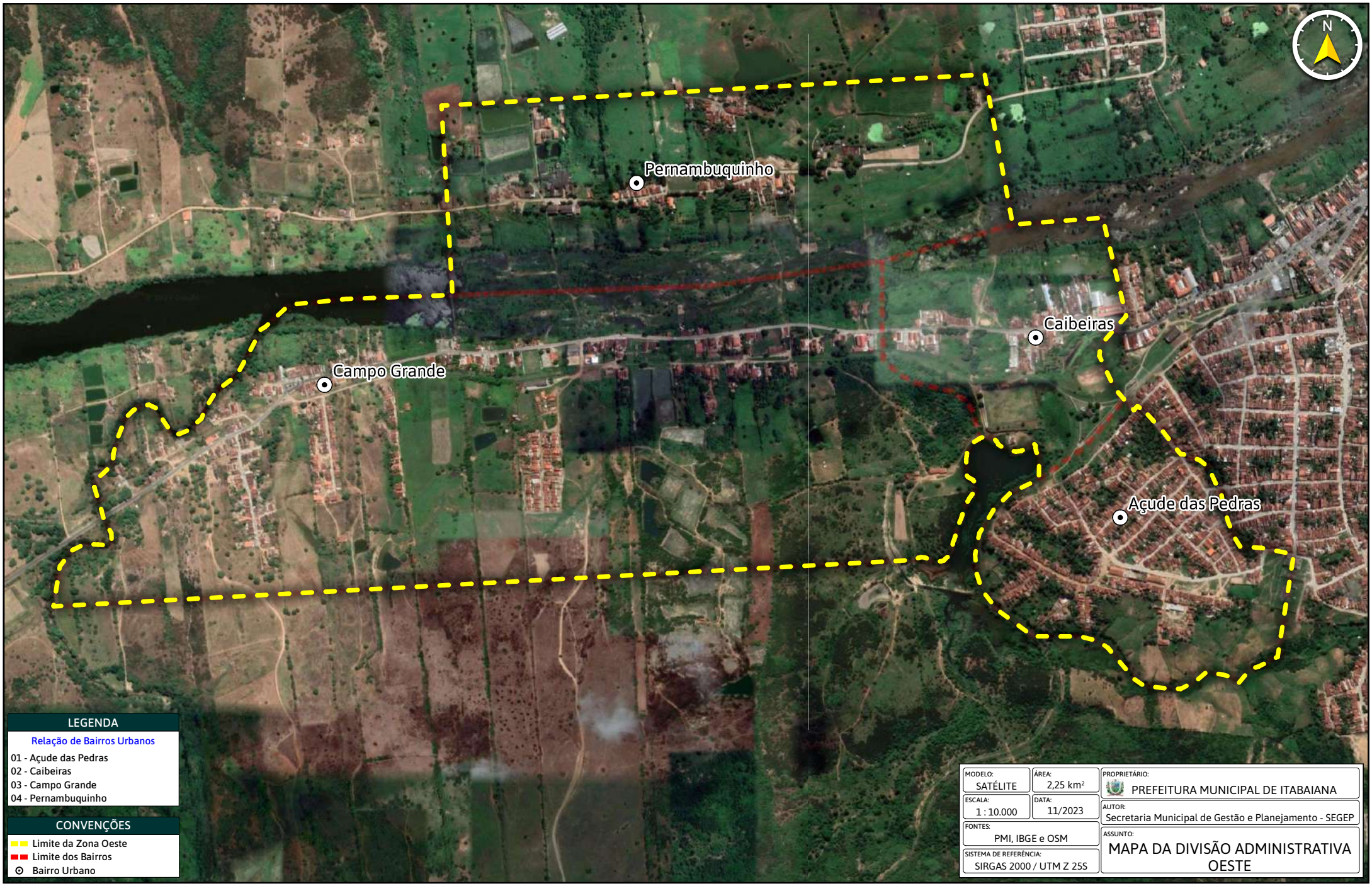
N
Pernambuquinho
Caibeiras
Campo Grande
Açude das Pedras
LEGENDA
Relação de Bairros Urbanos
01 - Açude das Pedras
02 - Caibeiras
03 - Campo Grande
04 - Pernambuquinho
CONVENÇÕES
Limite da Zona Oeste
Limite dos Bairros
Bairro Urbano
MODELO: SATÉLITE
ÁREA: 2,25 km²
PROPRIETÁRIO: PREFEITURA MUNICIPAL DE ITABAIANA
ESCALA: 1 : 10.000
DATA: 11/2023
AUTOR: Secretaria Municipal de Gestão e Planejamento - SEGEP
FONTES: PMI, IBGE e OSM
ASSUNTO: MAPA DA DIVISÃO ADMINISTRATIVA OESTE
SISTEMA DE REFERÊNCIA: SIRGAS 2000 / UTM Z 25S

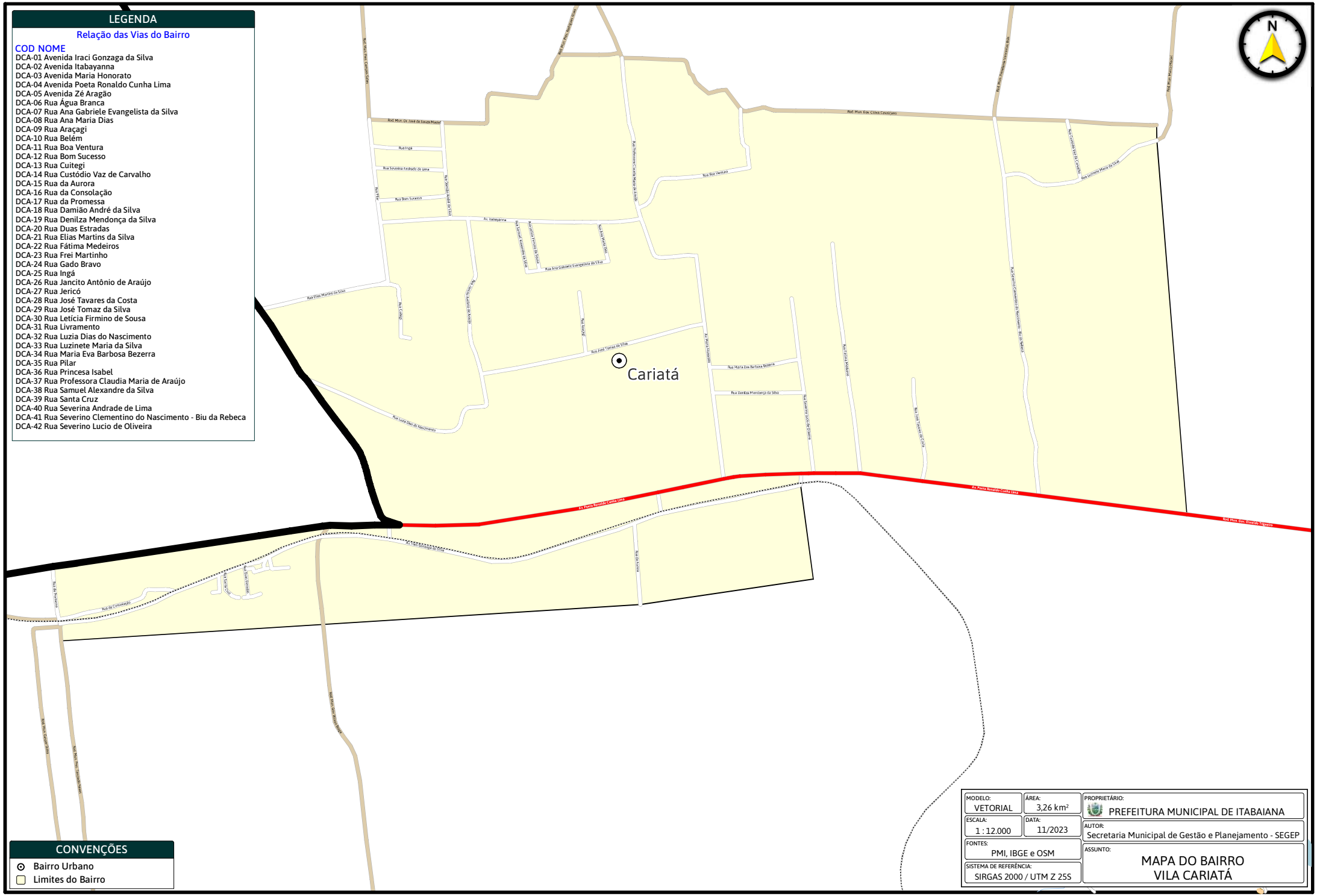
LEGENDA
Relação das Vias do Bairro
COD NOME
DCA-01 Avenida Iraci Gonzaga da Silva
DCA-02 Avenida Itabayanna
DCA-03 Avenida Maria Honorato
DCA-04 Avenida Poeta Ronaldo Cunha Lima
DCA-05 Avenida Zé Aragão
DCA-06 Rua Água Branca
DCA-07 Rua Ana Gabriele Evangelista da Silva
DCA-08 Rua Ana Maria Dias
DCA-09 Rua Araçagi
DCA-10 Rua Belém
DCA-11 Rua Boa Ventura
DCA-12 Rua Bom Sucesso
DCA-13 Rua Cuitegi
DCA-14 Rua Custódio Vaz de Carvalho
DCA-15 Rua da Aurora
DCA-16 Rua da Consolação
DCA-17 Rua da Promessa
DCA-18 Rua Damião André da Silva
DCA-19 Rua Denilza Mendonça da Silva
DCA-20 Rua Duas Estradas
DCA-21 Rua Elias Martins da Silva
DCA-22 Rua Fátima Medeiros
DCA-23 Rua Frei Martinho
DCA-24 Rua Gado Bravo
DCA-25 Rua Ingá
DCA-26 Rua Jancito Antônio de Araújo
DCA-27 Rua Jericó
DCA-28 Rua José Tavares da Costa
DCA-29 Rua José Tomaz da Silva
DCA-30 Rua Letícia Firmino de Sousa
DCA-31 Rua Livramento
DCA-32 Rua Luzia Dias do Nascimento
DCA-33 Rua Luzinete Maria da Silva
DCA-34 Rua Maria Eva Barbosa Bezerra
DCA-35 Rua Pilar
DCA-36 Rua Princesa Isabel
DCA-37 Rua Professora Claudia Maria de Araújo
DCA-38 Rua Samuel Alexandre da Silva
DCA-39 Rua Santa Cruz
DCA-40 Rua Severina Andrade de Lima
DCA-41 Rua Severino Clementino do Nascimento - Biu da Rebeca
DCA-42 Rua Severino Lucio de Oliveira
N
Cariatá
Av. Poeta Ronaldo Cunha Lima
CONVENÇÕES
Bairro Urbano
Limites do Bairro
MODELO: VETORIAL
ÁREA: 3,26 km²
ESCALA: 1 : 12.000
DATA: 11/2023
FONTES: PMI, IBGE e OSM
SISTEMA DE REFERÊNCIA: SIRGAS 2000 / UTM Z 25S
PROPRIETÁRIO: PREFEITURA MUNICIPAL DE ITABAIANA
AUTOR: Secretaria Municipal de Gestão e Planejamento - SEGEP
ASSUNTO: MAPA DO BAIRRO VILA CARIATÁ


LEGENDA
Relação das Vias do Bairro
COD NOME
DCA-01 Avenida Iraci Gonzaga da Silva
DCA-02 Avenida Itabayanna
DCA-03 Avenida Maria Honorato
DCA-04 Avenida Poeta Ronaldo Cunha Lima
DCA-05 Avenida Zé Aragão
DCA-06 Rua Água Branca
DCA-07 Rua Ana Gabriele Evangelista da Silva
DCA-08 Rua Ana Maria Dias
DCA-09 Rua Araçagi
DCA-10 Rua Belém
DCA-11 Rua Boa Ventura
DCA-12 Rua Bom Sucesso
DCA-13 Rua Cuitegi
DCA-14 Rua Custódio Vaz de Carvalho
DCA-15 Rua da Aurora
DCA-16 Rua da Consolação
DCA-17 Rua da Promessa
DCA-18 Rua Damião André da Silva
DCA-19 Rua Denilza Mendonça da Silva
DCA-20 Rua Duas Estradas
DCA-21 Rua Elias Martins da Silva
DCA-22 Rua Fátima Medeiros
DCA-23 Rua Frei Martinho
DCA-24 Rua Gado Bravo
DCA-25 Rua Ingá
DCA-26 Rua Jancito Antônio de Araújo
DCA-27 Rua Jericó
DCA-28 Rua José Tavares da Costa
DCA-29 Rua José Tomaz da Silva
DCA-30 Rua Letícia Firmino de Sousa
DCA-31 Rua Livramento
DCA-32 Rua Luzia Dias do Nascimento
DCA-33 Rua Luzinete Maria da Silva
DCA-34 Rua Maria Eva Barbosa Bezerra
DCA-35 Rua Pilar
DCA-36 Rua Princesa Isabel
DCA-37 Rua Professora Claudia Maria de Araújo
DCA-38 Rua Samuel Alexandre da Silva
DCA-39 Rua Santa Cruz
DCA-40 Rua Severina Andrade de Lima
DCA-41 Rua Severino Clementino do Nascimento - Biu da Rebeca
DCA-42 Rua Severino Lucio de Oliveira
N
Cariatá
CONVENÇÕES
Bairro Urbano
Limites do Bairro
MODELO: SATÉLITE
AREA: 3,26 km²
ESCALA: 1 : 12.000
DATA: 11/2023
FONTES: PMI, IBGE e OSM
SISTEMA DE REFERÊNCIA: SIRGAS 2000 / UTM Z 25S
PROPRIETÁRIO: PREFEITURA MUNICIPAL DE ITABAIANA
AUTOR: Secretaria Municipal de Gestão e Planejamento - SEGEP
ASSUNTO: MAPA DO BAIRRO VILA CARIATÁ

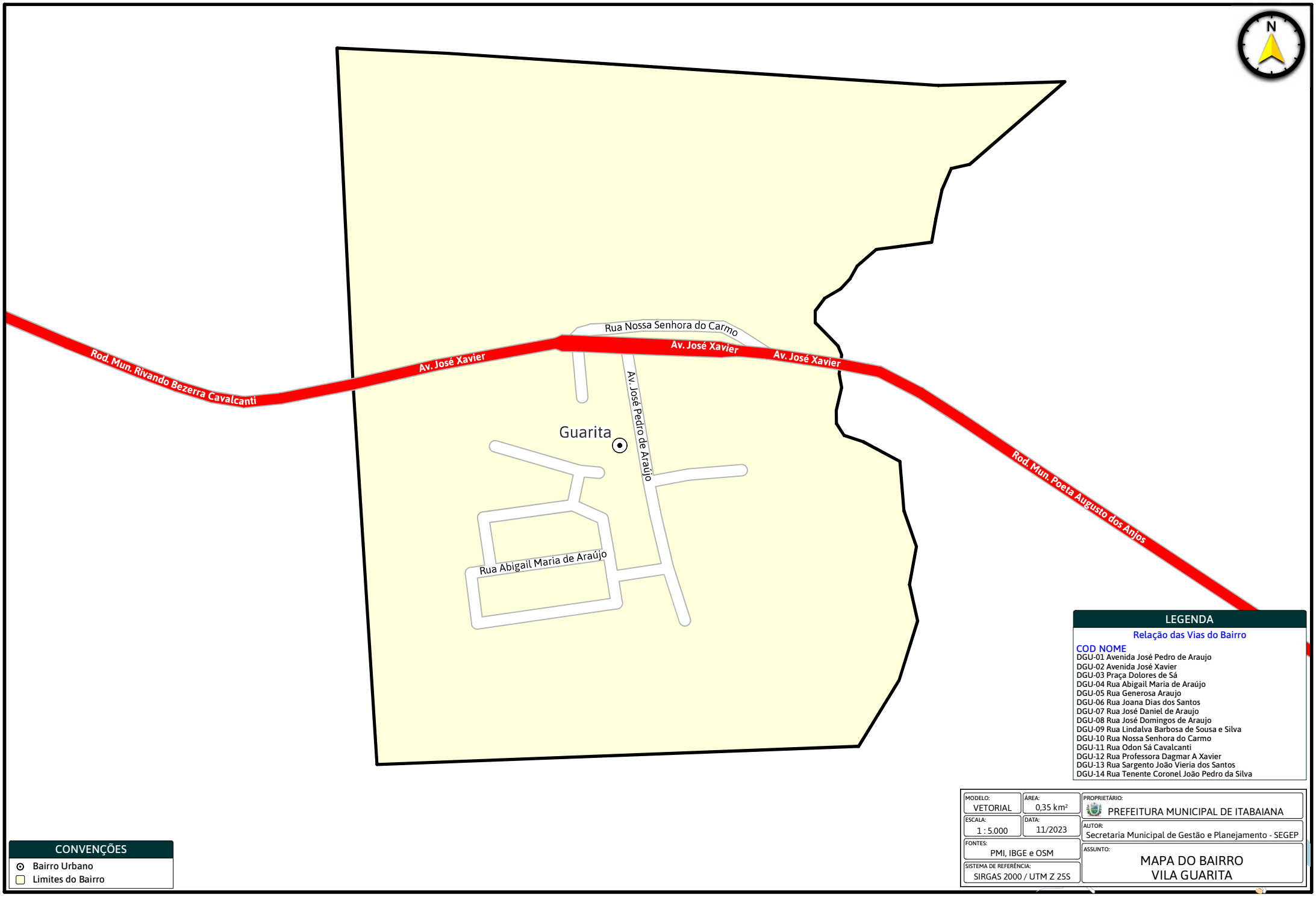

LEGENDA

Relação das Vias do Bairro

COD	NOME
DGU-01	Avenida José Pedro de Araujo
DGU-02	Avenida José Xavier
DGU-03	Praça Dolores de Sá
DGU-04	Rua Abigail Maria de Araújo
DGU-05	Rua Generosa Araujo
DGU-06	Rua Joana Dias dos Santos
DGU-07	Rua José Daniel de Araujo
DGU-08	Rua José Domingos de Araujo
DGU-09	Rua Lindalva Barbosa de Sousa e Silva
DGU-10	Rua Nossa Senhora do Carmo
DGU-11	Rua Odon Sá Cavalcanti
DGU-12	Rua Professora Dagmar A Xavier
DGU-13	Rua Sargento João Vieria dos Santos
DGU-14	Rua Tenente Coronel João Pedro da Silva

CONVENÇÕES

- Bairro Urbano
- Limites do Bairro

MODELO: VETORIAL	ÁREA: 0,35 km²
ESCALA: 1 : 5.000	DATA: 11/2023
FONTES: PMI, IBGE e OSM	
SISTEMA DE REFERÊNCIA: SIRGAS 2000 / UTM Z 25S	

PROPRIETÁRIO: PREFEITURA MUNICIPAL DE ITABAIANA

AUTOR: Secretaria Municipal de Gestão e Planejamento - SEGEP

ASSUNTO: MAPA DO BAIRRO VILA GUARITA

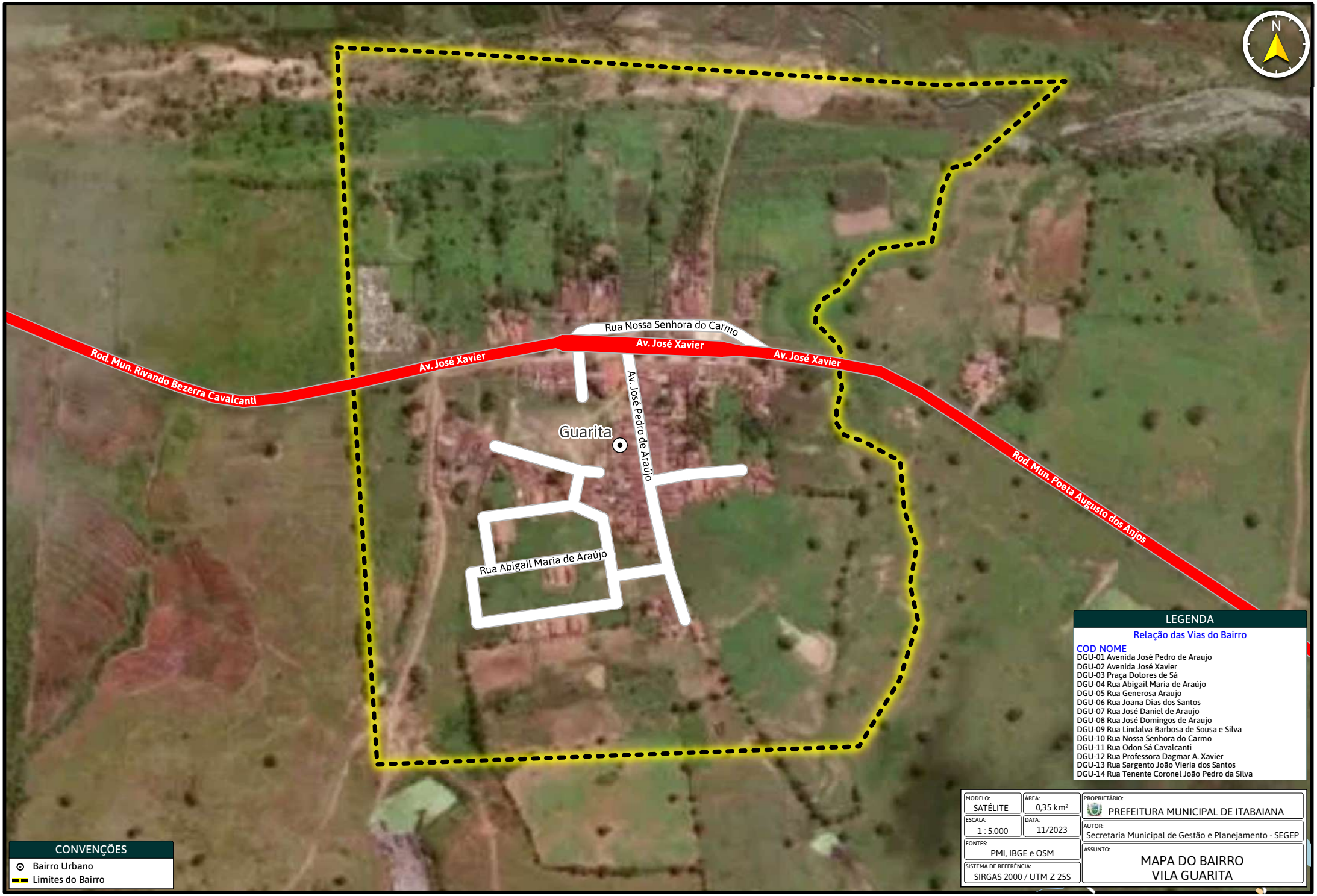
N
Rua Nossa Senhora do Carmo
Av. José Xavier
Av. José Xavier
Av. José Xavier
Rod. Mun. Rivando Bezerra Cavalcanti
Av. José Pedro de Araújo
Guarita
Rua Abigail Maria de Araújo
Rod. Mun. Poeta Augusto dos Anjos
LEGENDA
Relação das Vias do Bairro
COD NOME
DGU-01 Avenida José Pedro de Araujo
DGU-02 Avenida José Xavier
DGU-03 Praça Dolores de Sá
DGU-04 Rua Abigail Maria de Araújo
DGU-05 Rua Generosa Araujo
DGU-06 Rua Joana Dias dos Santos
DGU-07 Rua José Daniel de Araujo
DGU-08 Rua José Domingos de Araujo
DGU-09 Rua Lindalva Barbosa de Sousa e Silva
DGU-10 Rua Nossa Senhora do Carmo
DGU-11 Rua Odon Sá Cavalcanti
DGU-12 Rua Professora Dagmar A. Xavier
DGU-13 Rua Sargento João Vieria dos Santos
DGU-14 Rua Tenente Coronel João Pedro da Silva
MODELO: SATÉLITE
AREA: 0,35 km²
PROPRIETÁRIO: PREFEITURA MUNICIPAL DE ITABAIANA
ESCALA: 1 : 5.000
DATA: 11/2023
AUTOR: Secretaria Municipal de Gestão e Planejamento - SEGEP
FONTES: PMI, IBGE e OSM
ASSUNTO: MAPA DO BAIRRO VILA GUARITA
SISTEMA DE REFERÊNCIA: SIRGAS 2000 / UTM Z 25S
CONVENÇÕES
Bairro Urbano
Limites do Bairro

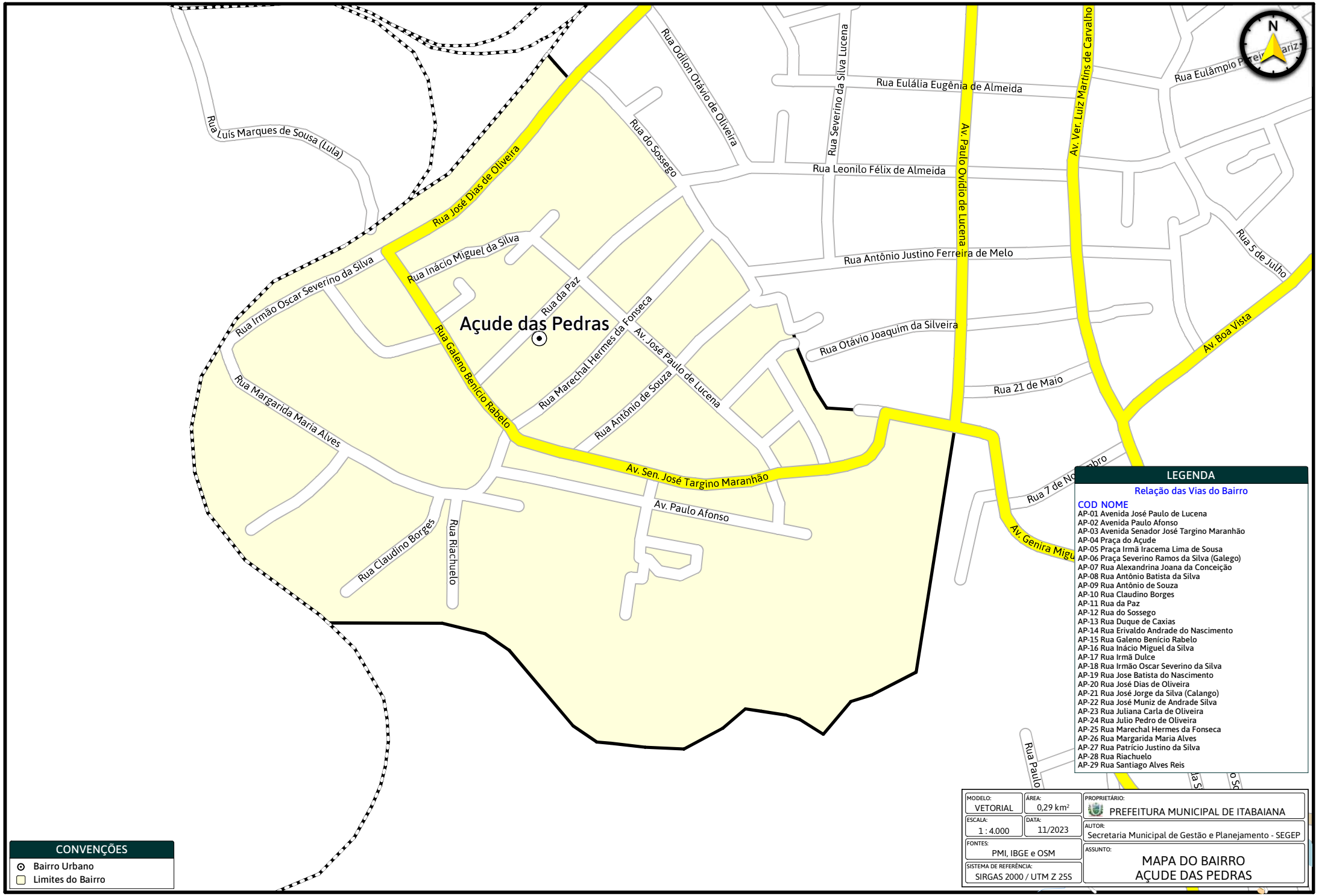
Açude das Pedras
Rua Luís Marques de Sousa (Lula)
Rua José Dias de Oliveira
Rua Irmão Oscar Severino da Silva
Rua Inácio Miguel da Silva
Rua Margarida Maria Alves
Rua Galeno Benício Rabelo
Rua da Paz
Rua Marechal Hermes da Fonseca
Rua Antônio de Souza
Av. José Paulo de Lucena
Av. Sen. José Targino Maranhão
Av. Paulo Afonso
Rua Claudino Borges
Rua Riachuelo
Rua do Sossego
Rua Odílon Otávio de Oliveira
Rua Severino da Silva Lucena
Rua Eulália Eugênia de Almeida
Rua Leonilo Félix de Almeida
Av. Paulo Ovídio de Lucena
Av. Ver. Luiz Martins de Carvalho
Rua Antônio Justino Ferreira de Melo
Rua Otávio Joaquim da Silveira
Rua 21 de Maio
Rua 5 de Julho
Av. Boa Vista
Av. Genira Migu
Rua Eulâmpio
N
LEGENDA
Relação das Vias do Bairro
COD NOME
AP-01 Avenida José Paulo de Lucena
AP-02 Avenida Paulo Afonso
AP-03 Avenida Senador José Targino Maranhão
AP-04 Praça do Açude
AP-05 Praça Irmã Iracema Lima de Sousa
AP-06 Praça Severino Ramos da Silva (Galego)
AP-07 Rua Alexandrina Joana da Conceição
AP-08 Rua Antônio Batista da Silva
AP-09 Rua Antônio de Souza
AP-10 Rua Claudino Borges
AP-11 Rua da Paz
AP-12 Rua do Sossego
AP-13 Rua Duque de Caxias
AP-14 Rua Erivaldo Andrade do Nascimento
AP-15 Rua Galeno Benício Rabelo
AP-16 Rua Inácio Miguel da Silva
AP-17 Rua Irmã Dulce
AP-18 Rua Irmão Oscar Severino da Silva
AP-19 Rua Jose Batista do Nascimento
AP-20 Rua José Dias de Oliveira
AP-21 Rua José Jorge da Silva (Calango)
AP-22 Rua José Muniz de Andrade Silva
AP-23 Rua Juliana Carla de Oliveira
AP-24 Rua Julio Pedro de Oliveira
AP-25 Rua Marechal Hermes da Fonseca
AP-26 Rua Margarida Maria Alves
AP-27 Rua Patrício Justino da Silva
AP-28 Rua Riachuelo
AP-29 Rua Santiago Alves Reis
CONVENÇÕES
Bairro Urbano
Limites do Bairro
MODELO: VETORIAL
ÁREA: 0,29 km²
ESCALA: 1 : 4.000
DATA: 11/2023
FONTES: PMI, IBGE e OSM
SISTEMA DE REFERÊNCIA: SIRGAS 2000 / UTM Z 25S
PROPRIETÁRIO: PREFEITURA MUNICIPAL DE ITABAIANA
AUTOR: Secretaria Municipal de Gestão e Planejamento - SEGEP
ASSUNTO: MAPA DO BAIRRO AÇUDE DAS PEDRAS

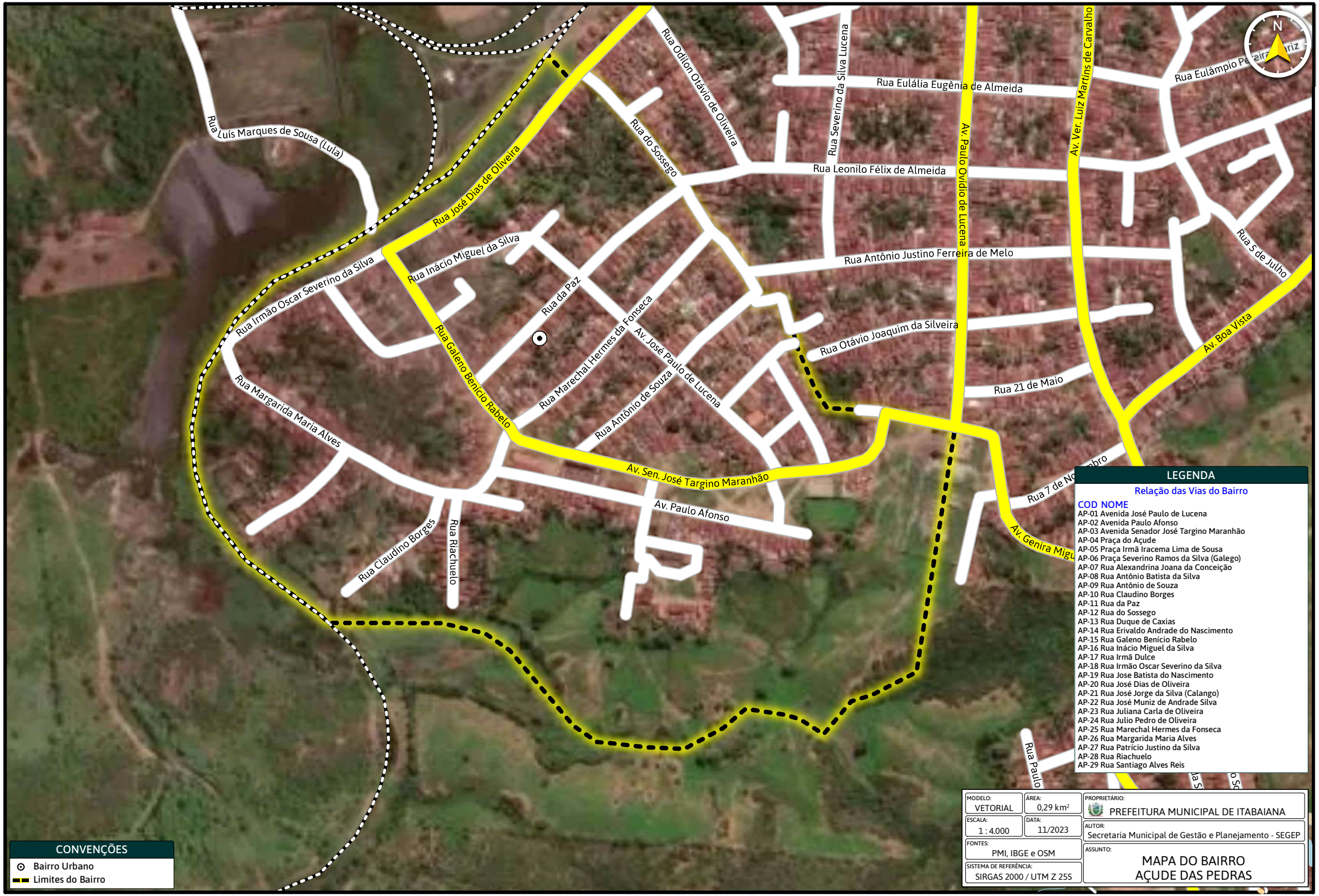
Rua Luís Marques de Sousa (Lula)
Rua José Dias de Oliveira
Rua Odilon Otávio de Oliveira
Rua do Sossego
Rua Severino da Silva Lucena
Rua Eulália Eugênia de Almeida
Av. Ver. Luiz Martins de Carvalho
Rua Eulâmpio Pereira Barriz
Rua Leonilo Félix de Almeida
Av. Paulo Ovídio de Lucena
Rua 5 de Julho
Rua Antônio Justino Ferreira de Melo
Rua Irmão Oscar Severino da Silva
Rua Inácio Miguel da Silva
Rua da Paz
Rua Galeno Benício Rabelo
Rua Marechal Hermes da Fonseca
Av. José Paulo de Lucena
Rua Otávio Joaquim da Silveira
Av. Boa Vista
Rua 21 de Maio
Rua Margarida Maria Alves
Rua Antônio de Souza
Av. Sen. José Targino Maranhão
Av. Paulo Afonso
Rua 7 de Novembro
Av. Genira Miguel
Rua Claudino Borges
Rua Riachuelo
Rua Paulo
N
CONVENÇÕES
Bairro Urbano
Limites do Bairro
LEGENDA
Relação das Vias do Bairro
COD NOME
AP-01 Avenida José Paulo de Lucena
AP-02 Avenida Paulo Afonso
AP-03 Avenida Senador José Targino Maranhão
AP-04 Praça do Açude
AP-05 Praça Irmã Iracema Lima de Sousa
AP-06 Praça Severino Ramos da Silva (Galego)
AP-07 Rua Alexandrina Joana da Conceição
AP-08 Rua Antônio Batista da Silva
AP-09 Rua Antônio de Souza
AP-10 Rua Claudino Borges
AP-11 Rua da Paz
AP-12 Rua do Sossego
AP-13 Rua Duque de Caxias
AP-14 Rua Erivaldo Andrade do Nascimento
AP-15 Rua Galeno Benício Rabelo
AP-16 Rua Inácio Miguel da Silva
AP-17 Rua Irmã Dulce
AP-18 Rua Irmão Oscar Severino da Silva
AP-19 Rua Jose Batista do Nascimento
AP-20 Rua José Dias de Oliveira
AP-21 Rua José Jorge da Silva (Calango)
AP-22 Rua José Muniz de Andrade Silva
AP-23 Rua Juliana Carla de Oliveira
AP-24 Rua Julio Pedro de Oliveira
AP-25 Rua Marechal Hermes da Fonseca
AP-26 Rua Margarida Maria Alves
AP-27 Rua Patrício Justino da Silva
AP-28 Rua Riachuelo
AP-29 Rua Santiago Alves Reis
MODELO: VETORIAL
ÁREA: 0,29 km²
ESCALA: 1 : 4.000
DATA: 11/2023
FONTES: PMI, IBGE e OSM
SISTEMA DE REFERÊNCIA: SIRGAS 2000 / UTM Z 25S
PROPRIETÁRIO: PREFEITURA MUNICIPAL DE ITABAIANA
AUTOR: Secretaria Municipal de Gestão e Planejamento - SEGEP
ASSUNTO: MAPA DO BAIRRO AÇUDE DAS PEDRAS

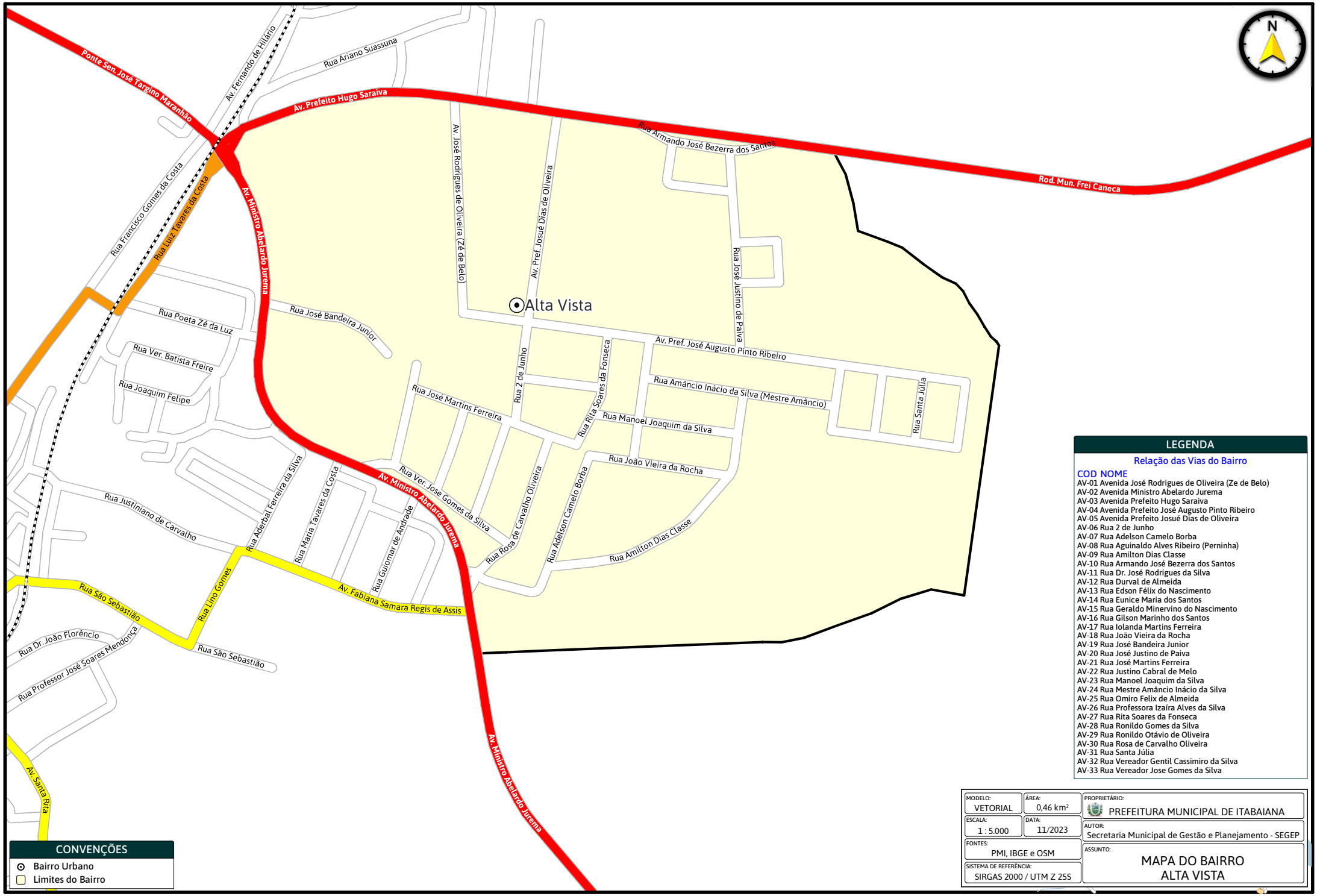

LEGENDA

Relação das Vias do Bairro

COD	NOME
AV-01	Avenida José Rodrigues de Oliveira (Ze de Belo)
AV-02	Avenida Ministro Abelardo Jurema
AV-03	Avenida Prefeito Hugo Saraiva
AV-04	Avenida Prefeito José Augusto Pinto Ribeiro
AV-05	Avenida Prefeito Josué Dias de Oliveira
AV-06	Rua 2 de Junho
AV-07	Rua Adelson Camelo Borba
AV-08	Rua Aguinaldo Alves Ribeiro (Perninha)
AV-09	Rua Amilton Dias Classe
AV-10	Rua Armando José Bezerra dos Santos
AV-11	Rua Dr. José Rodrigues da Silva
AV-12	Rua Durval de Almeida
AV-13	Rua Edson Félix do Nascimento
AV-14	Rua Eunice Maria dos Santos
AV-15	Rua Geraldo Minervino do Nascimento
AV-16	Rua Gilson Marinho dos Santos
AV-17	Rua Iolanda Martins Ferreira
AV-18	Rua João Vieira da Rocha
AV-19	Rua José Bandeira Junior
AV-20	Rua José Justino de Paiva
AV-21	Rua José Martins Ferreira
AV-22	Rua Justino Cabral de Melo
AV-23	Rua Manoel Joaquim da Silva
AV-24	Rua Mestre Amâncio Inácio da Silva
AV-25	Rua Omiro Felix de Almeida
AV-26	Rua Professora Izaíra Alves da Silva
AV-27	Rua Rita Soares da Fonseca
AV-28	Rua Ronildo Gomes da Silva
AV-29	Rua Ronildo Otávio de Oliveira
AV-30	Rua Rosa de Carvalho Oliveira
AV-31	Rua Santa Júlia
AV-32	Rua Vereador Gentil Cassimiro da Silva
AV-33	Rua Vereador Jose Gomes da Silva

CONVENÇÕES

- Bairro Urbano
- Limites do Bairro

MODELO: VETORIAL	ÁREA: 0,46 km²
ESCALA: 1 : 5.000	DATA: 11/2023
FONTES: PMI, IBGE e OSM	
SISTEMA DE REFERÊNCIA: SIRGAS 2000 / UTM Z 25S	
PROPRIETÁRIO: PREFEITURA MUNICIPAL DE ITABAIANA	
AUTOR: Secretaria Municipal de Gestão e Planejamento - SEGEP	
ASSUNTO: MAPA DO BAIRRO ALTA VISTA	

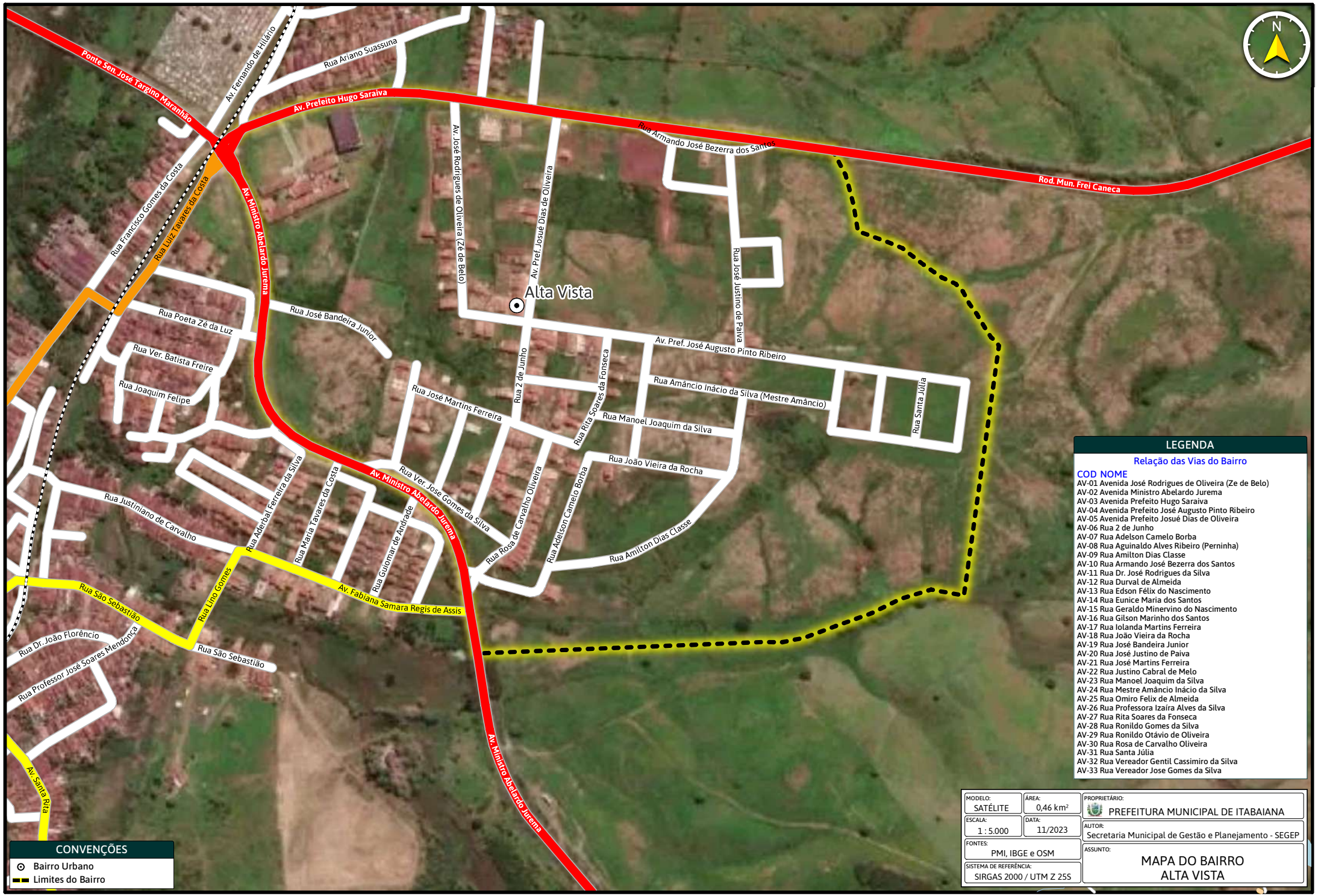
Alta Vista
Ponte Sen. José Targino Maranhão
Av. Prefeito Hugo Saraiva
Rua Armando José Bezerra dos Santos
Rod. Mun. Frei Caneca
Av. Ministro Abelardo Jurema
Av. Fernando de Hilário
Rua Ariano Suassuna
Av. José Rodrigues de Oliveira (Zé de Belo)
Av. Pref. Josué Dias de Oliveira
Rua José Justino de Paiva
Rua Francisco Gomes da Costa
Rua Luiz Tavares da Costa
Rua Poeta Zé da Luz
Rua José Bandeira Junior
Rua Ver. Batista Freire
Rua Joaquim Felipe
Av. Pref. José Augusto Pinto Ribeiro
Rua Amâncio Inácio da Silva (Mestre Amâncio)
Rua Santa Júlia
Rua José Martins Ferreira
Rua 2 de Junho
Rua Rita Soares da Fonseca
Rua Manoel Joaquim da Silva
Rua João Vieira da Rocha
Rua Ver. Jose Gomes da Silva
Rua Rosa de Carvalho Oliveira
Rua Adelson Camelo Borba
Rua Amilton Dias Classe
Rua Justiniano de Carvalho
Rua Aderbal Ferreira da Silva
Rua Maria Tavares da Costa
Rua Guiomar de Andrade
Av. Fabiana Samara Regis de Assis
Rua São Sebastião
Rua Lino Gomes
Rua Dr. João Florêncio
Rua Professor José Soares Mendonça
Av. Santa Rita
N
LEGENDA
Relação das Vias do Bairro
COD NOME
AV-01 Avenida José Rodrigues de Oliveira (Ze de Belo)
AV-02 Avenida Ministro Abelardo Jurema
AV-03 Avenida Prefeito Hugo Saraiva
AV-04 Avenida Prefeito José Augusto Pinto Ribeiro
AV-05 Avenida Prefeito Josué Dias de Oliveira
AV-06 Rua 2 de Junho
AV-07 Rua Adelson Camelo Borba
AV-08 Rua Aguinaldo Alves Ribeiro (Perninha)
AV-09 Rua Amilton Dias Classe
AV-10 Rua Armando José Bezerra dos Santos
AV-11 Rua Dr. José Rodrigues da Silva
AV-12 Rua Durval de Almeida
AV-13 Rua Edson Félix do Nascimento
AV-14 Rua Eunice Maria dos Santos
AV-15 Rua Geraldo Minervino do Nascimento
AV-16 Rua Gilson Marinho dos Santos
AV-17 Rua Iolanda Martins Ferreira
AV-18 Rua João Vieira da Rocha
AV-19 Rua José Bandeira Junior
AV-20 Rua José Justino de Paiva
AV-21 Rua José Martins Ferreira
AV-22 Rua Justino Cabral de Melo
AV-23 Rua Manoel Joaquim da Silva
AV-24 Rua Mestre Amâncio Inácio da Silva
AV-25 Rua Omiro Felix de Almeida
AV-26 Rua Professora Izaíra Alves da Silva
AV-27 Rua Rita Soares da Fonseca
AV-28 Rua Ronildo Gomes da Silva
AV-29 Rua Ronildo Otávio de Oliveira
AV-30 Rua Rosa de Carvalho Oliveira
AV-31 Rua Santa Júlia
AV-32 Rua Vereador Gentil Cassimiro da Silva
AV-33 Rua Vereador Jose Gomes da Silva
CONVENÇÕES
Bairro Urbano
Limites do Bairro
MODELO: SATÉLITE
ÁREA: 0,46 km²
ESCALA: 1 : 5.000
DATA: 11/2023
FONTES: PMI, IBGE e OSM
SISTEMA DE REFERÊNCIA: SIRGAS 2000 / UTM Z 25S
PROPRIETÁRIO: PREFEITURA MUNICIPAL DE ITABAIANA
AUTOR: Secretaria Municipal de Gestão e Planejamento - SEGEP
ASSUNTO: MAPA DO BAIRRO ALTA VISTA

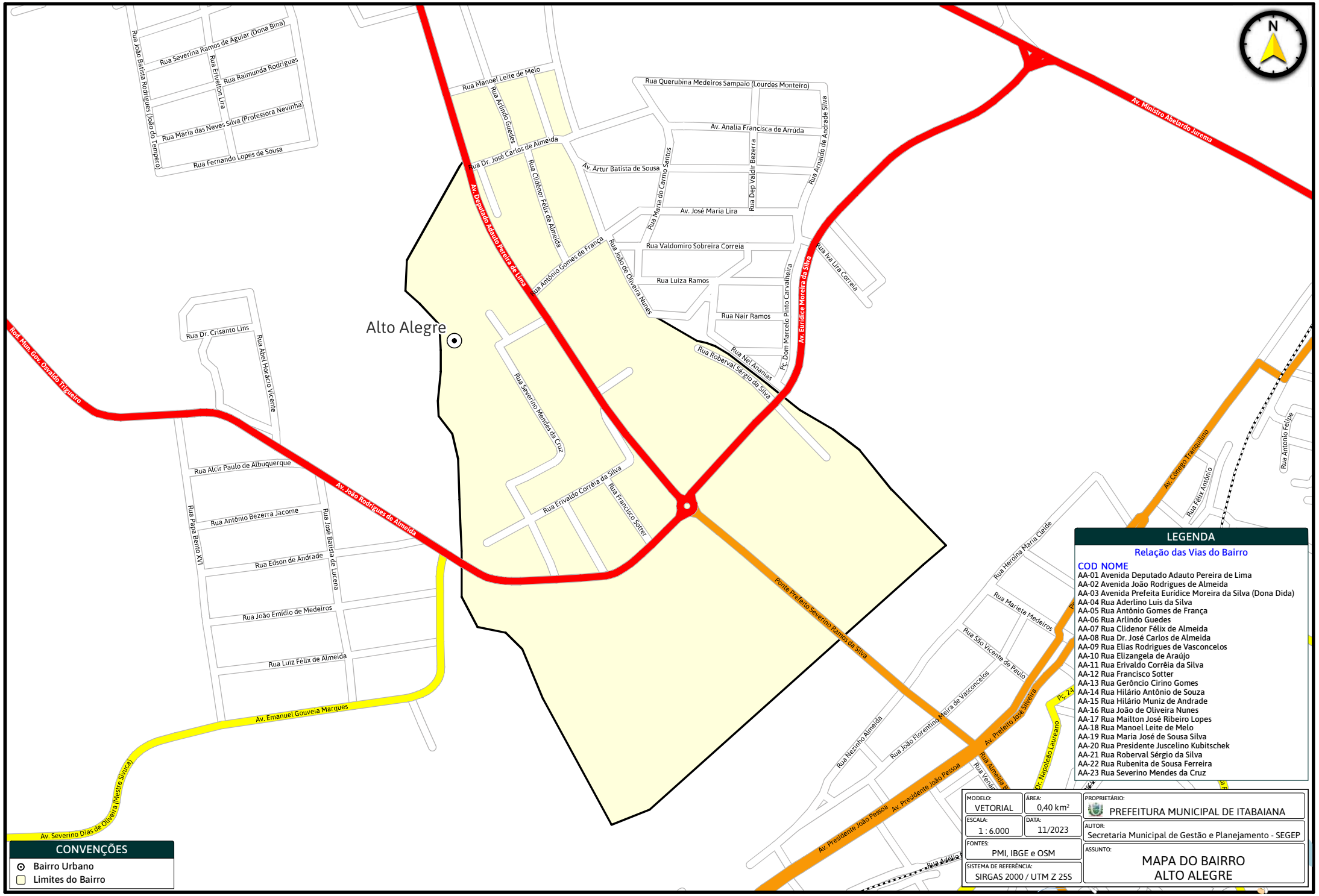

CONVENÇÕES

- Bairro Urbano
- Limites do Bairro

LEGENDA

Relação das Vias do Bairro

COD	NOME
AA-01	Avenida Deputado Adauto Pereira de Lima
AA-02	Avenida João Rodrigues de Almeida
AA-03	Avenida Prefeita Eurídice Moreira da Silva (Dona Dida)
AA-04	Rua Aderlino Luis da Silva
AA-05	Rua Antônio Gomes de França
AA-06	Rua Arlindo Guedes
AA-07	Rua Clidenor Félix de Almeida
AA-08	Rua Dr. José Carlos de Almeida
AA-09	Rua Elias Rodrigues de Vasconcelos
AA-10	Rua Elizangela de Araújo
AA-11	Rua Erivaldo Corrêia da Silva
AA-12	Rua Francisco Sotter
AA-13	Rua Gerôncio Cirino Gomes
AA-14	Rua Hilário Antônio de Souza
AA-15	Rua Hilário Muniz de Andrade
AA-16	Rua João de Oliveira Nunes
AA-17	Rua Mailton José Ribeiro Lopes
AA-18	Rua Manoel Leite de Melo
AA-19	Rua Maria José de Sousa Silva
AA-20	Rua Presidente Juscelino Kubitschek
AA-21	Rua Roberval Sérgio da Silva
AA-22	Rua Rubenita de Sousa Ferreira
AA-23	Rua Severino Mendes da Cruz

MODELO: VETORIAL	ÁREA: 0,40 km²
ESCALA: 1 : 6.000	DATA: 11/2023
FONTES: PMI, IBGE e OSM	PROPRIETÁRIO: PREFEITURA MUNICIPAL DE ITABAIANA
SISTEMA DE REFERÊNCIA: SIRGAS 2000 / UTM Z 25S	AUTOR: Secretaria Municipal de Gestão e Planejamento - SEGEP
	ASSUNTO: MAPA DO BAIRRO ALTO ALEGRE

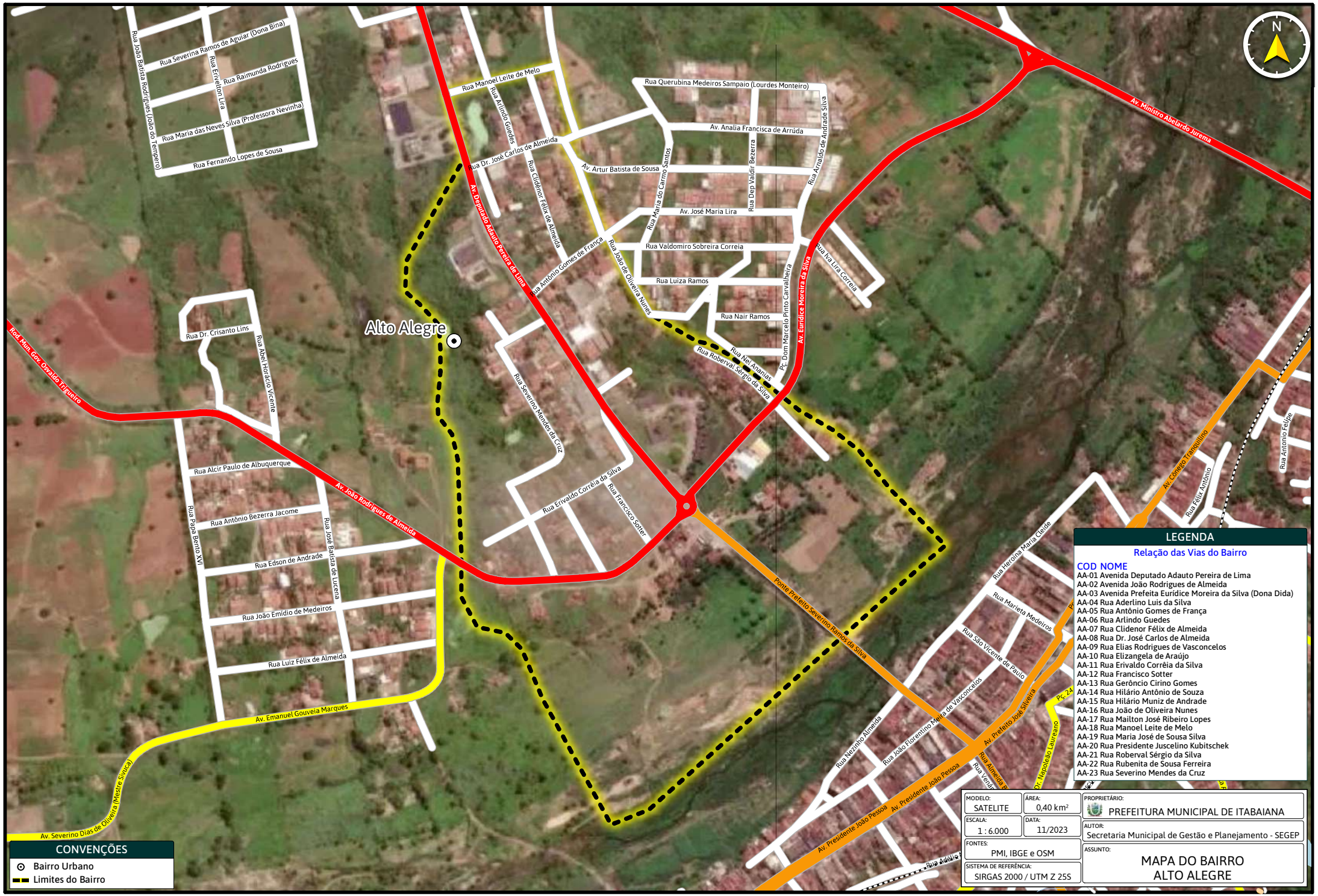
Alto Alegre
Av. Ministro Abelardo Jurema
Av. Deputado Adauto Pereira de Lima
Av. Eurídice Moreira da Silva
Rod. Min. Gov. Osvaldo Trigueiro
Av. João Rodrigues de Almeida
Ponte Prefeito Severino Ramos da Silva
Av. Emanuel Gouveia Marques
Av. Severino Dias de Oliveira (Mestre Siuca)
Av. Presidente João Pessoa
Av. Prefeito José Silveira
Av. Conego Tranquilino
Rua Querubina Medeiros Sampaio (Lourdes Monteiro)
Av. Analia Francisca de Arruda
Av. Artur Batista de Sousa
Av. José Maria Lira
Rua Valdomiro Sobreira Correia
Rua Luiza Ramos
Rua Nair Ramos
Rua Manoel Leite de Melo
Rua Dr. José Carlos de Almeida
Rua Antônio Gomes de França
Rua João de Oliveira Nunes
Rua Roberval Sergio da Silva
Rua Nair Ananias
Pç. Dom Marcelo Pinto Carvalheira
Rua Iva Lira Correia
Rua Arlindo Guedes
Rua Clidenor Félix de Almeida
Rua Maria do Carmo Santos
Rua Dep Valdir Bezerra
Rua Arnaldo de Andrade Silva
Rua Severina Ramos de Aguiar (Dona Bina)
Rua João Batista Rodrigues (João do Tempero)
Rua Erivelton Lira
Rua Raimunda Rodrigues
Rua Maria das Neves Silva (Professora Nevinha)
Rua Fernando Lopes de Sousa
Rua Dr. Crisanto Lins
Rua Abel Horácio Vicente
Rua Alcir Paulo de Albuquerque
Rua Antônio Bezerra Jacome
Rua Edson de Andrade
Rua João Emídio de Medeiros
Rua Luiz Félix de Almeida
Rua Papa Bento XVI
Rua José Batista de Lucena
Rua Severino Mendes da Cruz
Rua Erivaldo Corrêia da Silva
Rua Francisco Sotter
Rua Herolina Maria Clerde
Rua Marleta Medeiros
Rua São Vicente de Paulo
Rua Nezinho Almeida
Rua João Florentino Meira de Vasconcelos
Rua Félix Antônio
Rua Antonio Felipe
N
CONVENÇÕES
Bairro Urbano
Limites do Bairro
LEGENDA
Relação das Vias do Bairro
COD NOME
AA-01 Avenida Deputado Adauto Pereira de Lima
AA-02 Avenida João Rodrigues de Almeida
AA-03 Avenida Prefeita Eurídice Moreira da Silva (Dona Dida)
AA-04 Rua Aderlino Luis da Silva
AA-05 Rua Antônio Gomes de França
AA-06 Rua Arlindo Guedes
AA-07 Rua Clidenor Félix de Almeida
AA-08 Rua Dr. José Carlos de Almeida
AA-09 Rua Elias Rodrigues de Vasconcelos
AA-10 Rua Elizangela de Araújo
AA-11 Rua Erivaldo Corrêia da Silva
AA-12 Rua Francisco Sotter
AA-13 Rua Gerôncio Cirino Gomes
AA-14 Rua Hilário Antônio de Souza
AA-15 Rua Hilário Muniz de Andrade
AA-16 Rua João de Oliveira Nunes
AA-17 Rua Mailton José Ribeiro Lopes
AA-18 Rua Manoel Leite de Melo
AA-19 Rua Maria José de Sousa Silva
AA-20 Rua Presidente Juscelino Kubitschek
AA-21 Rua Roberval Sérgio da Silva
AA-22 Rua Rubenita de Sousa Ferreira
AA-23 Rua Severino Mendes da Cruz
MODELO: SATELITE
ÁREA: 0,40 km²
ESCALA: 1 : 6.000
DATA: 11/2023
FONTES: PMI, IBGE e OSM
SISTEMA DE REFERÊNCIA: SIRGAS 2000 / UTM Z 25S
PROPRIETÁRIO: PREFEITURA MUNICIPAL DE ITABAIANA
AUTOR: Secretaria Municipal de Gestão e Planejamento - SEGEP
ASSUNTO: MAPA DO BAIRRO ALTO ALEGRE

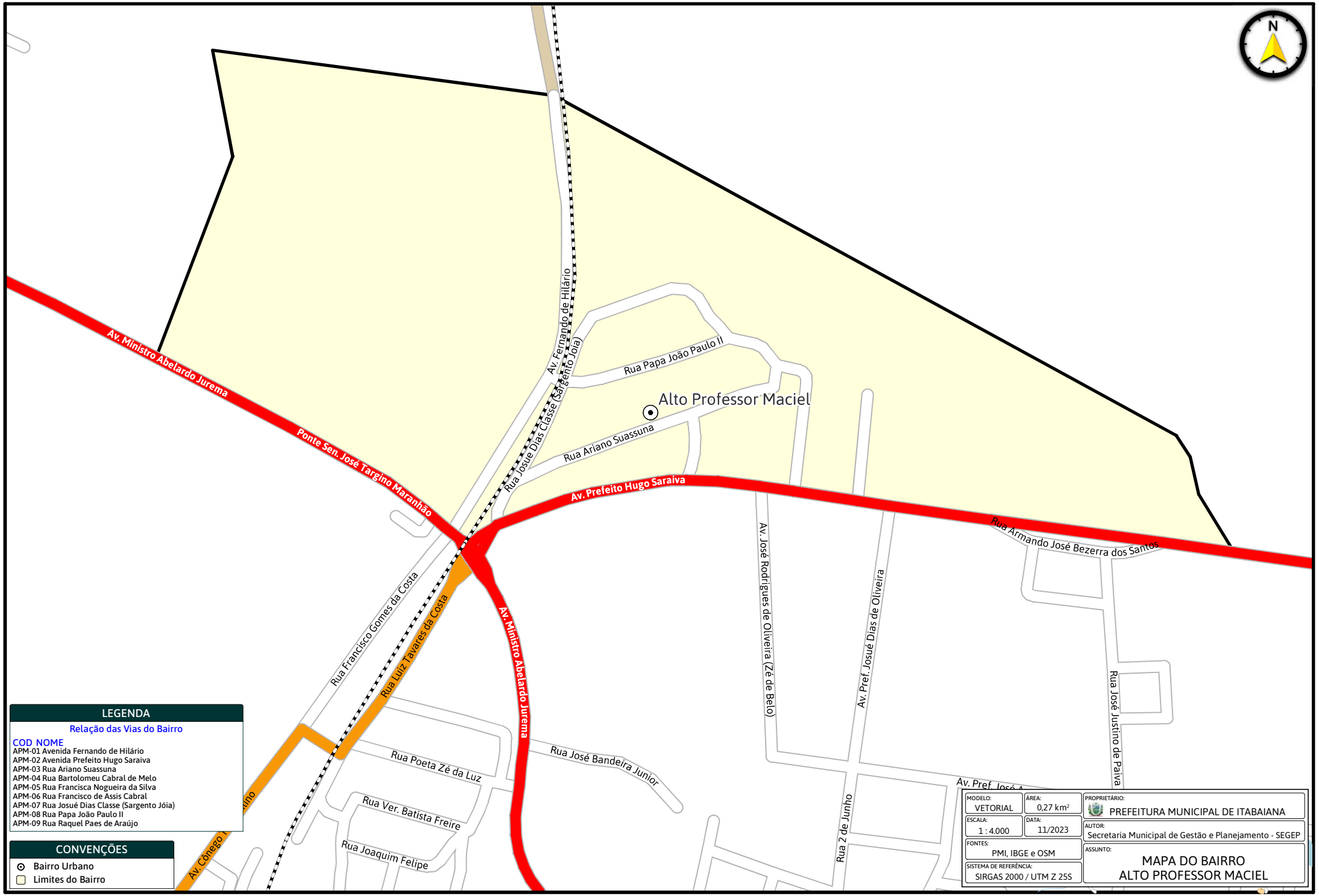
N
Alto Professor Maciel
Av. Ministro Abelardo Jurema
Ponte Sen. José Targino Maranhão
Av. Fernando de Hilário
Rua Josue Dias Classe (Sargento Joia)
Rua Papa João Paulo II
Rua Ariano Suassuna
Av. Prefeito Hugo Saraiva
Rua Armando José Bezerra dos Santos
Rua Francisco Gomes da Costa
Rua Luiz Tavares da Costa
Av. Ministro Abelardo Jurema
Av. José Rodrigues de Oliveira (Zé de Belo)
Av. Pref. Josué Dias de Oliveira
Rua José Justino de Paiva
Rua Poeta Zé da Luz
Rua José Bandeira Junior
Rua Ver. Batista Freire
Rua Joaquim Felipe
Rua 2 de Junho
LEGENDA
Relação das Vias do Bairro
COD NOME
APM-01 Avenida Fernando de Hilário
APM-02 Avenida Prefeito Hugo Saraiva
APM-03 Rua Ariano Suassuna
APM-04 Rua Bartolomeu Cabral de Melo
APM-05 Rua Francisca Nogueira da Silva
APM-06 Rua Francisco de Assis Cabral
APM-07 Rua Josué Dias Classe (Sargento Jóia)
APM-08 Rua Papa João Paulo II
APM-09 Rua Raquel Paes de Araújo
CONVENÇÕES
Bairro Urbano
Limites do Bairro
MODELO: VETORIAL
ÁREA: 0,27 km²
PROPRIETÁRIO: PREFEITURA MUNICIPAL DE ITABAIANA
ESCALA: 1 : 4.000
DATA: 11/2023
AUTOR: Secretaria Municipal de Gestão e Planejamento - SEGEP
FONTES: PMI, IBGE e OSM
ASSUNTO: MAPA DO BAIRRO ALTO PROFESSOR MACIEL
SISTEMA DE REFERÊNCIA: SIRGAS 2000 / UTM Z 25S

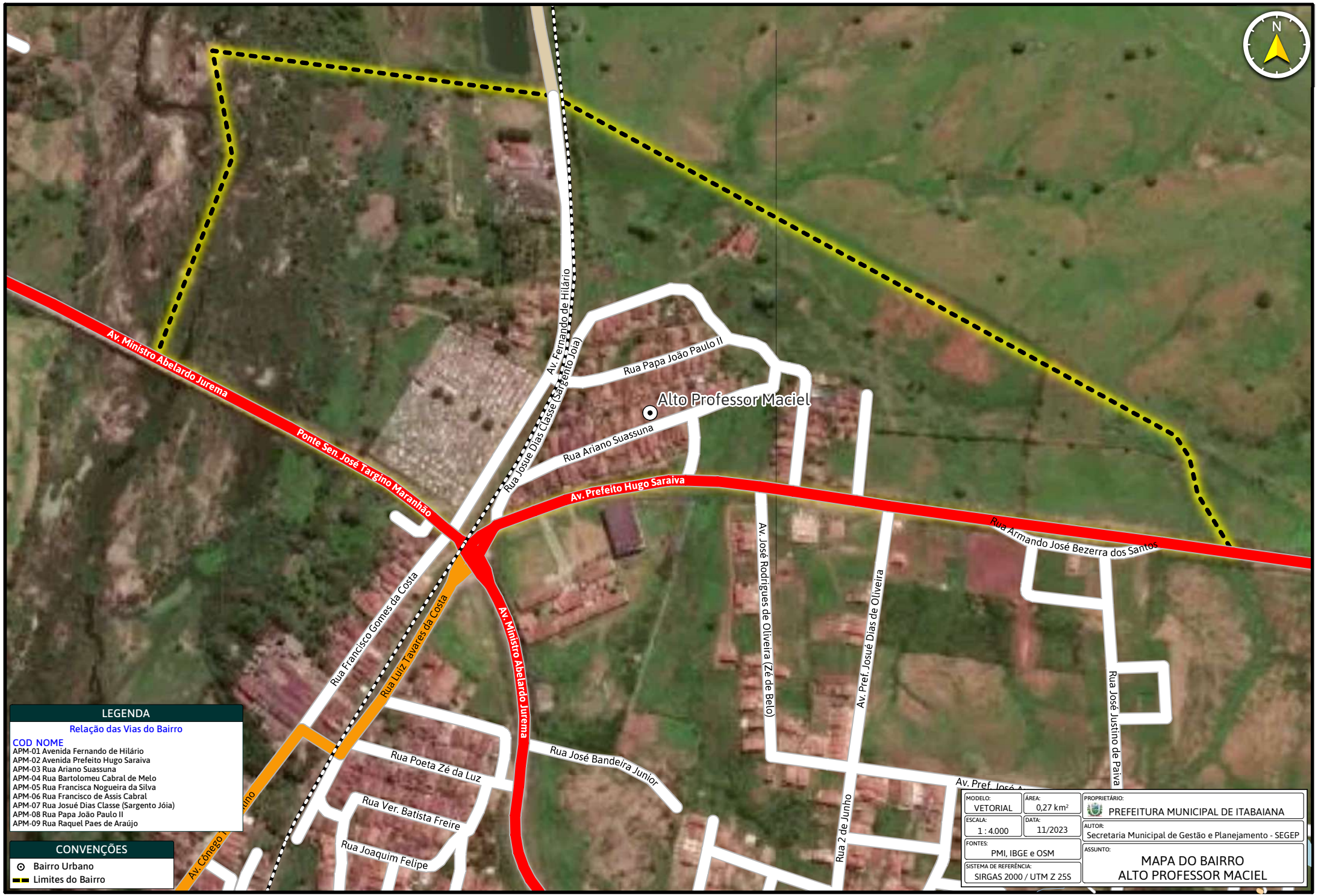
N
Alto Professor Maciel
Av. Ministro Abelardo Jurema
Ponte Sen. José Targino Maranhão
Av. Fernando de Hilário
Rua Josue Dias Classe (Sargento Joia)
Rua Papa João Paulo II
Rua Ariano Suassuna
Av. Prefeito Hugo Saraiva
Rua Armando José Bezerra dos Santos
Av. José Rodrigues de Oliveira (Zé de Belo)
Av. Pref. Josué Dias de Oliveira
Rua José Justino de Paiva
Rua 2 de Junho
Rua Francisco Gomes da Costa
Rua Luiz Tavares da Costa
Av. Ministro Abelardo Jurema
Rua José Bandeira Junior
Rua Poeta Zé da Luz
Rua Ver. Batista Freire
Rua Joaquim Felipe
LEGENDA
Relação das Vias do Bairro
COD NOME
APM-01 Avenida Fernando de Hilário
APM-02 Avenida Prefeito Hugo Saraiva
APM-03 Rua Ariano Suassuna
APM-04 Rua Bartolomeu Cabral de Melo
APM-05 Rua Francisca Nogueira da Silva
APM-06 Rua Francisco de Assis Cabral
APM-07 Rua Josué Dias Classe (Sargento Jóia)
APM-08 Rua Papa João Paulo II
APM-09 Rua Raquel Paes de Araújo
CONVENÇÕES
Bairro Urbano
Limites do Bairro
MODELO: VETORIAL
ÁREA: 0,27 km²
ESCALA: 1 : 4.000
DATA: 11/2023
FONTES: PMI, IBGE e OSM
SISTEMA DE REFERÊNCIA: SIRGAS 2000 / UTM Z 25S
PROPRIETÁRIO: PREFEITURA MUNICIPAL DE ITABAIANA
AUTOR: Secretaria Municipal de Gestão e Planejamento - SEGEP
ASSUNTO: MAPA DO BAIRRO ALTO PROFESSOR MACIEL

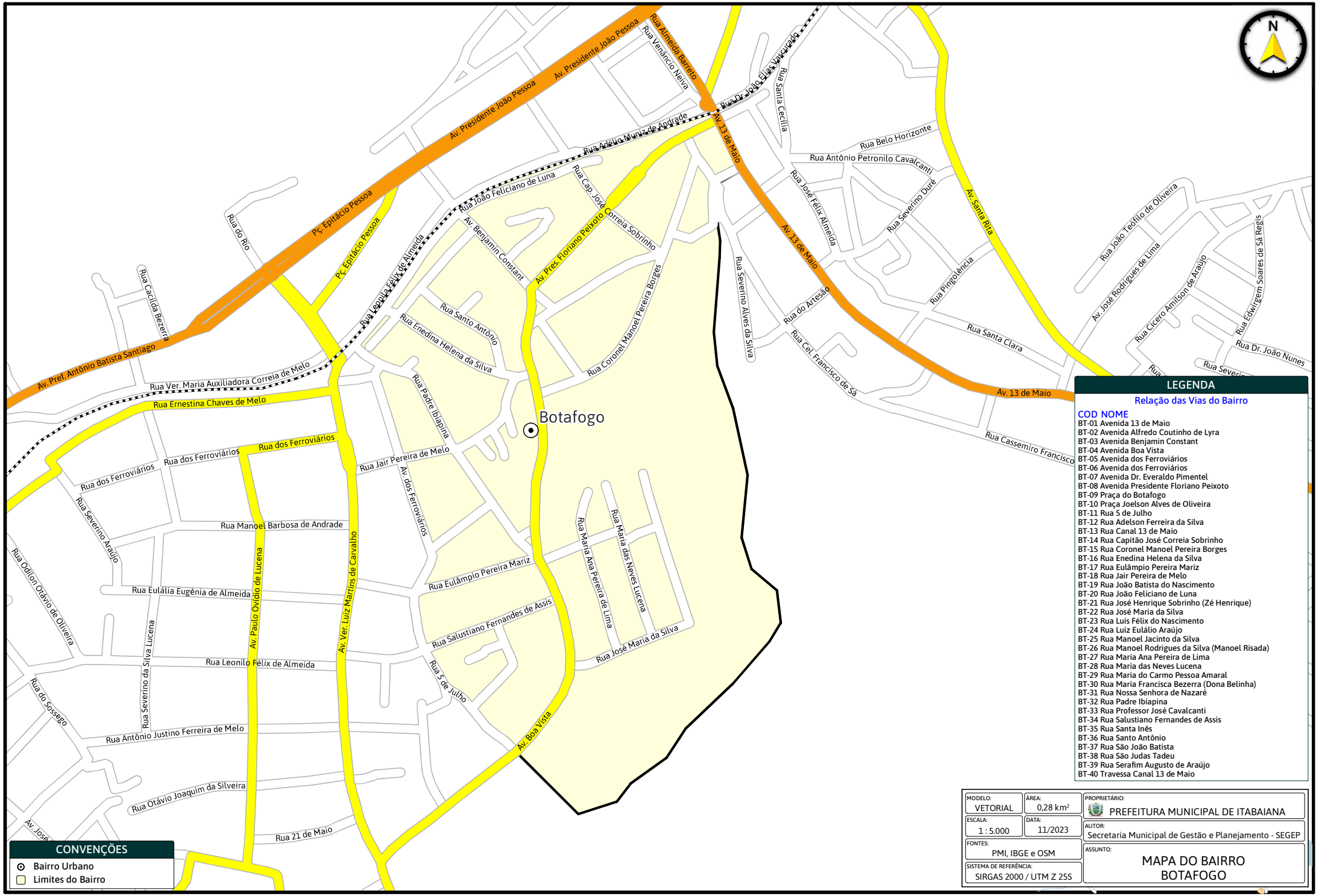

CONVENÇÕES

- Bairro Urbano
- Limites do Bairro

LEGENDA

Relação das Vias do Bairro

COD	NOME
BT-01	Avenida 13 de Maio
BT-02	Avenida Alfredo Coutinho de Lyra
BT-03	Avenida Benjamin Constant
BT-04	Avenida Boa Vista
BT-05	Avenida dos Ferroviários
BT-06	Avenida dos Ferroviários
BT-07	Avenida Dr. Everaldo Pimentel
BT-08	Avenida Presidente Floriano Peixoto
BT-09	Praça do Botafogo
BT-10	Praça Joelson Alves de Oliveira
BT-11	Rua 5 de Julho
BT-12	Rua Adelson Ferreira da Silva
BT-13	Rua Canal 13 de Maio
BT-14	Rua Capitão José Correia Sobrinho
BT-15	Rua Coronel Manoel Pereira Borges
BT-16	Rua Enedina Helena da Silva
BT-17	Rua Eulâmpio Pereira Mariz
BT-18	Rua Jair Pereira de Melo
BT-19	Rua João Batista do Nascimento
BT-20	Rua João Feliciano de Luna
BT-21	Rua José Henrique Sobrinho (Zé Henrique)
BT-22	Rua José Maria da Silva
BT-23	Rua Luís Félix do Nascimento
BT-24	Rua Luiz Eulálio Araújo
BT-25	Rua Manoel Jacinto da Silva
BT-26	Rua Manoel Rodrigues da Silva (Manoel Risada)
BT-27	Rua Maria Ana Pereira de Lima
BT-28	Rua Maria das Neves Lucena
BT-29	Rua Maria do Carmo Pessoa Amaral
BT-30	Rua Maria Francisca Bezerra (Dona Belinha)
BT-31	Rua Nossa Senhora de Nazaré
BT-32	Rua Padre Ibiapina
BT-33	Rua Professor José Cavalcanti
BT-34	Rua Salustiano Fernandes de Assis
BT-35	Rua Santa Inês
BT-36	Rua Santo Antônio
BT-37	Rua São João Batista
BT-38	Rua São Judas Tadeu
BT-39	Rua Serafim Augusto de Araújo
BT-40	Travessa Canal 13 de Maio

MODELO:	VETORIAL
ÁREA:	0,28 km²
ESCALA:	1 : 5.000
DATA:	11/2023
FONTES:	PMI, IBGE e OSM
SISTEMA DE REFERÊNCIA:	SIRGAS 2000 / UTM Z 25S
PROPRIETÁRIO:	PREFEITURA MUNICIPAL DE ITABAIANA
AUTOR:	Secretaria Municipal de Gestão e Planejamento - SEGEP
ASSUNTO:	MAPA DO BAIRRO BOTAFOGO

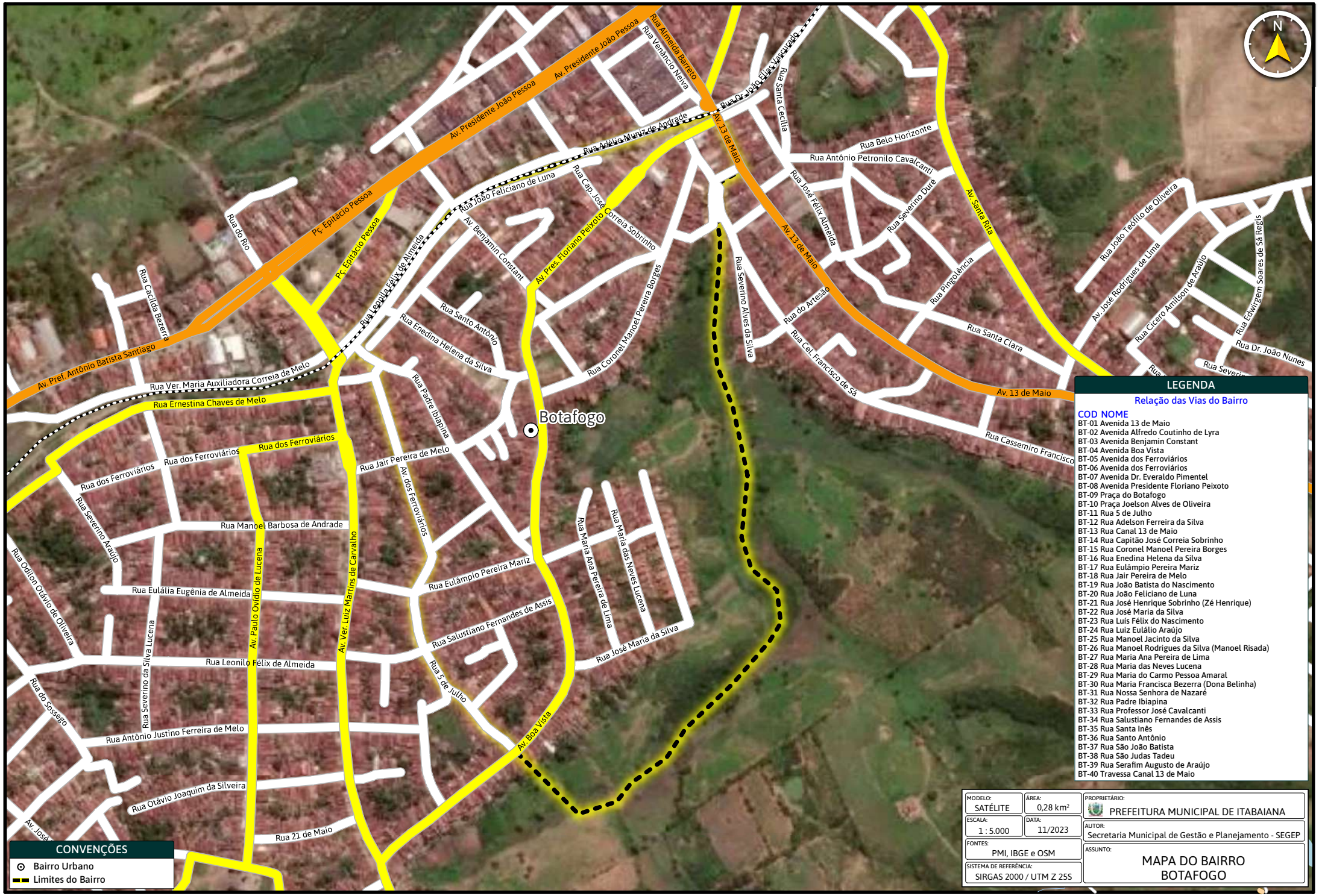
Botafogo
Av. Presidente João Pessoa
Rua Almeida Barreto
Rua Venâncio Neiva
Rua Dr. João Elias Vasconcelos
Rua Santa Cecília
Av. 13 de Maio
Rua Belo Horizonte
Rua Antônio Petronilo Cavalcanti
Rua José Félix Almeida
Rua Severino Duré
Av. Santa Rita
Rua João Teófilo de Oliveira
Av. José Rodrigues de Lima
Rua Cícero Amilson de Araújo
Rua Edwirgem Soares de Sá Regis
Rua Dr. João Nunes
Rua Pingolência
Rua Severino Alves da Silva
Rua do Artesão
Rua Santa Clara
Rua Cel. Francisco de Sá
Rua Cassemiro Francisco
Rua Arcélio Muniz de Andrade
Rua João Feliciano de Luna
Rua Cap. José Correia Sobrinho
Av. Benjamin Constant
Av. Pres. Floriano Peixoto
Rua Coronel Manoel Pereira Borges
Rua Enedina Helena da Silva
Rua Santo Antônio
Rua Padre Ibiapina
Rua Jair Pereira de Melo
Av. dos Ferroviários
Rua dos Ferroviários
Rua Manoel Barbosa de Andrade
Rua Eulálio Pereira Mariz
Rua Maria Ana Pereira de Lima
Rua Maria das Neves Lucena
Rua José Maria da Silva
Rua Salustiano Fernandes de Assis
Rua 5 de Julho
Av. Boa Vista
Rua Eulália Eugênia de Almeida
Rua Leonilo Félix de Almeida
Rua Antônio Justino Ferreira de Melo
Rua Otávio Joaquim da Silveira
Rua 21 de Maio
Av. Ver. Luiz Martins de Carvalho
Av. Paulo Ovídio de Lucena
Rua Severino Araújo
Rua Severino da Silva Lucena
Rua Odilon Otávio de Oliveira
Rua do Sossego
Rua Leopoldina Félix de Almeida
Rua Carcilda Bezerra
Rua do Rio
Pç. Epitácio Pessoa
Av. Pref. Antônio Batista Santiago
Rua Ver. Maria Auxiliadora Correia de Melo
Rua Ernestina Chaves de Melo
N
CONVENÇÕES
Bairro Urbano
Limites do Bairro
LEGENDA
Relação das Vias do Bairro
COD NOME
BT-01 Avenida 13 de Maio
BT-02 Avenida Alfredo Coutinho de Lyra
BT-03 Avenida Benjamin Constant
BT-04 Avenida Boa Vista
BT-05 Avenida dos Ferroviários
BT-06 Avenida dos Ferroviários
BT-07 Avenida Dr. Everaldo Pimentel
BT-08 Avenida Presidente Floriano Peixoto
BT-09 Praça do Botafogo
BT-10 Praça Joelson Alves de Oliveira
BT-11 Rua 5 de Julho
BT-12 Rua Adelson Ferreira da Silva
BT-13 Rua Canal 13 de Maio
BT-14 Rua Capitão José Correia Sobrinho
BT-15 Rua Coronel Manoel Pereira Borges
BT-16 Rua Enedina Helena da Silva
BT-17 Rua Eulâmpio Pereira Mariz
BT-18 Rua Jair Pereira de Melo
BT-19 Rua João Batista do Nascimento
BT-20 Rua João Feliciano de Luna
BT-21 Rua José Henrique Sobrinho (Zé Henrique)
BT-22 Rua José Maria da Silva
BT-23 Rua Luís Félix do Nascimento
BT-24 Rua Luiz Eulálio Araújo
BT-25 Rua Manoel Jacinto da Silva
BT-26 Rua Manoel Rodrigues da Silva (Manoel Risada)
BT-27 Rua Maria Ana Pereira de Lima
BT-28 Rua Maria das Neves Lucena
BT-29 Rua Maria do Carmo Pessoa Amaral
BT-30 Rua Maria Francisca Bezerra (Dona Belinha)
BT-31 Rua Nossa Senhora de Nazaré
BT-32 Rua Padre Ibiapina
BT-33 Rua Professor José Cavalcanti
BT-34 Rua Salustiano Fernandes de Assis
BT-35 Rua Santa Inês
BT-36 Rua Santo Antônio
BT-37 Rua São João Batista
BT-38 Rua São Judas Tadeu
BT-39 Rua Serafim Augusto de Araújo
BT-40 Travessa Canal 13 de Maio
MODELO: SATÉLITE
ÁREA: 0,28 km²
ESCALA: 1 : 5.000
DATA: 11/2023
FONTES: PMI, IBGE e OSM
SISTEMA DE REFERÊNCIA: SIRGAS 2000 / UTM Z 25S
PROPRIETÁRIO: PREFEITURA MUNICIPAL DE ITABAIANA
AUTOR: Secretaria Municipal de Gestão e Planejamento - SEGEP
ASSUNTO: MAPA DO BAIRRO BOTAFOGO

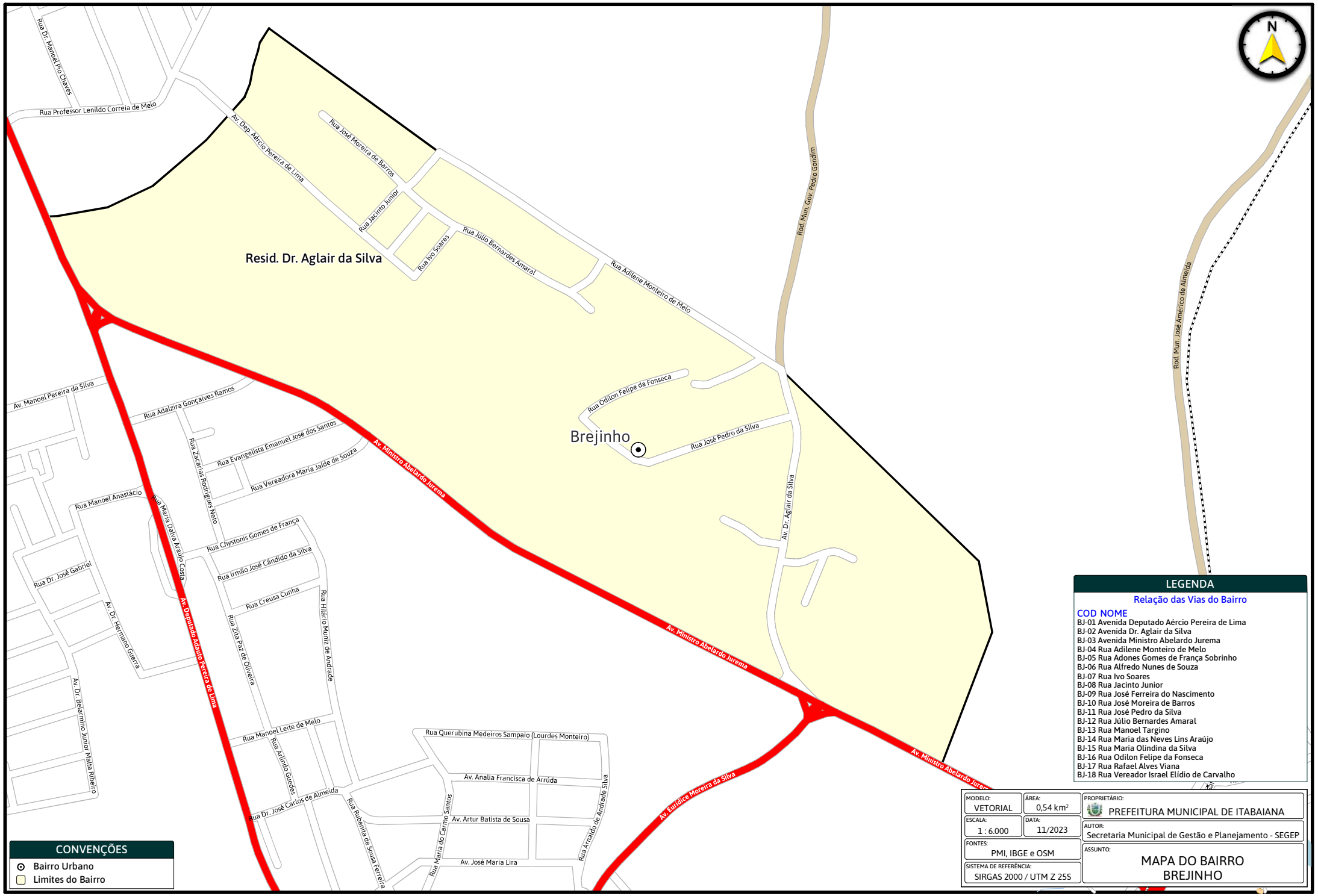
Resid. Dr. Aglair da Silva
Brejinho
Rua Dr. Manoel Rio Claves
Rua Professor Lenildo Correia de Melo
Av. Dep. Aércio Pereira de Lima
Rua José Moreira de Barros
Rua Jacinto Junior
Rua Ivo Soares
Rua Júlio Bernardes Amaral
Rua Adilene Monteiro de Melo
Rod. Mun. Gov. Pedro Gondim
Rua Odilon Felipe da Fonseca
Rua José Pedro da Silva
Av. Dr. Aglair da Silva
Rod. Mun. José Américo de Almeida
Av. Manoel Pereira da Silva
Rua Adalzira Gonçalves Ramos
Rua Evangelista Emanuel José dos Santos
Rua Vereadora Maria Jaide de Souza
Rua Zacarias Rodrigues Neto
Rua Manoel Anastácio
Rua Maria Dalva Araújo Costa
Av. Ministro Abelardo Jurema
Av. Deputado Adauto Pereira de Lima
Rua Chystonis Gomes de França
Rua Irmão José Cândido da Silva
Rua Creusa Cunha
Rua Dr. José Gabriel
Av. Dr. Hermano Guerra
Rua Zita Paz de Oliveira
Rua Hilário Muniz de Andrade
Av. Dr. Belarmino Junior Matta Ribeiro
Rua Manoel Leite de Melo
Rua Arlindo Guedes
Rua Querubina Medeiros Sampaio (Lourdes Monteiro)
Av. Analia Francisca de Arruda
Rua Dr. José Carlos de Almeida
Av. Artur Batista de Sousa
Rua Rubemita de Sousa Ferreira
Rua Maria do Carmo Santos
Rua Arnaldo de Andrade Silva
Av. José Maria Lira
Av. Eurídice Moreira da Silva
N
CONVENÇÕES
Bairro Urbano
Limites do Bairro
LEGENDA
Relação das Vias do Bairro
COD NOME
BJ-01 Avenida Deputado Aércio Pereira de Lima
BJ-02 Avenida Dr. Aglair da Silva
BJ-03 Avenida Ministro Abelardo Jurema
BJ-04 Rua Adilene Monteiro de Melo
BJ-05 Rua Adones Gomes de França Sobrinho
BJ-06 Rua Alfredo Nunes de Souza
BJ-07 Rua Ivo Soares
BJ-08 Rua Jacinto Junior
BJ-09 Rua José Ferreira do Nascimento
BJ-10 Rua José Moreira de Barros
BJ-11 Rua José Pedro da Silva
BJ-12 Rua Júlio Bernardes Amaral
BJ-13 Rua Manoel Targino
BJ-14 Rua Maria das Neves Lins Araújo
BJ-15 Rua Maria Olindina da Silva
BJ-16 Rua Odilon Felipe da Fonseca
BJ-17 Rua Rafael Alves Viana
BJ-18 Rua Vereador Israel Elídio de Carvalho
MODELO: VETORIAL
ÁREA: 0,54 km²
PROPRIETÁRIO: PREFEITURA MUNICIPAL DE ITABAIANA
ESCALA: 1 : 6.000
DATA: 11/2023
AUTOR: Secretaria Municipal de Gestão e Planejamento - SEGEP
FONTES: PMI, IBGE e OSM
ASSUNTO: MAPA DO BAIRRO BREJINHO
SISTEMA DE REFERÊNCIA: SIRGAS 2000 / UTM Z 25S

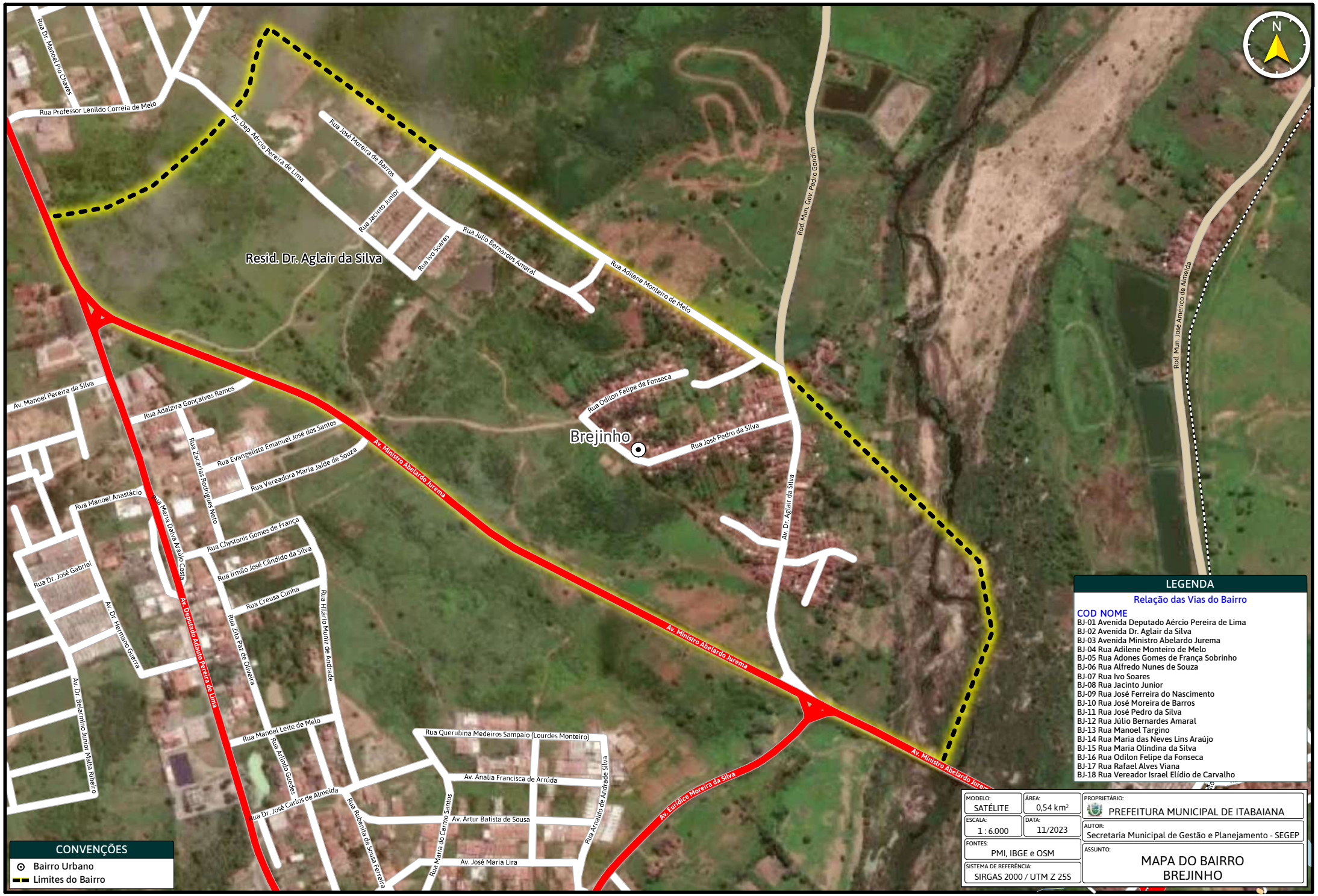
Resid. Dr. Aglair da Silva
Brejinho
Rua Dr. Manoel Pio Chaves
Rua Professor Lenildo Correia de Melo
Av. Dep. Aércio Pereira de Lima
Rua José Moreira de Barros
Rua Jacinto Junior
Rua Ivo Soares
Rua Júlio Bernardes Amaral
Rua Adilene Monteiro de Melo
Rod. Mun. Gov. Pedro Gondim
Rod. Mun. José Américo de Almeida
Rua Odilon Felipe da Fonseca
Rua José Pedro da Silva
Av. Dr. Aglair da Silva
Av. Manoel Pereira da Silva
Rua Adalzira Gonçalves Ramos
Rua Evangelista Emanuel José dos Santos
Rua Vereadora Maria Jaide de Souza
Rua Zacarias Rodrigues Neto
Av. Ministro Abelardo Jurema
Rua Manoel Anastácio
Rua Maria Dalva Araújo Costa
Rua Chystonis Gomes de França
Rua Irmão José Cândido da Silva
Rua Creusa Cunha
Rua Dr. José Gabriel
Av. Dr. Hermano Guerra
Av. Deputado Adauto Pereira da Lima
Rua Zita Paz de Oliveira
Rua Hilário Muniz de Andrade
Av. Dr. Belarmino Junior Matias Ribeiro
Rua Manoel Leite de Melo
Rua Querubina Medeiros Sampaio (Lourdes Monteiro)
Rua Alcindo Guedes
Av. Analia Francisca de Arruda
Rua Dr. José Carlos de Almeida
Av. Artur Batista de Sousa
Rua Rubernita de Sousa Ferreira
Rua Maria do Carmo Santos
Rua Arnaldo de Andrade Silva
Av. Eurídice Moreira da Silva
Av. José Maria Lira
N
CONVENÇÕES
Bairro Urbano
Limites do Bairro
LEGENDA
Relação das Vias do Bairro
COD NOME
BJ-01 Avenida Deputado Aércio Pereira de Lima
BJ-02 Avenida Dr. Aglair da Silva
BJ-03 Avenida Ministro Abelardo Jurema
BJ-04 Rua Adilene Monteiro de Melo
BJ-05 Rua Adones Gomes de França Sobrinho
BJ-06 Rua Alfredo Nunes de Souza
BJ-07 Rua Ivo Soares
BJ-08 Rua Jacinto Junior
BJ-09 Rua José Ferreira do Nascimento
BJ-10 Rua José Moreira de Barros
BJ-11 Rua José Pedro da Silva
BJ-12 Rua Júlio Bernardes Amaral
BJ-13 Rua Manoel Targino
BJ-14 Rua Maria das Neves Lins Araújo
BJ-15 Rua Maria Olindina da Silva
BJ-16 Rua Odilon Felipe da Fonseca
BJ-17 Rua Rafael Alves Viana
BJ-18 Rua Vereador Israel Elídio de Carvalho
MODELO: SATÉLITE
AREA: 0,54 km²
PROPRIETÁRIO: PREFEITURA MUNICIPAL DE ITABAIANA
ESCALA: 1 : 6.000
DATA: 11/2023
AUTOR: Secretaria Municipal de Gestão e Planejamento - SEGEP
FONTES: PMI, IBGE e OSM
ASSUNTO: MAPA DO BAIRRO BREJINHO
SISTEMA DE REFERÊNCIA: SIRGAS 2000 / UTM Z 25S

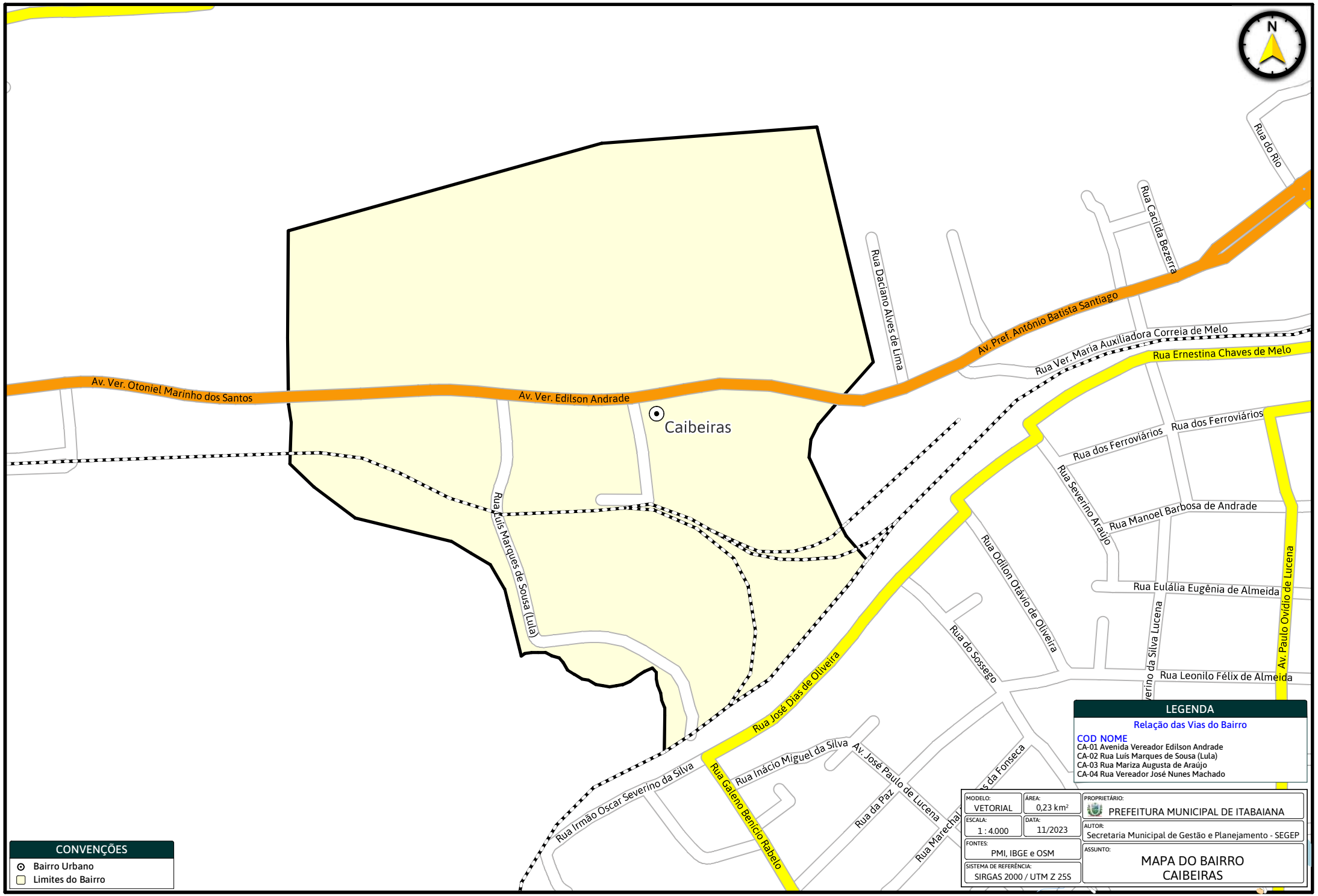
N
Caibeiras
Av. Ver. Otoniel Marinho dos Santos
Av. Ver. Edilson Andrade
Av. Pref. Antônio Batista Santiago
Rua Ver. Maria Auxiliadora Correia de Melo
Rua Ernestina Chaves de Melo
Rua Daciano Alves de Lima
Rua Cacilda Bezerra
Rua do Rio
Rua dos Ferroviários
Rua Severino Araújo
Rua Manoel Barbosa de Andrade
Rua Eulália Eugênia de Almeida
Rua Leonilo Félix de Almeida
Av. Paulo Ovídio de Lucena
Rua Odilon Otávio de Oliveira
Rua do Sossego
Rua José Dias de Oliveira
Rua Luís Marques de Sousa (Lula)
Rua Irmão Oscar Severino da Silva
Rua Inácio Miguel da Silva
Av. José Paulo de Lucena
Rua Galeno Benício Rabelo
Rua da Paz
Rua Marechal
CONVENÇÕES
Bairro Urbano
Limites do Bairro
LEGENDA
Relação das Vias do Bairro
COD NOME
CA-01 Avenida Vereador Edilson Andrade
CA-02 Rua Luís Marques de Sousa (Lula)
CA-03 Rua Mariza Augusta de Araújo
CA-04 Rua Vereador José Nunes Machado
MODELO: VETORIAL
ÁREA: 0,23 km²
PROPRIETÁRIO: PREFEITURA MUNICIPAL DE ITABAIANA
ESCALA: 1 : 4.000
DATA: 11/2023
AUTOR: Secretaria Municipal de Gestão e Planejamento - SEGEP
FONTES: PMI, IBGE e OSM
ASSUNTO: MAPA DO BAIRRO CAIBEIRAS
SISTEMA DE REFERÊNCIA: SIRGAS 2000 / UTM Z 25S

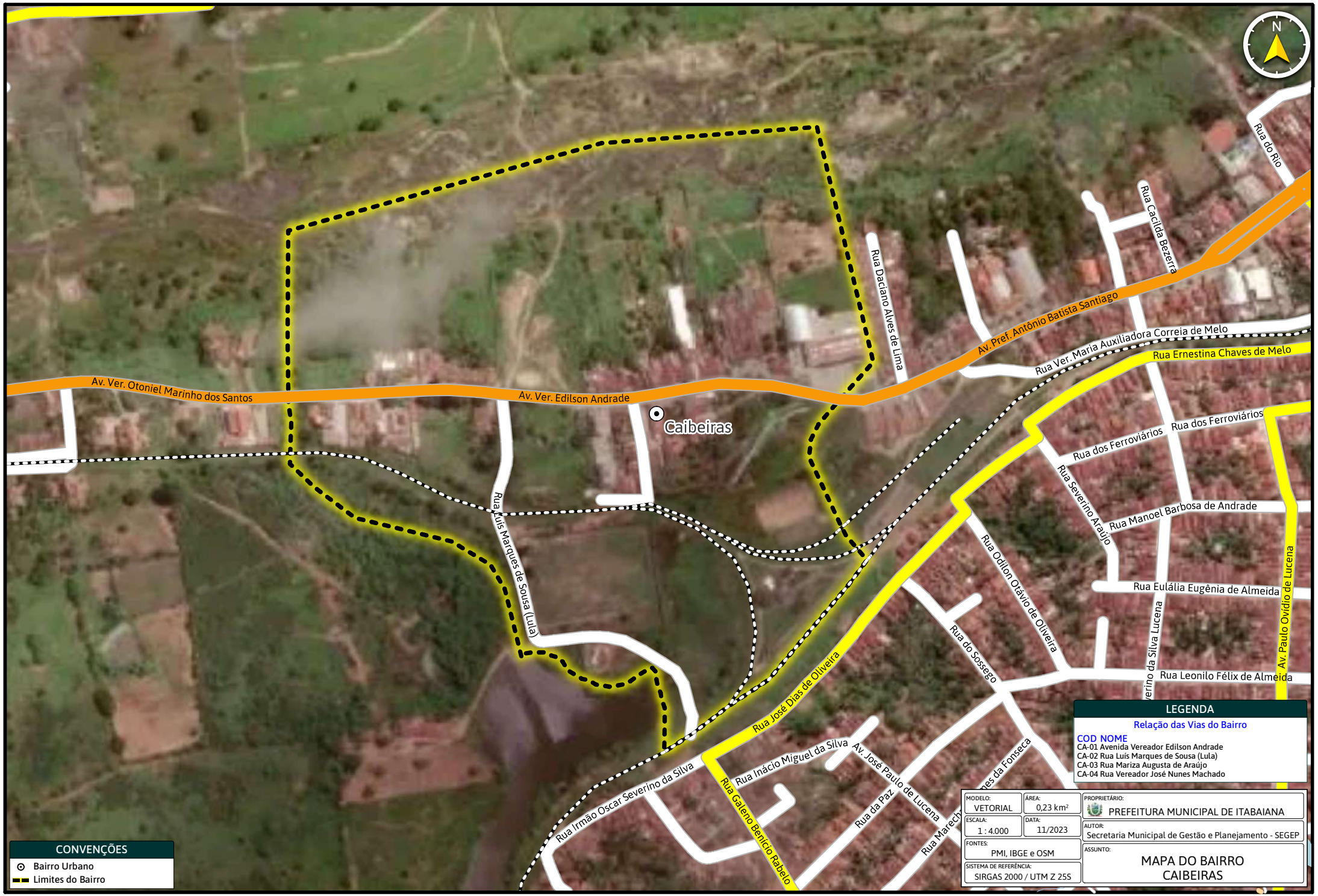
N
Caibeiras
Av. Ver. Otoniel Marinho dos Santos
Av. Ver. Edilson Andrade
Av. Pref. Antônio Batista Santiago
Rua Ver. Maria Auxiliadora Correia de Melo
Rua Ernestina Chaves de Melo
Rua Daciano Alves de Lima
Rua Cacilda Bezerra
Rua do Rio
Rua dos Ferroviários
Rua Severino Araújo
Rua Manoel Barbosa de Andrade
Rua Eulália Eugênia de Almeida
Rua Leonilo Félix de Almeida
Av. Paulo Ovídio de Lucena
Rua Odilon Otávio de Oliveira
Rua do Sossego
Rua José Dias de Oliveira
Rua Luís Marques de Sousa (Lula)
Rua Irmão Oscar Severino da Silva
Rua Inácio Miguel da Silva
Av. José Paulo de Lucena
Rua da Paz
Rua Galeno Benício Rabelo
Rua Marechal
CONVENÇÕES
Bairro Urbano
Limites do Bairro
LEGENDA
Relação das Vias do Bairro
COD NOME
CA-01 Avenida Vereador Edilson Andrade
CA-02 Rua Luís Marques de Sousa (Lula)
CA-03 Rua Mariza Augusta de Araújo
CA-04 Rua Vereador José Nunes Machado
MODELO: VETORIAL
ÁREA: 0,23 km²
ESCALA: 1 : 4.000
DATA: 11/2023
FONTES: PMI, IBGE e OSM
SISTEMA DE REFERÊNCIA: SIRGAS 2000 / UTM Z 25S
PROPRIETÁRIO: PREFEITURA MUNICIPAL DE ITABAIANA
AUTOR: Secretaria Municipal de Gestão e Planejamento - SEGEP
ASSUNTO: MAPA DO BAIRRO CAIBEIRAS

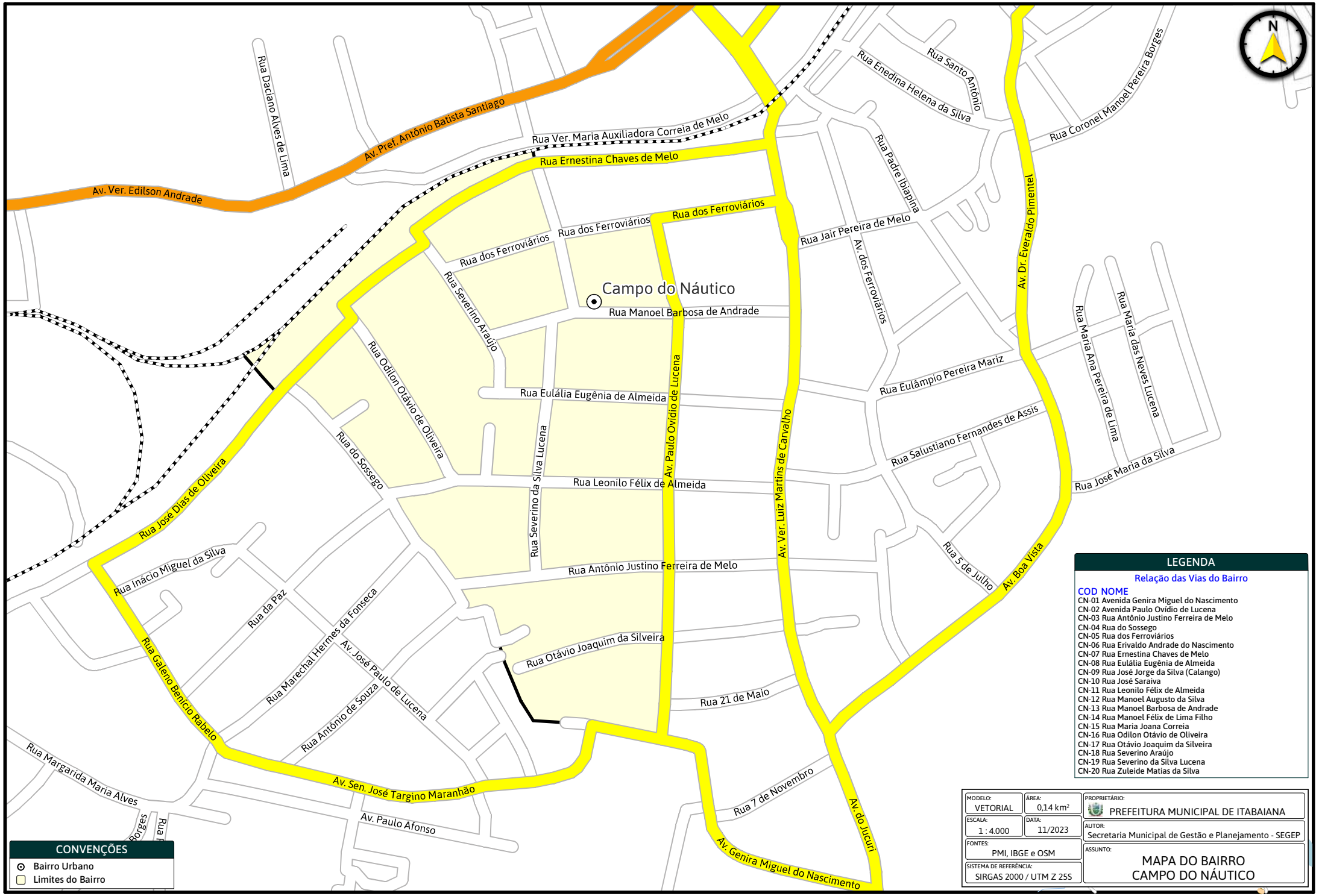

CONVENÇÕES

- Bairro Urbano
- Limites do Bairro

LEGENDA

Relação das Vias do Bairro

COD	NOME
CN-01	Avenida Genira Miguel do Nascimento
CN-02	Avenida Paulo Ovídio de Lucena
CN-03	Rua Antônio Justino Ferreira de Melo
CN-04	Rua do Sossego
CN-05	Rua dos Ferroviários
CN-06	Rua Erivaldo Andrade do Nascimento
CN-07	Rua Ernestina Chaves de Melo
CN-08	Rua Eulália Eugênia de Almeida
CN-09	Rua José Jorge da Silva (Calango)
CN-10	Rua José Saraiva
CN-11	Rua Leonilo Félix de Almeida
CN-12	Rua Manoel Augusto da Silva
CN-13	Rua Manoel Barbosa de Andrade
CN-14	Rua Manoel Félix de Lima Filho
CN-15	Rua Maria Joana Correia
CN-16	Rua Odilon Otávio de Oliveira
CN-17	Rua Otávio Joaquim da Silveira
CN-18	Rua Severino Araújo
CN-19	Rua Severino da Silva Lucena
CN-20	Rua Zuleide Matias da Silva

MODELO: VETORIAL	ÁREA: 0,14 km²
ESCALA: 1 : 4.000	DATA: 11/2023
FONTES: PMI, IBGE e OSM	
SISTEMA DE REFERÊNCIA: SIRGAS 2000 / UTM Z 25S	

PROPRIETÁRIO: PREFEITURA MUNICIPAL DE ITABAIANA

AUTOR: Secretaria Municipal de Gestão e Planejamento - SEGEP

ASSUNTO: MAPA DO BAIRRO CAMPO DO NÁUTICO

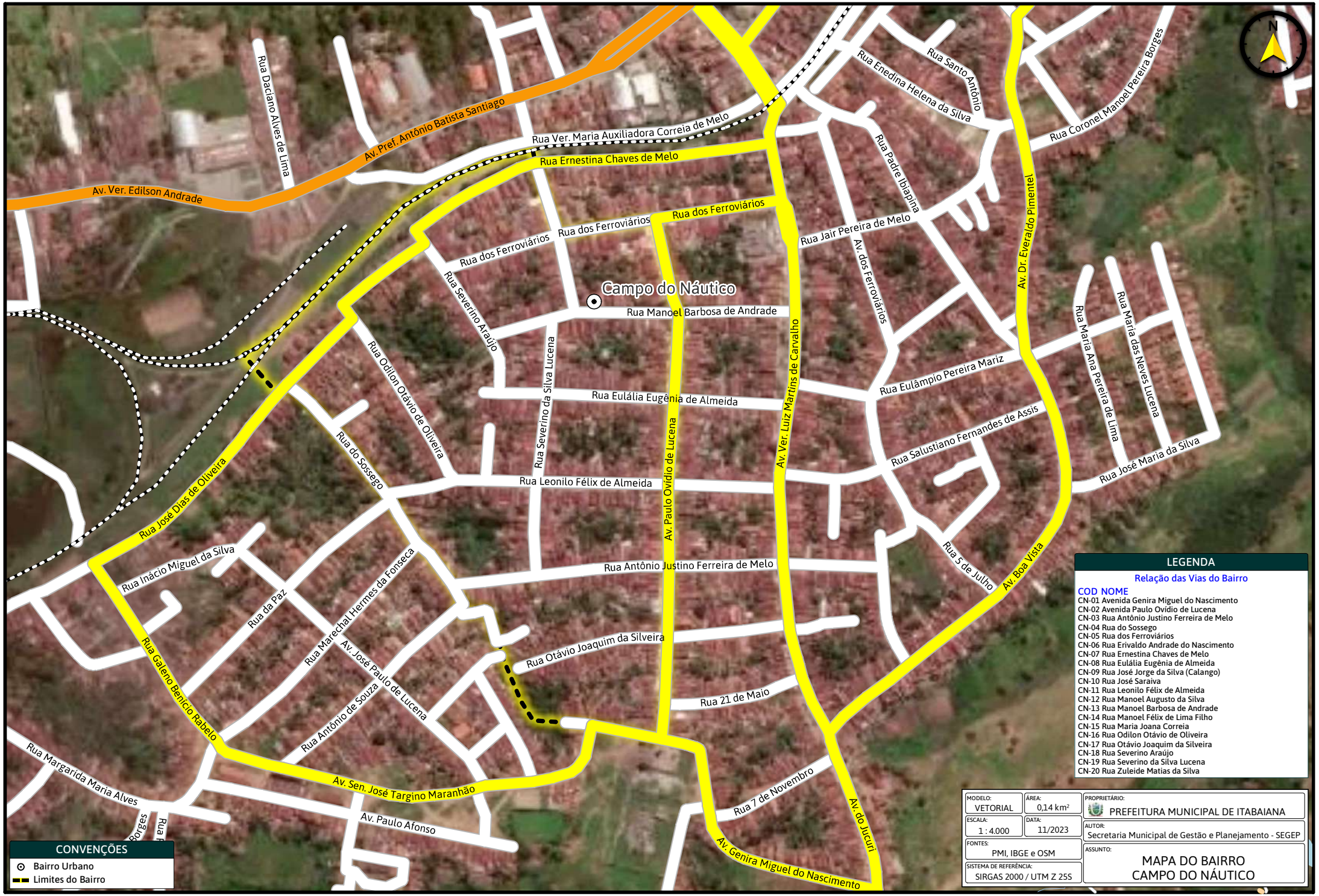
Campo do Náutico
Av. Pref. Antônio Batista Santiago
Av. Ver. Edilson Andrade
Rua Ver. Maria Auxiliadora Correia de Melo
Rua Ernestina Chaves de Melo
Rua Dacliano Alves de Lima
Rua Enedina Helena da Silva
Rua Santo Antônio
Rua Coronel Manoel Pereira Borges
Rua Padre Ibiapina
Av. Dr. Everaldo Pimentel
Rua Jair Pereira de Melo
Rua dos Ferroviários
Av. dos Ferroviários
Rua Severino Araújo
Rua Manoel Barbosa de Andrade
Rua Odilon Otávio de Oliveira
Rua Severino da Silva Lucena
Rua Eulália Eugênia de Almeida
Av. Ver. Luiz Martins de Carvalho
Rua Eulâmpio Pereira Mariz
Rua Maria Ana Pereira de Lima
Rua Maria das Neves Lucena
Rua Salustiano Fernandes de Assis
Rua José Maria da Silva
Rua José Dias de Oliveira
Rua do Sossego
Rua Leonilo Félix de Almeida
Av. Paulo Ovídio de Lucena
Rua Inácio Miguel da Silva
Rua Antônio Justino Ferreira de Melo
Rua 5 de Julho
Av. Boa Vista
Rua da Paz
Rua Marechal Hermes da Fonseca
Rua Galeno Benício Rabelo
Rua Otávio Joaquim da Silveira
Av. José Paulo de Lucena
Rua 21 de Maio
Rua Antônio de Souza
Rua Margarida Maria Alves
Av. Sen. José Targino Maranhão
Rua 7 de Novembro
Av. do Jucuri
Av. Paulo Afonso
Av. Genira Miguel do Nascimento
N
LEGENDA
Relação das Vias do Bairro
COD NOME
CN-01 Avenida Genira Miguel do Nascimento
CN-02 Avenida Paulo Ovídio de Lucena
CN-03 Rua Antônio Justino Ferreira de Melo
CN-04 Rua do Sossego
CN-05 Rua dos Ferroviários
CN-06 Rua Erivaldo Andrade do Nascimento
CN-07 Rua Ernestina Chaves de Melo
CN-08 Rua Eulália Eugênia de Almeida
CN-09 Rua José Jorge da Silva (Calango)
CN-10 Rua José Saraiva
CN-11 Rua Leonilo Félix de Almeida
CN-12 Rua Manoel Augusto da Silva
CN-13 Rua Manoel Barbosa de Andrade
CN-14 Rua Manoel Félix de Lima Filho
CN-15 Rua Maria Joana Correia
CN-16 Rua Odilon Otávio de Oliveira
CN-17 Rua Otávio Joaquim da Silveira
CN-18 Rua Severino Araújo
CN-19 Rua Severino da Silva Lucena
CN-20 Rua Zuleide Matias da Silva
CONVENÇÕES
Bairro Urbano
Limites do Bairro
MODELO: VETORIAL
ÁREA: 0,14 km²
ESCALA: 1 : 4.000
DATA: 11/2023
FONTES: PMI, IBGE e OSM
SISTEMA DE REFERÊNCIA: SIRGAS 2000 / UTM Z 25S
PROPRIETÁRIO: PREFEITURA MUNICIPAL DE ITABAIANA
AUTOR: Secretaria Municipal de Gestão e Planejamento - SEGEP
ASSUNTO: MAPA DO BAIRRO CAMPO DO NÁUTICO

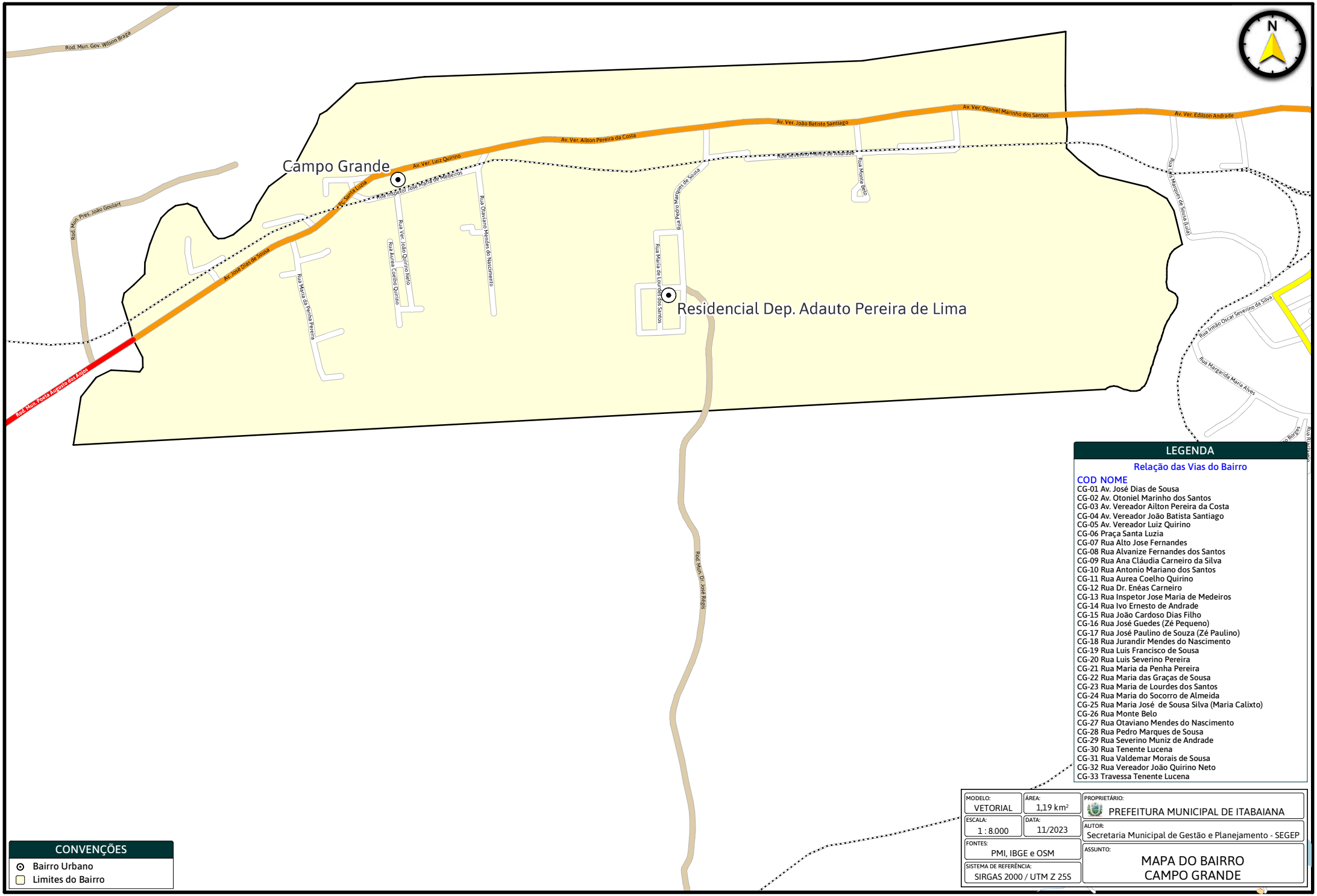

LEGENDA

Relação das Vias do Bairro

COD	NOME
CG-01	Av. José Dias de Sousa
CG-02	Av. Otoniel Marinho dos Santos
CG-03	Av. Vereador Ailton Pereira da Costa
CG-04	Av. Vereador João Batista Santiago
CG-05	Av. Vereador Luiz Quirino
CG-06	Praça Santa Luzia
CG-07	Rua Alto Jose Fernandes
CG-08	Rua Alvanize Fernandes dos Santos
CG-09	Rua Ana Cláudia Carneiro da Silva
CG-10	Rua Antonio Mariano dos Santos
CG-11	Rua Aurea Coelho Quirino
CG-12	Rua Dr. Enéas Carneiro
CG-13	Rua Inspetor Jose Maria de Medeiros
CG-14	Rua Ivo Ernesto de Andrade
CG-15	Rua João Cardoso Dias Filho
CG-16	Rua José Guedes (Zé Pequeno)
CG-17	Rua José Paulino de Souza (Zé Paulino)
CG-18	Rua Jurandir Mendes do Nascimento
CG-19	Rua Luis Francisco de Sousa
CG-20	Rua Luis Severino Pereira
CG-21	Rua Maria da Penha Pereira
CG-22	Rua Maria das Graças de Sousa
CG-23	Rua Maria de Lourdes dos Santos
CG-24	Rua Maria do Socorro de Almeida
CG-25	Rua Maria José de Sousa Silva (Maria Calixto)
CG-26	Rua Monte Belo
CG-27	Rua Otaviano Mendes do Nascimento
CG-28	Rua Pedro Marques de Sousa
CG-29	Rua Severino Muniz de Andrade
CG-30	Rua Tenente Lucena
CG-31	Rua Valdemar Morais de Sousa
CG-32	Rua Vereador João Quirino Neto
CG-33	Travessa Tenente Lucena

CONVENÇÕES

- Bairro Urbano
- Limites do Bairro

MODELO: VETORIAL	ÁREA: 1,19 km²
ESCALA: 1 : 8.000	DATA: 11/2023
FONTES: PMI, IBGE e OSM	
SISTEMA DE REFERÊNCIA: SIRGAS 2000 / UTM Z 25S	

PROPRIETÁRIO: PREFEITURA MUNICIPAL DE ITABAIANA

AUTOR: Secretaria Municipal de Gestão e Planejamento - SEGEP

ASSUNTO: MAPA DO BAIRRO CAMPO GRANDE



LEGENDA

Relação das Vias do Bairro

COD	NOME
CG-01	Av. José Dias de Sousa
CG-02	Av. Otoniel Marinho dos Santos
CG-03	Av. Vereador Ailton Pereira da Costa
CG-04	Av. Vereador João Batista Santiago
CG-05	Av. Vereador Luiz Quirino
CG-06	Praça Santa Luzia
CG-07	Rua Alto Jose Fernandes
CG-08	Rua Alvanize Fernandes dos Santos
CG-09	Rua Ana Cláudia Carneiro da Silva
CG-10	Rua Antonio Mariano dos Santos
CG-11	Rua Aurea Coelho Quirino
CG-12	Rua Dr. Enéas Carneiro
CG-13	Rua Inspetor Jose Maria de Medeiros
CG-14	Rua Ivo Ernesto de Andrade
CG-15	Rua João Cardoso Dias Filho
CG-16	Rua José Guedes (Zé Pequeno)
CG-17	Rua José Paulino de Souza (Zé Paulino)
CG-18	Rua Jurandir Mendes do Nascimento
CG-19	Rua Luis Francisco de Sousa
CG-20	Rua Luis Severino Pereira
CG-21	Rua Maria da Penha Pereira
CG-22	Rua Maria das Graças de Sousa
CG-23	Rua Maria de Lourdes dos Santos
CG-24	Rua Maria do Socorro de Almeida
CG-25	Rua Maria José de Sousa Silva (Maria Calixto)
CG-26	Rua Monte Belo
CG-27	Rua Otaviano Mendes do Nascimento
CG-28	Rua Pedro Marques de Sousa
CG-29	Rua Severino Muniz de Andrade
CG-30	Rua Tenente Lucena
CG-31	Rua Valdemar Morais de Sousa
CG-32	Rua Vereador João Quirino Neto
CG-33	Travessa Tenente Lucena

MODELO: SATÉLITE	ÁREA: 1,19 km²
ESCALA: 1 : 8.000	DATA: 11/2023
FONTES: PMI, IBGE e OSM	
SISTEMA DE REFERÊNCIA: SIRGAS 2000 / UTM Z 25S	
PROPRIETÁRIO: PREFEITURA MUNICIPAL DE ITABAIANA	
AUTOR: Secretaria Municipal de Gestão e Planejamento - SEGEP	
ASSUNTO: MAPA DO BAIRRO CAMPO GRANDE	

CONVENÇÕES

- Bairro Urbano
- Limites do Bairro

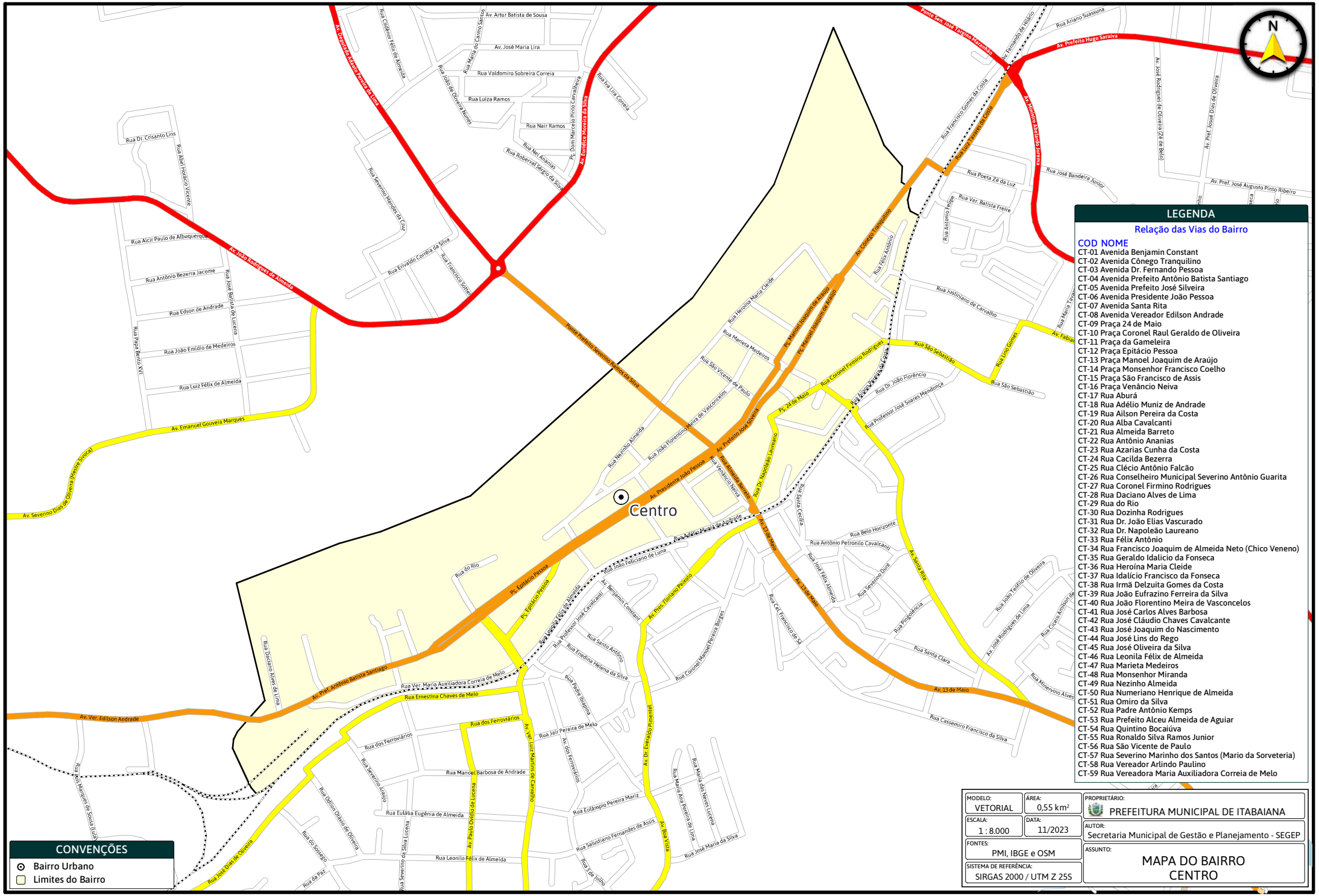
Centro
N
LEGENDA
Relação das Vias do Bairro
COD NOME
CT-01 Avenida Benjamin Constant
CT-02 Avenida Cônego Tranquilino
CT-03 Avenida Dr. Fernando Pessoa
CT-04 Avenida Prefeito Antônio Batista Santiago
CT-05 Avenida Prefeito José Silveira
CT-06 Avenida Presidente João Pessoa
CT-07 Avenida Santa Rita
CT-08 Avenida Vereador Edilson Andrade
CT-09 Praça 24 de Maio
CT-10 Praça Coronel Raul Geraldo de Oliveira
CT-11 Praça da Gameleira
CT-12 Praça Epitácio Pessoa
CT-13 Praça Manoel Joaquim de Araújo
CT-14 Praça Monsenhor Francisco Coelho
CT-15 Praça São Francisco de Assis
CT-16 Praça Venâncio Neiva
CT-17 Rua Aburá
CT-18 Rua Adélio Muniz de Andrade
CT-19 Rua Ailson Pereira da Costa
CT-20 Rua Alba Cavalcanti
CT-21 Rua Almeida Barreto
CT-22 Rua Antônio Ananias
CT-23 Rua Azarias Cunha da Costa
CT-24 Rua Cacilda Bezerra
CT-25 Rua Clécio Antônio Falcão
CT-26 Rua Conselheiro Municipal Severino Antônio Guarita
CT-27 Rua Coronel Firmino Rodrigues
CT-28 Rua Daciano Alves de Lima
CT-29 Rua do Rio
CT-30 Rua Dozinha Rodrigues
CT-31 Rua Dr. João Elias Vascurado
CT-32 Rua Dr. Napoleão Laureano
CT-33 Rua Félix Antônio
CT-34 Rua Francisco Joaquim de Almeida Neto (Chico Veneno)
CT-35 Rua Geraldo Idalicio da Fonseca
CT-36 Rua Heroína Maria Cleide
CT-37 Rua Idalício Francisco da Fonseca
CT-38 Rua Irmã Delzuita Gomes da Costa
CT-39 Rua João Eufrazino Ferreira da Silva
CT-40 Rua João Florentino Meira de Vasconcelos
CT-41 Rua José Carlos Alves Barbosa
CT-42 Rua José Cláudio Chaves Cavalcante
CT-43 Rua José Joaquim do Nascimento
CT-44 Rua José Lins do Rego
CT-45 Rua José Oliveira da Silva
CT-46 Rua Leonila Félix de Almeida
CT-47 Rua Marieta Medeiros
CT-48 Rua Monsenhor Miranda
CT-49 Rua Nezinho Almeida
CT-50 Rua Numeriano Henrique de Almeida
CT-51 Rua Omiro da Silva
CT-52 Rua Padre Antônio Kemps
CT-53 Rua Prefeito Alceu Almeida de Aguiar
CT-54 Rua Quintino Bocaiúva
CT-55 Rua Ronaldo Silva Ramos Junior
CT-56 Rua São Vicente de Paulo
CT-57 Rua Severino Marinho dos Santos (Mario da Sorveteria)
CT-58 Rua Vereador Arlindo Paulino
CT-59 Rua Vereadora Maria Auxiliadora Correia de Melo
CONVENÇÕES
Bairro Urbano
Limites do Bairro
MODELO: VETORIAL
AREA: 0,55 km²
PROPRIETÁRIO: PREFEITURA MUNICIPAL DE ITABAIANA
ESCALA: 1 : 8.000
DATA: 11/2023
AUTOR: Secretaria Municipal de Gestão e Planejamento - SEGEP
FONTES: PMI, IBGE e OSM
ASSUNTO: MAPA DO BAIRRO CENTRO
SISTEMA DE REFERÊNCIA: SIRGAS 2000 / UTM Z 25S

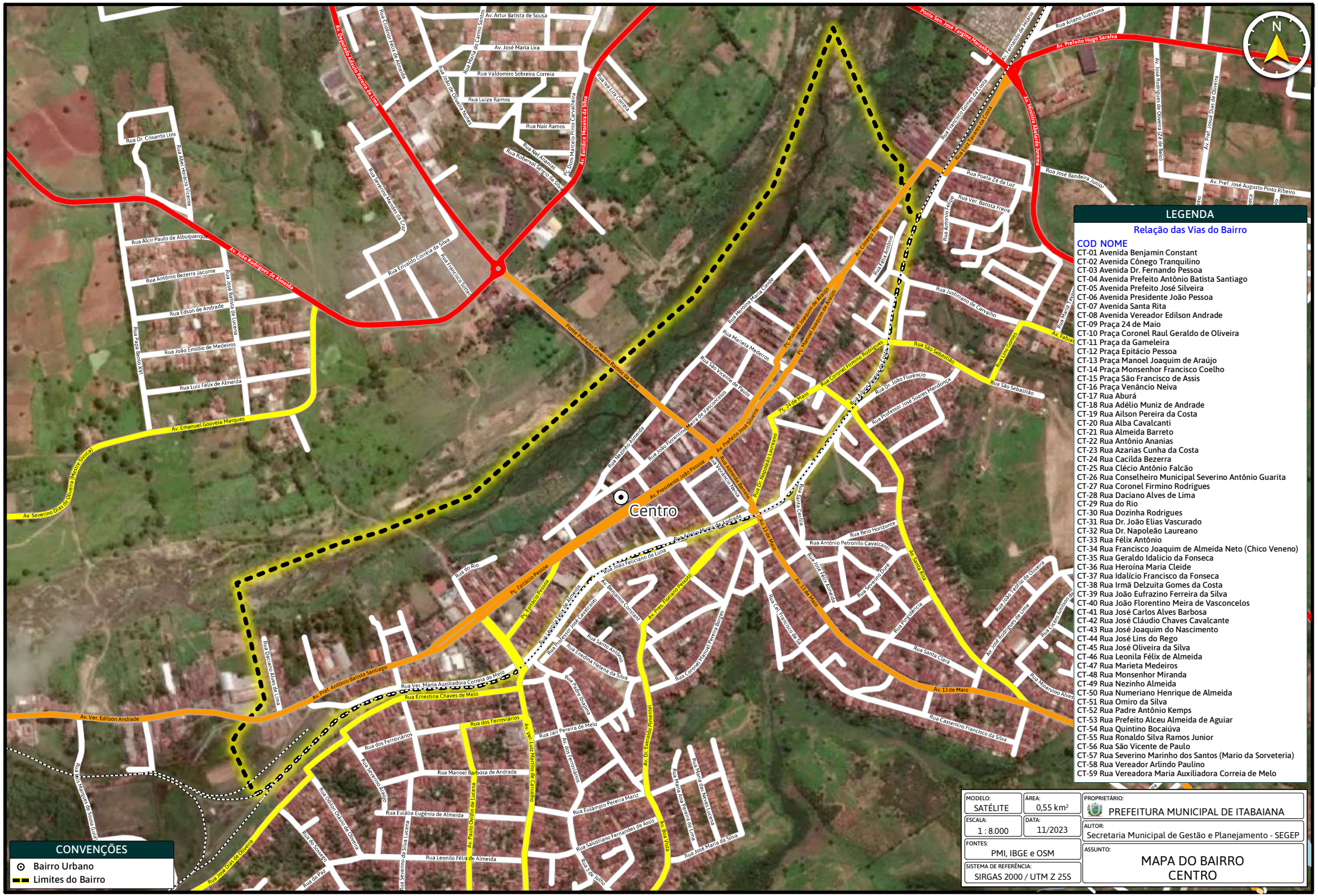
Centro
Av. Presidente João Pessoa
Av. 13 de Maio
Av. Prefeito José Oliveira
Av. Pref. Antônio Batista Santiago
Av. Ver. Edilson Andrade
Av. Emanuel Gouveia Marques
Av. João Rodrigues de Almeida
Av. Ernidice Moreira da Silva
Ponte Prefeito Severino Ribeiro da Silva
Ponte Sen. José Ermírio Maranhão
Av. Prefeito Hugo Saraiva
Av. Ministro Antônio Herena
Av. Comendador Tranquilino
Rua Coronel Firmino Rodrigues
Rua Dr. Napoleão Laureano
Rua Almeida Barreto
Rua Ver. Maria Auxiliadora Correia de Melo
Rua Ernestina Chaves de Melo
Rua dos Ferroviários
Rua Manoel Barbosa de Andrade
Rua Leonilo Félix de Almeida
Av. Ver. Luiz Martins de Carvalho
Av. Benjamin Constant
Av. Frei Florano Passoto
Av. Dr. Everaldo Pimentel
Av. Boa Vista
Pç. 24 de Maio
Pç. Epitácio Pessoa
Pç. Manoel Joaquim de Araújo
Rua do Rio
Rua Santa Cecília
Rua Santa Rita
Rua Santa Clara
Rua Belo Horizonte
Rua Antônio Petronilo Cavalcanti
Rua Cassemiro Francisco da Silva
Rua Jair Pereira de Melo
Rua Eulália Eugênia de Almeida
Rua Eulampio Pereira Mariz
Rua Salustiano Fernandes de Abreu
Rua José Maria da Silva
Rua Manoel Barbosa de Andrade
Rua Dr. Crisanto Lins
Rua Alcir Paulo de Albuquerque
Rua Antônio Bezerra Jacome
Rua Edson de Andrade
Rua João Emídio de Medeiros
Rua Luiz Félix de Almeida
Rua Papa Bento XVI
Rua José Batista de Lucena
Rua Alci Horácio Vicente
Rua Severino Mendes da Cruz
Rua Ernaldo Corrêa da Silva
Rua Francisco Soares
Rua Cláudio Félix de Almeida
Av. Artur Batista de Sousa
Av. José Maria Lira
Rua Valdomiro Sobreira Correia
Rua Luiza Ramos
Rua Nair Ramos
Rua Roberval Sergio da Silva
Rua Mel Amorim
Pç. Dom Marcelo Pinto Carvalheira
Rua Heroína Maria Cleide
Rua Marieta Medeiros
Rua São Vicente de Paulo
Rua João Florentino Meira de Vasconcelos
Rua Nesinho Almeida
Rua Vereador Nelva
Rua Dr. João Florêncio
Rua Professor José Soares Mendonça
Rua São Sebastião
Rua Lino Gomes
Rua Justiniano de Carvalho
Rua Felix Antônio
Rua Antônio Felipe
Rua Ver. Batista Freire
Rua Poeta Zé da Luz
Rua Luiz Tavares da Costa
Rua Francisco Soares da Costa
Rua José Bandeira Júnior
Rua Ariano Suassuna
Av. Pref. José Augusto Pinto Ribeiro
Av. Pref. Josué Dias de Oliveira
Av. José Rodrigues de Oliveira (Zé de Belo)
Av. Tabiana
Rua Ver. Daciano Alves de Lima
Rua do Rio
Rua Professor José Cavalcanti
Rua Santo Antônio
Rua Cheolina Helena da Silva
Rua Padre Ibiapina
Rua Coronel Manoel Pereira Soares
Rua Pingolência
Rua Cel. Francisco de Sá
Rua Severino Araújo
Rua Dalton Octávio de Oliveira
Rua Eulália Eugênia de Almeida
Av. Paulo Orlando de Lucena
Rua Severino da Silva Lucena
Rua Sete de Julho
Rua Maria das Neves Lucena
Rua Manoel Alves Pereira de Lima
Rua Cel. Antônio Rodrigues de Lima
Rua Minervino Alves
Rua Cargo Antônio de Lima
Rua José Dias de Oliveira (Mestre Sinica)
Rua Dr. Alexandre de Sousa Lima
Rua Sr. Sousa
Rua da Paz
Rua Tenente Antônio Rodrigues de Lima
Rua Ver. Maria Auxiliadora Correia de Melo

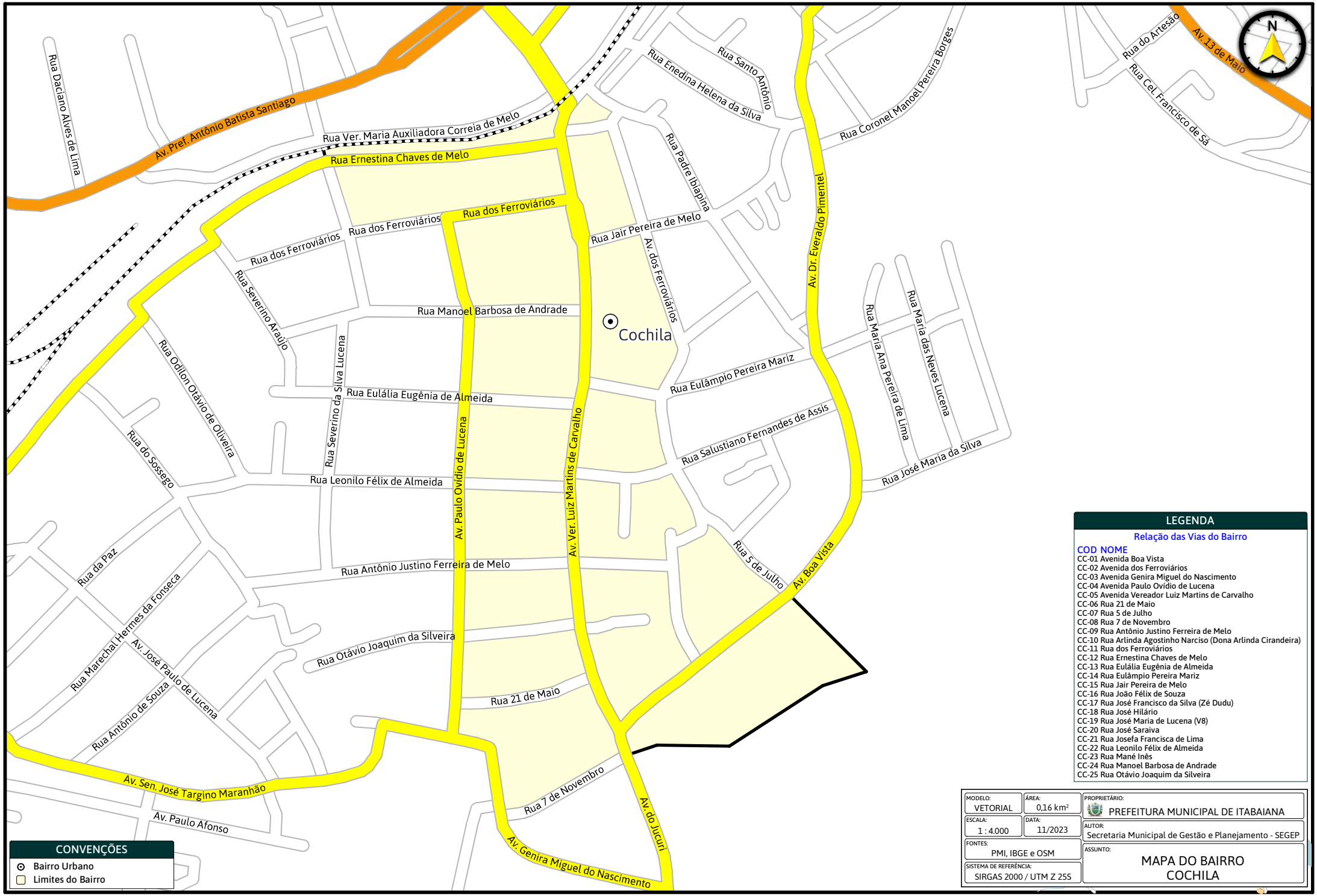

LEGENDA

Relação das Vias do Bairro

COD	NOME
CC-01	Avenida Boa Vista
CC-02	Avenida dos Ferroviários
CC-03	Avenida Genira Miguel do Nascimento
CC-04	Avenida Paulo Ovídio de Lucena
CC-05	Avenida Vereador Luiz Martins de Carvalho
CC-06	Rua 21 de Maio
CC-07	Rua 5 de Julho
CC-08	Rua 7 de Novembro
CC-09	Rua Antônio Justino Ferreira de Melo
CC-10	Rua Arlinda Agostinho Narciso (Dona Arlinda Cirandeira)
CC-11	Rua dos Ferroviários
CC-12	Rua Ernestina Chaves de Melo
CC-13	Rua Eulália Eugênia de Almeida
CC-14	Rua Eulâmpio Pereira Mariz
CC-15	Rua Jair Pereira de Melo
CC-16	Rua João Félix de Souza
CC-17	Rua José Francisco da Silva (Zé Dudu)
CC-18	Rua José Hilário
CC-19	Rua José Maria de Lucena (V8)
CC-20	Rua José Saraiva
CC-21	Rua Josefa Francisca de Lima
CC-22	Rua Leonilo Félix de Almeida
CC-23	Rua Mané Inês
CC-24	Rua Manoel Barbosa de Andrade
CC-25	Rua Otávio Joaquim da Silveira

CONVENÇÕES

- Bairro Urbano
- Limites do Bairro

MODELO: VETORIAL	ÁREA: 0,16 km²
ESCALA: 1 : 4.000	DATA: 11/2023
FONTES: PMI, IBGE e OSM	PROPRIETÁRIO: PREFEITURA MUNICIPAL DE ITABAIANA
SISTEMA DE REFERÊNCIA: SIRGAS 2000 / UTM Z 25S	AUTOR: Secretaria Municipal de Gestão e Planejamento - SEGEP
	ASSUNTO: MAPA DO BAIRRO COCHILA

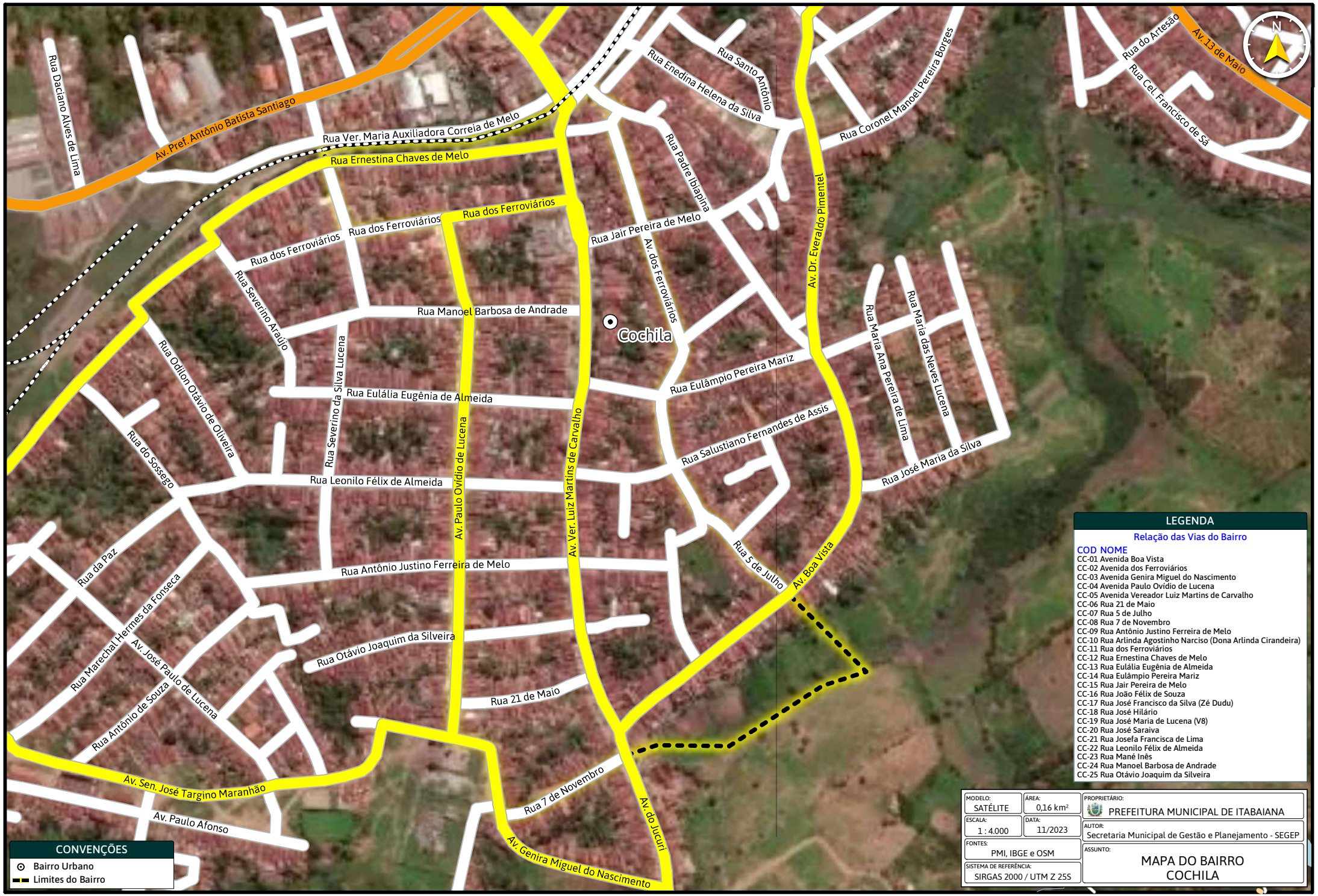

LEGENDA

Relação das Vias do Bairro

COD	NOME
CC-01	Avenida Boa Vista
CC-02	Avenida dos Ferroviários
CC-03	Avenida Genira Miguel do Nascimento
CC-04	Avenida Paulo Ovídio de Lucena
CC-05	Avenida Vereador Luiz Martins de Carvalho
CC-06	Rua 21 de Maio
CC-07	Rua 5 de Julho
CC-08	Rua 7 de Novembro
CC-09	Rua Antônio Justino Ferreira de Melo
CC-10	Rua Arlinda Agostinho Narciso (Dona Arlinda Cirandeira)
CC-11	Rua dos Ferroviários
CC-12	Rua Ernestina Chaves de Melo
CC-13	Rua Eulália Eugênia de Almeida
CC-14	Rua Eulâmpio Pereira Mariz
CC-15	Rua Jair Pereira de Melo
CC-16	Rua João Félix de Souza
CC-17	Rua José Francisco da Silva (Zé Dudu)
CC-18	Rua José Hilário
CC-19	Rua José Maria de Lucena (V8)
CC-20	Rua José Saraiva
CC-21	Rua Josefa Francisca de Lima
CC-22	Rua Leonilo Félix de Almeida
CC-23	Rua Mané Inês
CC-24	Rua Manoel Barbosa de Andrade
CC-25	Rua Otávio Joaquim da Silveira

CONVENÇÕES

- Bairro Urbano
- Limites do Bairro

MODELO: SATÉLITE	ÁREA: 0,16 km²
ESCALA: 1 : 4.000	DATA: 11/2023
FONTES: PMI, IBGE e OSM	
SISTEMA DE REFERÊNCIA: SIRGAS 2000 / UTM Z 25S	

PROPRIETÁRIO: PREFEITURA MUNICIPAL DE ITABAIANA

AUTOR: Secretaria Municipal de Gestão e Planejamento - SEGEP

ASSUNTO: MAPA DO BAIRRO COCHILA

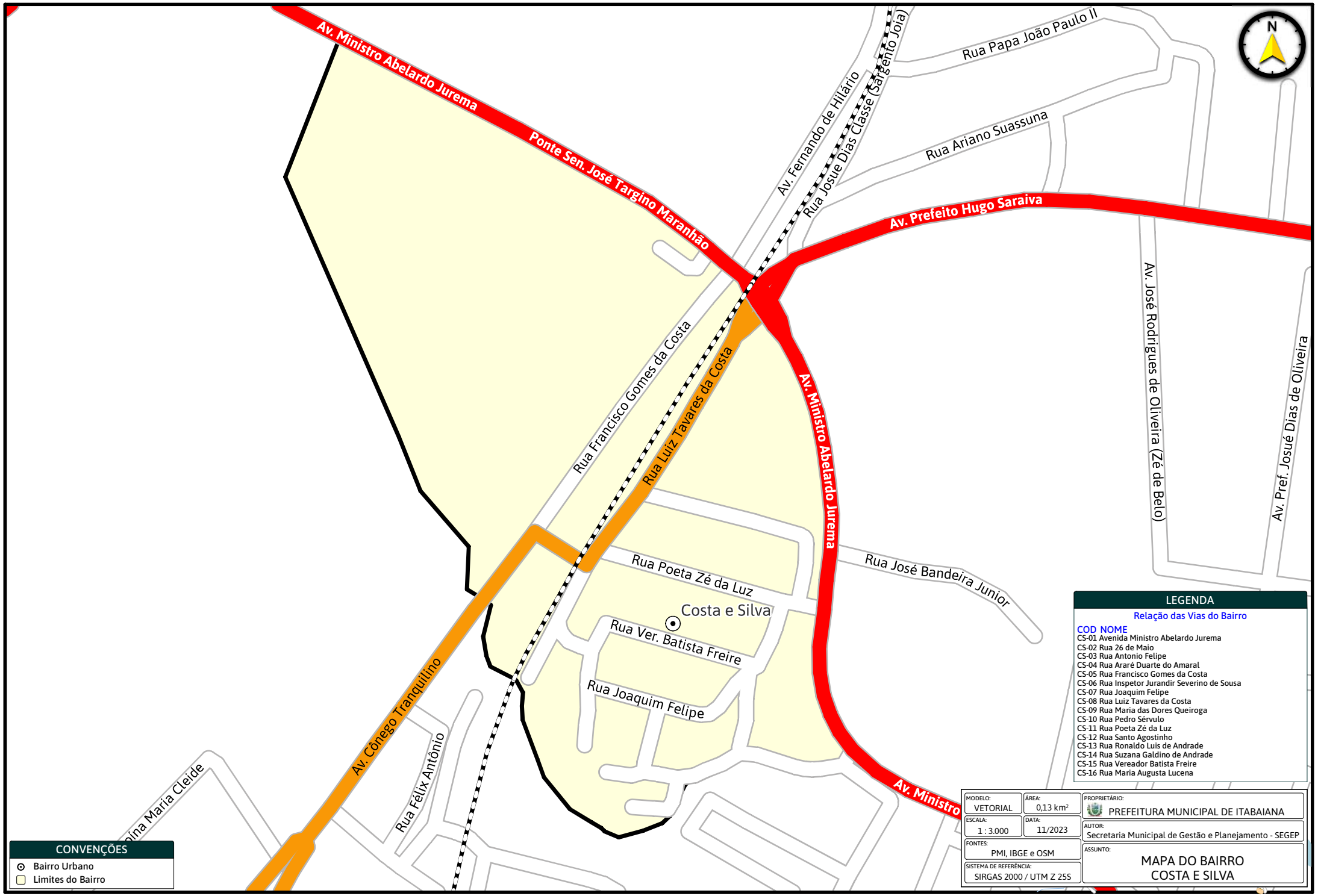
Av. Ministro Abelardo Jurema
Ponte Sen. José Targino Maranhão
Av. Fernando de Hilário
Rua Josue Dias Classe (Sargento Joia)
Rua Papa João Paulo II
Rua Ariano Suassuna
Av. Prefeito Hugo Saraiva
Av. José Rodrigues de Oliveira (Zé de Belo)
Av. Pref. Josué Dias de Oliveira
Rua Francisco Gomes da Costa
Rua Luiz Tavares da Costa
Av. Ministro Abelardo Jurema
Rua José Bandeira Junior
Rua Poeta Zé da Luz
Costa e Silva
Rua Ver. Batista Freire
Rua Joaquim Felipe
Av. Cônego Tranquilino
Rua Félix Antônio
Av. Ministro
N
LEGENDA
Relação das Vias do Bairro
COD NOME
CS-01 Avenida Ministro Abelardo Jurema
CS-02 Rua 26 de Maio
CS-03 Rua Antonio Felipe
CS-04 Rua Araré Duarte do Amaral
CS-05 Rua Francisco Gomes da Costa
CS-06 Rua Inspetor Jurandir Severino de Sousa
CS-07 Rua Joaquim Felipe
CS-08 Rua Luiz Tavares da Costa
CS-09 Rua Maria das Dores Queiroga
CS-10 Rua Pedro Sérvulo
CS-11 Rua Poeta Zé da Luz
CS-12 Rua Santo Agostinho
CS-13 Rua Ronaldo Luis de Andrade
CS-14 Rua Suzana Galdino de Andrade
CS-15 Rua Vereador Batista Freire
CS-16 Rua Maria Augusta Lucena
CONVENÇÕES
Bairro Urbano
Limites do Bairro
MODELO: VETORIAL
ÁREA: 0,13 km²
ESCALA: 1 : 3.000
DATA: 11/2023
FONTES: PMI, IBGE e OSM
SISTEMA DE REFERÊNCIA: SIRGAS 2000 / UTM Z 25S
PROPRIETÁRIO: PREFEITURA MUNICIPAL DE ITABAIANA
AUTOR: Secretaria Municipal de Gestão e Planejamento - SEGEP
ASSUNTO: MAPA DO BAIRRO COSTA E SILVA


Av. Ministro Abelardo Jurema
Ponte Sen. José Targino Maranhão
Av. Fernando de Hilário
Rua Josue Dias Classe (Sargento Joia)
Rua Papa João Paulo II
Rua Ariano Suassuna
Av. Prefeito Hugo Saraiva
Av. José Rodrigues de Oliveira (Zé de Belo)
Av. Pref. Josué Dias de Oliveira
Rua Francisco Gomes da Costa
Rua Luiz Tavares da Costa
Av. Ministro Abelardo Jurema
Rua Poeta Zé da Luz
Rua José Bandeira Junior
Costa e Silva
Rua Ver. Batista Freire
Rua Joaquim Felipe
Av. Cônego Tranquilino
Rua Félix Antônio
Av. Ministro
N
LEGENDA
Relação das Vias do Bairro
COD NOME
CS-01 Avenida Ministro Abelardo Jurema
CS-02 Rua 26 de Maio
CS-03 Rua Antonio Felipe
CS-04 Rua Araré Duarte do Amaral
CS-05 Rua Francisco Gomes da Costa
CS-06 Rua Inspetor Jurandir Severino de Sousa
CS-07 Rua Joaquim Felipe
CS-08 Rua Luiz Tavares da Costa
CS-09 Rua Maria das Dores Queiroga
CS-10 Rua Pedro Sérvulo
CS-11 Rua Poeta Zé da Luz
CS-12 Rua Santo Agostinho
CS-13 Rua Ronaldo Luis de Andrade
CS-14 Rua Suzana Galdino de Andrade
CS-15 Rua Vereador Batista Freire
CS-16 Rua Maria Augusta Lucena
CONVENÇÕES
Bairro Urbano
Limites do Bairro
MODELO: SATÉLITE
ÁREA: 0,13 km²
ESCALA: 1 : 3.000
DATA: 11/2023
FONTES: PMI, IBGE e OSM
SISTEMA DE REFERÊNCIA: SIRGAS 2000 / UTM Z 25S
PROPRIETÁRIO: PREFEITURA MUNICIPAL DE ITABAIANA
AUTOR: Secretaria Municipal de Gestão e Planejamento - SEGEP
ASSUNTO: MAPA DO BAIRRO COSTA E SILVA

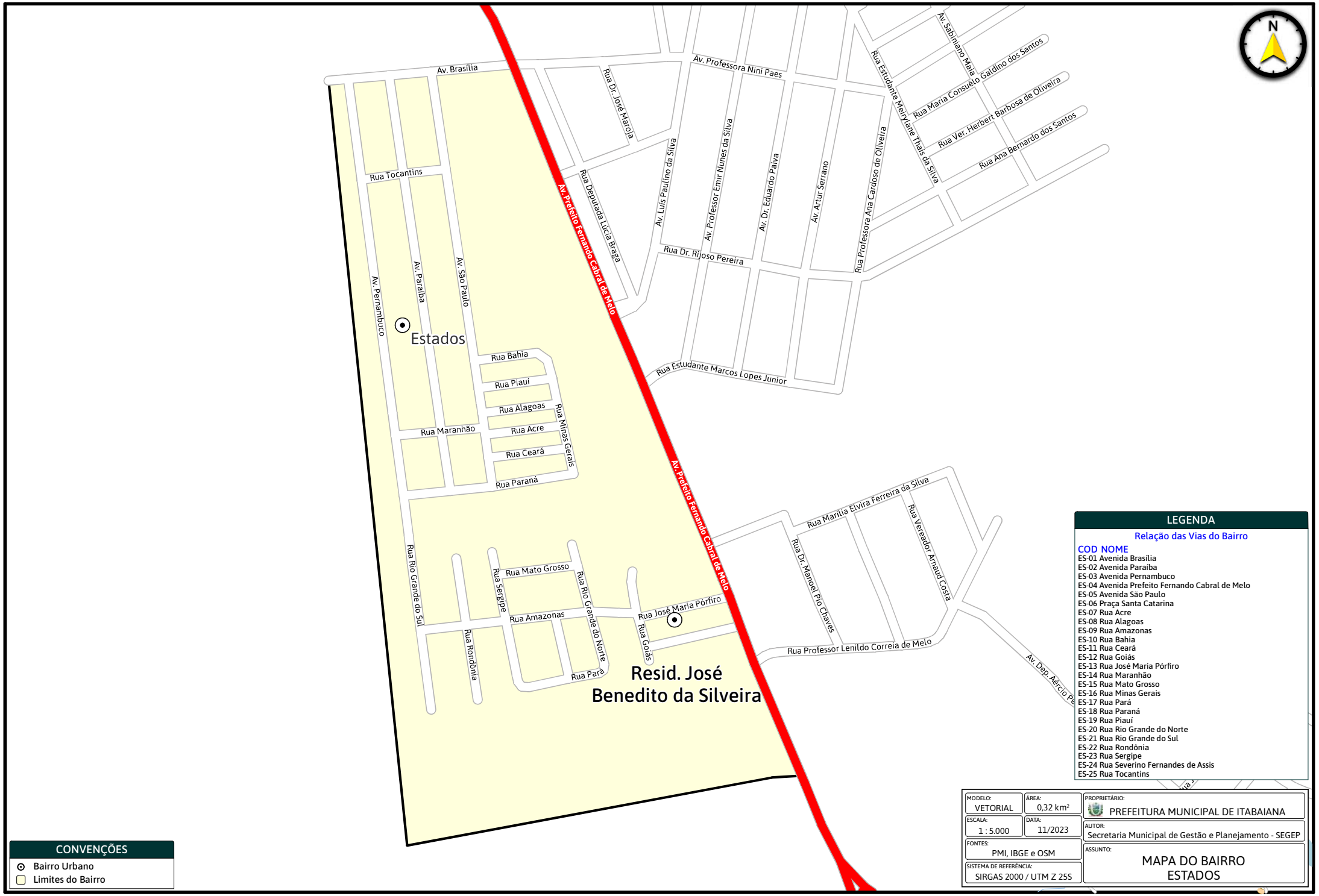
N
Av. Brasília
Av. Professora Nini Paes
Rua Dr. José Maroja
Av. Sabiniano Maia
Rua Maria Consuêlo Galdino dos Santos
Rua Ver. Herbert Barbosa de Oliveira
Rua Ana Bernardo dos Santos
Rua Estudante Melnylane Thaís da Silva
Rua Professora Ana Cardoso de Oliveira
Av. Luís Paulino da Silva
Av. Professor Emir Nunes da Silva
Av. Dr. Eduardo Paiva
Av. Artur Serrano
Rua Deputada Lúcia Braga
Rua Dr. Rijoso Pereira
Rua Estudante Marcos Lopes Junior
Rua Tocantins
Av. Pernambuco
Av. Paraíba
Av. São Paulo
Av. Prefeito Fernando Cabral de Melo
Estados
Rua Bahia
Rua Piauí
Rua Alagoas
Rua Acre
Rua Ceará
Rua Paraná
Rua Minas Gerais
Rua Maranhão
Rua Rio Grande do Sul
Rua Mato Grosso
Rua Sergipe
Rua Rio Grande do Norte
Rua Amazonas
Rua Rondônia
Rua Pará
Rua José Maria Pórfiro
Rua Goiás
Resid. José Benedito da Silveira
Rua Marília Elvira Ferreira da Silva
Rua Dr. Manoel Pio Chaves
Rua Vereador Arnaud Costa
Rua Professor Lenildo Correia de Melo
Av. Dep. Aércio P
LEGENDA
Relação das Vias do Bairro
COD NOME
ES-01 Avenida Brasília
ES-02 Avenida Paraíba
ES-03 Avenida Pernambuco
ES-04 Avenida Prefeito Fernando Cabral de Melo
ES-05 Avenida São Paulo
ES-06 Praça Santa Catarina
ES-07 Rua Acre
ES-08 Rua Alagoas
ES-09 Rua Amazonas
ES-10 Rua Bahia
ES-11 Rua Ceará
ES-12 Rua Goiás
ES-13 Rua José Maria Pórfiro
ES-14 Rua Maranhão
ES-15 Rua Mato Grosso
ES-16 Rua Minas Gerais
ES-17 Rua Pará
ES-18 Rua Paraná
ES-19 Rua Piauí
ES-20 Rua Rio Grande do Norte
ES-21 Rua Rio Grande do Sul
ES-22 Rua Rondônia
ES-23 Rua Sergipe
ES-24 Rua Severino Fernandes de Assis
ES-25 Rua Tocantins
CONVENÇÕES
Bairro Urbano
Limites do Bairro
MODELO: VETORIAL
ÁREA: 0,32 km²
ESCALA: 1 : 5.000
DATA: 11/2023
FONTES: PMI, IBGE e OSM
SISTEMA DE REFERÊNCIA: SIRGAS 2000 / UTM Z 25S
PROPRIETÁRIO: PREFEITURA MUNICIPAL DE ITABAIANA
AUTOR: Secretaria Municipal de Gestão e Planejamento - SEGEP
ASSUNTO: MAPA DO BAIRRO ESTADOS



LEGENDA

Relação das Vias do Bairro

COD	NOME
ES-01	Avenida Brasília
ES-02	Avenida Paraíba
ES-03	Avenida Pernambuco
ES-04	Avenida Prefeito Fernando Cabral de Melo
ES-05	Avenida São Paulo
ES-06	Praça Santa Catarina
ES-07	Rua Acre
ES-08	Rua Alagoas
ES-09	Rua Amazonas
ES-10	Rua Bahia
ES-11	Rua Ceará
ES-12	Rua Goiás
ES-13	Rua José Maria Pórfiro
ES-14	Rua Maranhão
ES-15	Rua Mato Grosso
ES-16	Rua Minas Gerais
ES-17	Rua Pará
ES-18	Rua Paraná
ES-19	Rua Piauí
ES-20	Rua Rio Grande do Norte
ES-21	Rua Rio Grande do Sul
ES-22	Rua Rondônia
ES-23	Rua Sergipe
ES-24	Rua Severino Fernandes de Assis
ES-25	Rua Tocantins

CONVENÇÕES

- Bairro Urbano
- Limites do Bairro

MODELO: SATÉLITE	ÁREA: 0,32 km²
ESCALA: 1 : 5.000	DATA: 11/2023
FONTES: PMI, IBGE e OSM	
SISTEMA DE REFERÊNCIA: SIRGAS 2000 / UTM Z 25S	

PROPRIETÁRIO: PREFEITURA MUNICIPAL DE ITABAIANA

AUTOR: Secretaria Municipal de Gestão e Planejamento - SEGEP

ASSUNTO: MAPA DO BAIRRO ESTADOS

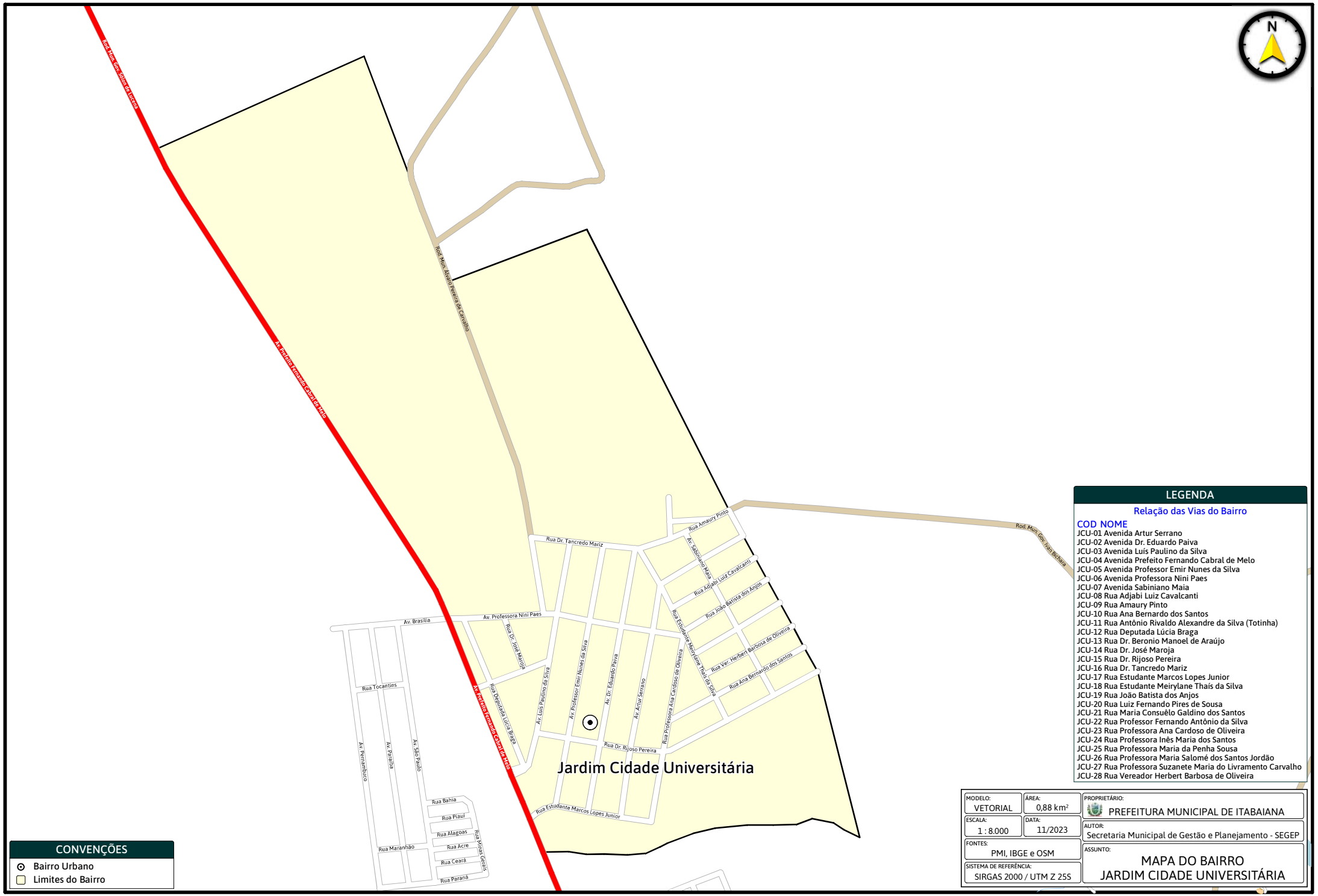

LEGENDA

Relação das Vias do Bairro

COD	NOME
JCU-01	Avenida Artur Serrano
JCU-02	Avenida Dr. Eduardo Paiva
JCU-03	Avenida Luís Paulino da Silva
JCU-04	Avenida Prefeito Fernando Cabral de Melo
JCU-05	Avenida Professor Emir Nunes da Silva
JCU-06	Avenida Professora Nini Paes
JCU-07	Avenida Sabiniano Maia
JCU-08	Rua Adjabi Luiz Cavalcanti
JCU-09	Rua Amaury Pinto
JCU-10	Rua Ana Bernardo dos Santos
JCU-11	Rua Antônio Rivaldo Alexandre da Silva (Totinha)
JCU-12	Rua Deputada Lúcia Braga
JCU-13	Rua Dr. Beronio Manoel de Araújo
JCU-14	Rua Dr. José Maroja
JCU-15	Rua Dr. Rijoso Pereira
JCU-16	Rua Dr. Tancredo Mariz
JCU-17	Rua Estudante Marcos Lopes Junior
JCU-18	Rua Estudante Meirylane Thaís da Silva
JCU-19	Rua João Batista dos Anjos
JCU-20	Rua Luiz Fernando Pires de Sousa
JCU-21	Rua Maria Consuêlo Galdino dos Santos
JCU-22	Rua Professor Fernando Antônio da Silva
JCU-23	Rua Professora Ana Cardoso de Oliveira
JCU-24	Rua Professora Inês Maria dos Santos
JCU-25	Rua Professora Maria da Penha Sousa
JCU-26	Rua Professora Maria Salomé dos Santos Jordão
JCU-27	Rua Professora Suzanete Maria do Livramento Carvalho
JCU-28	Rua Vereador Herbert Barbosa de Oliveira

CONVENÇÕES

- Bairro Urbano
- Limites do Bairro

MODELO: VETORIAL	ÁREA: 0,88 km²
ESCALA: 1 : 8.000	DATA: 11/2023
FONTES: PMI, IBGE e OSM	
SISTEMA DE REFERÊNCIA: SIRGAS 2000 / UTM Z 25S	

PROPRIETÁRIO: PREFEITURA MUNICIPAL DE ITABAIANA

AUTOR: Secretaria Municipal de Gestão e Planejamento - SEGEP

ASSUNTO: MAPA DO BAIRRO JARDIM CIDADE UNIVERSITÁRIA

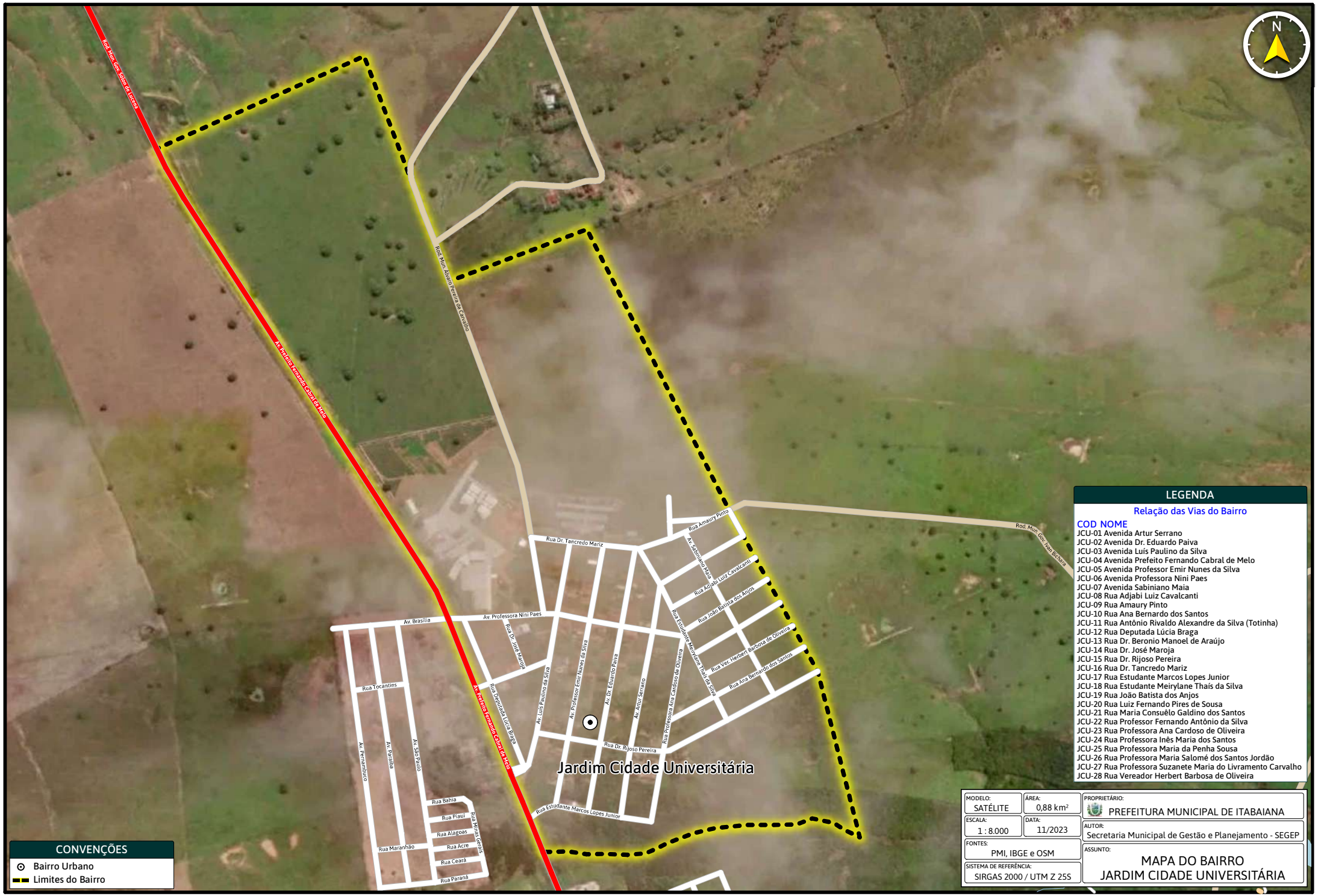

LEGENDA

Relação das Vias do Bairro

COD	NOME
JCU-01	Avenida Artur Serrano
JCU-02	Avenida Dr. Eduardo Paiva
JCU-03	Avenida Luís Paulino da Silva
JCU-04	Avenida Prefeito Fernando Cabral de Melo
JCU-05	Avenida Professor Emir Nunes da Silva
JCU-06	Avenida Professora Nini Paes
JCU-07	Avenida Sabiniano Maia
JCU-08	Rua Adjabi Luiz Cavalcanti
JCU-09	Rua Amaury Pinto
JCU-10	Rua Ana Bernardo dos Santos
JCU-11	Rua Antônio Rivaldo Alexandre da Silva (Totinha)
JCU-12	Rua Deputada Lúcia Braga
JCU-13	Rua Dr. Beronio Manoel de Araújo
JCU-14	Rua Dr. José Maroja
JCU-15	Rua Dr. Rijoso Pereira
JCU-16	Rua Dr. Tancredo Mariz
JCU-17	Rua Estudante Marcos Lopes Junior
JCU-18	Rua Estudante Meirylane Thaís da Silva
JCU-19	Rua João Batista dos Anjos
JCU-20	Rua Luiz Fernando Pires de Sousa
JCU-21	Rua Maria Consuêlo Galdino dos Santos
JCU-22	Rua Professor Fernando Antônio da Silva
JCU-23	Rua Professora Ana Cardoso de Oliveira
JCU-24	Rua Professora Inês Maria dos Santos
JCU-25	Rua Professora Maria da Penha Sousa
JCU-26	Rua Professora Maria Salomé dos Santos Jordão
JCU-27	Rua Professora Suzanete Maria do Livramento Carvalho
JCU-28	Rua Vereador Herbert Barbosa de Oliveira

CONVENÇÕES

- Bairro Urbano
- Limites do Bairro

MODELO: SATÉLITE	ÁREA: 0,88 km²
ESCALA: 1 : 8.000	DATA: 11/2023
FONTES: PMI, IBGE e OSM	
SISTEMA DE REFERÊNCIA: SIRGAS 2000 / UTM Z 25S	
PROPRIETÁRIO: PREFEITURA MUNICIPAL DE ITABAIANA	
AUTOR: Secretaria Municipal de Gestão e Planejamento - SEGEP	
ASSUNTO: MAPA DO BAIRRO JARDIM CIDADE UNIVERSITÁRIA	

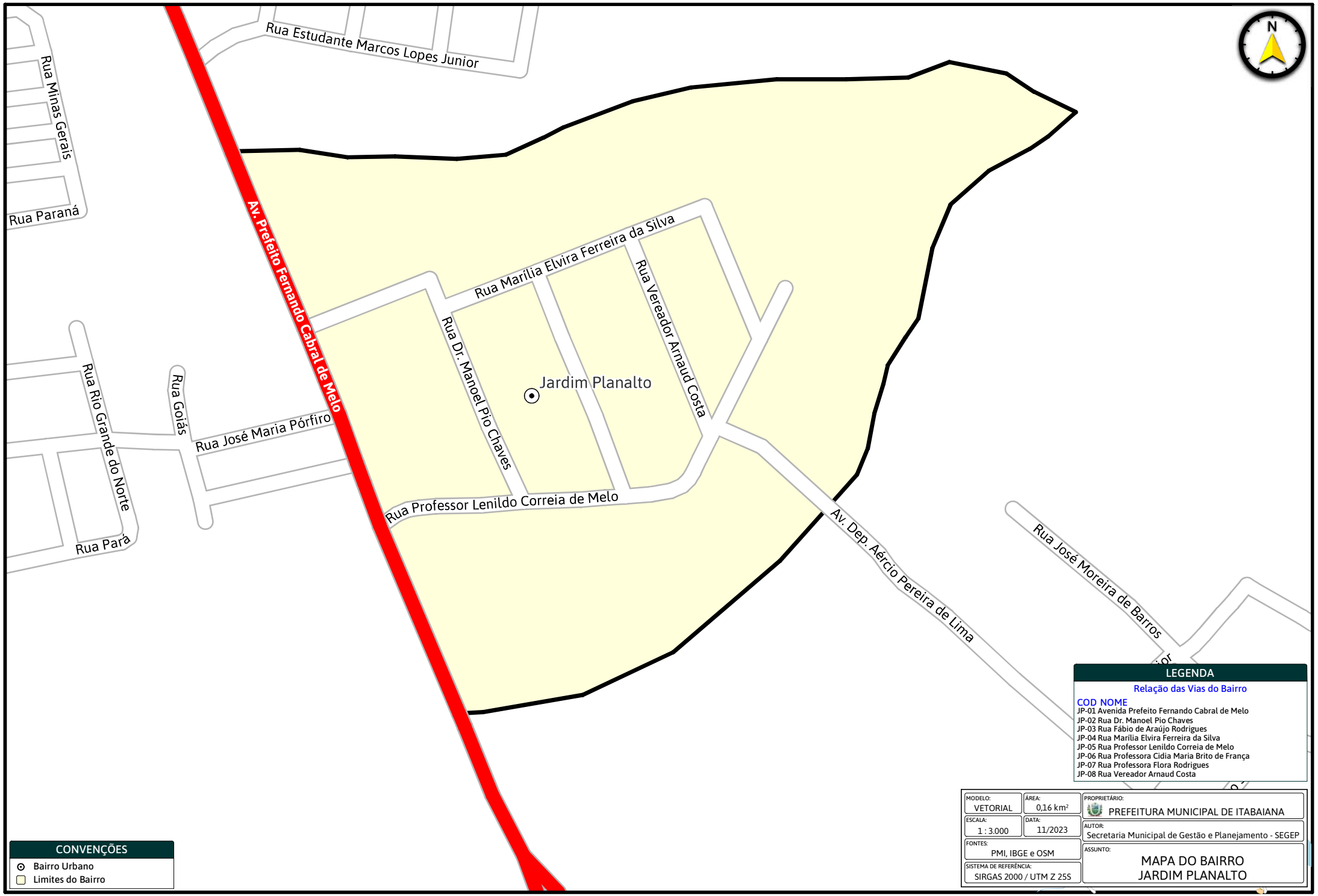
N
Rua Estudante Marcos Lopes Junior
Rua Minas Gerais
Rua Paraná
Av. Prefeito Fernando Cabral de Melo
Rua Marília Elvira Ferreira da Silva
Rua Dr. Manoel Pio Chaves
Rua Vereador Arnaud Costa
Jardim Planalto
Rua Rio Grande do Norte
Rua Goiás
Rua José Maria Pórfiro
Rua Professor Lenildo Correia de Melo
Rua Pará
Av. Dep. Aércio Pereira de Lima
Rua José Moreira de Barros
CONVENÇÕES
Bairro Urbano
Limites do Bairro
LEGENDA
Relação das Vias do Bairro
COD NOME
JP-01 Avenida Prefeito Fernando Cabral de Melo
JP-02 Rua Dr. Manoel Pio Chaves
JP-03 Rua Fábio de Araújo Rodrigues
JP-04 Rua Marília Elvira Ferreira da Silva
JP-05 Rua Professor Lenildo Correia de Melo
JP-06 Rua Professora Cidia Maria Brito de França
JP-07 Rua Professora Flora Rodrigues
JP-08 Rua Vereador Arnaud Costa
MODELO: VETORIAL
AREA: 0,16 km²
PROPRIETÁRIO: PREFEITURA MUNICIPAL DE ITABAIANA
ESCALA: 1 : 3.000
DATA: 11/2023
AUTOR: Secretaria Municipal de Gestão e Planejamento - SEGEP
FONTES: PMI, IBGE e OSM
ASSUNTO: MAPA DO BAIRRO JARDIM PLANALTO
SISTEMA DE REFERÊNCIA: SIRGAS 2000 / UTM Z 25S

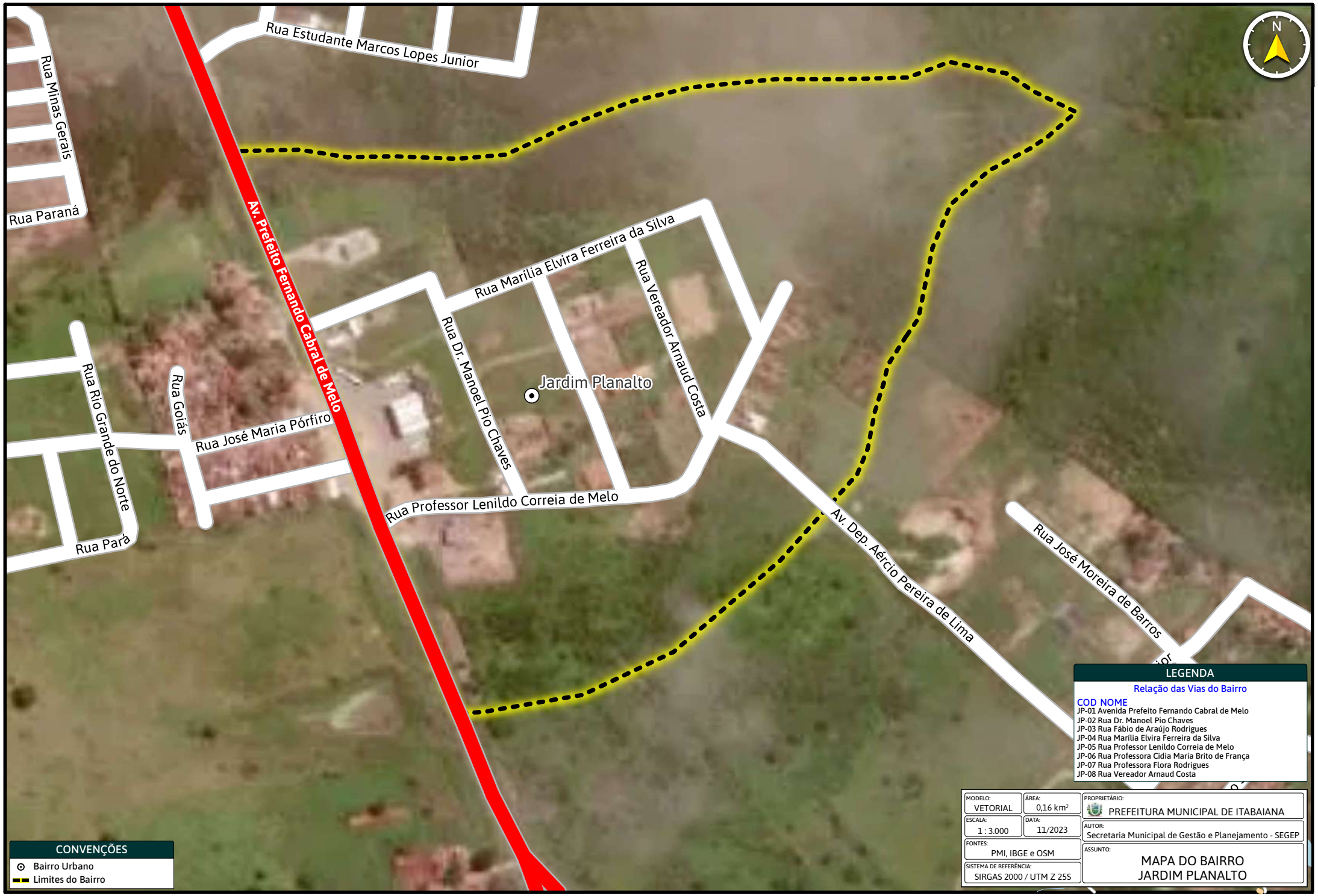
Rua Estudante Marcos Lopes Junior
Rua Minas Gerais
Rua Paraná
Av. Prefeito Fernando Cabral de Melo
Rua Marília Elvira Ferreira da Silva
Rua Vereador Arnaud Costa
Rua Dr. Manoel Pio Chaves
Jardim Planalto
Rua Rio Grande do Norte
Rua Goiás
Rua José Maria Pórfiro
Rua Professor Lenildo Correia de Melo
Rua Pará
Av. Dep. Aércio Pereira de Lima
Rua José Moreira de Barros
N
CONVENÇÕES
Bairro Urbano
Limites do Bairro
LEGENDA
Relação das Vias do Bairro
COD NOME
JP-01 Avenida Prefeito Fernando Cabral de Melo
JP-02 Rua Dr. Manoel Pio Chaves
JP-03 Rua Fábio de Araújo Rodrigues
JP-04 Rua Marília Elvira Ferreira da Silva
JP-05 Rua Professor Lenildo Correia de Melo
JP-06 Rua Professora Cidia Maria Brito de França
JP-07 Rua Professora Flora Rodrigues
JP-08 Rua Vereador Arnaud Costa
MODELO: VETORIAL
ÁREA: 0,16 km²
ESCALA: 1 : 3.000
DATA: 11/2023
FONTES: PMI, IBGE e OSM
SISTEMA DE REFERÊNCIA: SIRGAS 2000 / UTM Z 25S
PROPRIETÁRIO: PREFEITURA MUNICIPAL DE ITABAIANA
AUTOR: Secretaria Municipal de Gestão e Planejamento - SEGEP
ASSUNTO: MAPA DO BAIRRO JARDIM PLANALTO

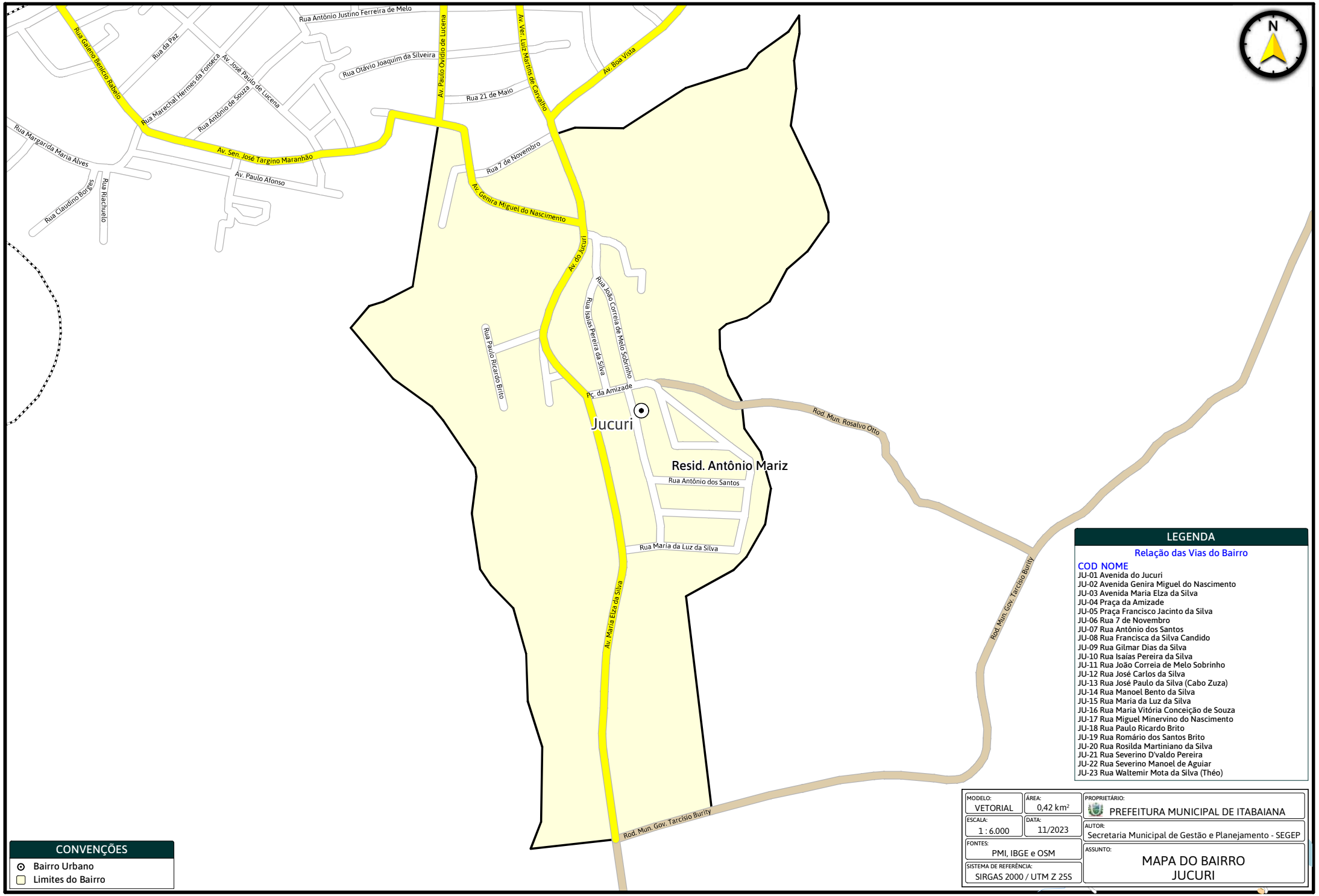
Rua Galeno Benício Rabelo
Rua da Paz
Rua Marechal Hermes da Fonseca
Av. José Paulo de Lucena
Rua Antônio de Souza
Rua Antônio Justino Ferreira de Melo
Rua Otávio Joaquim da Silveira
Av. Paulo Ovídio de Lucena
Av. Ver. Luiz Martins de Carvalho
Av. Boa Vista
Rua 21 de Maio
Rua Margarida Maria Alves
Av. Sen. José Targino Maranhão
Av. Paulo Afonso
Rua Claudino Borges
Rua Riachuelo
Rua 7 de Novembro
Av. Genira Miguel do Nascimento
Av. do Jucuri
Rua João Correia de Melo Sobrinho
Rua Isaías Pereira da Silva
Rua Paulo Ricardo Brito
Pç. da Amizade
Jucuri
Rod. Mun. Rosalvo Otto
Resid. Antônio Mariz
Rua Antônio dos Santos
Rua Maria da Luz da Silva
Av. Maria Elza da Silva
Rod. Mun. Gov. Tarcísio Burity
N
LEGENDA
Relação das Vias do Bairro
COD NOME
JU-01 Avenida do Jucuri
JU-02 Avenida Genira Miguel do Nascimento
JU-03 Avenida Maria Elza da Silva
JU-04 Praça da Amizade
JU-05 Praça Francisco Jacinto da Silva
JU-06 Rua 7 de Novembro
JU-07 Rua Antônio dos Santos
JU-08 Rua Francisca da Silva Candido
JU-09 Rua Gilmar Dias da Silva
JU-10 Rua Isaías Pereira da Silva
JU-11 Rua João Correia de Melo Sobrinho
JU-12 Rua José Carlos da Silva
JU-13 Rua José Paulo da Silva (Cabo Zuza)
JU-14 Rua Manoel Bento da Silva
JU-15 Rua Maria da Luz da Silva
JU-16 Rua Maria Vitória Conceição de Souza
JU-17 Rua Miguel Minervino do Nascimento
JU-18 Rua Paulo Ricardo Brito
JU-19 Rua Romário dos Santos Brito
JU-20 Rua Rosilda Martiniano da Silva
JU-21 Rua Severino D'valdo Pereira
JU-22 Rua Severino Manoel de Aguiar
JU-23 Rua Waltemir Mota da Silva (Théo)
CONVENÇÕES
Bairro Urbano
Limites do Bairro
MODELO: VETORIAL
ÁREA: 0,42 km²
PROPRIETÁRIO: PREFEITURA MUNICIPAL DE ITABAIANA
ESCALA: 1 : 6.000
DATA: 11/2023
AUTOR: Secretaria Municipal de Gestão e Planejamento - SEGEP
FONTES: PMI, IBGE e OSM
ASSUNTO: MAPA DO BAIRRO JUCURI
SISTEMA DE REFERÊNCIA: SIRGAS 2000 / UTM Z 25S

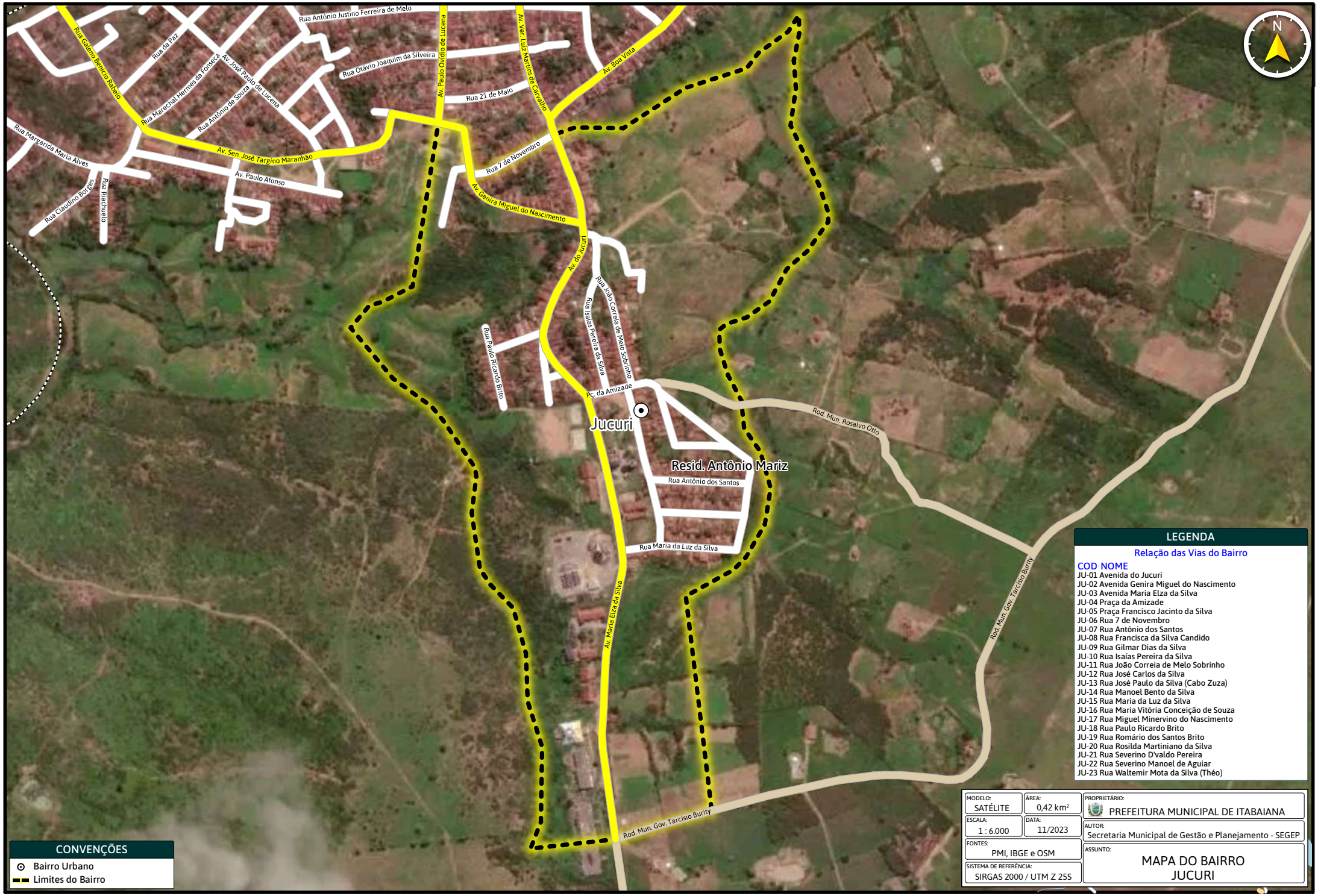
Rua Galeno Benício Rabelo
Rua da Paz
Rua Antônio Justino Ferreira de Melo
Av. José Paulo de Lucena
Rua Otávio Joaquim da Silveira
Av. Paulo Ovídio de Lucena
Av. Ver. Luiz Martins de Carvalho
Av. Boa Vista
Rua 21 de Maio
Rua Marechal Hermes da Fonseca
Rua Antônio de Souza
Rua Margarida Maria Alves
Av. Sen. José Targino Maranhão
Rua 7 de Novembro
Av. Paulo Afonso
Rua Claudino Borges
Rua Riachuelo
Av. Genira Miguel do Nascimento
Av. do Jucuri
Rua João Correia de Melo Sobrinho
Rua Isaías Pereira da Silva
Rua Paulo Ricardo Brito
Pç. da Amizade
Jucuri
Rod. Mun. Rosalvo Otto
Resid. Antônio Mariz
Rua Antônio dos Santos
Rua Maria da Luz da Silva
Av. Maria Elza da Silva
Rod. Mun. Gov. Tarcísio Burity
Rod. Mun. Gov. Tarcísio Burity
N
CONVENÇÕES
Bairro Urbano
Limites do Bairro
LEGENDA
Relação das Vias do Bairro
COD NOME
JU-01 Avenida do Jucuri
JU-02 Avenida Genira Miguel do Nascimento
JU-03 Avenida Maria Elza da Silva
JU-04 Praça da Amizade
JU-05 Praça Francisco Jacinto da Silva
JU-06 Rua 7 de Novembro
JU-07 Rua Antônio dos Santos
JU-08 Rua Francisca da Silva Candido
JU-09 Rua Gilmar Dias da Silva
JU-10 Rua Isaías Pereira da Silva
JU-11 Rua João Correia de Melo Sobrinho
JU-12 Rua José Carlos da Silva
JU-13 Rua José Paulo da Silva (Cabo Zuza)
JU-14 Rua Manoel Bento da Silva
JU-15 Rua Maria da Luz da Silva
JU-16 Rua Maria Vitória Conceição de Souza
JU-17 Rua Miguel Minervino do Nascimento
JU-18 Rua Paulo Ricardo Brito
JU-19 Rua Romário dos Santos Brito
JU-20 Rua Rosilda Martiniano da Silva
JU-21 Rua Severino D'valdo Pereira
JU-22 Rua Severino Manoel de Aguiar
JU-23 Rua Waltemir Mota da Silva (Théo)
MODELO: SATÉLITE
ÁREA: 0,42 km²
ESCALA: 1 : 6.000
DATA: 11/2023
FONTES: PMI, IBGE e OSM
SISTEMA DE REFERÊNCIA: SIRGAS 2000 / UTM Z 25S
PROPRIETÁRIO: PREFEITURA MUNICIPAL DE ITABAIANA
AUTOR: Secretaria Municipal de Gestão e Planejamento - SEGEP
ASSUNTO: MAPA DO BAIRRO JUCURI



LEGENDA

Relação das Vias do Bairro

COD	NOME
LB-01	Avenida Deputado Adauto Pereira de Lima
LB-02	Avenida Deputado Rômulo Gouveia
LB-03	Avenida Dr. Belarmino Junior Malta Ribeiro
LB-04	Avenida Dr. Hermano Guerra
LB-05	Avenida Luciano José Araújo da Costa
LB-06	Avenida Manoel Pereira da Silva
LB-07	Avenida Ministro Abelardo Jurema
LB-08	Avenida Prefeito Manoel Germano de Araujo
LB-09	Avenida Vereadora Márcia Andrea Elói Moura Ribeiro
LB-10	Praça Dom José Maria Pires
LB-11	Rua 5 de Agosto
LB-12	Rua Adalzira Gonçalves Ramos
LB-13	Rua Alberto Gomes de Figueiredo
LB-14	Rua Bastos de Andrade
LB-15	Rua Chystonis Gomes de França
LB-16	Rua Creusa Cunha
LB-17	Rua Deputado Manoel Alves da Silva Junior
LB-18	Rua Dr. Guilherme de Castro
LB-19	Rua Dr. José Coutinho de Sales
LB-20	Rua Dr. José Gabriel
LB-21	Rua Erivelton Lira
LB-22	Rua Evangelista Emanuel José dos Santos
LB-23	Rua Fernando Lopes de Sousa
LB-24	Rua Governador Eduardo Campos
LB-25	Rua Hilário Muniz de Andrade
LB-26	Rua Inspetor Pedro Lira da Silva
LB-27	Rua Irmão José Cândido da Silva
LB-28	Rua Irmão Severino Sebastião da Silva (Severino Inglês)
LB-29	Rua João Batista Rodrigues (João do Tempero)
LB-30	Rua José de Araújo Costa (Zé Galego)
LB-31	Rua José Henrique Alexandre
LB-32	Rua Jurandir Manoel Feitosa
LB-33	Rua Manoel Anastácio
LB-34	Rua Manoel Leite de Melo
LB-35	Rua Manoel Vicente de Queiroz
LB-36	Rua Maria Dalva Araújo Costa
LB-37	Rua Maria das Neves Silva (Professora Nevinha)
LB-38	Rua Otto Cavalcanti
LB-39	Rua Pedro Muniz de Brito
LB-40	Rua Raimunda Rodrigues
LB-41	Rua Severina Ramos de Aguiar (Dona Bina)
LB-42	Rua Severino Rangel de Carvalho (Ratinho)
LB-43	Rua Vereador Luiz Rodrigues de Melo
LB-44	Rua Vereadora Maria do Socorro Costa
LB-45	Rua Vereadora Maria Jaíde de Souza
LB-46	Rua Zacarias Rodrigues Neto
LB-47	Rua Zita Paz de Oliveira

CONVENÇÕES

- Bairro Urbano
- Limites do Bairro

MODELO: VETORIAL	ÁREA: 0,71 km²
ESCALA: 1 : 6.000	DATA: 11/2023
FONTES: PMI, IBGE e OSM	
SISTEMA DE REFERÊNCIA: SIRGAS 2000 / UTM Z 25S	

PROPRIETÁRIO: PREFEITURA MUNICIPAL DE ITABAIANA

AUTOR: Secretaria Municipal de Gestão e Planejamento - SEGEP

ASSUNTO: MAPA DO BAIRRO LIBERDADE



LEGENDA

Relação das Vias do Bairro

COD	NOME
LB-01	Avenida Deputado Adauto Pereira de Lima
LB-02	Avenida Deputado Rômulo Gouveia
LB-03	Avenida Dr. Belarmino Junior Malta Ribeiro
LB-04	Avenida Dr. Hermano Guerra
LB-05	Avenida Luciano José Araújo da Costa
LB-06	Avenida Manoel Pereira da Silva
LB-07	Avenida Ministro Abelardo Jurema
LB-08	Avenida Prefeito Manoel Germano de Araujo
LB-09	Avenida Vereadora Márcia Andrea Elói Moura Ribeiro
LB-10	Praça Dom José Maria Pires
LB-11	Rua 5 de Agosto
LB-12	Rua Adalzira Gonçalves Ramos
LB-13	Rua Alberto Gomes de Figueiredo
LB-14	Rua Bastos de Andrade
LB-15	Rua Chystonis Gomes de França
LB-16	Rua Creusa Cunha
LB-17	Rua Deputado Manoel Alves da Silva Junior
LB-18	Rua Dr. Guilherme de Castro
LB-19	Rua Dr. José Coutinho de Sales
LB-20	Rua Dr. José Gabriel
LB-21	Rua Erivelton Lira
LB-22	Rua Evangelista Emanuel José dos Santos
LB-23	Rua Fernando Lopes de Sousa
LB-24	Rua Governador Eduardo Campos
LB-25	Rua Hilário Muniz de Andrade
LB-26	Rua Inspetor Pedro Lira da Silva
LB-27	Rua Irmão José Cândido da Silva
LB-28	Rua Irmão Severino Sebastião da Silva (Severino Inglês)
LB-29	Rua João Batista Rodrigues (João do Tempero)
LB-30	Rua José de Araújo Costa (Zé Galego)
LB-31	Rua José Henrique Alexandre
LB-32	Rua Jurandir Manoel Feitosa
LB-33	Rua Manoel Anastácio
LB-34	Rua Manoel Leite de Melo
LB-35	Rua Manoel Vicente de Queiroz
LB-36	Rua Maria Dalva Araújo Costa
LB-37	Rua Maria das Neves Silva (Professora Nevinha)
LB-38	Rua Otto Cavalcanti
LB-39	Rua Pedro Muniz de Brito
LB-40	Rua Raimunda Rodrigues
LB-41	Rua Severina Ramos de Aguiar (Dona Bina)
LB-42	Rua Severino Rangel de Carvalho (Ratinho)
LB-43	Rua Vereador Luiz Rodrigues de Melo
LB-44	Rua Vereadora Maria do Socorro Costa
LB-45	Rua Vereadora Maria Jaíde de Souza
LB-46	Rua Zacarias Rodrigues Neto
LB-47	Rua Zita Paz de Oliveira

CONVENÇÕES

- Bairro Urbano
- Limites do Bairro

MODELO: SATÉLITE	ÁREA: 0,71 km²
ESCALA: 1 : 6.000	DATA: 11/2023
FONTES: PMI, IBGE e OSM	
SISTEMA DE REFERÊNCIA: SIRGAS 2000 / UTM Z 25S	

PROPRIETÁRIO: PREFEITURA MUNICIPAL DE ITABAIANA

AUTOR: Secretaria Municipal de Gestão e Planejamento - SEGEP

ASSUNTO: MAPA DO BAIRRO LIBERDADE

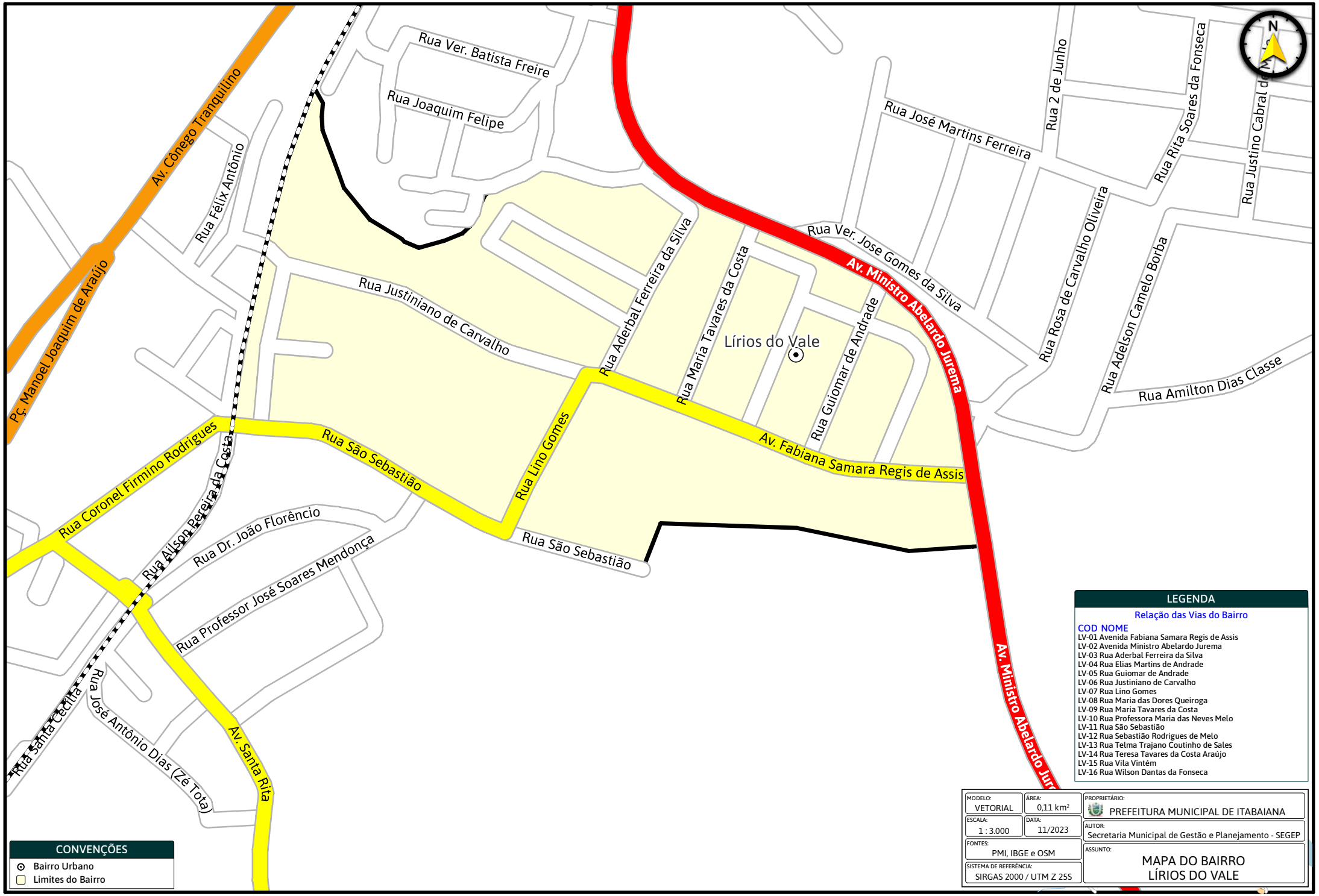
Rua Ver. Batista Freire
Rua Joaquim Felipe
Av. Cônego Tranquilino
Pç. Manoel Joaquim de Araújo
Rua Félix Antônio
Rua Justiniano de Carvalho
Rua Aderbal Ferreira da Silva
Rua Maria Tavares da Costa
Lírios do Vale
Rua Guiomar de Andrade
Rua Ver. Jose Gomes da Silva
Av. Ministro Abelardo Jurema
Rua José Martins Ferreira
Rua 2 de Junho
Rua Rita Soares da Fonseca
Rua Justino Cabral
Rua Rosa de Carvalho Oliveira
Rua Adelson Camelo Borba
Rua Amilton Dias Classe
Rua Coronel Firmino Rodrigues
Rua São Sebastião
Rua Lino Gomes
Av. Fabiana Samara Regis de Assis
Rua Ailson Pereira da Costa
Rua Dr. João Florêncio
Rua Professor José Soares Mendonça
Rua Santa Cecília
Rua José Antônio Dias (Zé Tota)
Av. Santa Rita
N
CONVENÇÕES
Bairro Urbano
Limites do Bairro
LEGENDA
Relação das Vias do Bairro
COD NOME
LV-01 Avenida Fabiana Samara Regis de Assis
LV-02 Avenida Ministro Abelardo Jurema
LV-03 Rua Aderbal Ferreira da Silva
LV-04 Rua Elias Martins de Andrade
LV-05 Rua Guiomar de Andrade
LV-06 Rua Justiniano de Carvalho
LV-07 Rua Lino Gomes
LV-08 Rua Maria das Dores Queiroga
LV-09 Rua Maria Tavares da Costa
LV-10 Rua Professora Maria das Neves Melo
LV-11 Rua São Sebastião
LV-12 Rua Sebastião Rodrigues de Melo
LV-13 Rua Telma Trajano Coutinho de Sales
LV-14 Rua Teresa Tavares da Costa Araújo
LV-15 Rua Vila Vintém
LV-16 Rua Wilson Dantas da Fonseca
MODELO: VETORIAL
ÁREA: 0,11 km²
ESCALA: 1 : 3.000
DATA: 11/2023
FONTES: PMI, IBGE e OSM
SISTEMA DE REFERÊNCIA: SIRGAS 2000 / UTM Z 25S
PROPRIETÁRIO: PREFEITURA MUNICIPAL DE ITABAIANA
AUTOR: Secretaria Municipal de Gestão e Planejamento - SEGEP
ASSUNTO: MAPA DO BAIRRO LÍRIOS DO VALE


Rua Ver. Batista Freire
Rua Joaquim Felipe
Av. Cônego Tranquilino
Rua Félix Antônio
Pç. Manoel Joaquim de Araújo
Rua Justiniano de Carvalho
Rua Aderbal Ferreira da Silva
Rua Maria Tavares da Costa
Rua Guiomar de Andrade
Lírios do Vale
Rua José Martins Ferreira
Rua 2 de Junho
Rua Rita Soares da Fonseca
Rua Justino Cabral de Melo
Rua Ver. Jose Gomes da Silva
Av. Ministro Abelardo Jurema
Rua Rosa de Carvalho Oliveira
Rua Adelson Camelo Borba
Rua Amilton Dias Classe
Rua Coronel Firmino Rodrigues
Rua São Sebastião
Rua Lino Gomes
Av. Fabiana Samara Regis de Assis
Rua Ailson Pereira da Costa
Rua Dr. João Florêncio
Rua Professor José Soares Mendonça
Rua Santa Cecília
Rua José Antônio Dias (Zé Tota)
Av. Santa Rita
N
CONVENÇÕES
Bairro Urbano
Limites do Bairro
LEGENDA
Relação das Vias do Bairro
COD NOME
LV-01 Avenida Fabiana Samara Regis de Assis
LV-02 Avenida Ministro Abelardo Jurema
LV-03 Rua Aderbal Ferreira da Silva
LV-04 Rua Elias Martins de Andrade
LV-05 Rua Guiomar de Andrade
LV-06 Rua Justiniano de Carvalho
LV-07 Rua Lino Gomes
LV-08 Rua Maria das Dores Queiroga
LV-09 Rua Maria Tavares da Costa
LV-10 Rua Professora Maria das Neves Melo
LV-11 Rua São Sebastião
LV-12 Rua Sebastião Rodrigues de Melo
LV-13 Rua Telma Trajano Coutinho de Sales
LV-14 Rua Teresa Tavares da Costa Araújo
LV-15 Rua Vila Vintém
LV-16 Rua Wilson Dantas da Fonseca
MODELO: SATÉLITE
ÁREA: 0,11 km²
ESCALA: 1 : 3.000
DATA: 11/2023
FONTES: PMI, IBGE e OSM
SISTEMA DE REFERÊNCIA: SIRGAS 2000 / UTM Z 25S
PROPRIETÁRIO: PREFEITURA MUNICIPAL DE ITABAIANA
AUTOR: Secretaria Municipal de Gestão e Planejamento - SEGEP
ASSUNTO: MAPA DO BAIRRO LÍRIOS DO VALE

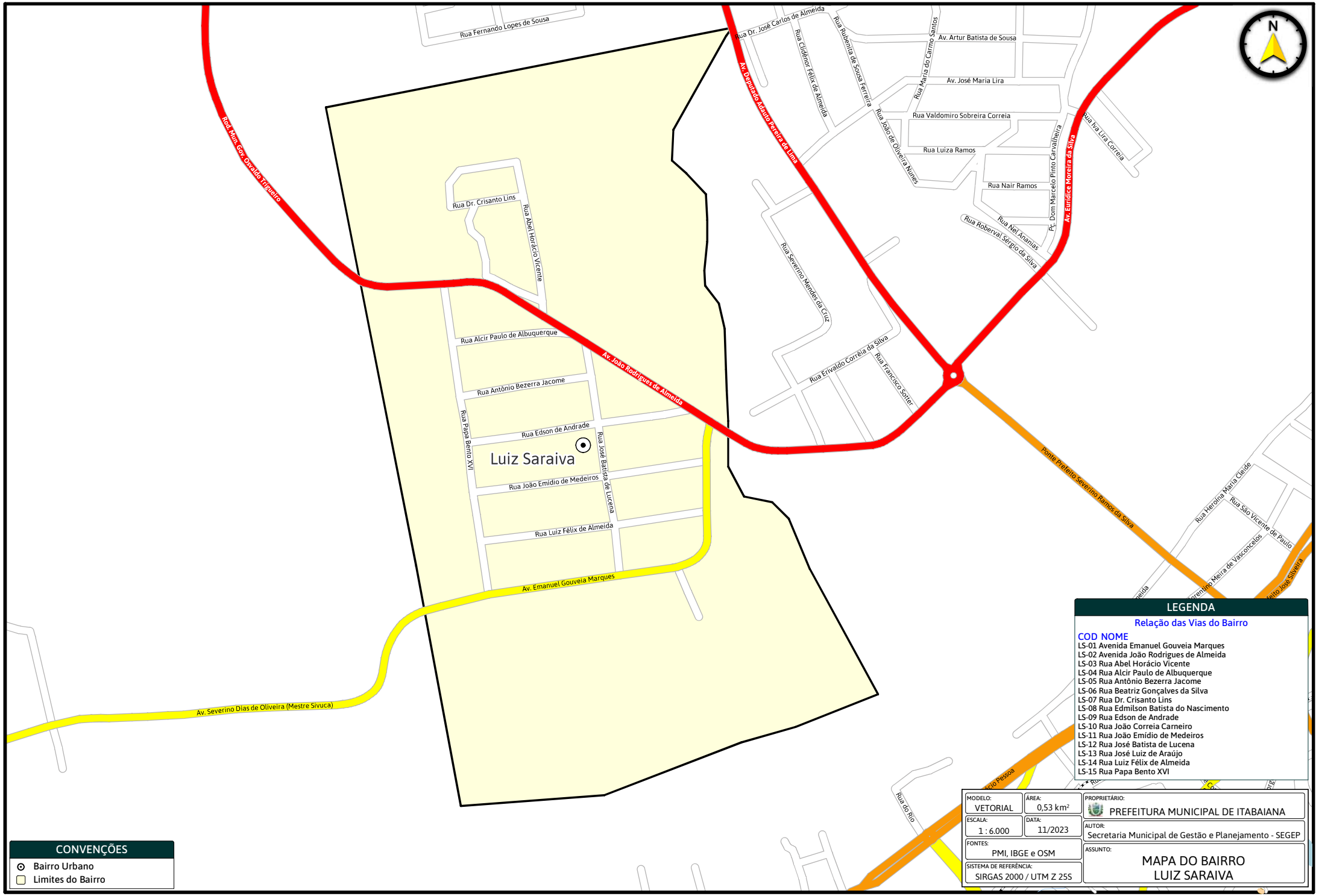
Luiz Saraiva
Rua Fernando Lopes de Sousa
Rod. Mun. Gov. Osvaldo Fagundes
Av. Deputado Adauto Pereira de Lima
Rua Dr. José Carlos de Almeida
Rua Clidenor Félix de Almeida
Rua Rubenita de Sousa Ferreira
Rua Maria do Carmo Santos
Av. Artur Batista de Sousa
Av. José Maria Lira
Rua Valdomiro Sobreira Correia
Rua Luiza Ramos
Rua João de Oliveira Nunes
Pç. Dom Marcelo Pinto Carvalheira
Rua Iva Lira Correia
Av. Eurídice Moreira da Silva
Rua Nair Ramos
Rua Nel Ananias
Rua Roberval Sérgio da Silva
Rua Severino Mendes da Cruz
Rua Erivaldo Correia da Silva
Rua Francisco Soter
Rua Dr. Crisanto Lins
Rua Abel Horácio Vicente
Rua Alcir Paulo de Albuquerque
Av. João Rodrigues de Almeida
Rua Antônio Bezerra Jacome
Rua Papa Bento XVI
Rua Edson de Andrade
Rua José Batista de Lucena
Rua João Emídio de Medeiros
Rua Luiz Félix de Almeida
Av. Emanuel Gouveia Marques
Av. Severino Dias de Oliveira (Mestre Sivuca)
Ponte Prefeito Severino Ramos da Silva
Rua Heroína Maria Cleide
Rua São Vicente de Paulo
Rua do Rio
N
CONVENÇÕES
Bairro Urbano
Limites do Bairro
LEGENDA
Relação das Vias do Bairro
COD NOME
LS-01 Avenida Emanuel Gouveia Marques
LS-02 Avenida João Rodrigues de Almeida
LS-03 Rua Abel Horácio Vicente
LS-04 Rua Alcir Paulo de Albuquerque
LS-05 Rua Antônio Bezerra Jacome
LS-06 Rua Beatriz Gonçalves da Silva
LS-07 Rua Dr. Crisanto Lins
LS-08 Rua Edmilson Batista do Nascimento
LS-09 Rua Edson de Andrade
LS-10 Rua João Correia Carneiro
LS-11 Rua João Emídio de Medeiros
LS-12 Rua José Batista de Lucena
LS-13 Rua José Luiz de Araújo
LS-14 Rua Luiz Félix de Almeida
LS-15 Rua Papa Bento XVI
MODELO: VETORIAL
ÁREA: 0,53 km²
ESCALA: 1 : 6.000
DATA: 11/2023
FONTES: PMI, IBGE e OSM
SISTEMA DE REFERÊNCIA: SIRGAS 2000 / UTM Z 25S
PROPRIETÁRIO: PREFEITURA MUNICIPAL DE ITABAIANA
AUTOR: Secretaria Municipal de Gestão e Planejamento - SEGEP
ASSUNTO: MAPA DO BAIRRO LUIZ SARAIVA

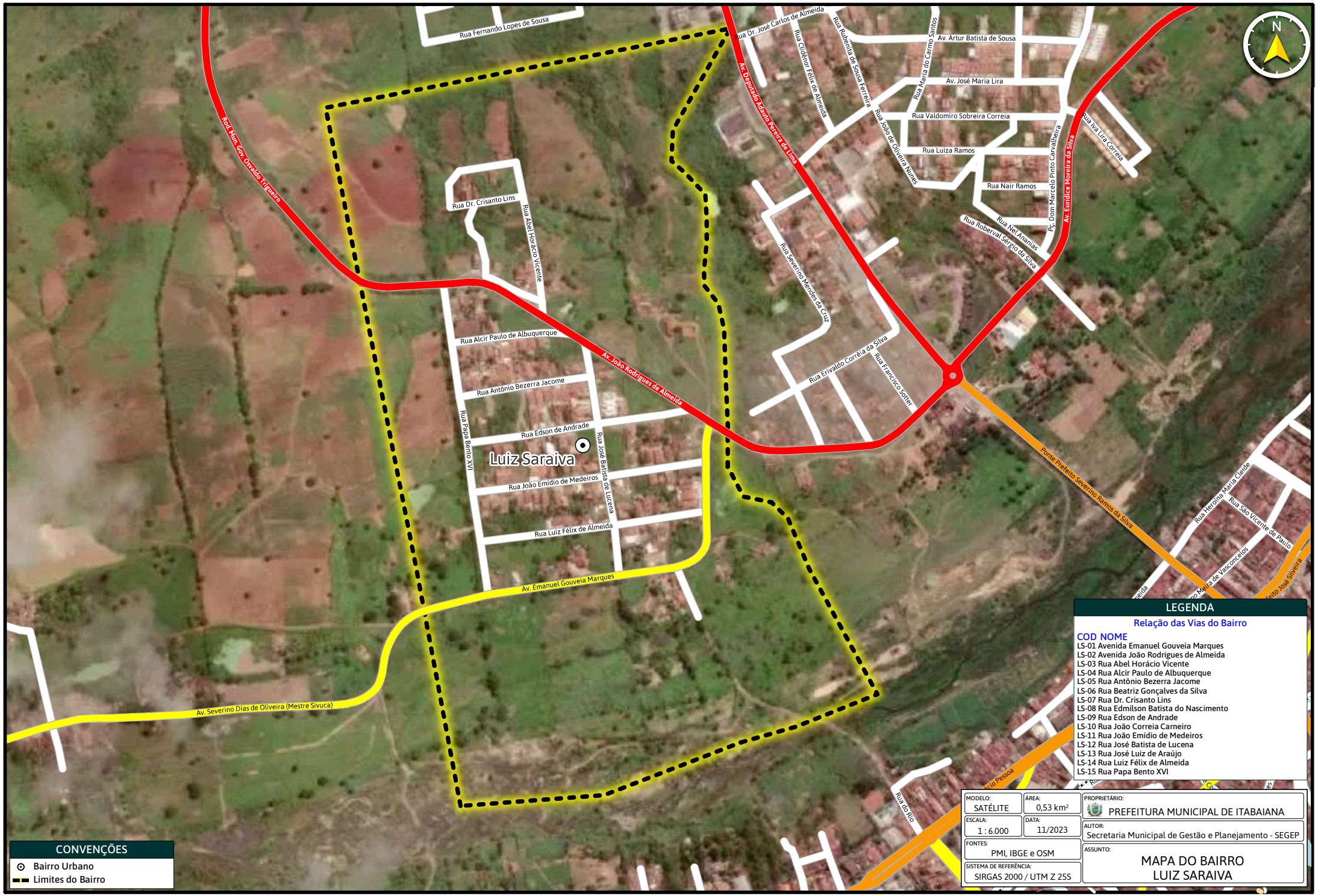
Luiz Saraiva
Rua Fernando Lopes de Sousa
Rod. Mun. Gov. Osvaldo Trigueiro
Av. Deputado Adauto Pereira de Lima
Rua Dr. José Carlos de Almeida
Rua Clidenor Félix de Almeida
Rua Rubenita de Sousa Ferreira
Av. Artur Batista de Sousa
Rua Maria do Carmo Santos
Av. José Maria Lira
Rua Valdomiro Sobreira Correia
Rua João de Oliveira Nunes
Rua Luiza Ramos
Rua Nair Ramos
Pç. Dom Marcelo Pinto Carvalheira
Av. Eurídice Moreira da Silva
Rua Iva Lira Correia
Rua Roberval Sérgio da Silva
Rua Nel Ananias
Rua Dr. Crisanto Lins
Rua Abel Horácio Vicente
Rua Alcir Paulo de Albuquerque
Rua Antônio Bezerra Jacome
Rua Edson de Andrade
Rua João Emídio de Medeiros
Rua Luiz Félix de Almeida
Rua Papa Bento XVI
Rua José Batista de Lucena
Rua Severino Mendes da Cruz
Rua Erivaldo Correia da Silva
Rua Francisco Sorter
Av. João Rodrigues de Almeida
Av. Emanuel Gouveia Marques
Av. Severino Dias de Oliveira (Mestre Sivuca)
Ponte Prefeito Severino Ramos da Silva
Rua Herolina Maria Cleide
Rua São Vicente de Paulo
Rua Maria Vasconcelos
Rua do Rio
N
CONVENÇÕES
Bairro Urbano
Limites do Bairro
LEGENDA
Relação das Vias do Bairro
COD NOME
LS-01 Avenida Emanuel Gouveia Marques
LS-02 Avenida João Rodrigues de Almeida
LS-03 Rua Abel Horácio Vicente
LS-04 Rua Alcir Paulo de Albuquerque
LS-05 Rua Antônio Bezerra Jacome
LS-06 Rua Beatriz Gonçalves da Silva
LS-07 Rua Dr. Crisanto Lins
LS-08 Rua Edmilson Batista do Nascimento
LS-09 Rua Edson de Andrade
LS-10 Rua João Correia Carneiro
LS-11 Rua João Emídio de Medeiros
LS-12 Rua José Batista de Lucena
LS-13 Rua José Luiz de Araújo
LS-14 Rua Luiz Félix de Almeida
LS-15 Rua Papa Bento XVI
MODELO: SATÉLITE
ÁREA: 0,53 km²
ESCALA: 1 : 6.000
DATA: 11/2023
FONTES: PMI, IBGE e OSM
SISTEMA DE REFERÊNCIA: SIRGAS 2000 / UTM Z 25S
PROPRIETÁRIO: PREFEITURA MUNICIPAL DE ITABAIANA
AUTOR: Secretaria Municipal de Gestão e Planejamento - SEGEP
ASSUNTO: MAPA DO BAIRRO LUIZ SARAIVA

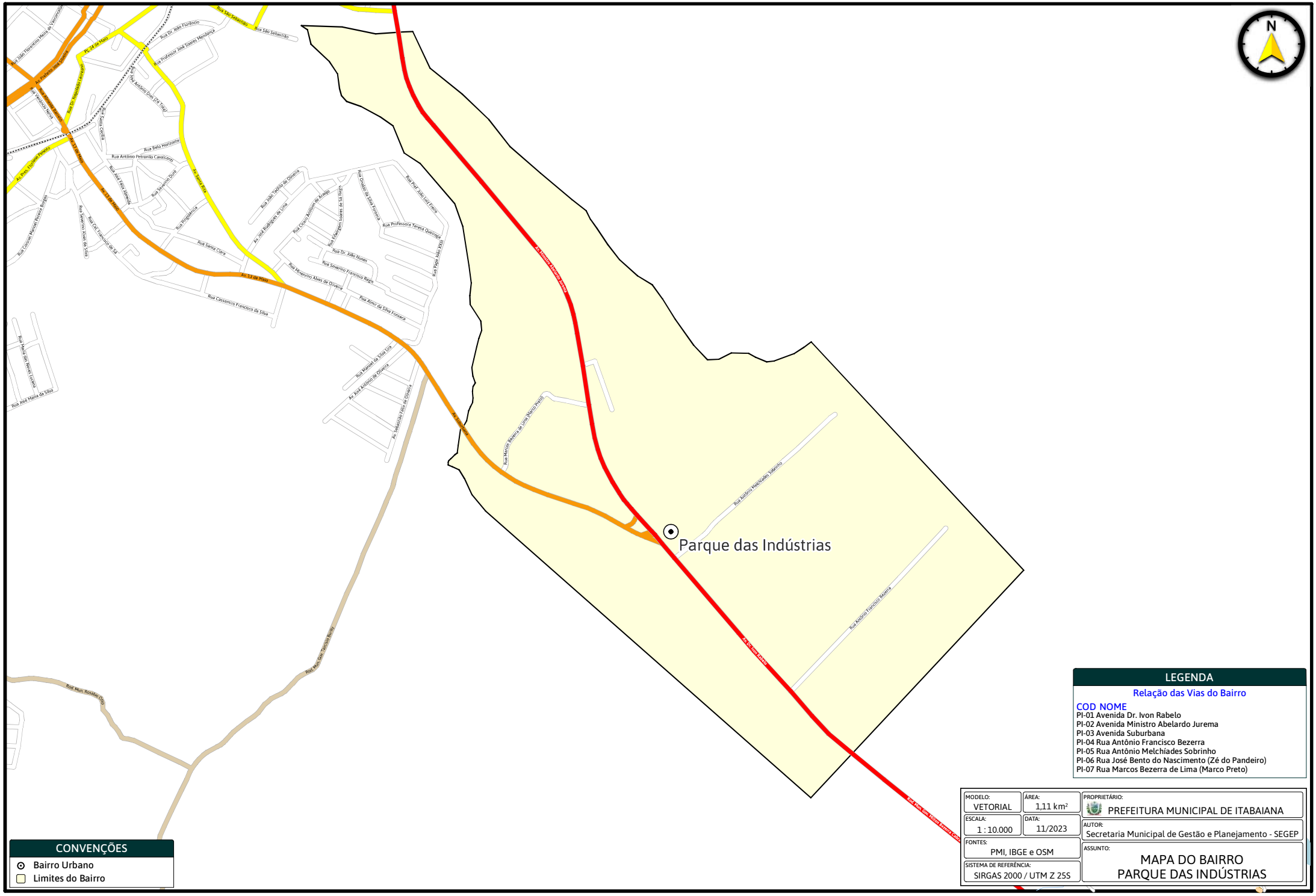

LEGENDA

Relação das Vias do Bairro

COD	NOME
PI-01	Avenida Dr. Ivon Rabelo
PI-02	Avenida Ministro Abelardo Jurema
PI-03	Avenida Suburbana
PI-04	Rua Antônio Francisco Bezerra
PI-05	Rua Antônio Melchíades Sobrinho
PI-06	Rua José Bento do Nascimento (Zé do Pandeiro)
PI-07	Rua Marcos Bezerra de Lima (Marco Preto)

CONVENÇÕES

- Bairro Urbano
- Limites do Bairro

MODELO: VETORIAL	ÁREA: 1,11 km²
ESCALA: 1 : 10.000	DATA: 11/2023
FONTES: PMI, IBGE e OSM	
SISTEMA DE REFERÊNCIA: SIRGAS 2000 / UTM Z 25S	
PROPRIETÁRIO: PREFEITURA MUNICIPAL DE ITABAIANA	
AUTOR: Secretaria Municipal de Gestão e Planejamento - SEGEP	
ASSUNTO: MAPA DO BAIRRO PARQUE DAS INDÚSTRIAS	

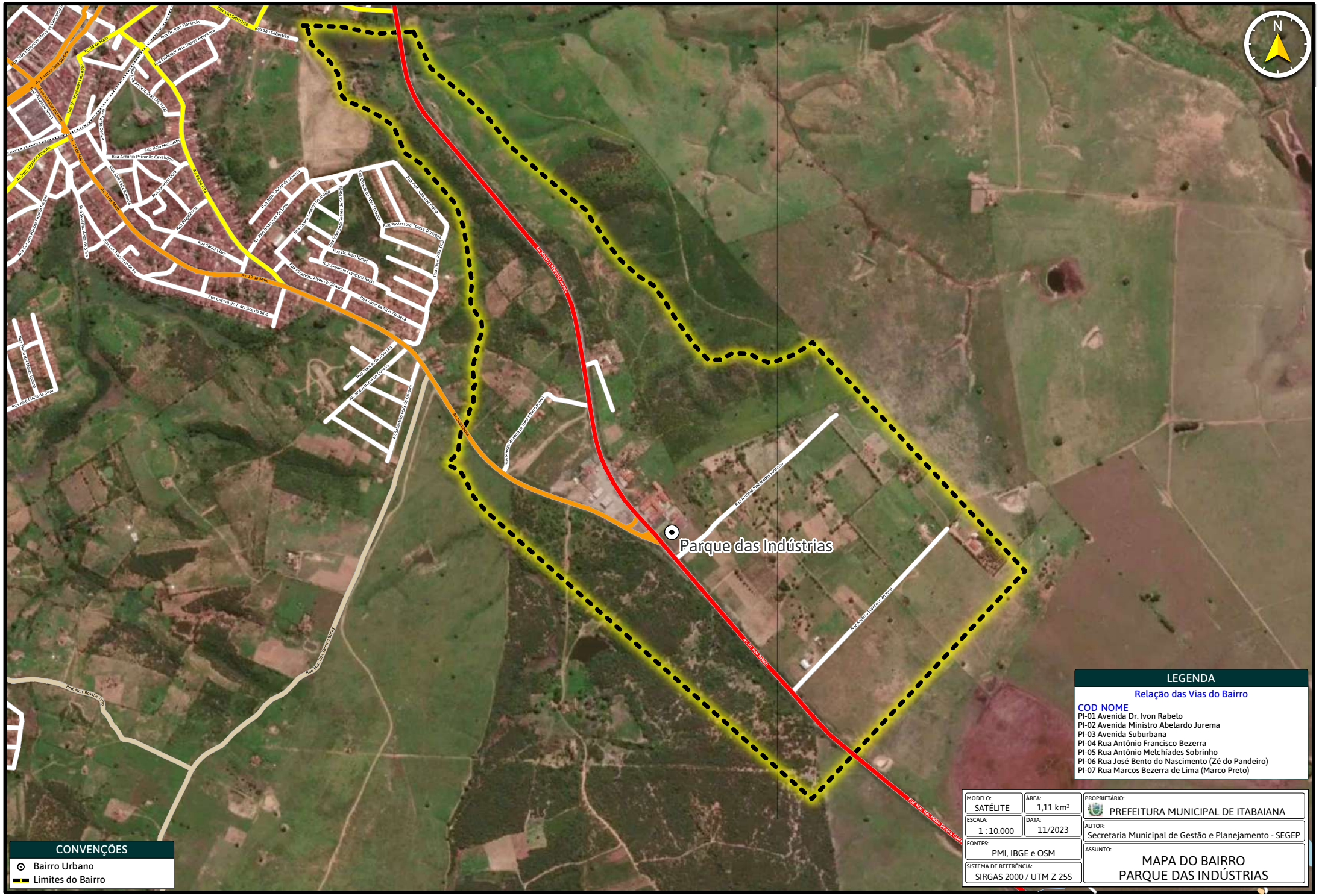
N
Parque das Indústrias
CONVENÇÕES
Bairro Urbano
Limites do Bairro
LEGENDA
Relação das Vias do Bairro
COD NOME
PI-01 Avenida Dr. Ivon Rabelo
PI-02 Avenida Ministro Abelardo Jurema
PI-03 Avenida Suburbana
PI-04 Rua Antônio Francisco Bezerra
PI-05 Rua Antônio Melchíades Sobrinho
PI-06 Rua José Bento do Nascimento (Zé do Pandeiro)
PI-07 Rua Marcos Bezerra de Lima (Marco Preto)
MODELO: SATÉLITE
ÁREA: 1,11 km²
PROPRIETÁRIO: PREFEITURA MUNICIPAL DE ITABAIANA
ESCALA: 1 : 10.000
DATA: 11/2023
AUTOR: Secretaria Municipal de Gestão e Planejamento - SEGEP
FONTES: PMI, IBGE e OSM
ASSUNTO: MAPA DO BAIRRO PARQUE DAS INDÚSTRIAS
SISTEMA DE REFERÊNCIA: SIRGAS 2000 / UTM Z 25S

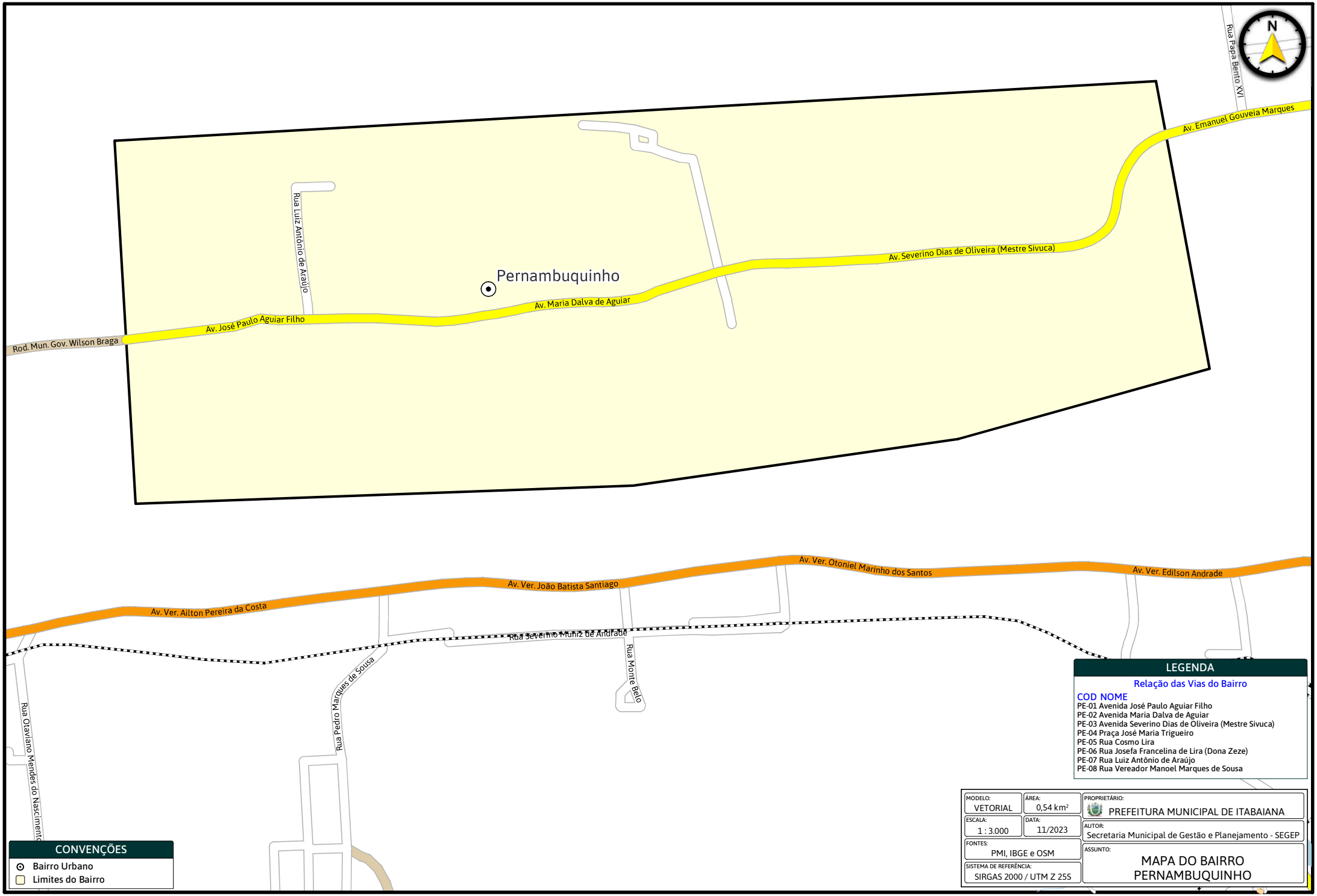
N
Pernambuquinho
Rua Papa Bento XVI
Av. Emanuel Gouveia Marques
Av. Severino Dias de Oliveira (Mestre Sivuca)
Av. Maria Dalva de Aguiar
Av. José Paulo Aguiar Filho
Rod. Mun. Gov. Wilson Braga
Rua Luiz Antônio de Araújo
Av. Ver. Otoniel Marinho dos Santos
Av. Ver. Edilson Andrade
Av. Ver. João Batista Santiago
Av. Ver. Ailton Pereira da Costa
Rua Severino Muniz de Andrade
Rua Monte Belo
Rua Pedro Marques de Sousa
Rua Otaviano Mendes do Nascimento
LEGENDA
Relação das Vias do Bairro
COD NOME
PE-01 Avenida José Paulo Aguiar Filho
PE-02 Avenida Maria Dalva de Aguiar
PE-03 Avenida Severino Dias de Oliveira (Mestre Sivuca)
PE-04 Praça José Maria Trigueiro
PE-05 Rua Cosmo Lira
PE-06 Rua Josefa Francelina de Lira (Dona Zeze)
PE-07 Rua Luiz Antônio de Araújo
PE-08 Rua Vereador Manoel Marques de Sousa
CONVENÇÕES
Bairro Urbano
Limites do Bairro
MODELO: VETORIAL
ÁREA: 0,54 km²
ESCALA: 1 : 3.000
DATA: 11/2023
FONTES: PMI, IBGE e OSM
SISTEMA DE REFERÊNCIA: SIRGAS 2000 / UTM Z 25S
PROPRIETÁRIO: PREFEITURA MUNICIPAL DE ITABAIANA
AUTOR: Secretaria Municipal de Gestão e Planejamento - SEGEP
ASSUNTO: MAPA DO BAIRRO PERNAMBUQUINHO

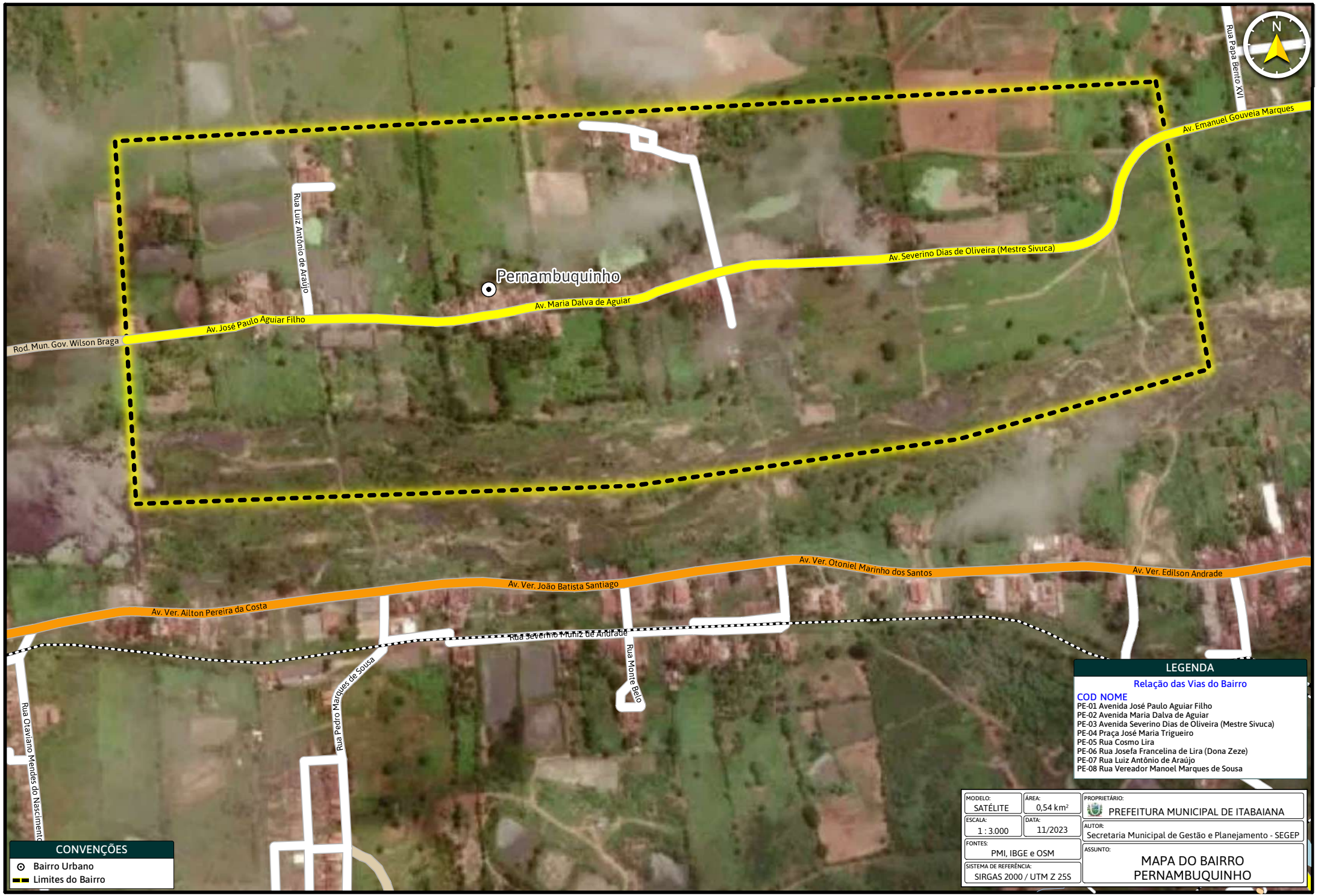
N
Pernambuquinho
Rua Papa Bento XVI
Av. Emanuel Gouveia Marques
Av. Severino Dias de Oliveira (Mestre Sivuca)
Av. Maria Dalva de Aguiar
Av. José Paulo Aguiar Filho
Rua Luiz Antônio de Araújo
Rod. Mun. Gov. Wilson Braga
Av. Ver. Otoniel Marinho dos Santos
Av. Ver. Edilson Andrade
Av. Ver. João Batista Santiago
Av. Ver. Ailton Pereira da Costa
Rua Severino Muniz de Andrade
Rua Monte Belo
Rua Pedro Marques de Sousa
Rua Otaviano Mendes do Nascimento
CONVENÇÕES
Bairro Urbano
Limites do Bairro
LEGENDA
Relação das Vias do Bairro
COD NOME
PE-01 Avenida José Paulo Aguiar Filho
PE-02 Avenida Maria Dalva de Aguiar
PE-03 Avenida Severino Dias de Oliveira (Mestre Sivuca)
PE-04 Praça José Maria Trigueiro
PE-05 Rua Cosmo Lira
PE-06 Rua Josefa Francelina de Lira (Dona Zeze)
PE-07 Rua Luiz Antônio de Araújo
PE-08 Rua Vereador Manoel Marques de Sousa
MODELO: SATÉLITE
AREA: 0,54 km²
PROPRIETÁRIO: PREFEITURA MUNICIPAL DE ITABAIANA
ESCALA: 1 : 3.000
DATA: 11/2023
AUTOR: Secretaria Municipal de Gestão e Planejamento - SEGEP
FONTES: PMI, IBGE e OSM
ASSUNTO: MAPA DO BAIRRO PERNAMBUQUINHO
SISTEMA DE REFERÊNCIA: SIRGAS 2000 / UTM Z 25S

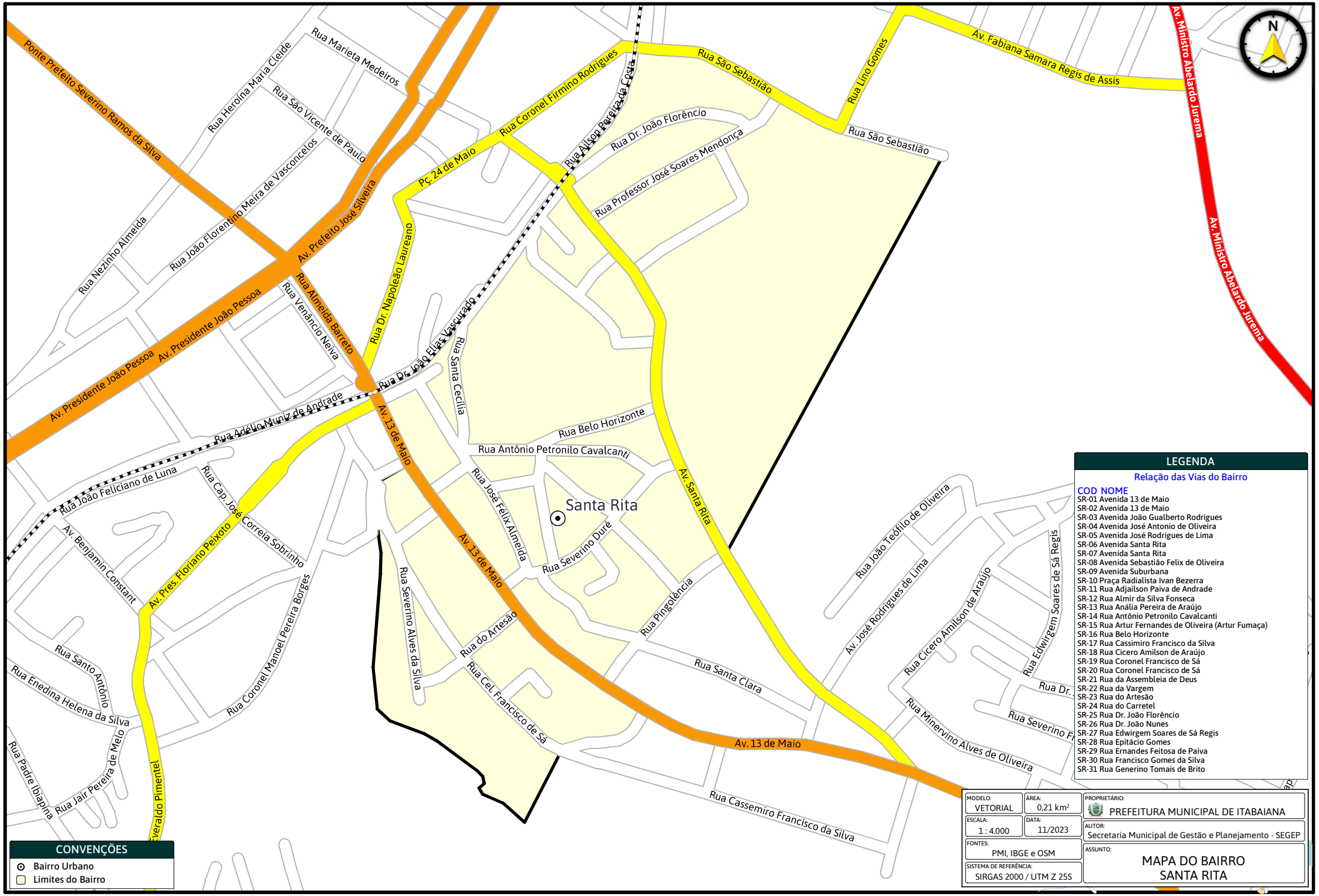
Santa Rita
Ponte Prefeito Severino Ramos da Silva
Av. Presidente João Pessoa
Av. Prefeito José Silveira
Rua Almeida Barreto
Rua Dr. João Elias Vasconcelos
Rua Adélio Muniz de Andrade
Av. 13 de Maio
Rua Dr. Napoleão Laureano
Pç. 24 de Maio
Rua Coronel Firmino Rodrigues
Rua São Sebastião
Rua Lino Gomes
Av. Fabiana Samara Regis de Assis
Av. Ministro Abelardo Jurema
Rua Alson Pereira da Costa
Rua Dr. João Florêncio
Rua Professor José Soares Mendonça
Rua Santa Cecília
Rua Belo Horizonte
Rua Antônio Petronilo Cavalcanti
Rua José Félix Almeida
Rua Severino Duré
Av. Santa Rita
Rua Pingolência
Rua Santa Clara
Rua Cel. Francisco de Sá
Rua do Artesão
Rua Severino Alves da Silva
Rua Cassemiro Francisco da Silva
Rua Minervino Alves de Oliveira
Av. José Rodrigues de Lima
Rua Cícero Amilson de Araújo
Rua Edwirgem Soares de Sá Regis
Rua João Teófilo de Oliveira
Rua Heroína Maria Cleide
Rua Marieta Medeiros
Rua São Vicente de Paulo
Rua Florentino Meira de Vasconcelos
Rua Nezinho Almeida
Rua João Feliciano de Luna
Rua Cap. José Correia Sobrinho
Av. Benjamin Constant
Av. Pres. Floriano Peixoto
Rua Coronel Manoel Pereira Borges
Rua Santo Antônio
Rua Enedina Helena da Silva
Rua Padre Ibiapina
Rua Jair Pereira de Melo
Rua Everaldo Pimentel
Rua Venâncio Neiva
LEGENDA
Relação das Vias do Bairro
COD NOME
SR-01 Avenida 13 de Maio
SR-02 Avenida 13 de Maio
SR-03 Avenida João Gualberto Rodrigues
SR-04 Avenida José Antonio de Oliveira
SR-05 Avenida José Rodrigues de Lima
SR-06 Avenida Santa Rita
SR-07 Avenida Santa Rita
SR-08 Avenida Sebastião Felix de Oliveira
SR-09 Avenida Suburbana
SR-10 Praça Radialista Ivan Bezerra
SR-11 Rua Adjailson Paiva de Andrade
SR-12 Rua Almir da Silva Fonseca
SR-13 Rua Anália Pereira de Araújo
SR-14 Rua Antônio Petronilo Cavalcanti
SR-15 Rua Artur Fernandes de Oliveira (Artur Fumaça)
SR-16 Rua Belo Horizonte
SR-17 Rua Cassimiro Francisco da Silva
SR-18 Rua Cicero Amilson de Araújo
SR-19 Rua Coronel Francisco de Sá
SR-20 Rua Coronel Francisco de Sá
SR-21 Rua da Assembleia de Deus
SR-22 Rua da Vargem
SR-23 Rua do Artesão
SR-24 Rua do Carretel
SR-25 Rua Dr. João Florêncio
SR-26 Rua Dr. João Nunes
SR-27 Rua Edwirgem Soares de Sá Regis
SR-28 Rua Epitácio Gomes
SR-29 Rua Ernandes Feitosa de Paiva
SR-30 Rua Francisco Gomes da Silva
SR-31 Rua Generino Tomais de Brito
CONVENÇÕES
Bairro Urbano
Limites do Bairro
MODELO: VETORIAL
ÁREA: 0,21 km²
ESCALA: 1 : 4.000
DATA: 11/2023
FONTES: PMI, IBGE e OSM
SISTEMA DE REFERÊNCIA: SIRGAS 2000 / UTM Z 25S
PROPRIETÁRIO: PREFEITURA MUNICIPAL DE ITABAIANA
AUTOR: Secretaria Municipal de Gestão e Planejamento - SEGEP
ASSUNTO: MAPA DO BAIRRO SANTA RITA

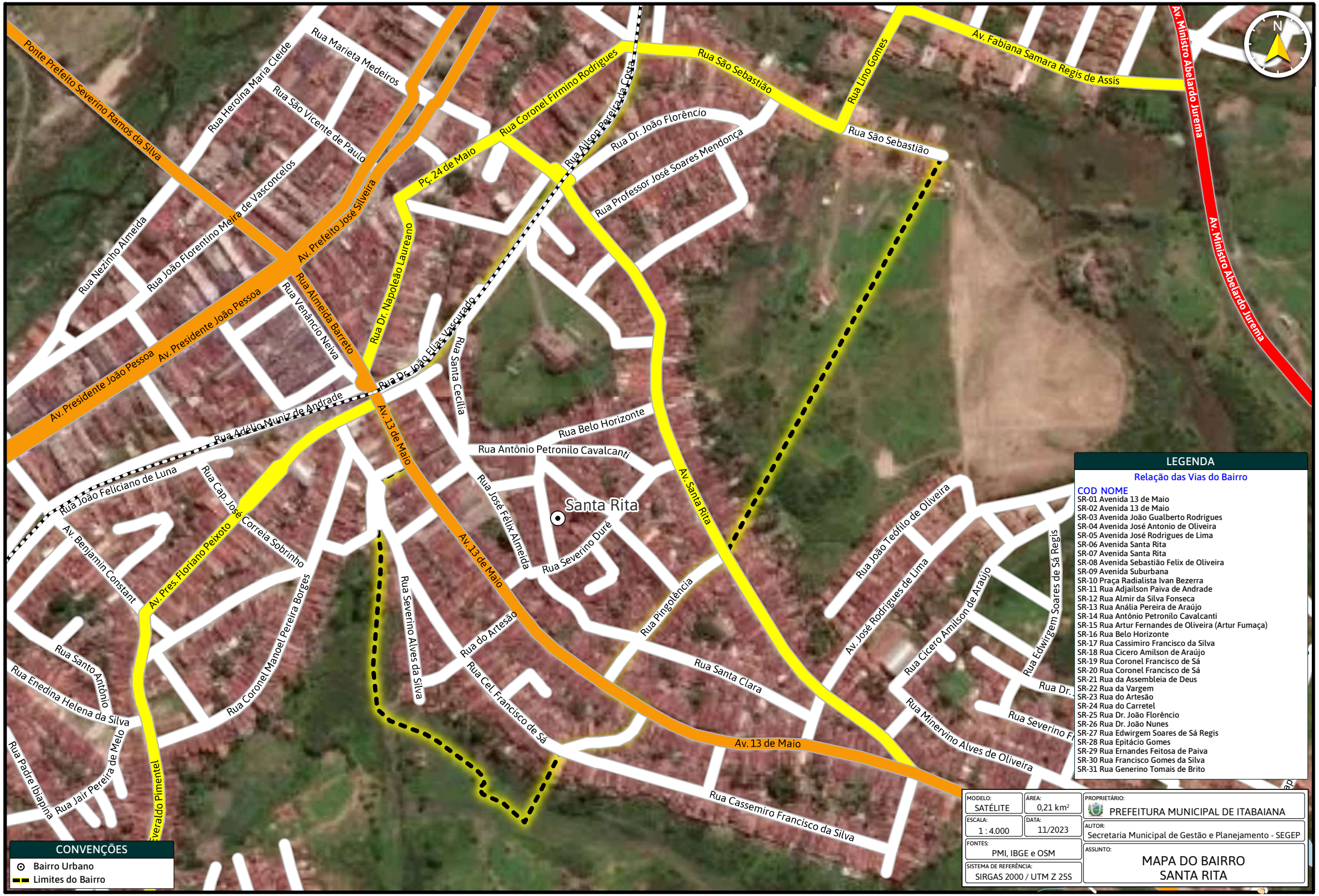
Santa Rita
Ponte Prefeito Severino Ramos da Silva
Rua Marieta Medeiros
Rua Heroina Maria Cleide
Rua São Vicente de Paulo
Rua Coronel Firmino Rodrigues
Rua São Sebastião
Rua Lino Gomes
Av. Fabiana Samara Regis de Assis
Av. Ministro Abelardo Jurema
Rua Alispa Pereira da Costa
Rua Dr. João Florêncio
Rua Professor José Soares Mendonça
Pç. 24 de Maio
Av. Prefeito José Silveira
Rua Nezinho Almeida
Rua João Florentino Meira de Vasconcelos
Rua Dr. Napoleão Laureano
Rua Almeida Barreto
Rua Venâncio Neiva
Av. Presidente João Pessoa
Rua Dr. João Elias Vasconcelo
Rua Santa Cecília
Rua Adélio Muniz de Andrade
Av. 13 de Maio
Rua Belo Horizonte
Rua Antônio Petronilo Cavalcanti
Av. Santa Rita
Rua João Feliciano de Luna
Rua Cap. José Correia Sobrinho
Rua José Félix Almeida
Rua Severino Duré
Av. Benjamin Constant
Av. Pres. Floriano Peixoto
Rua Pingolência
Rua João Teófilo de Oliveira
Av. José Rodrigues de Lima
Rua Cicero Amilson de Araújo
Rua Edwirgem Soares de Sá Regis
Rua Santo Antônio
Rua Enedina Helena da Silva
Rua Coronel Manoel Pereira Borges
Rua Severino Alves da Silva
Rua do Artesão
Rua Cel. Francisco de Sá
Rua Santa Clara
Rua Minervino Alves de Oliveira
Rua Padre Ibiapina
Rua Jair Pereira de Melo
Rua Everaldo Pimentel
Rua Cassemiro Francisco da Silva
N
CONVENÇÕES
Bairro Urbano
Limites do Bairro
LEGENDA
Relação das Vias do Bairro
COD NOME
SR-01 Avenida 13 de Maio
SR-02 Avenida 13 de Maio
SR-03 Avenida João Gualberto Rodrigues
SR-04 Avenida José Antonio de Oliveira
SR-05 Avenida José Rodrigues de Lima
SR-06 Avenida Santa Rita
SR-07 Avenida Santa Rita
SR-08 Avenida Sebastião Felix de Oliveira
SR-09 Avenida Suburbana
SR-10 Praça Radialista Ivan Bezerra
SR-11 Rua Adjailson Paiva de Andrade
SR-12 Rua Almir da Silva Fonseca
SR-13 Rua Anália Pereira de Araújo
SR-14 Rua Antônio Petronilo Cavalcanti
SR-15 Rua Artur Fernandes de Oliveira (Artur Fumaça)
SR-16 Rua Belo Horizonte
SR-17 Rua Cassimiro Francisco da Silva
SR-18 Rua Cicero Amilson de Araújo
SR-19 Rua Coronel Francisco de Sá
SR-20 Rua Coronel Francisco de Sá
SR-21 Rua da Assembleia de Deus
SR-22 Rua da Vargem
SR-23 Rua do Artesão
SR-24 Rua do Carretel
SR-25 Rua Dr. João Florêncio
SR-26 Rua Dr. João Nunes
SR-27 Rua Edwirgem Soares de Sá Regis
SR-28 Rua Epitácio Gomes
SR-29 Rua Ernandes Feitosa de Paiva
SR-30 Rua Francisco Gomes da Silva
SR-31 Rua Generino Tomais de Brito
MODELO: SATÉLITE
ÁREA: 0,21 km²
ESCALA: 1 : 4.000
DATA: 11/2023
FONTES: PMI, IBGE e OSM
SISTEMA DE REFERÊNCIA: SIRGAS 2000 / UTM Z 25S
PROPRIETÁRIO: PREFEITURA MUNICIPAL DE ITABAIANA
AUTOR: Secretaria Municipal de Gestão e Planejamento - SEGEP
ASSUNTO: MAPA DO BAIRRO SANTA RITA

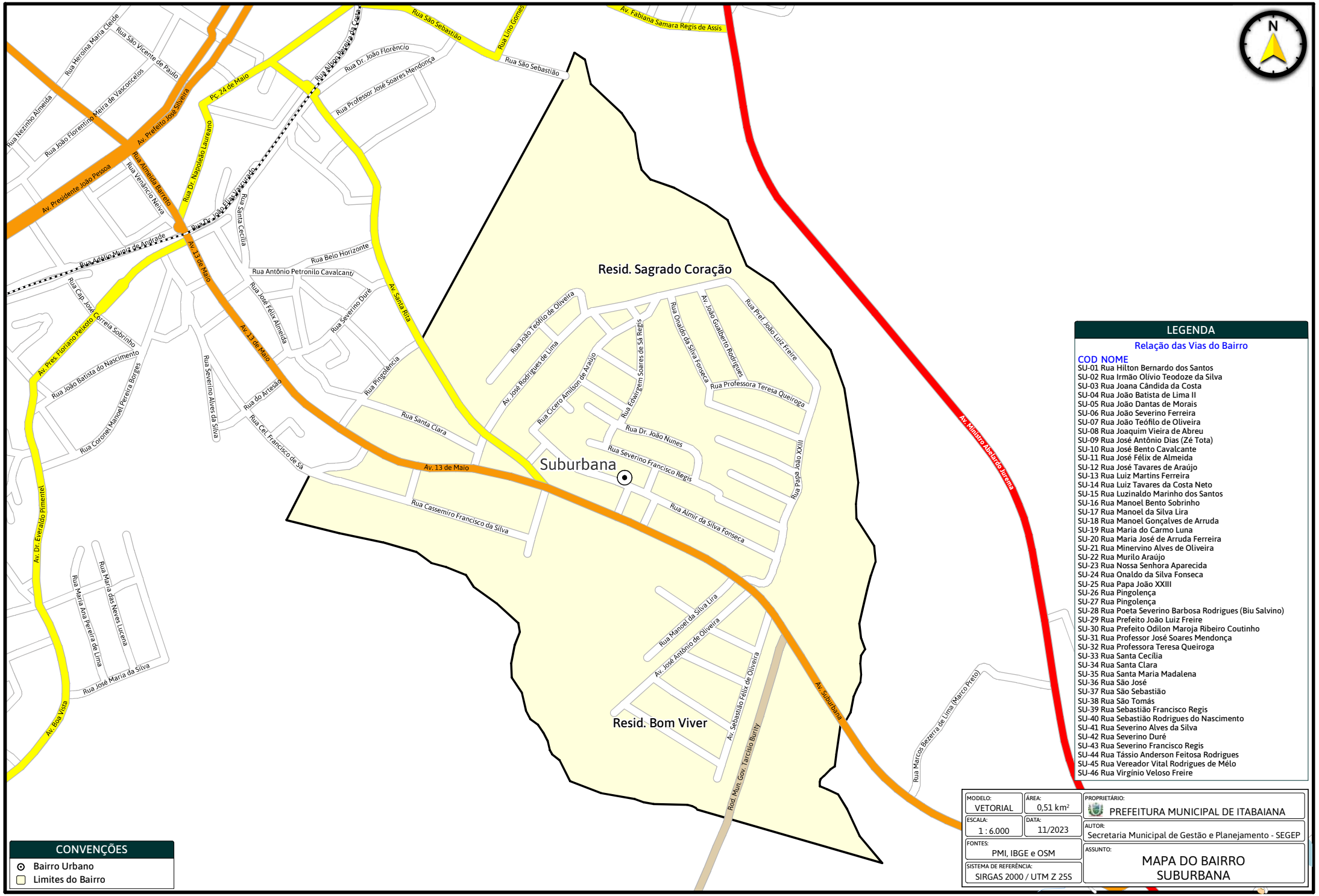

LEGENDA

Relação das Vias do Bairro

COD	NOME
SU-01	Rua Hilton Bernardo dos Santos
SU-02	Rua Irmão Olívio Teodoze da Silva
SU-03	Rua Joana Cândida da Costa
SU-04	Rua João Batista de Lima II
SU-05	Rua João Dantas de Morais
SU-06	Rua João Severino Ferreira
SU-07	Rua João Teófilo de Oliveira
SU-08	Rua Joaquim Vieira de Abreu
SU-09	Rua José Antônio Dias (Zé Tota)
SU-10	Rua José Bento Cavalcante
SU-11	Rua José Félix de Almeida
SU-12	Rua José Tavares de Araújo
SU-13	Rua Luiz Martins Ferreira
SU-14	Rua Luiz Tavares da Costa Neto
SU-15	Rua Luzinaldo Marinho dos Santos
SU-16	Rua Manoel Bento Sobrinho
SU-17	Rua Manoel da Silva Lira
SU-18	Rua Manoel Gonçalves de Arruda
SU-19	Rua Maria do Carmo Luna
SU-20	Rua Maria José de Arruda Ferreira
SU-21	Rua Minervino Alves de Oliveira
SU-22	Rua Murilo Araújo
SU-23	Rua Nossa Senhora Aparecida
SU-24	Rua Onaldo da Silva Fonseca
SU-25	Rua Papa João XXIII
SU-26	Rua Pingolença
SU-27	Rua Pingolença
SU-28	Rua Poeta Severino Barbosa Rodrigues (Biu Salvino)
SU-29	Rua Prefeito João Luiz Freire
SU-30	Rua Prefeito Odilon Maroja Ribeiro Coutinho
SU-31	Rua Professor José Soares Mendonça
SU-32	Rua Professora Teresa Queiroga
SU-33	Rua Santa Cecília
SU-34	Rua Santa Clara
SU-35	Rua Santa Maria Madalena
SU-36	Rua São José
SU-37	Rua São Sebastião
SU-38	Rua São Tomás
SU-39	Rua Sebastião Francisco Regis
SU-40	Rua Sebastião Rodrigues do Nascimento
SU-41	Rua Severino Alves da Silva
SU-42	Rua Severino Duré
SU-43	Rua Severino Francisco Regis
SU-44	Rua Tássio Anderson Feitosa Rodrigues
SU-45	Rua Vereador Vital Rodrigues de Mélo
SU-46	Rua Virgínio Veloso Freire

CONVENÇÕES

- Bairro Urbano
- Limites do Bairro

MODELO: VETORIAL	ÁREA: 0,51 km²
ESCALA: 1 : 6.000	DATA: 11/2023
FONTES: PMI, IBGE e OSM	
SISTEMA DE REFERÊNCIA: SIRGAS 2000 / UTM Z 25S	
PROPRIETÁRIO: PREFEITURA MUNICIPAL DE ITABAIANA	
AUTOR: Secretaria Municipal de Gestão e Planejamento - SEGEP	
ASSUNTO: MAPA DO BAIRRO SUBURBANA	

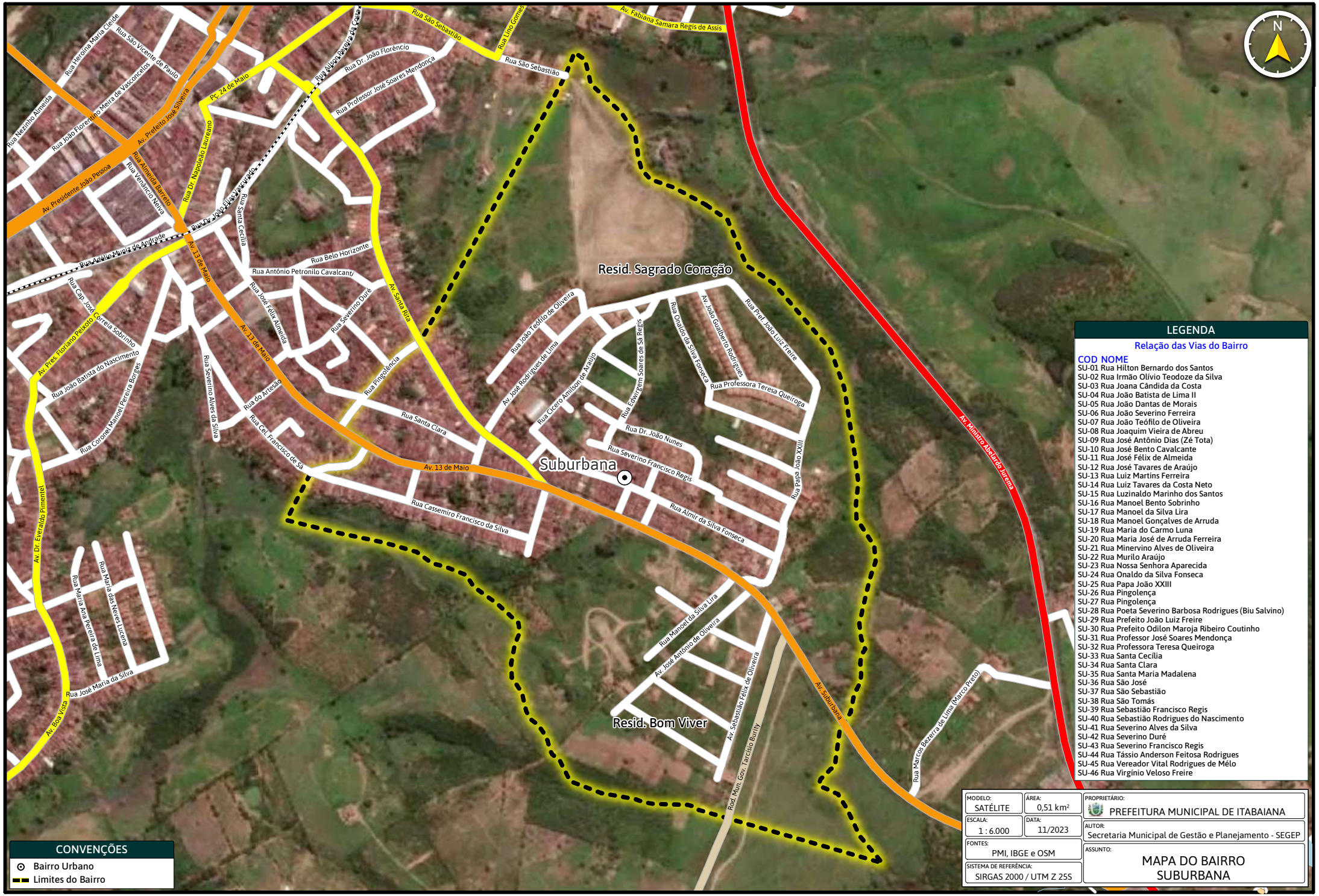
Suburbana
Resid. Sagrado Coração
Resid. Bom Viver
Av. 13 de Maio
Av. Santa Rita
Av. Ministro Abelardo Jurema
Av. Suburbana
Av. Presidente João Pessoa
Av. Prefeito José Silveira
Pç. 24 de Maio
Rua São Sebastião
Av. Fabiana Samara Regis de Assis
Rua Belo Horizonte
Rua Antônio Petronilo Cavalcanti
Rua Santa Cecília
Rua Pingolência
Rua Santa Clara
Rua Cassemiro Francisco da Silva
Rua Almir da Silva Fonseca
Rua Severino Francisco Regis
Rua Dr. João Nunes
Rua Professora Teresa Queiroga
Rua Papa João XXIII
Rua Pref. João Luiz Freire
Av. José Antônio de Oliveira
Av. Sebastião Félix de Oliveira
Rua Manoel da Silva Lira
Rua Marcos Bezerra de Lima (Marco Preto)
Rod. Mun. Gov. Tarcísio Burity
Rua José Maria da Silva
Av. Boa Vista
Av. Dr. Everaldo Pimentel
Av. Pres. Floriano Peixoto Correia Sobrinho
Rua Cap. José Correia Sobrinho
Rua João Batista do Nascimento
Rua Coronel Manoel Pereira Borges
Rua Adalto Muniz de Andrade
Rua Almeida Barreto
Rua Venâncio Neiva
Rua Dr. Napoleão Laureano
Rua Nezinho Almeida
Rua João Florentino Merra de Vasconcelos
Rua Heroína Maria Cleide
Rua São Vicente de Paulo
Rua Dr. João Florêncio
Rua Professor José Soares Mendonça
Rua Lino Gomes
Rua Severino Duré
Rua José Félix Almeida
Rua Severino Alves da Silva
Rua do Artesão
Rua Cel. Francisco de Sá
Rua Maria Ana Pereira de Lima
Rua Maria das Neves Lucena
Rua João Teófilo de Oliveira
Rua José Rodrigues de Lima
Rua Cícero Amilson de Araújo
Rua Edwirrem Soares de Sá Regis
Rua Onaldo da Silva Fonseca
Av. João Gualberto Rodrigues
N
LEGENDA
Relação das Vias do Bairro
COD NOME
SU-01 Rua Hilton Bernardo dos Santos
SU-02 Rua Irmão Olívio Teodoze da Silva
SU-03 Rua Joana Cândida da Costa
SU-04 Rua João Batista de Lima II
SU-05 Rua João Dantas de Morais
SU-06 Rua João Severino Ferreira
SU-07 Rua João Teófilo de Oliveira
SU-08 Rua Joaquim Vieira de Abreu
SU-09 Rua José Antônio Dias (Zé Tota)
SU-10 Rua José Bento Cavalcante
SU-11 Rua José Félix de Almeida
SU-12 Rua José Tavares de Araújo
SU-13 Rua Luiz Martins Ferreira
SU-14 Rua Luiz Tavares da Costa Neto
SU-15 Rua Luzinaldo Marinho dos Santos
SU-16 Rua Manoel Bento Sobrinho
SU-17 Rua Manoel da Silva Lira
SU-18 Rua Manoel Gonçalves de Arruda
SU-19 Rua Maria do Carmo Luna
SU-20 Rua Maria José de Arruda Ferreira
SU-21 Rua Minervino Alves de Oliveira
SU-22 Rua Murilo Araújo
SU-23 Rua Nossa Senhora Aparecida
SU-24 Rua Onaldo da Silva Fonseca
SU-25 Rua Papa João XXIII
SU-26 Rua Pingolença
SU-27 Rua Pingolença
SU-28 Rua Poeta Severino Barbosa Rodrigues (Biu Salvino)
SU-29 Rua Prefeito João Luiz Freire
SU-30 Rua Prefeito Odilon Maroja Ribeiro Coutinho
SU-31 Rua Professor José Soares Mendonça
SU-32 Rua Professora Teresa Queiroga
SU-33 Rua Santa Cecília
SU-34 Rua Santa Clara
SU-35 Rua Santa Maria Madalena
SU-36 Rua São José
SU-37 Rua São Sebastião
SU-38 Rua São Tomás
SU-39 Rua Sebastião Francisco Regis
SU-40 Rua Sebastião Rodrigues do Nascimento
SU-41 Rua Severino Alves da Silva
SU-42 Rua Severino Duré
SU-43 Rua Severino Francisco Regis
SU-44 Rua Tássio Anderson Feitosa Rodrigues
SU-45 Rua Vereador Vital Rodrigues de Mélo
SU-46 Rua Virgínio Veloso Freire
CONVENÇÕES
Bairro Urbano
Limites do Bairro
MODELO: SATÉLITE
AREA: 0,51 km²
ESCALA: 1 : 6.000
DATA: 11/2023
FONTES: PMI, IBGE e OSM
SISTEMA DE REFERÊNCIA: SIRGAS 2000 / UTM Z 25S
PROPRIETÁRIO: PREFEITURA MUNICIPAL DE ITABAIANA
AUTOR: Secretaria Municipal de Gestão e Planejamento - SEGEP
ASSUNTO: MAPA DO BAIRRO SUBURBANA

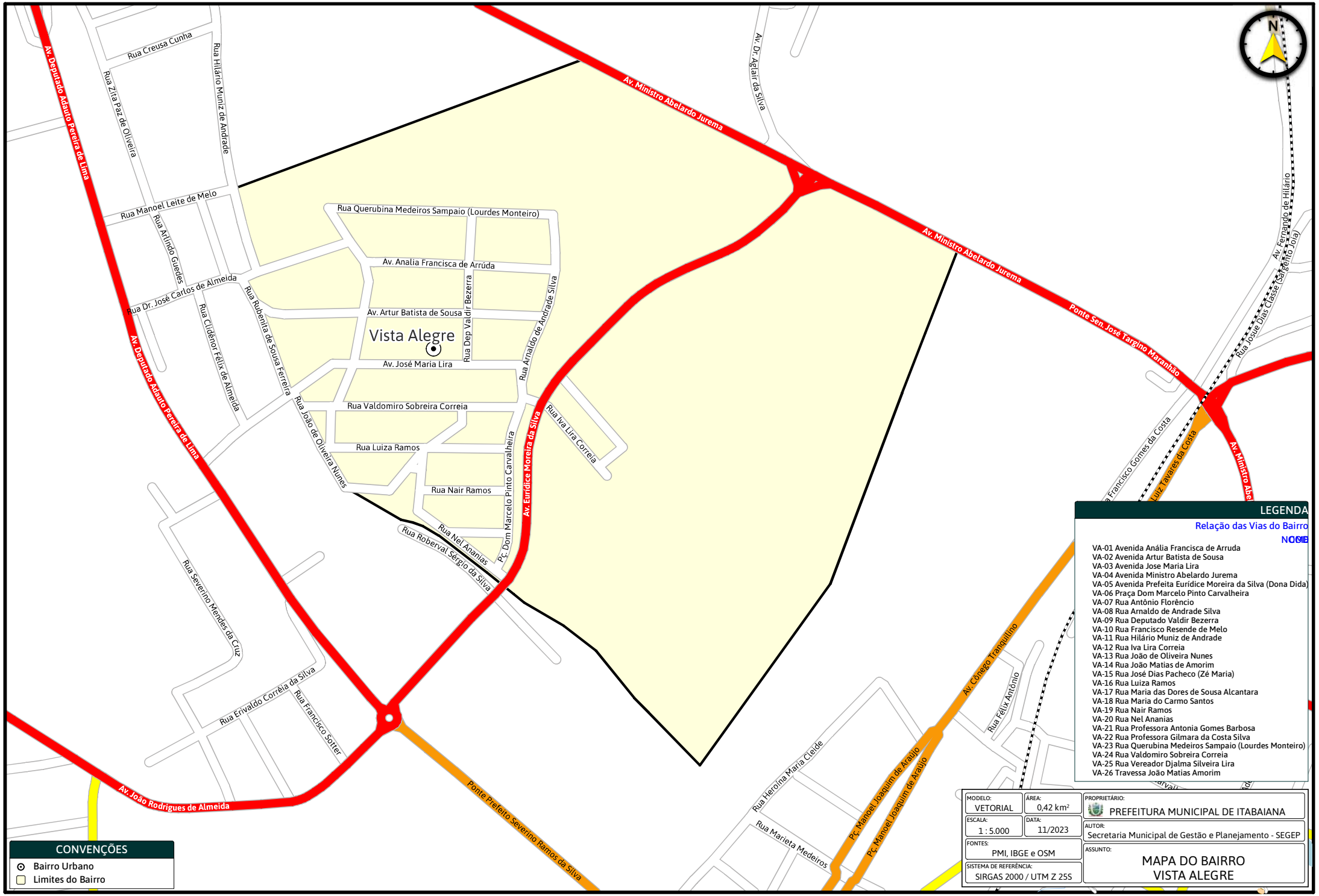

CONVENÇÕES

- Bairro Urbano
- Limites do Bairro

LEGENDA

Relação das Vias do Bairro

NOME

VA-01 Avenida Anália Francisca de Arruda
VA-02 Avenida Artur Batista de Sousa
VA-03 Avenida Jose Maria Lira
VA-04 Avenida Ministro Abelardo Jurema
VA-05 Avenida Prefeita Eurídice Moreira da Silva (Dona Dida)
VA-06 Praça Dom Marcelo Pinto Carvalheira
VA-07 Rua Antônio Florêncio
VA-08 Rua Arnaldo de Andrade Silva
VA-09 Rua Deputado Valdir Bezerra
VA-10 Rua Francisco Resende de Melo
VA-11 Rua Hilário Muniz de Andrade
VA-12 Rua Iva Lira Correia
VA-13 Rua João de Oliveira Nunes
VA-14 Rua João Matias de Amorim
VA-15 Rua José Dias Pacheco (Zé Maria)
VA-16 Rua Luiza Ramos
VA-17 Rua Maria das Dores de Sousa Alcantara
VA-18 Rua Maria do Carmo Santos
VA-19 Rua Nair Ramos
VA-20 Rua Nel Ananias
VA-21 Rua Professora Antonia Gomes Barbosa
VA-22 Rua Professora Gilmara da Costa Silva
VA-23 Rua Querubina Medeiros Sampaio (Lourdes Monteiro)
VA-24 Rua Valdomiro Sobreira Correia
VA-25 Rua Vereador Djalma Silveira Lira
VA-26 Travessa João Matias Amorim

MODELO: VETORIAL	ÁREA: 0,42 km²	PROPRIETÁRIO: PREFEITURA MUNICIPAL DE ITABAIANA
ESCALA: 1 : 5.000	DATA: 11/2023	AUTOR: Secretaria Municipal de Gestão e Planejamento - SEGEP
FONTES: PMI, IBGE e OSM		ASSUNTO: MAPA DO BAIRRO VISTA ALEGRE
SISTEMA DE REFERÊNCIA: SIRGAS 2000 / UTM Z 25S		


Vista Alegre
Av. Deputado Adauto Pereira de Lima
Av. Ministro Abelardo Jurema
Ponte Sen. José Targino Maranhão
Av. Eurídice Moreira da Silva
Av. João Rodrigues de Almeida
Ponte Prefeito Severino Ramos da Silva
Av. Cônego Tranquilino
Rua Querubina Medeiros Sampaio (Lourdes Monteiro)
Av. Analia Francisca de Arrúda
Av. Artur Batista de Sousa
Av. José Maria Lira
Rua Valdomiro Sobreira Correia
Rua Luiza Ramos
Rua Nair Ramos
Rua Nel Ananias
Rua Roberval Sergio da Silva
Rua Manoel Leite de Melo
Rua Dr. José Carlos de Almeida
Rua Creusa Cunha
Rua Zita Paz de Oliveira
Rua Hilário Muniz de Andrade
Rua Arlindo Guedes
Rua Clidenor Félix de Almeida
Rua Rubenita de Sousa Ferreira
Rua João de Oliveira Nunes
Rua Dep. Valdir Bezerra
Rua Arnaldo de Andrade Silva
Rua Iva Lira Correia
Pç. Dom Marcelo Pinto Carvalheira
Rua Severino Mendes da Cruz
Rua Erivaldo Corrêia da Silva
Rua Francisco Sotter
Rua Heroína Maria Cleide
Rua Marieta Medeiros
Rua Félix Antônio
Pç. Manoel Joaquim de Araújo
Av. Dr. Aglair da Silva
Av. Fernando de Hilário
Rua Josué Dias Classe (Sargento Joia)
Rua Francisco Gomes da Costa
Rua Luiz Tavares da Costa
N
CONVENÇÕES
Bairro Urbano
Limites do Bairro
LEGENDA
Relação das Vias do Bairro
NOME
VA-01 Avenida Anália Francisca de Arruda
VA-02 Avenida Artur Batista de Sousa
VA-03 Avenida Jose Maria Lira
VA-04 Avenida Ministro Abelardo Jurema
VA-05 Avenida Prefeita Eurídice Moreira da Silva (Dona Dida)
VA-06 Praça Dom Marcelo Pinto Carvalheira
VA-07 Rua Antônio Florêncio
VA-08 Rua Arnaldo de Andrade Silva
VA-09 Rua Deputado Valdir Bezerra
VA-10 Rua Francisco Resende de Melo
VA-11 Rua Hilário Muniz de Andrade
VA-12 Rua Iva Lira Correia
VA-13 Rua João de Oliveira Nunes
VA-14 Rua João Matias de Amorim
VA-15 Rua José Dias Pacheco (Zé Maria)
VA-16 Rua Luiza Ramos
VA-17 Rua Maria das Dores de Sousa Alcantara
VA-18 Rua Maria do Carmo Santos
VA-19 Rua Nair Ramos
VA-20 Rua Nel Ananias
VA-21 Rua Professora Antonia Gomes Barbosa
VA-22 Rua Professora Gilmara da Costa Silva
VA-23 Rua Querubina Medeiros Sampaio (Lourdes Monteiro)
VA-24 Rua Valdomiro Sobreira Correia
VA-25 Rua Vereador Djalma Silveira Lira
VA-26 Travessa João Matias Amorim
MODELO: SATÉLITE
AREA: 0,42 km²
ESCALA: 1 : 5.000
DATA: 11/2023
FONTES: PMI, IBGE e OSM
SISTEMA DE REFERÊNCIA: SIRGAS 2000 / UTM Z 25S
PROPRIETÁRIO: PREFEITURA MUNICIPAL DE ITABAIANA
AUTOR: Secretaria Municipal de Gestão e Planejamento - SEGEP
ASSUNTO: MAPA DO BAIRRO VISTA ALEGRE

ANEXO VIII

QUADRO DE IDENTIFICAÇÃO DE LOGRADOUROS

IDENTIFICAÇÃO DAS RODOVIAS MUNICIPAIS					
DISTRITO	SUBDISTRITO	BAIRRO	SUB-BAIRRO	COD	LOGRADOURO
Sede	Zona Central	Centro		CT-01	Avenida Benjamin Constant
Sede	Zona Central	Centro		CT-02	Avenida Cônego Tranquilino
Sede	Zona Central	Centro		CT-03	Avenida Dr. Fernando Pessoa
Sede	Zona Central	Centro		CT-04	Avenida Prefeito Antônio Batista Santiago
Sede	Zona Central	Centro		CT-05	Avenida Prefeito José Silveira
Sede	Zona Central	Centro		CT-06	Avenida Presidente João Pessoa
Sede	Zona Central	Centro		CT-07	Avenida Santa Rita
Sede	Zona Central	Centro		CT-08	Avenida Vereador Edilson Andrade
Sede	Zona Central	Centro		CT-09	Praça 24 de Maio
Sede	Zona Central	Centro		CT-10	Praça Coronel Raul Geraldo de Oliveira
Sede	Zona Central	Centro		CT-11	Praça da Gameleira
Sede	Zona Central	Centro		CT-12	Praça Epitácio Pessoa
Sede	Zona Central	Centro		CT-13	Praça Manoel Joaquim de Araújo
Sede	Zona Central	Centro		CT-14	Praça Monsenhor Francisco Coelho
Sede	Zona Central	Centro		CT-15	Praça São Francisco de Assis
Sede	Zona Central	Centro		CT-16	Praça Venâncio Neiva
Sede	Zona Central	Centro		CT-17	Rua Aburá
Sede	Zona Central	Centro		CT-18	Rua Adélio Muniz de Andrade

Sede	Zona Central	Centro		CT-19	Rua Ailson Pereira da Costa
Sede	Zona Central	Centro		CT-20	Rua Alba Cavalcanti
Sede	Zona Central	Centro		CT-21	Rua Almeida Barreto
Sede	Zona Central	Centro		CT-22	Rua Antônio Ananias
Sede	Zona Central	Centro		CT-23	Rua Azarias Cunha da Costa
Sede	Zona Central	Centro		CT-24	Rua Cacilda Bezerra
Sede	Zona Central	Centro		CT-25	Rua Clécio Antônio Falcão
Sede	Zona Central	Centro		CT-26	Rua Conselheiro Municipal Severino Antônio Guarita
Sede	Zona Central	Centro		CT-27	Rua Coronel Firmino Rodrigues
Sede	Zona Central	Centro		CT-28	Rua Daciano Alves de Lima
Sede	Zona Central	Centro		CT-29	Rua do Rio
Sede	Zona Central	Centro		CT-30	Rua Dozinha Rodrigues
Sede	Zona Central	Centro		CT-31	Rua Dr. João Elias Vascurado
Sede	Zona Central	Centro		CT-32	Rua Dr. Napoleão Laureano
Sede	Zona Central	Centro		CT-33	Rua Félix Antônio
Sede	Zona Central	Centro		CT-34	Rua Francisco Joaquim de Almeida Neto (Chico Veneno)
Sede	Zona Central	Centro		CT-35	Rua Geraldo Idalicio da Fonseca
Sede	Zona Central	Centro		CT-36	Rua Heroína Maria Cleide
Sede	Zona Central	Centro		CT-37	Rua Idalício Francisco da Fonseca
Sede	Zona Central	Centro		CT-38	Rua Irmã Delzuita Gomes da Costa

Sede	Zona Central	Centro		CT-39	Rua João Eufrazino Ferreira da Silva
Sede	Zona Central	Centro		CT-40	Rua João Florentino Meira de Vasconcelos
Sede	Zona Central	Centro		CT-41	Rua José Carlos Alves Barbosa
Sede	Zona Central	Centro		CT-42	Rua José Cláudio Chaves Cavalcante
Sede	Zona Central	Centro		CT-43	Rua José Joaquim do Nascimento
Sede	Zona Central	Centro		CT-44	Rua José Lins do Rego
Sede	Zona Central	Centro		CT-45	Rua José Oliveira da Silva
Sede	Zona Central	Centro		CT-46	Rua Leonila Félix de Almeida
Sede	Zona Central	Centro		CT-47	Rua Marieta Medeiros
Sede	Zona Central	Centro		CT-48	Rua Monsenhor Miranda
Sede	Zona Central	Centro		CT-49	Rua Nezinho Almeida
Sede	Zona Central	Centro		CT-50	Rua Numeriano Henrique de Almeida
Sede	Zona Central	Centro		CT-51	Rua Omiro da Silva
Sede	Zona Central	Centro		CT-52	Rua Padre Antônio Kemps
Sede	Zona Central	Centro		CT-53	Rua Prefeito Alceu Almeida de Aguiar
Sede	Zona Central	Centro		CT-54	Rua Quintino Bocaiúva
Sede	Zona Central	Centro		CT-55	Rua Ronaldo Silva Ramos Junior
Sede	Zona Central	Centro		CT-56	Rua São Vicente de Paulo
Sede	Zona Central	Centro		CT-57	Rua Severino Marinho dos Santos (Mario da Sorveteria)
Sede	Zona Central	Centro		CT-58	Rua Vereador Arlindo Paulino

Sede	Zona Central	Centro		CT-59	Rua Vereadora Maria Auxiliadora Correia de Melo
Sede	Zona Oeste	Açude das Pedras		AP-01	Avenida José Paulo de Lucena
Sede	Zona Oeste	Açude das Pedras		AP-02	Avenida Paulo Afonso
Sede	Zona Oeste	Açude das Pedras		AP-03	Avenida Senador José Targino Maranhão
Sede	Zona Oeste	Açude das Pedras		AP-04	Praça do Açude
Sede	Zona Oeste	Açude das Pedras		AP-05	Praça Irmã Iracema Lima de Sousa
Sede	Zona Oeste	Açude das Pedras		AP-06	Praça Severino Ramos da Silva (Galego)
Sede	Zona Oeste	Açude das Pedras		AP-07	Rua Alexandrina Joana da Conceição
Sede	Zona Oeste	Açude das Pedras		AP-08	Rua Antônio Batista da Silva
Sede	Zona Oeste	Açude das Pedras		AP-09	Rua Antônio de Souza
Sede	Zona Oeste	Açude das Pedras		AP-10	Rua Claudino Borges
Sede	Zona Oeste	Açude das Pedras		AP-11	Rua da Paz
Sede	Zona Oeste	Açude das Pedras		AP-12	Rua do Sossego
Sede	Zona Oeste	Açude das Pedras		AP-13	Rua Duque de Caxias
Sede	Zona Oeste	Açude das Pedras		AP-14	Rua Erivaldo Andrade do Nascimento
Sede	Zona Oeste	Açude das Pedras		AP-15	Rua Galeno Benício Rabelo
Sede	Zona Oeste	Açude das Pedras		AP-16	Rua Inácio Miguel da Silva
Sede	Zona Oeste	Açude das Pedras		AP-17	Rua Irmã Dulce
Sede	Zona Oeste	Açude das Pedras		AP-18	Rua Irmão Oscar Severino da Silva
Sede	Zona Oeste	Açude das Pedras		AP-19	Rua Jose Batista do Nascimento
Sede	Zona Oeste	Açude das Pedras		AP-20	Rua José Dias de Oliveira

Sede	Zona Oeste	Açude das Pedras		AP-21	Rua José Jorge da Silva (Calango)
Sede	Zona Oeste	Açude das Pedras		AP-22	Rua José Muniz de Andrade Silva
Sede	Zona Oeste	Açude das Pedras		AP-23	Rua Juliana Carla de Oliveira
Sede	Zona Oeste	Açude das Pedras		AP-24	Rua Julio Pedro de Oliveira
Sede	Zona Oeste	Açude das Pedras		AP-25	Rua Marechal Hermes da Fonseca
Sede	Zona Oeste	Açude das Pedras		AP-26	Rua Margarida Maria Alves
Sede	Zona Oeste	Açude das Pedras		AP-27	Rua Patrício Justino da Silva
Sede	Zona Oeste	Açude das Pedras		AP-28	Rua Riachuelo
Sede	Zona Oeste	Açude das Pedras		AP-29	Rua Santiago Alves Reis
Sede	Zona Leste	Alta Vista		AV-01	Avenida José Rodrigues de Oliveira (Ze de Belo)
Sede	Zona Leste	Alta Vista		AV-02	Avenida Ministro Abelardo Jurema
Sede	Zona Leste	Alta Vista		AV-03	Avenida Prefeito Hugo Saraiva
Sede	Zona Leste	Alta Vista		AV-04	Avenida Prefeito José Augusto Pinto Ribeiro
Sede	Zona Leste	Alta Vista		AV-05	Avenida Prefeito Josué Dias de Oliveira
Sede	Zona Leste	Alta Vista		AV-06	Rua 2 de Junho
Sede	Zona Leste	Alta Vista		AV-07	Rua Adelson Camelo Borba
Sede	Zona Leste	Alta Vista		AV-08	Rua Aguinaldo Alves Ribeiro (Perninha)
Sede	Zona Leste	Alta Vista		AV-09	Rua Amilton Dias Classe
Sede	Zona Leste	Alta Vista		AV-10	Rua Armando José Bezerra dos Santos
Sede	Zona Leste	Alta Vista		AV-11	Rua Dr. José Rodrigues da Silva
Sede	Zona Leste	Alta Vista		AV-12	Rua Durval de Almeida

Sede	Zona Leste	Alta Vista		AV-13	Rua Edson Félix do Nascimento
Sede	Zona Leste	Alta Vista		AV-14	Rua Eunice Maria dos Santos
Sede	Zona Leste	Alta Vista		AV-15	Rua Geraldo Minervino do Nascimento
Sede	Zona Leste	Alta Vista		AV-16	Rua Gilson Marinho dos Santos
Sede	Zona Leste	Alta Vista		AV-17	Rua Iolanda Martins Ferreira
Sede	Zona Leste	Alta Vista		AV-18	Rua João Vieira da Rocha
Sede	Zona Leste	Alta Vista		AV-19	Rua José Bandeira Junior
Sede	Zona Leste	Alta Vista		AV-20	Rua José Justino de Paiva
Sede	Zona Leste	Alta Vista		AV-21	Rua José Martins Ferreira
Sede	Zona Leste	Alta Vista		AV-22	Rua Justino Cabral de Melo
Sede	Zona Leste	Alta Vista		AV-23	Rua Manoel Joaquim da Silva
Sede	Zona Leste	Alta Vista		AV-24	Rua Mestre Amâncio Inácio da Silva
Sede	Zona Leste	Alta Vista		AV-25	Rua Omiro Felix de Almeida
Sede	Zona Leste	Alta Vista		AV-26	Rua Professora Izaíra Alves da Silva
Sede	Zona Leste	Alta Vista		AV-27	Rua Rita Soares da Fonseca
Sede	Zona Leste	Alta Vista		AV-28	Rua Ronildo Gomes da Silva
Sede	Zona Leste	Alta Vista		AV-29	Rua Ronildo Otávio de Oliveira
Sede	Zona Leste	Alta Vista		AV-30	Rua Rosa de Carvalho Oliveira
Sede	Zona Leste	Alta Vista		AV-31	Rua Santa Júlia
Sede	Zona Leste	Alta Vista		AV-32	Rua Vereador Gentil Cassimiro da Silva
Sede	Zona Leste	Alta Vista		AV-33	Rua Vereador Jose Gomes da Silva
Sede	Zona Norte	Alto Alegre		AA-01	Avenida Deputado Adauto Pereira de Lima

Sede	Zona Norte	Alto Alegre		AA-02	Avenida João Rodrigues de Almeida
Sede	Zona Norte	Alto Alegre		AA-03	Avenida Prefeita Eurídice Moreira da Silva (Dona Dida)
Sede	Zona Norte	Alto Alegre		AA-04	Rua Aderlino Luis da Silva
Sede	Zona Norte	Alto Alegre		AA-05	Rua Antônio Gomes de França
Sede	Zona Norte	Alto Alegre		AA-06	Rua Arlindo Guedes
Sede	Zona Norte	Alto Alegre		AA-07	Rua Clidenor Félix de Almeida
Sede	Zona Norte	Alto Alegre		AA-08	Rua Dr. José Carlos de Almeida
Sede	Zona Norte	Alto Alegre		AA-09	Rua Elias Rodrigues de Vasconcelos
Sede	Zona Norte	Alto Alegre		AA-10	Rua Elizangela de Araújo
Sede	Zona Norte	Alto Alegre		AA-11	Rua Erivaldo Corrêia da Silva
Sede	Zona Norte	Alto Alegre		AA-12	Rua Francisco Sotter
Sede	Zona Norte	Alto Alegre		AA-13	Rua Gerôncio Cirino Gomes
Sede	Zona Norte	Alto Alegre		AA-14	Rua Hilário Antônio de Souza
Sede	Zona Norte	Alto Alegre		AA-15	Rua Hilário Muniz de Andrade
Sede	Zona Norte	Alto Alegre		AA-16	Rua João de Oliveira Nunes
Sede	Zona Norte	Alto Alegre		AA-17	Rua Mailton José Ribeiro Lopes
Sede	Zona Norte	Alto Alegre		AA-18	Rua Manoel Leite de Melo
Sede	Zona Norte	Alto Alegre		AA-19	Rua Maria José de Sousa Silva
Sede	Zona Norte	Alto Alegre		AA-20	Rua Presidente Juscelino Kubitschek
Sede	Zona Norte	Alto Alegre		AA-21	Rua Roberval Sérgio da Silva
Sede	Zona Norte	Alto Alegre		AA-22	Rua Rubenita de Sousa Ferreira

Sede	Zona Norte	Alto Alegre		AA-23	Rua Severino Mendes da Cruz
Sede	Zona Leste	Alto Professor Maciel		APM-01	Avenida Fernando de Hilário
Sede	Zona Leste	Alto Professor Maciel		APM-02	Avenida Prefeito Hugo Saraiva
Sede	Zona Leste	Alto Professor Maciel		APM-03	Rua Ariano Suassuna
Sede	Zona Leste	Alto Professor Maciel		APM-04	Rua Bartolomeu Cabral de Melo
Sede	Zona Leste	Alto Professor Maciel		APM-05	Rua Francisca Nogueira da Silva
Sede	Zona Leste	Alto Professor Maciel		APM-06	Rua Francisco de Assis Cabral
Sede	Zona Leste	Alto Professor Maciel		APM-07	Rua Josué Dias Classe (Sargento Jóia)
Sede	Zona Leste	Alto Professor Maciel		APM-08	Rua Papa João Paulo II
Sede	Zona Leste	Alto Professor Maciel		APM-09	Rua Raquel Paes de Araújo
Sede	Zona Norte	Bairro dos Estados		ES-01	Avenida Brasília
Sede	Zona Norte	Bairro dos Estados		ES-02	Avenida Paraíba
Sede	Zona Norte	Bairro dos Estados		ES-03	Avenida Pernambuco
Sede	Zona Norte	Bairro dos Estados		ES-04	Avenida Prefeito Fernando Cabral de Melo
Sede	Zona Norte	Bairro dos Estados		ES-05	Avenida São Paulo
Sede	Zona Norte	Bairro dos Estados		ES-06	Praça Santa Catarina
Sede	Zona Norte	Bairro dos Estados		ES-07	Rua Acre
Sede	Zona Norte	Bairro dos Estados		ES-08	Rua Alagoas
Sede	Zona Norte	Bairro dos Estados		ES-09	Rua Amazonas
Sede	Zona Norte	Bairro dos Estados		ES-10	Rua Bahia
Sede	Zona Norte	Bairro dos Estados		ES-11	Rua Ceará

Sede	Zona Norte	Bairro dos Estados	Resid. José Benedito da Silveira	ES-12	Rua Goiás
Sede	Zona Norte	Bairro dos Estados	Resid. José Benedito da Silveira	ES-13	Rua José Maria Pórfiro
Sede	Zona Norte	Bairro dos Estados		ES-14	Rua Maranhão
Sede	Zona Norte	Bairro dos Estados		ES-15	Rua Mato Grosso
Sede	Zona Norte	Bairro dos Estados		ES-16	Rua Minas Gerais
Sede	Zona Norte	Bairro dos Estados		ES-17	Rua Pará
Sede	Zona Norte	Bairro dos Estados		ES-18	Rua Paraná
Sede	Zona Norte	Bairro dos Estados		ES-19	Rua Piauí
Sede	Zona Norte	Bairro dos Estados		ES-20	Rua Rio Grande do Norte
Sede	Zona Norte	Bairro dos Estados		ES-21	Rua Rio Grande do Sul
Sede	Zona Norte	Bairro dos Estados		ES-22	Rua Rondônia
Sede	Zona Norte	Bairro dos Estados		ES-23	Rua Sergipe
Sede	Zona Norte	Bairro dos Estados	Resid. José Benedito da Silveira	ES-24	Rua Severino Fernandes de Assis
Sede	Zona Norte	Bairro dos Estados		ES-25	Rua Tocantins
Sede	Zona Sul	Botafogo		BT-01	Avenida 13 de Maio
Sede	Zona Sul	Botafogo		BT-02	Avenida Alfredo Coutinho de Lyra
Sede	Zona Sul	Botafogo		BT-03	Avenida Benjamin Constant
Sede	Zona Sul	Botafogo		BT-04	Avenida Boa Vista
Sede	Zona Sul	Botafogo		BT-05	Avenida dos Ferroviários
Sede	Zona Sul	Botafogo		BT-06	Avenida dos Ferroviários

Sede	Zona Sul	Botafogo		BT-07	Avenida Dr. Everaldo Pimentel
Sede	Zona Sul	Botafogo		BT-08	Avenida Presidente Floriano Peixoto
Sede	Zona Sul	Botafogo		BT-09	Praça do Botafogo
Sede	Zona Sul	Botafogo		BT-10	Praça Joelson Alves de Oliveira
Sede	Zona Sul	Botafogo		BT-11	Rua 5 de Julho
Sede	Zona Sul	Botafogo		BT-12	Rua Adelson Ferreira da Silva
Sede	Zona Sul	Botafogo		BT-13	Rua Canal 13 de Maio
Sede	Zona Sul	Botafogo		BT-14	Rua Capitão José Correia Sobrinho
Sede	Zona Sul	Botafogo		BT-15	Rua Coronel Manoel Pereira Borges
Sede	Zona Sul	Botafogo		BT-16	Rua Enedina Helena da Silva
Sede	Zona Sul	Botafogo		BT-17	Rua Eulâmpio Pereira Mariz
Sede	Zona Sul	Botafogo		BT-18	Rua Jair Pereira de Melo
Sede	Zona Sul	Botafogo		BT-19	Rua João Batista do Nascimento
Sede	Zona Sul	Botafogo		BT-20	Rua João Feliciano de Luna
Sede	Zona Sul	Botafogo		BT-21	Rua José Henrique Sobrinho (Zé Henrique)
Sede	Zona Sul	Botafogo		BT-22	Rua José Maria da Silva
Sede	Zona Sul	Botafogo		BT-23	Rua Luís Félix do Nascimento
Sede	Zona Sul	Botafogo		BT-24	Rua Luiz Eulálio Araújo
Sede	Zona Sul	Botafogo		BT-25	Rua Manoel Jacinto da Silva
Sede	Zona Sul	Botafogo		BT-26	Rua Manoel Rodrigues da Silva (Manoel Risada)
Sede	Zona Sul	Botafogo		BT-27	Rua Maria Ana Pereira de Lima

Sede	Zona Sul	Botafogo		BT-28	Rua Maria das Neves Lucena
Sede	Zona Sul	Botafogo		BT-29	Rua Maria do Carmo Pessoa Amaral
Sede	Zona Sul	Botafogo		BT-30	Rua Maria Francisca Bezerra (Dona Belinha)
Sede	Zona Sul	Botafogo		BT-31	Rua Nossa Senhora de Nazaré
Sede	Zona Sul	Botafogo		BT-32	Rua Padre Ibiapina
Sede	Zona Sul	Botafogo		BT-33	Rua Professor José Cavalcanti
Sede	Zona Sul	Botafogo		BT-34	Rua Salustiano Fernandes de Assis
Sede	Zona Sul	Botafogo		BT-35	Rua Santa Inês
Sede	Zona Sul	Botafogo		BT-36	Rua Santo Antônio
Sede	Zona Sul	Botafogo		BT-37	Rua São João Batista
Sede	Zona Sul	Botafogo		BT-38	Rua São Judas Tadeu
Sede	Zona Sul	Botafogo		BT-39	Rua Serafim Augusto de Araújo
Sede	Zona Sul	Botafogo		BT-40	Travessa Canal 13 de Maio
Sede	Zona Norte	Brejinho	Residencial Dr. Aglair da Silva	BJ-01	Avenida Deputado Aércio Pereira de Lima
Sede	Zona Norte	Brejinho		BJ-02	Avenida Dr. Aglair da Silva
Sede	Zona Norte	Brejinho		BJ-03	Avenida Ministro Abelardo Jurema
Sede	Zona Norte	Brejinho		BJ-04	Rua Adilene Monteiro de Melo
Sede	Zona Norte	Brejinho		BJ-05	Rua Adones Gomes de França Sobrinho
Sede	Zona Norte	Brejinho		BJ-06	Rua Alfredo Nunes de Souza
Sede	Zona Norte	Brejinho	Residencial Dr. Aglair da Silva	BJ-07	Rua Ivo Soares

Sede	Zona Norte	Brejinho	Residencial Dr. Aglair da Silva	BJ-08	Rua Jacinto Junior
Sede	Zona Norte	Brejinho		BJ-09	Rua José Ferreira do Nascimento
Sede	Zona Norte	Brejinho		BJ-10	Rua José Moreira de Barros
Sede	Zona Norte	Brejinho		BJ-11	Rua José Pedro da Silva
Sede	Zona Norte	Brejinho	Residencial Dr. Aglair da Silva	BJ-12	Rua Júlio Bernardes Amaral
Sede	Zona Norte	Brejinho	Residencial Dr. Aglair da Silva	BJ-13	Rua Manoel Targino
Sede	Zona Norte	Brejinho		BJ-14	Rua Maria das Neves Lins Araújo
Sede	Zona Norte	Brejinho		BJ-15	Rua Maria Olindina da Silva
Sede	Zona Norte	Brejinho		BJ-16	Rua Odilon Felipe da Fonseca
Sede	Zona Norte	Brejinho		BJ-17	Rua Rafael Alves Viana
Sede	Zona Norte	Brejinho		BJ-18	Rua Vereador Israel Elídio de Carvalho
Sede	Zona Sul	Campo do Náutico		CN-01	Avenida Genira Miguel do Nascimento
Sede	Zona Sul	Campo do Náutico		CN-02	Avenida Paulo Ovídio de Lucena
Sede	Zona Sul	Campo do Náutico		CN-03	Rua Antônio Justino Ferreira de Melo
Sede	Zona Sul	Campo do Náutico		CN-04	Rua do Sossego
Sede	Zona Sul	Campo do Náutico		CN-05	Rua dos Ferroviários
Sede	Zona Sul	Campo do Náutico		CN-06	Rua Erivaldo Andrade do Nascimento
Sede	Zona Sul	Campo do Náutico		CN-07	Rua Ernestina Chaves de Melo
Sede	Zona Sul	Campo do Náutico		CN-08	Rua Eulália Eugênia de Almeida
Sede	Zona Sul	Campo do Náutico		CN-09	Rua José Jorge da Silva (Calango)

Sede	Zona Sul	Campo do Náutico		CN-10	Rua José Saraiva
Sede	Zona Sul	Campo do Náutico		CN-11	Rua Leonilo Félix de Almeida
Sede	Zona Sul	Campo do Náutico		CN-12	Rua Manoel Augusto da Silva
Sede	Zona Sul	Campo do Náutico		CN-13	Rua Manoel Barbosa de Andrade
Sede	Zona Sul	Campo do Náutico		CN-14	Rua Manoel Félix de Lima Filho
Sede	Zona Sul	Campo do Náutico		CN-15	Rua Maria Joana Correia
Sede	Zona Sul	Campo do Náutico		CN-16	Rua Odilon Otávio de Oliveira
Sede	Zona Sul	Campo do Náutico		CN-17	Rua Otávio Joaquim da Silveira
Sede	Zona Sul	Campo do Náutico		CN-18	Rua Severino Araújo
Sede	Zona Sul	Campo do Náutico		CN-19	Rua Severino da Silva Lucena
Sede	Zona Sul	Campo do Náutico		CN-20	Rua Zuleide Matias da Silva
Sede	Zona Oeste	Campo Grande		CG-01	Avenida José Dias de Sousa
Sede	Zona Oeste	Campo Grande		CG-02	Avenida Otoniel Marinho dos Santos
Sede	Zona Oeste	Campo Grande		CG-03	Avenida Vereador Ailton Pereira da Costa
Sede	Zona Oeste	Campo Grande		CG-04	Avenida Vereador João Batista Santiago
Sede	Zona Oeste	Campo Grande		CG-05	Avenida Vereador Luiz Quirino
Sede	Zona Oeste	Campo Grande		CG-06	Praça Santa Luzia
Sede	Zona Oeste	Campo Grande		CG-07	Rua Alto Jose Fernandes
Sede	Zona Oeste	Campo Grande		CG-08	Rua Alvanize Fernandes dos Santos
Sede	Zona Oeste	Campo Grande		CG-09	Rua Ana Cláudia Carneiro da Silva
Sede	Zona Oeste	Campo Grande	Residencial Dep. Adauto Pereira de Lima	CG-10	Rua Antonio Mariano dos Santos

Sede	Zona Oeste	Campo Grande		CG-11	Rua Aurea Coelho Quirino
Sede	Zona Oeste	Campo Grande	Residencial Dep. Adauto Pereira de Lima	CG-12	Rua Dr. Enéas Carneiro
Sede	Zona Oeste	Campo Grande		CG-13	Rua Inspetor Jose Maria de Medeiros
Sede	Zona Oeste	Campo Grande	Residencial Dep. Adauto Pereira de Lima	CG-14	Rua Ivo Ernesto de Andrade
Sede	Zona Oeste	Campo Grande		CG-15	Rua João Cardoso Dias Filho
Sede	Zona Oeste	Campo Grande	Residencial Dep. Adauto Pereira de Lima	CG-16	Rua José Guedes (Zé Pequeno)
Sede	Zona Oeste	Campo Grande		CG-17	Rua José Paulino de Souza (Zé Paulino)
Sede	Zona Oeste	Campo Grande		CG-18	Rua Jurandir Mendes do Nascimento
Sede	Zona Oeste	Campo Grande		CG-19	Rua Luis Francisco de Sousa
Sede	Zona Oeste	Campo Grande		CG-20	Rua Luis Severino Pereira
Sede	Zona Oeste	Campo Grande		CG-21	Rua Maria da Penha Pereira
Sede	Zona Oeste	Campo Grande		CG-22	Rua Maria das Graças de Sousa
Sede	Zona Oeste	Campo Grande	Residencial Dep. Adauto Pereira de Lima	CG-23	Rua Maria de Lourdes dos Santos
Sede	Zona Oeste	Campo Grande		CG-24	Rua Maria do Socorro de Almeida
Sede	Zona Oeste	Campo Grande		CG-25	Rua Maria José de Sousa Silva (Maria Calixto)
Sede	Zona Oeste	Campo Grande		CG-26	Rua Monte Belo
Sede	Zona Oeste	Campo Grande		CG-27	Rua Otaviano Mendes do Nascimento
Sede	Zona Oeste	Campo Grande	Residencial Dep. Adauto Pereira de Lima	CG-28	Rua Pedro Marques de Sousa

Sede	Zona Oeste	Campo Grande		CG-29	Rua Severino Muniz de Andrade
Sede	Zona Oeste	Campo Grande		CG-30	Rua Tenente Lucena
Sede	Zona Oeste	Campo Grande		CG-31	Rua Valdemar Morais de Sousa
Sede	Zona Oeste	Campo Grande		CG-32	Rua Vereador João Quirino Neto
Sede	Zona Oeste	Campo Grande		CG-33	Travessa Tenente Lucena
Sede	Zona Sul	Cochila		CC-01	Avenida Boa Vista
Sede	Zona Sul	Cochila		CC-02	Avenida dos Ferroviários
Sede	Zona Sul	Cochila		CC-03	Avenida Genira Miguel do Nascimento
Sede	Zona Sul	Cochila		CC-04	Avenida Paulo Ovídio de Lucena
Sede	Zona Sul	Cochila		CC-05	Avenida Vereador Luiz Martins de Carvalho
Sede	Zona Sul	Cochila		CC-06	Rua 21 de Maio
Sede	Zona Sul	Cochila		CC-07	Rua 5 de Julho
Sede	Zona Sul	Cochila		CC-08	Rua 7 de Novembro
Sede	Zona Sul	Cochila		CC-09	Rua Antônio Justino Ferreira de Melo
Sede	Zona Sul	Cochila		CC-10	Rua Arlinda Agostinho Narciso (Dona Arlinda Cirandeira)
Sede	Zona Sul	Cochila		CC-11	Rua dos Ferroviários
Sede	Zona Sul	Cochila		CC-12	Rua Ernestina Chaves de Melo
Sede	Zona Sul	Cochila		CC-13	Rua Eulália Eugênia de Almeida
Sede	Zona Sul	Cochila		CC-14	Rua Eulâmpio Pereira Mariz
Sede	Zona Sul	Cochila		CC-15	Rua Jair Pereira de Melo
Sede	Zona Sul	Cochila		CC-16	Rua João Félix de Souza

Sede	Zona Sul	Cochila		CC-17	Rua José Francisco da Silva (Zé Dudu)
Sede	Zona Sul	Cochila		CC-18	Rua José Hilário
Sede	Zona Sul	Cochila		CC-19	Rua José Maria de Lucena (V8)
Sede	Zona Sul	Cochila		CC-20	Rua José Saraiva
Sede	Zona Sul	Cochila		CC-21	Rua Josefa Francisca de Lima
Sede	Zona Sul	Cochila		CC-22	Rua Leonilo Félix de Almeida
Sede	Zona Sul	Cochila		CC-23	Rua Mané Inês
Sede	Zona Sul	Cochila		CC-24	Rua Manoel Barbosa de Andrade
Sede	Zona Sul	Cochila		CC-25	Rua Otávio Joaquim da Silveira
Sede	Zona Leste	Costa e Silva		CS-01	Avenida Ministro Abelardo Jurema
Sede	Zona Leste	Costa e Silva		CS-02	Rua 26 de Maio
Sede	Zona Leste	Costa e Silva		CS-03	Rua Antonio Felipe
Sede	Zona Leste	Costa e Silva		CS-04	Rua Araré Duarte do Amaral
Sede	Zona Leste	Costa e Silva		CS-05	Rua Francisco Gomes da Costa
Sede	Zona Leste	Costa e Silva		CS-06	Rua Inspetor Jurandir Severino de Sousa
Sede	Zona Leste	Costa e Silva		CS-07	Rua Joaquim Felipe
Sede	Zona Leste	Costa e Silva		CS-08	Rua Luiz Tavares da Costa
Sede	Zona Leste	Costa e Silva		CS-09	Rua Maria das Dores Queiroga
Sede	Zona Leste	Costa e Silva		CS-10	Rua Pedro Sérvulo
Sede	Zona Leste	Costa e Silva		CS-11	Rua Poeta Zé da Luz
Sede	Zona Leste	Costa e Silva		CS-12	Rua Santo Agostinho
Sede	Zona Leste	Costa e Silva		CS-13	Rua Ronaldo Luis de Andrade

Sede	Zona Leste	Costa e Silva		CS-14	Rua Suzana Galdino de Andrade
Sede	Zona Leste	Costa e Silva		CS-15	Rua Vereador Batista Freire
Sede	Zona Leste	Costa e Silva		CS-16	Rua Maria Augusta Lucena
Sede	Zona Oeste	Caibeiras		CA-01	Avenida Vereador Edilson Andrade
Sede	Zona Oeste	Caibeiras		CA-02	Rua Luís Marques de Sousa (Lula)
Sede	Zona Oeste	Caibeiras		CA-03	Rua Mariza Augusta de Araújo
Sede	Zona Oeste	Caibeiras		CA-04	Rua Vereador José Nunes Machado
Sede	Zona Norte	Jardim Cidade Universitária		JCU-01	Avenida Artur Serrano
Sede	Zona Norte	Jardim Cidade Universitária		JCU-02	Avenida Dr. Eduardo Paiva
Sede	Zona Norte	Jardim Cidade Universitária		JCU-03	Avenida Luís Paulino da Silva
Sede	Zona Norte	Jardim Cidade Universitária		JCU-04	Avenida Prefeito Fernando Cabral de Melo
Sede	Zona Norte	Jardim Cidade Universitária		JCU-05	Avenida Professor Emir Nunes da Silva
Sede	Zona Norte	Jardim Cidade Universitária		JCU-06	Avenida Professora Nini Paes
Sede	Zona Norte	Jardim Cidade Universitária		JCU-07	Avenida Sabiniano Maia
Sede	Zona Norte	Jardim Cidade Universitária		JCU-08	Rua Adjabi Luiz Cavalcanti

Sede	Zona Norte	Jardim Cidade Universitária		JCU-09	Rua Amaury Pinto
Sede	Zona Norte	Jardim Cidade Universitária		JCU-10	Rua Ana Bernardo dos Santos
Sede	Zona Norte	Jardim Cidade Universitária		JCU-11	Rua Antônio Rivaldo Alexandre da Silva (Totinha)
Sede	Zona Norte	Jardim Cidade Universitária		JCU-12	Rua Deputada Lúcia Braga
Sede	Zona Norte	Jardim Cidade Universitária		JCU-13	Rua Dr. Beronio Manoel de Araújo
Sede	Zona Norte	Jardim Cidade Universitária		JCU-14	Rua Dr. José Maroja
Sede	Zona Norte	Jardim Cidade Universitária		JCU-15	Rua Dr. Rijoso Pereira
Sede	Zona Norte	Jardim Cidade Universitária		JCU-16	Rua Dr. Tancredo Mariz
Sede	Zona Norte	Jardim Cidade Universitária		JCU-17	Rua Estudante Marcos Lopes Junior
Sede	Zona Norte	Jardim Cidade Universitária		JCU-18	Rua Estudante Meirylane Thaís da Silva
Sede	Zona Norte	Jardim Cidade Universitária		JCU-19	Rua João Batista dos Anjos
Sede	Zona Norte	Jardim Cidade Universitária		JCU-20	Rua Luiz Fernando Pires de Sousa
Sede	Zona Norte	Jardim Cidade Universitária		JCU-21	Rua Maria Consuêlo Galdino dos Santos

Sede	Zona Norte	Jardim Cidade Universitária		JCU-22	Rua Professor Fernando Antônio da Silva
Sede	Zona Norte	Jardim Cidade Universitária		JCU-23	Rua Professora Ana Cardoso de Oliveira
Sede	Zona Norte	Jardim Cidade Universitária		JCU-24	Rua Professora Inês Maria dos Santos
Sede	Zona Norte	Jardim Cidade Universitária		JCU-25	Rua Professora Maria da Penha Sousa
Sede	Zona Norte	Jardim Cidade Universitária		JCU-26	Rua Professora Maria Salomé dos Santos Jordão
Sede	Zona Norte	Jardim Cidade Universitária		JCU-27	Rua Professora Suzanete Maria do Livramento Carvalho
Sede	Zona Norte	Jardim Cidade Universitária		JCU-28	Rua Vereador Herbert Barbosa de Oliveira
Sede	Zona Norte	Jardim Planalto		JP-01	Avenida Prefeito Fernando Cabral de Melo
Sede	Zona Norte	Jardim Planalto		JP-02	Rua Dr. Manoel Pio Chaves
Sede	Zona Norte	Jardim Planalto		JP-03	Rua Fábio de Araújo Rodrigues
Sede	Zona Norte	Jardim Planalto		JP-04	Rua Marília Elvira Ferreira da Silva
Sede	Zona Norte	Jardim Planalto		JP-05	Rua Professor Lenildo Correia de Melo
Sede	Zona Norte	Jardim Planalto		JP-06	Rua Professora Cidia Maria Brito de França
Sede	Zona Norte	Jardim Planalto		JP-07	Rua Professora Flora Rodrigues
Sede	Zona Norte	Jardim Planalto		JP-08	Rua Vereador Arnaud Costa
Sede	Zona Sul	Jucuri		JU-01	Avenida do Jucuri
Sede	Zona Sul	Jucuri		JU-02	Avenida Genira Miguel do Nascimento

Sede	Zona Sul	Jucuri		JU-03	Avenida Maria Elza da Silva
Sede	Zona Sul	Jucuri		JU-04	Praça da Amizade
Sede	Zona Sul	Jucuri		JU-05	Praça Francisco Jacinto da Silva
Sede	Zona Sul	Jucuri		JU-06	Rua 7 de Novembro
Sede	Zona Sul	Jucuri		JU-07	Rua Antônio dos Santos
Sede	Zona Sul	Jucuri		JU-08	Rua Francisca da Silva Candido
Sede	Zona Sul	Jucuri		JU-09	Rua Gilmar Dias da Silva
Sede	Zona Sul	Jucuri		JU-10	Rua Isaías Pereira da Silva
Sede	Zona Sul	Jucuri		JU-11	Rua João Correia de Melo Sobrinho
Sede	Zona Sul	Jucuri		JU-12	Rua José Carlos da Silva
Sede	Zona Sul	Jucuri		JU-13	Rua José Paulo da Silva (Cabo Zuza)
Sede	Zona Sul	Jucuri		JU-14	Rua Manoel Bento da Silva
Sede	Zona Sul	Jucuri		JU-15	Rua Maria da Luz da Silva
Sede	Zona Sul	Jucuri		JU-16	Rua Maria Vitória Conceição de Souza
Sede	Zona Sul	Jucuri		JU-17	Rua Miguel Minervino do Nascimento
Sede	Zona Sul	Jucuri		JU-18	Rua Paulo Ricardo Brito
Sede	Zona Sul	Jucuri		JU-19	Rua Romário dos Santos Brito
Sede	Zona Sul	Jucuri		JU-20	Rua Rosilda Martiniano da Silva
Sede	Zona Sul	Jucuri		JU-21	Rua Severino D'valdo Pereira
Sede	Zona Sul	Jucuri		JU-22	Rua Severino Manoel de Aguiar
Sede	Zona Sul	Jucuri		JU-23	Rua Waltemir Mota da Silva (Théo)
Sede	Zona Norte	Liberdade		LB-01	Avenida Deputado Adauto Pereira de Lima

Sede	Zona Norte	Liberdade	Residencial Alt Ville	LB-02	Avenida Deputado Rômulo Gouveia
Sede	Zona Norte	Liberdade	Residencial Alt Ville	LB-03	Avenida Dr. Belarmino Junior Malta Ribeiro
Sede	Zona Norte	Liberdade		LB-04	Avenida Dr. Hermano Guerra
Sede	Zona Norte	Liberdade	Residencial Alt Ville	LB-05	Avenida Luciano José Araújo da Costa
Sede	Zona Norte	Liberdade	Residencial Alt Ville	LB-06	Avenida Manoel Pereira da Silva
Sede	Zona Norte	Liberdade		LB-07	Avenida Ministro Abelardo Jurema
Sede	Zona Norte	Liberdade	Residencial Alt Ville	LB-08	Avenida Prefeito Manoel Germano de Araujo
Sede	Zona Norte	Liberdade	Residencial Alt Ville	LB-09	Avenida Vereadora Márcia Andrea Elói Moura Ribeiro
Sede	Zona Norte	Liberdade	Residencial Alt Ville	LB-10	Praça Dom José Maria Pires
Sede	Zona Norte	Liberdade		LB-11	Rua 5 de Agosto
Sede	Zona Norte	Liberdade		LB-12	Rua Adalzira Gonçalves Ramos
Sede	Zona Norte	Liberdade	Residencial Alt Ville	LB-13	Rua Alberto Gomes de Figueiredo
Sede	Zona Norte	Liberdade	Residencial Alt Ville	LB-14	Rua Bastos de Andrade
Sede	Zona Norte	Liberdade		LB-15	Rua Chystonis Gomes de França
Sede	Zona Norte	Liberdade		LB-16	Rua Creusa Cunha
Sede	Zona Norte	Liberdade	Residencial Alt Ville	LB-17	Rua Deputado Manoel Alves da Silva Junior
Sede	Zona Norte	Liberdade		LB-18	Rua Dr. Guilherme de Castro
Sede	Zona Norte	Liberdade		LB-19	Rua Dr. José Coutinho de Sales
Sede	Zona Norte	Liberdade		LB-20	Rua Dr. José Gabriel
Sede	Zona Norte	Liberdade	Residencial Alt Ville	LB-21	Rua Erivelton Lira
Sede	Zona Norte	Liberdade		LB-22	Rua Evangelista Emanuel José dos Santos

Sede	Zona Norte	Liberdade	Residencial Alt Ville	LB-23	Rua Fernando Lopes de Sousa
Sede	Zona Norte	Liberdade	Residencial Alt Ville	LB-24	Rua Governador Eduardo Campos
Sede	Zona Norte	Liberdade		LB-25	Rua Hilário Muniz de Andrade
Sede	Zona Norte	Liberdade		LB-26	Rua Inspetor Pedro Lira da Silva
Sede	Zona Norte	Liberdade		LB-27	Rua Irmão José Cândido da Silva
Sede	Zona Norte	Liberdade	Residencial Alt Ville	LB-28	Rua Irmão Severino Sebastião da Silva (Severino Inglês)
Sede	Zona Norte	Liberdade	Residencial Alt Ville	LB-29	Rua João Batista Rodrigues (João do Tempero)
Sede	Zona Norte	Liberdade		LB-30	Rua José de Araújo Costa (Zé Galego)
Sede	Zona Norte	Liberdade	Residencial Alt Ville	LB-31	Rua José Henrique Alexandre
Sede	Zona Norte	Liberdade	Residencial Alt Ville	LB-32	Rua Jurandir Manoel Feitosa
Sede	Zona Norte	Liberdade		LB-33	Rua Manoel Anastácio
Sede	Zona Norte	Liberdade		LB-34	Rua Manoel Leite de Melo
Sede	Zona Norte	Liberdade	Residencial Alt Ville	LB-35	Rua Manoel Vicente de Queiroz
Sede	Zona Norte	Liberdade		LB-36	Rua Maria Dalva Araújo Costa
Sede	Zona Norte	Liberdade	Residencial Alt Ville	LB-37	Rua Maria das Neves Silva (Professora Nevinha)
Sede	Zona Norte	Liberdade		LB-38	Rua Otto Cavalcanti
Sede	Zona Norte	Liberdade		LB-39	Rua Pedro Muniz de Brito
Sede	Zona Norte	Liberdade	Residencial Alt Ville	LB-40	Rua Raimunda Rodrigues
Sede	Zona Norte	Liberdade	Residencial Alt Ville	LB-41	Rua Severina Ramos de Aguiar (Dona Bina)
Sede	Zona Norte	Liberdade		LB-42	Rua Severino Rangel de Carvalho (Ratinho)

Sede	Zona Norte	Liberdade	Residencial Alt Ville	LB-43	Rua Vereador Luiz Rodrigues de Melo
Sede	Zona Norte	Liberdade		LB-44	Rua Vereadora Maria do Socorro Costa
Sede	Zona Norte	Liberdade		LB-45	Rua Vereadora Maria Jaíde de Souza
Sede	Zona Norte	Liberdade		LB-46	Rua Zacarias Rodrigues Neto
Sede	Zona Norte	Liberdade		LB-47	Rua Zita Paz de Oliveira
Sede	Zona Leste	Lírios do Vale		LV-01	Avenida Fabiana Samara Regis de Assis
Sede	Zona Leste	Lírios do Vale		LV-02	Avenida Ministro Abelardo Jurema
Sede	Zona Leste	Lírios do Vale		LV-03	Rua Aderbal Ferreira da Silva
Sede	Zona Leste	Lírios do Vale		LV-04	Rua Elias Martins de Andrade
Sede	Zona Leste	Lírios do Vale		LV-05	Rua Guiomar de Andrade
Sede	Zona Leste	Lírios do Vale		LV-06	Rua Justiniano de Carvalho
Sede	Zona Leste	Lírios do Vale		LV-07	Rua Lino Gomes
Sede	Zona Leste	Lírios do Vale		LV-08	Rua Maria das Dores Queiroga
Sede	Zona Leste	Lírios do Vale		LV-09	Rua Maria Tavares da Costa
Sede	Zona Leste	Lírios do Vale		LV-10	Rua Professora Maria das Neves Melo
Sede	Zona Leste	Lírios do Vale		LV-11	Rua São Sebastião
Sede	Zona Leste	Lírios do Vale		LV-12	Rua Sebastião Rodrigues de Melo
Sede	Zona Leste	Lírios do Vale		LV-13	Rua Telma Trajano Coutinho de Sales
Sede	Zona Leste	Lírios do Vale		LV-14	Rua Teresa Tavares da Costa Araújo
Sede	Zona Leste	Lírios do Vale		LV-15	Rua Vila Vintém
Sede	Zona Leste	Lírios do Vale		LV-16	Rua Wilson Dantas da Fonseca
Sede	Zona Oeste	Luiz Saraiva		LS-01	Avenida Emanuel Gouveia Marques

Sede	Zona Oeste	Luiz Saraiva		LS-02	Avenida João Rodrigues de Almeida
Sede	Zona Oeste	Luiz Saraiva		LS-03	Rua Abel Horácio Vicente
Sede	Zona Oeste	Luiz Saraiva		LS-04	Rua Alcir Paulo de Albuquerque
Sede	Zona Oeste	Luiz Saraiva		LS-05	Rua Antônio Bezerra Jacome
Sede	Zona Oeste	Luiz Saraiva		LS-06	Rua Beatriz Gonçalves da Silva
Sede	Zona Oeste	Luiz Saraiva		LS-07	Rua Dr. Crisanto Lins
Sede	Zona Oeste	Luiz Saraiva		LS-08	Rua Edmilson Batista do Nascimento
Sede	Zona Oeste	Luiz Saraiva		LS-09	Rua Edson de Andrade
Sede	Zona Oeste	Luiz Saraiva		LS-10	Rua João Correia Carneiro
Sede	Zona Oeste	Luiz Saraiva		LS-11	Rua João Emídio de Medeiros
Sede	Zona Oeste	Luiz Saraiva		LS-12	Rua José Batista de Lucena
Sede	Zona Oeste	Luiz Saraiva		LS-13	Rua José Luiz de Araújo
Sede	Zona Oeste	Luiz Saraiva		LS-14	Rua Luiz Félix de Almeida
Sede	Zona Oeste	Luiz Saraiva		LS-15	Rua Papa Bento XVI
Sede	Zona Leste	Parque das Indústrias		PI-01	Avenida Dr. Ivon Rabelo
Sede	Zona Leste	Parque das Indústrias		PI-02	Avenida Ministro Abelardo Jurema
Sede	Zona Leste	Parque das Indústrias		PI-03	Avenida Suburbana
Sede	Zona Leste	Parque das Indústrias		PI-04	Rua Antônio Francisco Bezerra
Sede	Zona Leste	Parque das Indústrias		PI-05	Rua Antônio Melchíades Sobrinho
Sede	Zona Leste	Parque das Indústrias		PI-06	Rua José Bento do Nascimento (Zé do Pandeiro)
Sede	Zona Leste	Parque das Indústrias		PI-07	Rua Marcos Bezerra de Lima (Marco Preto)

Sede	Zona Oeste	Pernambuquinho		PE-01	Avenida José Paulo Aguiar Filho
Sede	Zona Oeste	Pernambuquinho		PE-02	Avenida Maria Dalva de Aguiar
Sede	Zona Oeste	Pernambuquinho		PE-03	Avenida Severino Dias de Oliveira (Mestre Sivuca)
Sede	Zona Oeste	Pernambuquinho		PE-04	Praça José Maria Trigueiro
Sede	Zona Oeste	Pernambuquinho		PE-05	Rua Cosmo Lira
Sede	Zona Oeste	Pernambuquinho		PE-06	Rua Josefa Francelina de Lira (Dona Zeze)
Sede	Zona Oeste	Pernambuquinho		PE-07	Rua Luiz Antônio de Araújo
Sede	Zona Oeste	Pernambuquinho		PE-08	Rua Vereador Manoel Marques de Sousa
Sede	Zona Leste	Santa Rita		SR-01	Avenida 13 de Maio
Sede	Zona Leste	Santa Rita		SR-02	Avenida 13 de Maio
Sede	Zona Leste	Santa Rita		SR-03	Avenida João Gualberto Rodrigues
Sede	Zona Leste	Santa Rita		SR-04	Avenida José Antonio de Oliveira
Sede	Zona Leste	Santa Rita		SR-05	Avenida José Rodrigues de Lima
Sede	Zona Leste	Santa Rita		SR-06	Avenida Santa Rita
Sede	Zona Leste	Santa Rita		SR-07	Avenida Santa Rita
Sede	Zona Leste	Santa Rita		SR-08	Avenida Sebastião Felix de Oliveira
Sede	Zona Leste	Santa Rita		SR-09	Avenida Suburbana
Sede	Zona Leste	Santa Rita		SR-10	Praça Radialista Ivan Bezerra
Sede	Zona Leste	Santa Rita		SR-11	Rua Adjailson Paiva de Andrade
Sede	Zona Leste	Santa Rita		SR-12	Rua Almir da Silva Fonseca
Sede	Zona Leste	Santa Rita		SR-13	Rua Anália Pereira de Araújo

Sede	Zona Leste	Santa Rita		SR-14	Rua Antônio Petronilo Cavalcanti
Sede	Zona Leste	Santa Rita		SR-15	Rua Artur Fernandes de Oliveira (Artur Fumaça)
Sede	Zona Leste	Santa Rita		SR-16	Rua Belo Horizonte
Sede	Zona Leste	Santa Rita		SR-17	Rua Cassimiro Francisco da Silva
Sede	Zona Leste	Santa Rita		SR-18	Rua Cicero Amilson de Araújo
Sede	Zona Leste	Santa Rita		SR-19	Rua Coronel Francisco de Sá
Sede	Zona Leste	Santa Rita		SR-20	Rua Coronel Francisco de Sá
Sede	Zona Leste	Santa Rita		SR-21	Rua da Assembleia de Deus
Sede	Zona Leste	Santa Rita		SR-22	Rua da Vargem
Sede	Zona Leste	Santa Rita		SR-23	Rua do Artesão
Sede	Zona Leste	Santa Rita		SR-24	Rua do Carretel
Sede	Zona Leste	Santa Rita		SR-25	Rua Dr. João Florêncio
Sede	Zona Leste	Santa Rita		SR-26	Rua Dr. João Nunes
Sede	Zona Leste	Santa Rita		SR-27	Rua Edwirgem Soares de Sá Regis
Sede	Zona Leste	Santa Rita		SR-28	Rua Epitácio Gomes
Sede	Zona Leste	Santa Rita		SR-29	Rua Ernandes Feitosa de Paiva
Sede	Zona Leste	Santa Rita		SR-30	Rua Francisco Gomes da Silva
Sede	Zona Leste	Santa Rita		SR-31	Rua Generino Tomais de Brito
Sede	Zona Leste	Suburbana		SU-01	Rua Hilton Bernardo dos Santos
Sede	Zona Leste	Suburbana		SU-02	Rua Irmão Olívio Teodoze da Silva
Sede	Zona Leste	Suburbana		SU-03	Rua Joana Cândida da Costa

Sede	Zona Leste	Suburbana		SU-04	Rua João Batista de Lima II
Sede	Zona Leste	Suburbana		SU-05	Rua João Dantas de Morais
Sede	Zona Leste	Suburbana		SU-06	Rua João Severino Ferreira
Sede	Zona Leste	Suburbana		SU-07	Rua João Teófilo de Oliveira
Sede	Zona Leste	Suburbana		SU-08	Rua Joaquim Vieira de Abreu
Sede	Zona Leste	Suburbana		SU-09	Rua José Antônio Dias (Zé Tota)
Sede	Zona Leste	Suburbana		SU-10	Rua José Bento Cavalcante
Sede	Zona Leste	Suburbana		SU-11	Rua José Félix de Almeida
Sede	Zona Leste	Suburbana		SU-12	Rua José Tavares de Araújo
Sede	Zona Leste	Suburbana		SU-13	Rua Luiz Martins Ferreira
Sede	Zona Leste	Suburbana		SU-14	Rua Luiz Tavares da Costa Neto
Sede	Zona Leste	Suburbana		SU-15	Rua Luzinaldo Marinho dos Santos
Sede	Zona Leste	Suburbana		SU-16	Rua Manoel Bento Sobrinho
Sede	Zona Leste	Suburbana		SU-17	Rua Manoel da Silva Lira
Sede	Zona Leste	Suburbana		SU-18	Rua Manoel Gonçalves de Arruda
Sede	Zona Leste	Suburbana		SU-19	Rua Maria do Carmo Luna
Sede	Zona Leste	Suburbana		SU-20	Rua Maria José de Arruda Ferreira
Sede	Zona Leste	Suburbana		SU-21	Rua Minervino Alves de Oliveira
Sede	Zona Leste	Suburbana		SU-22	Rua Murilo Araújo
Sede	Zona Leste	Suburbana		SU-23	Rua Nossa Senhora Aparecida
Sede	Zona Leste	Suburbana		SU-24	Rua Onaldo da Silva Fonseca
Sede	Zona Leste	Suburbana		SU-25	Rua Papa João XXIII

Sede	Zona Leste	Suburbana		SU-26	Rua Pingolença
Sede	Zona Leste	Suburbana		SU-27	Rua Pingolença
Sede	Zona Leste	Suburbana		SU-28	Rua Poeta Severino Barbosa Rodrigues (Biu Salvino)
Sede	Zona Leste	Suburbana		SU-29	Rua Prefeito João Luiz Freire
Sede	Zona Leste	Suburbana		SU-30	Rua Prefeito Odilon Maroja Ribeiro Coutinho
Sede	Zona Leste	Suburbana		SU-31	Rua Professor José Soares Mendonça
Sede	Zona Leste	Suburbana		SU-32	Rua Professora Teresa Queiroga
Sede	Zona Leste	Suburbana		SU-33	Rua Santa Cecília
Sede	Zona Leste	Suburbana		SU-34	Rua Santa Clara
Sede	Zona Leste	Suburbana		SU-35	Rua Santa Maria Madalena
Sede	Zona Leste	Suburbana		SU-36	Rua São José
Sede	Zona Leste	Suburbana		SU-37	Rua São Sebastião
Sede	Zona Leste	Suburbana		SU-38	Rua São Tomás
Sede	Zona Leste	Suburbana		SU-39	Rua Sebastião Francisco Regis
Sede	Zona Leste	Suburbana		SU-40	Rua Sebastião Rodrigues do Nascimento
Sede	Zona Leste	Suburbana		SU-41	Rua Severino Alves da Silva
Sede	Zona Leste	Suburbana		SU-42	Rua Severino Duré
Sede	Zona Leste	Suburbana		SU-43	Rua Severino Francisco Regis
Sede	Zona Leste	Suburbana		SU-44	Rua Tássio Anderson Feitosa Rodrigues
Sede	Zona Leste	Suburbana		SU-45	Rua Vereador Vital Rodrigues de Mélo
Sede	Zona Leste	Suburbana		SU-46	Rua Virgínio Veloso Freire

Sede	Zona Norte	Vista Alegre		VA-01	Avenida Anália Francisca de Arruda
Sede	Zona Norte	Vista Alegre		VA-02	Avenida Artur Batista de Sousa
Sede	Zona Norte	Vista Alegre		VA-03	Avenida Jose Maria Lira
Sede	Zona Norte	Vista Alegre		VA-04	Avenida Ministro Abelardo Jurema
Sede	Zona Norte	Vista Alegre		VA-05	Avenida Prefeita Eurídice Moreira da Silva (Dona Dida)
Sede	Zona Norte	Vista Alegre		VA-06	Praça Dom Marcelo Pinto Carvalheira
Sede	Zona Norte	Vista Alegre		VA-07	Rua Antônio Florêncio
Sede	Zona Norte	Vista Alegre		VA-08	Rua Arnaldo de Andrade Silva
Sede	Zona Norte	Vista Alegre		VA-09	Rua Deputado Valdir Bezerra
Sede	Zona Norte	Vista Alegre		VA-10	Rua Francisco Resende de Melo
Sede	Zona Norte	Vista Alegre		VA-11	Rua Hilário Muniz de Andrade
Sede	Zona Norte	Vista Alegre		VA-12	Rua Iva Lira Correia
Sede	Zona Norte	Vista Alegre		VA-13	Rua João de Oliveira Nunes
Sede	Zona Norte	Vista Alegre		VA-14	Rua João Matias de Amorim
Sede	Zona Norte	Vista Alegre		VA-15	Rua José Dias Pacheco (Zé Maria)
Sede	Zona Norte	Vista Alegre		VA-16	Rua Luiza Ramos
Sede	Zona Norte	Vista Alegre		VA-17	Rua Maria das Dores de Sousa Alcantara
Sede	Zona Norte	Vista Alegre		VA-18	Rua Maria do Carmo Santos
Sede	Zona Norte	Vista Alegre		VA-19	Rua Nair Ramos
Sede	Zona Norte	Vista Alegre		VA-20	Rua Nel Ananias
Sede	Zona Norte	Vista Alegre		VA-21	Rua Professora Antonia Gomes Barbosa

Sede	Zona Norte	Vista Alegre		VA-22	Rua Professora Gilmara da Costa Silva
Sede	Zona Norte	Vista Alegre		VA-23	Rua Querubina Medeiros Sampaio (Lourdes Monteiro)
Sede	Zona Norte	Vista Alegre		VA-24	Rua Valdomiro Sobreira Correia
Sede	Zona Norte	Vista Alegre		VA-25	Rua Vereador Djalma Silveira Lira
Sede	Zona Norte	Vista Alegre		VA-26	Travessa João Matias Amorim
Cariatá		Vila		DCA-01	Avenida Iraci Gonzaga da Silva
Cariatá		Vila		DCA-02	Avenida Itabayanna
Cariatá		Vila		DCA-03	Avenida Maria Honorato
Cariatá		Vila		DCA-04	Avenida Poeta Ronaldo Cunha Lima
Cariatá		Vila		DCA-05	Avenida Zé Aragão
Cariatá		Vila		DCA-06	Rua Água Branca
Cariatá		Vila		DCA-07	Rua Ana Gabriele Evangelista da Silva
Cariatá		Vila		DCA-08	Rua Ana Maria Dias
Cariatá		Vila		DCA-09	Rua Araçagi
Cariatá		Vila		DCA-10	Rua Belém
Cariatá		Vila		DCA-11	Rua Boa Ventura
Cariatá		Vila		DCA-12	Rua Bom Sucesso
Cariatá		Vila		DCA-13	Rua Cuitegi
Cariatá		Vila		DCA-14	Rua Custódio Vaz de Carvalho
Cariatá		Vila		DCA-15	Rua da Aurora
Cariatá		Vila		DCA-16	Rua da Consolação

Cariatá		Vila		DCA-17	Rua da Promessa
Cariatá		Vila		DCA-18	Rua Damião André da Silva
Cariatá		Vila		DCA-19	Rua Denilza Mendonça da Silva
Cariatá		Vila		DCA-20	Rua Duas Estradas
Cariatá		Vila		DCA-21	Rua Elias Martins da Silva
Cariatá		Vila		DCA-22	Rua Fátima Medeiros
Cariatá		Vila		DCA-23	Rua Frei Martinho
Cariatá		Vila		DCA-24	Rua Gado Bravo
Cariatá		Vila		DCA-25	Rua Ingá
Cariatá		Vila		DCA-26	Rua Jancito Antônio de Araújo
Cariatá		Vila		DCA-27	Rua Jericó
Cariatá		Vila		DCA-28	Rua José Tavares da Costa
Cariatá		Vila		DCA-29	Rua José Tomaz da Silva
Cariatá		Vila		DCA-30	Rua Letícia Firmino de Sousa
Cariatá		Vila		DCA-31	Rua Livramento
Cariatá		Vila		DCA-32	Rua Luzia Dias do Nascimento
Cariatá		Vila		DCA-33	Rua Luzinete Maria da Silva
Cariatá		Vila		DCA-34	Rua Maria Eva Barbosa Bezerra
Cariatá		Vila		DCA-35	Rua Pilar
Cariatá		Vila		DCA-36	Rua Princesa Isabel
Cariatá		Vila		DCA-37	Rua Professora Claudia Maria de Araújo
Cariatá		Vila		DCA-38	Rua Samuel Alexandre da Silva

Cariatá		Vila		DCA-39	Rua Santa Cruz
Cariatá		Vila		DCA-40	Rua Severina Andrade de Lima
Cariatá		Vila		DCA-41	Rua Severino Clementino do Nascimento - Biu da Rebeca
Cariatá		Vila		DCA-42	Rua Severino Lucio de Oliveira
Guarita		Vila		DGU-01	Avenida José Pedro de Araujo
Guarita		Vila		DGU-02	Avenida José Xavier
Guarita		Vila		DGU-03	Praça Dolores de Sá
Guarita		Vila		DGU-04	Rua Abigail Maria de Araújo
Guarita		Vila		DGU-05	Rua Generosa Araujo
Guarita		Vila		DGU-06	Rua Joana Dias dos Santos
Guarita		Vila		DGU-07	Rua José Daniel de Araujo
Guarita		Vila		DGU-08	Rua José Domingos de Araujo
Guarita		Vila		DGU-09	Rua Lindalva Barbosa de Sousa e Silva
Guarita		Vila		DGU-10	Rua Nossa Senhora do Carmo
Guarita		Vila		DGU-11	Rua Odon Sá Cavalcanti
Guarita		Vila		DGU-12	Rua Professora Dagmar A Xavier
Guarita		Vila		DGU-13	Rua Sargento João Vieria dos Santos
Guarita		Vila		DGU-14	Rua Tenente Coronel João Pedro da Silva

ANEXO IX

QUADRO DE CLASSIFICAÇÃO DE RODOVIAS MUNICIPAIS

CLASSIFICAÇÃO DAS RODOVIAS MUNICIPAIS							
COD	VIA PRIMÁRIA - TRECHO	COD	VIA SECUNDÁRIA - TRECHO	COD	VIA TERCIÁRIA - TRECHO	COD	VIA VICINAL
ITA-101	Av. Prefeito Hugo Saraiva	ITA-201	Rua Luiz Tavares da Costa	ITA-301	Rua Pe. Antônio Kemps	ITA-401	Rodovia Mun. Rosalvo Otto
ITA-101	Rod. Mun. Frei Caneca	ITA-201	Rua Ronaldo Luis de Andrade	ITA-301	Av. Santa Rita	ITA-402	Rod. Mun. Gov. Tarcísio Burity
ITA-102	Rod. Mun. Gov. Milton Bezerra Cabral	ITA-201	Rua Francisco Gomes da Costa	ITA-302	Pç. Epitácio Pessoa	ITA-403	Rod. Mun. José Américo de Almeida
ITA-102	Av. Dr. Ivon Rabelo	ITA-201	Av. Cônego Tranquilino	ITA-302	Rua Ver. Arlindo Paulino	ITA-404	Rod. Mun. Dr. Heráclito Cavalcante
ITA-102	Av. Ministro Abelardo Jurema	ITA-201	Pç. Manoel Joaquim de Araújo	ITA-302	Av. Ver. Luiz Martins de Carvalho	ITA-405	Rod. Mun. Gov. Flávio Ribeiro Coutinho
ITA-102	Av. Prefeito Fernando Cabral de Melo	ITA-201	Rua Marieta Medeiros	ITA-302	Av. do Jucuri	ITA-406	Rod. Mun. Camilo de Holanda
ITA-102	Rod. Mun. Gov. Sólon de Lucena	ITA-201	Pç. Monsenhor Francisco Coelho	ITA-302	Pç. Francisco Jacinto da Silva	ITA-407	Rod. Mun. Gov. Ernâni Sátiro
ITA-103	Av. Eurídice Moreira da Silva	ITA-201	Av. Prefeito José Silveira	ITA-302	Rua Severino D'valdo Pereira	ITA-408	Rod. Mun. Pres. Prudente de Morais
ITA-103	Rod. Mun. Gov. Osvaldo Trigueiro	ITA-201	Av. Presidente João Pessoa	ITA-302	Av. Maria Elza da Silva	ITA-409	Rod. Mun. Presidente Washington Luís
ITA-103	Av. Poeta Ronaldo Cunha Lima	ITA-201	Pç. Epitácio Pessoa	ITA-303	Rua dos Ferroviários	ITA-410	Rod. Mun. João da Mata

ITA-103	Rod. Mun. Dr. Joaquim Inojosa	ITA-201	Av. Pref. Antônio Batista Santiago	ITA-303	Av. Paulo Ovídio de Lucena	ITA-411	Rod. Mun. Dr. José Florencio
ITA-104	Av. Dep. Adauto Pereira de Lima	ITA-201	Av. Ver. Edilson Andrade	ITA-304	Av. Genira Miguel do Nascimento	ITA-412	Rod. Mun. Presidente Ranieri Mazzilli
ITA-105	Rod. Mun. Poesta Augusto dos Anjos	ITA-201	Av. Ver. Otoniel Marinho dos Santos	ITA-304	Rua Erivaldo Andrade do Nascimento	ITA-413	Rod. Mun. Gov. Argemiro de Figueiredo
ITA-105	Av. José Xavier	ITA-201	Av. Ver. João Batista Santiago	ITA-304	Av. Sen. José Targino Maranhão	ITA-414	Rod. Mun. Gov. João Agripino
ITA-105	Rod. Mun. Rivando Bezerra Cavalcanti	ITA-201	Av. Ver. Ailton Pereira da Costa	ITA-304	Rua Galeno Benício Rabelo	ITA-415	Rod. Mun. Severino Paulino
		ITA-201	Av. Ver. Luiz Quirino	ITA-305	Rua Ernestina Chaves de Melo	ITA-416	Rod. Mun. Pres. Carlos Luz
		ITA-201	Pç. Santa Luzia	ITA-305	Rua Severino Araújo	ITA-417	Rod. Mun. Monsenhor Valfredo Leal
		ITA-201	Av. José Dias de Sousa	ITA-305	Rua Manoel Augusto da Silva	ITA-418	Rod. Mun. Pres. Jânio Quadros
		ITA-202	Av. Deputado Adauto Pereira de Lima	ITA-305	Rua Odilon Otávio de Oliveira	ITA-419	Rod. Mun. Pres. José Linhares
		ITA-202	Ponte Prefeito Severino Ramos da Silva	ITA-305	Rua Manoel Félix de Lima Filho	ITA-420	Rod. Mun. Carneiro da Cunha
		ITA-202	Av. Dr. Fernando Pessoa	ITA-305	Rua José Dias de Oliveira	ITA-421	Rod. Mun. João Baptista Figueiredo
		ITA-202	Rua Almeida Barreto	ITA-306	Av. Pres. Floriano Peixoto	ITA-422	Rod. Mun. Gov. Dorgival Terceiro Neto
		ITA-202	Rua Geraldo Idalicio da Fonseca	ITA-306	Pç. Joelson Alves de Oliveira	ITA-423	Rod. Mun. Antenor Navarro

		ITA-202	Av. 13 de Maio	ITA-306	Av. Alfredo Coutinho de Lyra	ITA-424	Rod. Mun. Pres. Delfim Moreira
		ITA-202	Av. Suburbana	ITA-306	Av. Dr. Everaldo Pimentel	ITA-425	Rod. Mun. João Suassuna
				ITA-306	Pç. do Botafogo	ITA-426	Rod. Mun. Gov. João Machado
				ITA-306	Av. Boa Vista	ITA-427	Rod. Mun. Pres. Café Filho
						ITA-428	Rod. Mun. Dr. José Régis
						ITA-429	Rod. Mun. Gov. Wilson Braga
						ITA-430	Rod. Mun. Pres. Artur Bernardes
						ITA-431	Rod. Mun. Pres. Tancredo Neves
						ITA-432	Rod. Mun. Gaspar Dutra
						ITA-433	Rod. Mun. Frei Damião
						ITA-434	Rod. Mun. Pres. João Goulart
						ITA-435	Rod. Mun. Pres. Campos Sales
						ITA-436	Rod. Mun. Antônio Vital do Rêgo

						ITA-437	Rod. Mun. Pres. Rodrigues Alves
						ITA-438	Rod. Mun. Presidente Venceslau Brás
						ITA-439	Rod. Mun. Gov. Clóvis Cavalcanti
						ITA-440	Rod. Mun. Dr. José de Souza Maciel
						ITA-441	Rod. Mun. Marco Maciel
						ITA-442	Rod. Mun. Humberto Lucena
						ITA-443	Rod. Mun. Assis Chateaubriand
						ITA-444	Rod. Mun. Itamar Franco
						ITA-445	Rod. Mun. Simão Fileto Patrício da Costa
						ITA-446	Rod. Mun. Pres. Nilo Peçanha
						ITA-447	Rod. Mun. Álvaro Machado
						ITA-448	Rod. Mun. Pres. Nereu Ramos
						ITA-449	Rod. Mun. Odon Bezerra Cavalcanti

						ITA-450	Rod. Mun. Aristides Lobo
						ITA-451	Rod. Mun. Milton Campos
						ITA-452	Rod. Mun. Padre Francisco Targino
						ITA-453	Rod. Mun. Júlio Prestes
						ITA-454	Rod. Mun. Getúlio Vargas
						ITA-455	Rod. Mun. José Tertuliano Ferreira
						ITA-456	Rod. Mun. Maria Joaquina de Santana
						ITA-457	Rod. Mun. Álvaro Pereira de Carvalho
						ITA-458	Rod. Mun. Ministro Rui Barbosa
						ITA-459	Rod. Mun. Pres. Afonso Pena
						ITA-460	Rod. Mun. Gov. Ivan Bichara

ANEXO X

MODELO PADRÃO DE PLACA DE IDENTIFICAÇÃO DE LOGRADOUROS


RUA
DR. NAPOLEÃO LAUREANO
CENTRO - ZONA CENTRAL