PREFEITURA DO MUNICÍPIO DE OURO PRETO DO OESTE
GABINETE DO PREFEITO

CÂMARA MUNICIPAL DE OURO PRETO DO OESTE RO
Proc 028/12
Folha 002
Assinatura

Ofício n. 23 **AG/GP/12** **Em** 02 **de** Fevereiro **de 2012**

Ao
Excelentíssimo Senhor
GILVANE FERNANDES DA SILVA
Presidente da Câmara Municipal
Ouro Preto do Oeste - RO

Senhor Presidente,

Através deste, encaminhamos à Vossa Excelência, o Projeto de Lei n. 1652 de 02 de Fevereiro de 2012, que "DISPÕE SOBRE A REGULARIZAÇÃO DE LOTEAMENTO DO SETOR 02 E DESMEMBRAMENTO PARA A CRIAÇÃO DE LOTES URBANOS, QUADRAS E RUAS, E DÁ OUTRAS PROVIDÊNCIAS", para a devida apreciação por esta Casa Legislativa.

Considerando a natureza da matéria, solicitamos que seja observado o regime de urgência, convocando-se Sessões Extraordinárias para a sua apreciação.

Na oportunidade, renovamos os protestos de elevada estima e consideração.

Atenciosamente.

CÂMARA MUNICIPAL DE OURO PRETO DO OESTE
Protocolo nº 026
Recebido em
02/02/12
Às 13:00 Horas

JUAN ALEX TESTONI
PREFEITO

PREFEITURA DO MUNICÍPIO DE OURO PRETO DO OESTE
GABINETE DO PREFEITO

CÂMARA MUNICIPAL DE OURO PRETO DO OESTE RO
Proc 028/12
Folha 003
Assinatura

MENSAGEM N. 438

Excelentíssimo Senhor Presidente

Honra-nos encaminhar o Projeto de Lei n. 1652 de 02 de Fevereiro de 2012, que "DISPÕE SOBRE A REGULARIZAÇÃO DE LOTEAMENTO DO SETOR 02 E DESMEMBRAMENTO PARA A CRIAÇÃO DE LOTES URBANOS, QUADRAS E RUAS, E DÁ OUTRAS PROVIDÊNCIAS", para que seja submetido à elevada apreciação desta Augusta Casa de Leis.

Pretende o presente Projeto de Lei regularizar o Loteamento do Setor 02, Quadra 173, Lote 670 com área total de 16.719,78 m², conforme Projetos e memoriais descritivos, em anexo.

Assim, com este intuito é que sujeitamos a presente matéria, à apreciação dos Senhores Vereadores, aguardando desde já, em regime de urgência, a sua aprovação.

Ouro Preto do Oeste/RO, em 02 de Fevereiro de 2012.

JUAN ALEX TESTONI
PREFEITO

PREFEITURA DO MUNICÍPIO DE OURO PRETO DO OESTE
GABINETE DO PREFEITO

CÂMARA MUNICIPAL DE OURO PRETO DO OESTE RO
Proc 028/12
Folha 004
Assinatura

PROJETO DE LEI N. 1652 **DE** 02 **DE** Fevereiro **DE 2012**

"DISPÕE SOBRE A REGULARIZAÇÃO DO LOTEAMENTO DO SETOR 02 E CRIAÇÃO DE LOTES URBANOS, QUADRAS E RUAS, E DÁ OUTRAS PROVIDÊNCIAS"

O Prefeito do Município de Ouro Preto do Oeste, faço saber que a Câmara Municipal aprovou e eu sanciono a seguinte Lei:

Art. 1º Fica autorizado a regularização do Loteamento do Setor 02, Quadra 173, Lote 670 com área total de 16.719,78 m², com a Criação de 30 Lotes urbano, 04 Quadras e 03 Ruas, permanecendo a Quadra 173, objeto do registro com a matricula nº 7324 do cartório de registro, conforme especificação abaixo:

Quadra 173 Área total de 1.276,21 m²

Lote 35 com área de 317,69 m²,

Lote 53 com área de 319,47 m²,

Lote 71 com área de 320,19 m²,

Lote 89 com área de 318,86 m²,

Todos os Lotes pertencem à Quadra 173 do Setor 02.

Quadra 263 Área total de 3.729,14 m²

Lote 14 com área de 532,02 m²,

Lote 28 com área de 532,02 m²,

Lote 42 com área de 532,02 m²,

Lote 56 com área de 532,02 m²,

Lote 70 com área de 532,02 m²,

Lote 84 com área de 532,02 m²,

Lote 98 com área de 537,02 m²,

Todos os Lotes pertencem à Quadra 263 do Setor 02.

CÂMARA MUNICIPAL DE OURO PRETO DO OESTE RO
Proc 028/18
Folha 005
Assinatura

Quadra 264 Área total de 5.322,40 m²

Lote 14 com área de 532,37 m²,

Lote 28 com área de 532,31 m²,

Lote 42 com área de 532,31 m²,

Lote 56 com área de 532,18 m²,

Lote 70 com área de 266,02 m²,

Lote 106 com área de 266,02 m²,

Lote 124 com área de 532,15 m²,

Lote 142 com área de 532,11m²;

Lote 156 com área de 532,30 m²;

Lote 170 com área de 532,30 m²,

Lote 184 com área de 266,15 m²,

Lote 203 com área de 266,18 m²,

Todos os Lotes pertencem a Quadra 264 do Setor 02.

Quadra 265 Área total de 3.739,95 m²

Lote 19 com área de 532,07 m²,

Lote 38 com área de 532,07 m²,

Lote 52 com área de 532,07 m²,

Lote 66 com área de 532,07 m²,

Lote 80 com área de 532,07 m²,

Lote 94 com área de 532,07 m²,

Lote 108 com área de 547,53 m²,

Todos os Lotes pertencem a Quadra 265 do Setor 02.

Art. 2º. Fica autorizado a criar 03 (três) Ruas: Rua Projetada 01, Rua Projetada 02 e Rua Projetada 03, com área pública total do arruamento = 2.652, 08 m².

CÂMARA MUNICIPAL DE OURO PRETO DO OESTE
Proc 028/19
Folha 006
Assinatura

Art. 3º. A área total do Loteamento = 16.719,78 m² = 100%; Área Pública Arruamento = 2.652,08 m² = 15,86 % e Área total de Lotes = 14.067,70 m² = 84,14 %, conforme especificado nas plantas e memoriais descritivos e ART registrado no CREA.

Art. 4º Os imóveis de que tratam os artigos anteriores, serão regularizados aos proprietários/condôminos que deterem a propriedade na forma da legislação em vigor.

Art. 5º Esta lei entrará em vigor na data de sua publicação, revogadas as disposições em contrário.

JUAN ALEX TESTONI
PREFEITO

CÂMARA MUNICIPAL DE OURO PRETO DO OESTE
APROVADO
1º VOTAÇÃO
Quorum 08 Favor 08 Contra -0-
Sessão Ordinária Horas 18:30
Em 13 de 02 de 12

CÂMARA MUNICIPAL DE OURO PRETO DO OESTE
APROVADO
2º VOTAÇÃO
Quorum 06 Favor 06 Contra -0-
Sessão Extraordin. Horas 21:00
Em 13 de 02 de 12

CREA-RO

Conselho Regional de Engenharia, Arquitetura e Agronomia de Rondônia

ART - ANOTAÇÃO DE RESPONSABILIDADE TÉCNICA

REGISTRADO NO CREA-RO CONFORME
Autenticidade - 37A37-55BB5-8AAF2-32AF0-1428F

1 Nº 8207252681

2 Nome do Profissional: ALESSANDRO ALVES DA SILVA	3 Título do Profissional: ARQUITETO E URBANISTA /		4 Nº da Carteira/UF: 5061984893D SP
5 Endereço do Profissional: AV. 22 DE NOVEMBRO, 755	6 Bairro: CASA PRETA	7 Cidade: JI-PARANA - RO	8 Telefone: 69 84564415
9 CEP.: 76907554	10 E-Mail: ALESSANDROND@HOTMAIL.COM	11 CPF: 617.913.692-00	
12 Endereço da Obra: RUA DO PRODUTOR, LT. 670, QD.173, ST. 02	13 Bairro da Obra: BAIRRO DO INCRA	14 Cidade da Obra: OURO PRETO DO OESTE - RO	15 Telefone Obra:
16 Nome do Proprietário/Contratante: JOAQUIM ALVES		17 CPF / CGC: 1571632834	
18 Endereço.: RUA DO PRODUTOR, 82 - CASA 02	19 Bairro.: BAIRRO DO INCRA	20 Cidade.: OURO PRETO DO OESTE - RO	21 Telefone.:
22 Empresas.: C. R. DALCIND CAVATI & CIA LTDA	23 Registro ou Visto/Crea.: 3957EMRO	24 CNPJ.: 10.886.245/0001-11	
25 Endereço da Empresa.: RUA SELMA REGINA MAGNONI, Nº 1.762	26 Bairro.: NOVO HORIZONTE	27 Cidade.: URUPA - RO	28 Telefone.: 6934132377
29 Atividade Técnica.: 19 - REGULARIZAÇÃO...	30 Área de Competencia.: 7100 - SERVIÇOS TÉC PROF EM ARQUITETU...	31 Tipo de Obra.: 115 - LOTEAMENTOS ...	
32 Valor do Contrato.: 7.000,00	33 Número do Contrato.: 000000000	34 Número do Pavimento.: 0	35 Dimensão.: 16.719,78	36 Unidade.: m2
Tipo de Contrato.: [X] SERVIÇO		38 Valor da Obra/Serviço.: 0,00	39 Valor dos Honorários.: 0,00

40	41	42	43 Entidade de Classe.:
[ ] CO-AUTOR [ ] CO-RESPONSÁVEL [X] INDIVIDUAL [ ] EQUIPE	[ ] SUBSTITUIÇÃO [ ] COMPLEMENTAÇÃO [X] NORMAL [ ] REGULARIZAÇÃO	[ ] EMPREGADOR [ ] EMPREGADO [X] AUTÔNOMO	SENGE

44 Vinculada à ART N.:	45 Número da Notificação/Auto.:	46 Data do Preenchimento.:	47 Valor da Taxa.:
	...	15/12/2011	33,00

48

OURO PRETO DO OESTE - 15/12/2011	ALESSANDRO ALVES DA SILVA	JOAQUIM ALVES
Local e Data	Profissional	Contratante

ESTE DOCUMENTO ANOTA PERANTE O CREA PARA OS EFEITOS LEGAIS, O CONRATO ESCRITO OU VERBAL REALIZADO ENTRE AS PARTES (LEI 6.496/77)

49 Resumo do contrato: Descrição da Obra e ou Serviço Contratado, Condições, Prazo, Quantificação, Custos, Etc.:

MEMORIAL DESCRITIVO

REGULARIZAÇÃO DE UMA ÁREA DE 16.719,78 M², DENOMINADO LOTEAMENTO , SITUADO NA RUA DO PRODUTOR, LT. 670, QD.173, ST. 02, NO MUNICIPIO DE OURO PRETO DO OESTE / RO.
O EMPREENDIMENTO EXISTENTE, POSSUI 03 RUAS ABERTAS NÃO PAVIMENTADAS, 04 QUADRAS DEMARCADAS, 30 LOTES PIQUETIADOS, O LOTEAMENTO POSSUI DEMARCAÇÃO DOS LOTES, QUADRAS COM VERTICES, AZIMUTES E COTAS, CONFORME FORNECIDO PELA EMPRESA.

1 - IDENTIFICAÇÃO:
PROP.: JOAQUIM ALVES
END.: RUA DO PRODUTOR, LT. 670, QD.173, ST. 02
ÁREA: 16.719,78 M²

2 - DISTRIBUIÇÃO DE ÁREAS E PORCENTAGENS
ÁREA DO LOTEAMENTO = 16.719,78 M² - 100,00 %
ÁREA LOTEAVEL = 14.067,70 M² - 84,14 %
ÁREA DE ARRUAMENTO = 2.652,08 M² - 15,86 %

O PROPRIETÁRIO OU SEU REPRESENTANTE, PAGARA AS TAXAS, EMOLUMENTOS OU OUTROS RELACIONADOS A LEGALIZAÇÃO DO LOTEAMENTO NOS ÓRGÃOS COMPETENTES OU AQUÉM DE DIREITO, TAIS COMO; (ISS NA PREFEITURA, CARTÓRIO, SEDAM E OUTROS).

CÂMARA MUNICIPAL DE OURO PRETO DO OESTE
Proc 028
Folha 007
Assinatura

Data Registro: 15/12/2011 **Atendente: JKV** **Página: 1/1**

Informações Valor R$

Boleto: 8207252681 Receita: ANOT.RESP.TECNICA - ART Cota: 0101 Data: 15/12/2011 R$: 33.00

PLANTA DA QUADRA : 173 ESCALA : 1:1.000

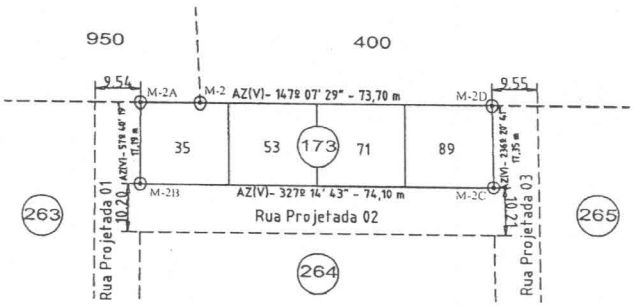



MEMORIAL DESCRITIVO				
CONFRONTAÇÕES E DIMENSÕES				
NORTE	SUL	LESTE	OESTE	
RUA PROJETA 01	RUA PROJETADA 03	LOTES 950 e 400	RUA PROJETADA 02	
17,19 m	17,35 m	73,70 m	74,10 m	

PREFEITURA DO MUNICÍPIO DE OURO PRETO DO OESTE

SECRETARIA MUNICIPAL DE PLANEJAMENTO E FAZENDA

DIVISÃO DE PROJETOS E POLÍTICA URBANÍSTICA

SETOR: 02 QUADRA: 173 LOTE: -	OURO PRETO DO OESTE - RONDÔNIA	
DESENHADO EM : 01/11/2011	ÁREA = 1.276,21 m²	PERÍMETRO= 182,34 m
LEVANTAMENTO FEITO POR:		VISTO:

ARQUITETO E URBANISTA
CREA/SP 5061984893/D
VISTO CREA/RO 5255/06

PLANTA DA QUADRA : 173 ESCALA : 1:1.000

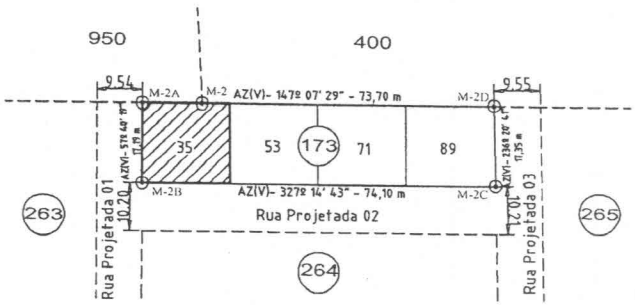

PREFEITURA MUNICIPAL DE OURO PRETO DO OESTE - RO CÂMARA
Proc 028/2012
Folha 009
Assinatura

PLANTA DO LOTE URBANO : 35 ESCALA : 1:500

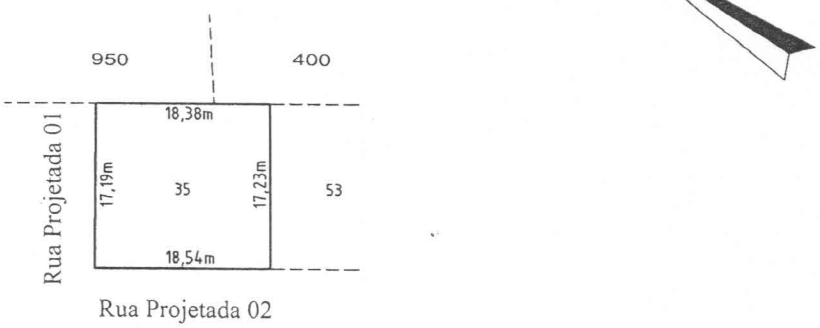

MEMORIAL DESCRITIVO				
CONFRONTAÇÕES E DIMENSÕES				
FRENTE	FUNDO	LADO DIREITO	LADO ESQUERDO	
RUA PROJETADA 02	LOTES 950 e 400	RUA PROJETADA 01	LOTE 53	
18,54 m	18,38 m	17,19 m	17,23 m	

PREFEITURA DO MUNICÍPIO DE OURO PRETO DO OESTE

SECRETARIA MUNICIPAL DE PLANEJAMENTO E FAZENDA

DIVISÃO DE PROJETOS E POLÍTICA URBANÍSTICA

SETOR: 02 QUADRA: 173 LOTE: 35	OURO PRETO DO OESTE - RONDÔNIA	
DESENHADO EM : 01/11/2011	ÁREA = 317,69 m²	PERÍMETRO= 71,34 m
LEVANTAMENTO FEITO POR:		VISTO:

Alessandro Alves da Silva
ARQUITETO E URBANISTA
CREA/SP 5061984893/D
VISTO CREA/RO 5255/06

PLANTA DA QUADRA : 173 ESCALA : 1:1.000

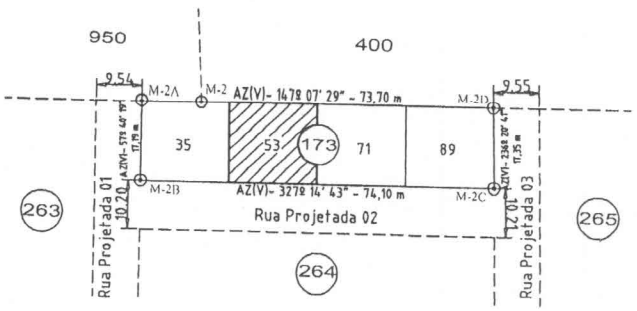

CÂMARA MUNICIPAL DE OURO PRETO DO OESTE
Proc 028/11
Folha 010
Assinatura

PLANTA DO LOTE URBANO : 53 ESCALA : 1:500

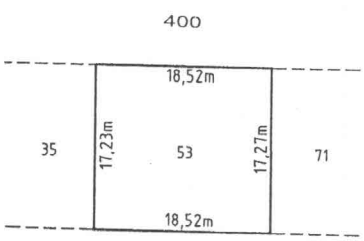

Rua Projetada 02

MEMORIAL DESCRITIVO				
CONFRONTAÇÕES E DIMENSÕES				
FRENTE	FUNDO	LADO DIREITO	LADO ESQUERDO	
RUA PROJETADA 02	LOTE 400	LOTE 35	LOTE 71	
18,52 m	18,52 m	17,23 m	17,27 m	

PREFEITURA DO MUNICÍPIO DE OURO PRETO DO OESTE
SECRETARIA MUNICIPAL DE PLANEJAMENTO E FAZENDA
DIVISÃO DE PROJETOS E POLÍTICA URBANÍSTICA

SETOR: 02 QUADRA: 173 LOTE: 53	OURO PRETO DO OESTE – RONDÔNIA	
DESENHADO EM : 01/11/2011	ÁREA = 319,47 m²	PERÍMETRO= 71,54 m
LEVANTAMENTO FEITO POR:		VISTO:

Alessandro Alves da Silva
ARQUITETO E URBANISTA
CAU/RO 5061984893/D

PLANTA DA QUADRA : 173 ESCALA : 1:1.000

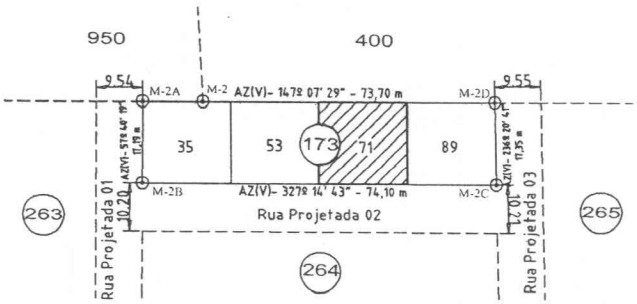

CÂMARA MUNICIPAL DE OURO PRETO DO OESTE
Proc 028/12
Folha 011
Assinatura

PLANTA DO LOTE URBANO : 71 ESCALA : 1:500

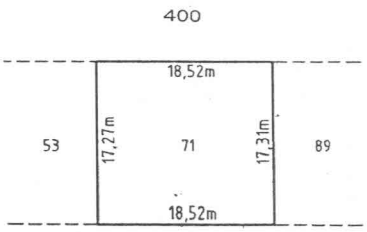

Rua Projetada 02

MEMORIAL DESCRITIVO				
CONFRONTAÇÕES E DIMENSÕES				
FRENTE	FUNDO	LADO DIREITO	LADO ESQUERDO	
RUA PROJETADA 02	LOTE 400	LOTE 53	LOTE 89	
18,52 m	18,52 m	17,27 m	17,31 m	

PREFEITURA DO MUNICÍPIO DE OURO PRETO DO OESTE

SECRETARIA MUNICIPAL DE PLANEJAMENTO E FAZENDA

DIVISÃO DE PROJETOS E POLÍTICA URBANÍSTICA

SETOR: 02 QUADRA: 173 LOTE: 71	OURO PRETO DO OESTE - RONDÔNIA	
DESENHADO EM : 01/11/2011	ÁREA = 320,19 m²	PERÍMETRO= 71,62 m
LEVANTAMENTO FEITO POR:		VISTO:

Alessandro Alves da Silva
ARQUITETO E URBANISTA
CREA 5061984893/D

PLANTA DA QUADRA : 173 ESCALA : 1:1.000

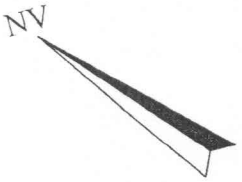

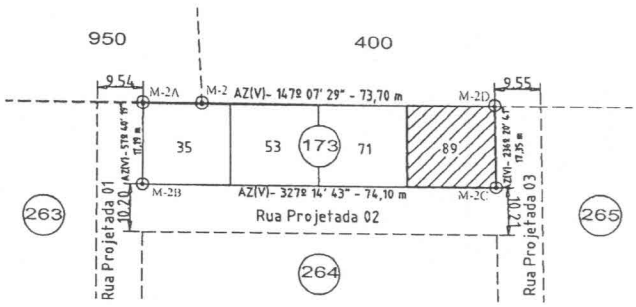

CÂMARA MUNICIPAL DE OURO PRETO DO OESTE
Proc 028/12
Folha 012
Assinatura

PLANTA DO LOTE URBANO : 89 ESCALA : 1:500

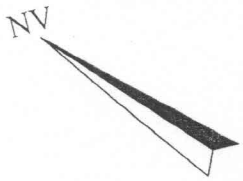

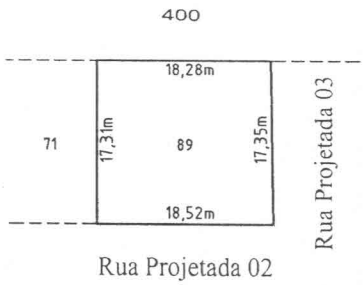

MEMORIAL DESCRITIVO				
CONFRONTAÇÕES E DIMENSÕES				
FRENTE	FUNDO	LADO DIREITO	LADO ESQUERDO	
RUA PROJETADA 02	LOTE 400	LOTE 71	RUA PROJETADA 03	
18,52 m	18,28 m	17,31 m	17,35 m	

PREFEITURA DO MUNICÍPIO DE OURO PRETO DO OESTE

SECRETARIA MUNICIPAL DE PLANEJAMENTO E FAZENDA

DIVISÃO DE PROJETOS E POLÍTICA URBANÍSTICA

SETOR: 02 QUADRA: 173 LOTE: 89	OURO PRETO DO OESTE – RONDÔNIA	
DESENHADO EM : 01/11/2011	ÁREA = 318,86 m²	PERÍMETRO= 71,46 m
LEVANTAMENTO FEITO POR:		VISTO:

Alessandro Alves da Silva
ARQUITETO E URBANISTA

PLANTA DA QUADRA : 263

ESCALA : 1:1.000

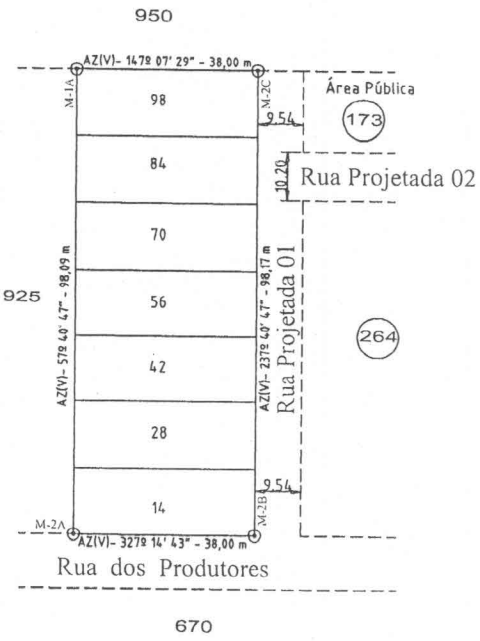



MEMORIAL DESCRITIVO				
CONFRONTAÇÕES E DIMENSÕES				
NORTE	SUL	LESTE	OESTE	
LOTE 925	RUA PROJETADA 01	LOTE 950	RUA DOS PRODUTORES	
98,09 m	98,17 m	38,00 m	38,00 m	

PREFEITURA DO MUNICÍPIO DE OURO PRETO DO OESTE

SECRETARIA MUNICIPAL DE PLANEJAMENTO E FAZENDA

DIVISÃO DE PROJETOS E POLÍTICA URBANÍSTICA

SETOR: 02 QUADRA: 263 LOTE: -	OURO PRETO DO OESTE - RONDÔNIA	
DESENHADO EM : 01/11/2011	ÁREA = 3.729,14 m²	PERÍMETRO= 272,26 m
LEVANTAMENTO FEITO POR:		VISTO:

Alessandro Alves da Silva
ARQUITETO E URBANISTA

PLANTA DA QUADRA : 263 ESCALA : 1:1.000

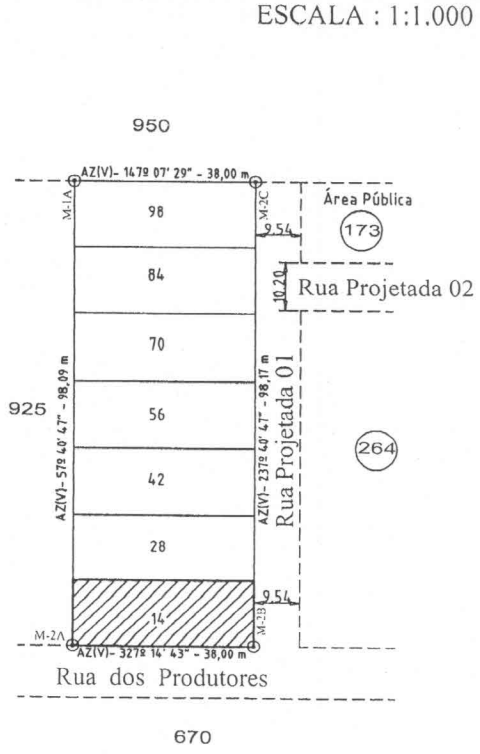

PREFEITURA MUNICIPAL DE OURO PRETO DO OESTE RO CÂMARA MUNICIPAL
Proc 028/96
Folha 014
Assinatura

PLANTA DO LOTE URBANO : 14 ESCALA : 1:500



MEMORIAL DESCRITIVO				
CONFRONTAÇÕES E DIMENSÕES				
FRENTE	FUNDO	LADO DIREITO	LADO ESQUERDO	
RUA PROJETA 01	LOTE 925	RUA PROJETA	LOTE 28	
14,00 m	14,00 m	38,00 m	38,00 m	

PREFEITURA DO MUNICÍPIO DE OURO PRETO DO OESTE

SECRETARIA MUNICIPAL DE PLANEJAMENTO E FAZENDA

DIVISÃO DE PROJETOS E POLÍTICA URBANÍSTICA

SETOR: 02 QUADRA: 263 LOTE: 14	OURO PRETO DO OESTE - RONDÔNIA	
DESENHADO EM : 01/11/2011	ÁREA = 532,02 m²	PERÍMETRO= 104,00 m
LEVANTAMENTO FEITO POR:		VISTO:

Alessandro Alves da Silva
ARQUITETO E URBANISTA
CREA/SP 5061984893/D
VISTO CREA/RO

PLANTA DA QUADRA : 263 ESCALA : 1:1.000

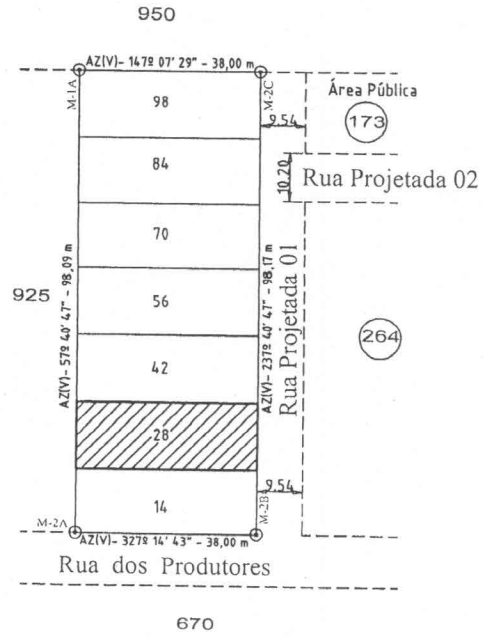

PREFEITURA MUNICIPAL DE OURO PRETO DO OESTE
Proc 028/19
Folha 015
Assinatura
CÂMARA MUNICIPAL DE OURO PRETO DO OESTE

PLANTA DO LOTE URBANO : 28 ESCALA : 1:500

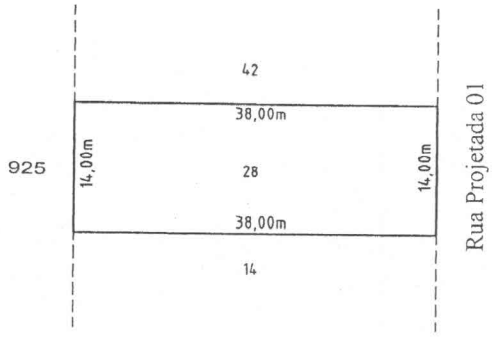

MEMORIAL DESCRITIVO				
CONFRONTAÇÕES E DIMENSÕES				
FRENTE	FUNDO	LADO DIREITO	LADO ESQUERDO	
RUA PROJETA 01	LOTE 925	LOTE 14	LOTE 42	
14,00 m	14,00 m	38,00 m	38,00 m	

PREFEITURA DO MUNICÍPIO DE OURO PRETO DO OESTE

SECRETARIA MUNICIPAL DE PLANEJAMENTO E FAZENDA

DIVISÃO DE PROJETOS E POLÍTICA URBANÍSTICA

SETOR: 02 QUADRA: 263 LOTE: 28	OURO PRETO DO OESTE - RONDÔNIA	
DESENHADO EM : 01/11/2011	ÁREA = 532,02 m²	PERÍMETRO= 104,00 m
LEVANTAMENTO FEITO POR:		VISTO:

ARQUITETO E URBANISTA
CREA/SP 5061984893/D
VISTO CREA/RO 5255/06

PLANTA DA QUADRA : 263 ESCALA : 1:1.000

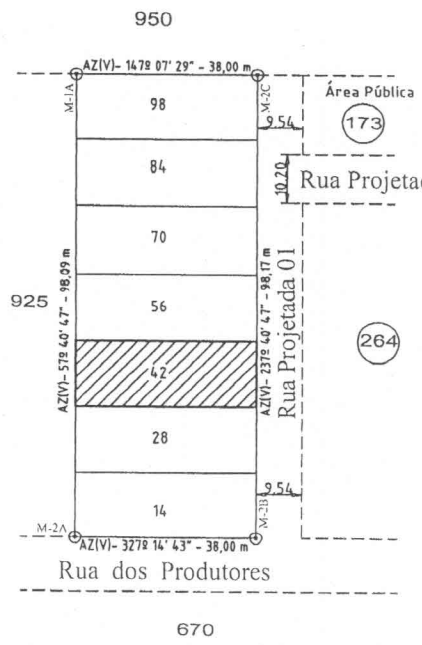

PREFEITURA MUNICIPAL DE OURO PRETO DO OESTE
Proc 028/2011
Folha 016
Assinatura

PLANTA DO LOTE URBANO : 42 ESCALA : 1:500

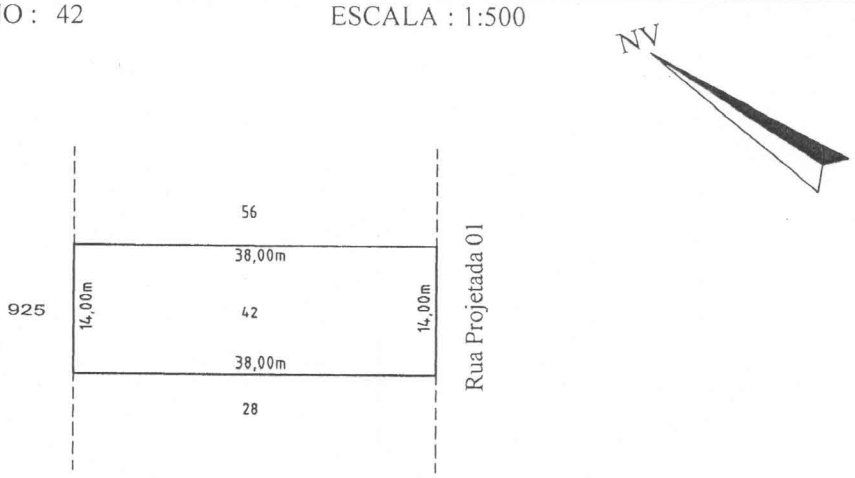

MEMORIAL DESCRITIVO				
CONFRONTAÇÕES E DIMENSÕES				
FRENTE	FUNDO	LADO DIREITO	LADO ESQUERDO	
RUA PROJETA 01	LOTE 925	LOTE 28	LOTE 56	
14,00 m	14,00 m	38,00 m	38,00 m	

PREFEITURA DO MUNICÍPIO DE OURO PRETO DO OESTE

SECRETARIA MUNICIPAL DE PLANEJAMENTO E FAZENDA

DIVISÃO DE PROJETOS E POLÍTICA URBANÍSTICA

SETOR: 02 QUADRA: 263 LOTE: 42	OURO PRETO DO OESTE - RONDÔNIA	
DESENHADO EM : 01/11/2011	ÁREA = 532,02 m²	PERÍMETRO= 104,00 m
LEVANTAMENTO FEITO POR:		VISTO:

Alessandro Alves da Silva
ARQUITETO E URBANISTA

PLANTA DA QUADRA : 263 ESCALA : 1:1.000

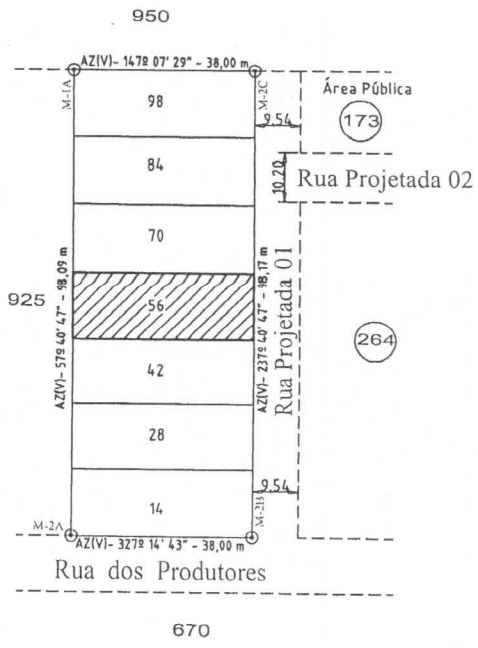

PREFEITURA MUNICIPAL DE OURO PRETO DO OESTE
Proc 0281/12
Folha 017
Assinatura
CÂMARA MUNICIPAL DE OURO PRETO DO OESTE

PLANTA DO LOTE URBANO : 56 ESCALA : 1:500

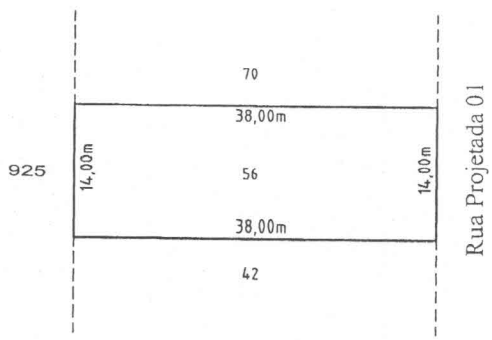

MEMORIAL DESCRITIVO				
CONFRONTAÇÕES E DIMENSÕES				
FRENTE	FUNDO	LADO DIREITO	LADO ESQUERDO	
RUA PROJETA 01	LOTE 925	LOTE 42	LOTE 70	
14,00 m	14,00 m	38,00 m	38,00 m	

PREFEITURA DO MUNICÍPIO DE OURO PRETO DO OESTE

SECRETARIA MUNICIPAL DE PLANEJAMENTO E FAZENDA

DIVISÃO DE PROJETOS E POLÍTICA URBANÍSTICA

SETOR: 02 QUADRA: 263 LOTE: 56	OURO PRETO DO OESTE - RONDÔNIA	
DESENHADO EM : 01/11/2011	ÁREA = 532,02 m²	PERÍMETRO= 104,00 m
LEVANTAMENTO FEITO POR:		VISTO:

Alessandro Alves da Silva
ARQUITETO E URBANISTA

PLANTA DA QUADRA : 263 ESCALA : 1:1.000

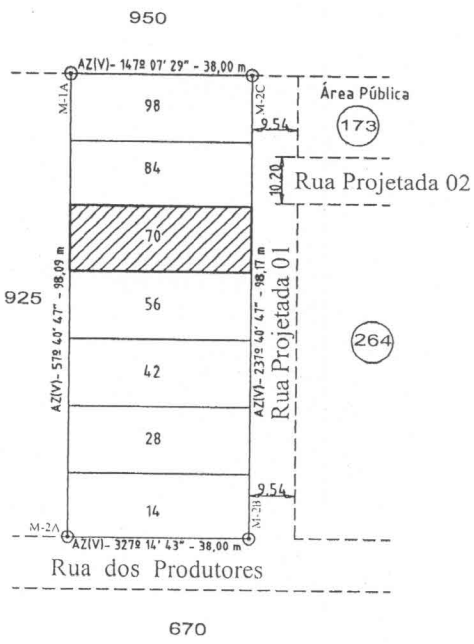

CÂMARA MUNICIPAL DE OURO PRETO DO OESTE
Proc. 028/12
Folha 018
Assinatura

PLANTA DO LOTE URBANO : 70 ESCALA : 1:500

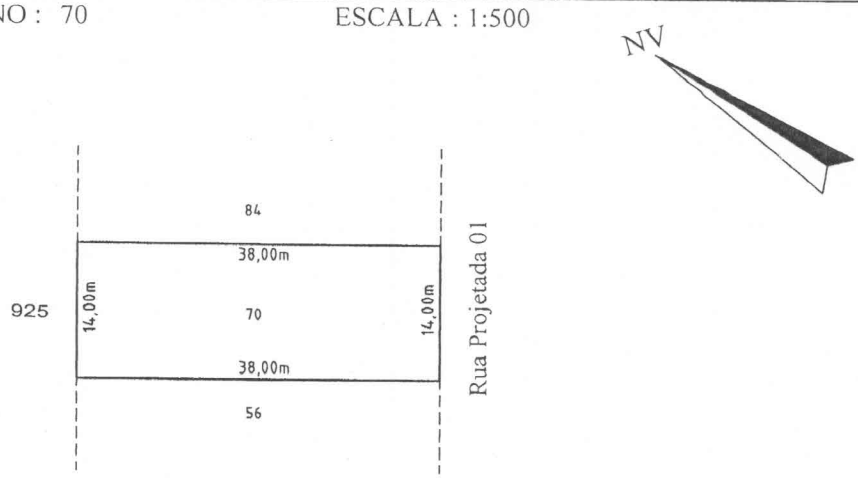

MEMORIAL DESCRITIVO				
CONFRONTAÇÕES E DIMENSÕES				
FRENTE	FUNDO	LADO DIREITO	LADO ESQUERDO	
RUA PROJETA 01	LOTE 925	LOTE 56	LOTE 84	
14,00 m	14,00 m	38,00 m	38,00 m	

PREFEITURA DO MUNICÍPIO DE OURO PRETO DO OESTE

SECRETARIA MUNICIPAL DE PLANEJAMENTO E FAZENDA

DIVISÃO DE PROJETOS E POLÍTICA URBANÍSTICA

SETOR: 02 QUADRA: 263 LOTE: 70	OURO PRETO DO OESTE - RONDÔNIA	
DESENHADO EM : 01/11/2011	ÁREA = 532,02 m²	PERÍMETRO= 104,00 m
LEVANTAMENTO FEITO POR:		VISTO:

Alessandro Alves da Silva
ARQUITETO E URBANISTA

PLANTA DA QUADRA : 263 ESCALA : 1:1.000

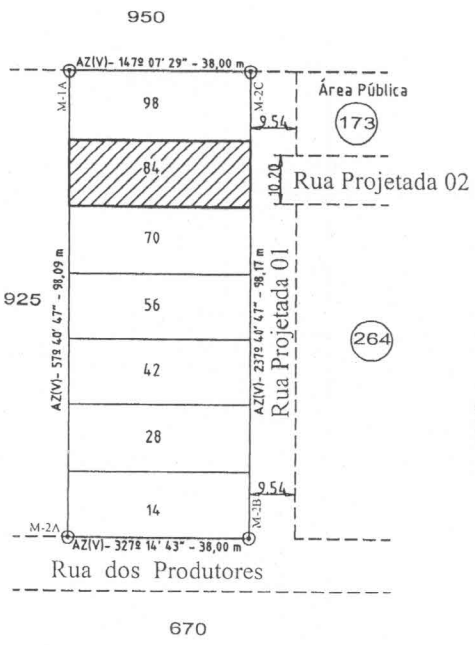

CÂMARA MUNICIPAL DE OURO PRETO DO OESTE
Proc 0281/12
Folha 019
Assinatura

PLANTA DO LOTE URBANO : 84 ESCALA : 1:500

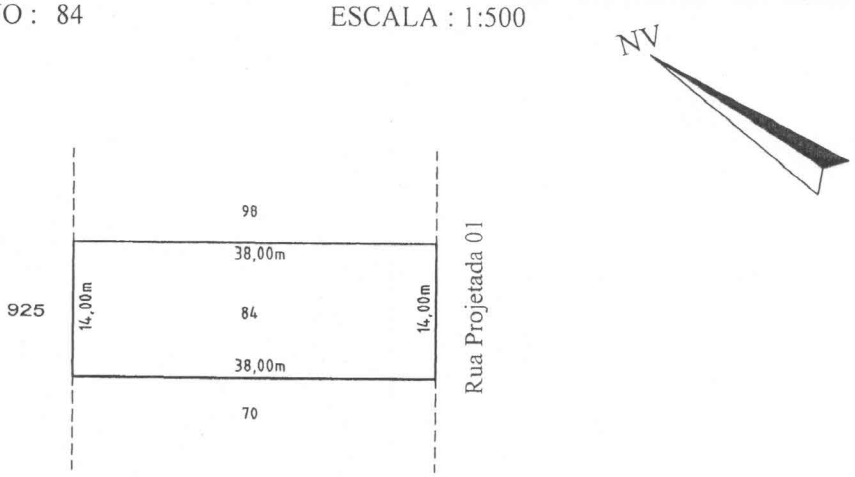

MEMORIAL DESCRITIVO				
CONFRONTAÇÕES E DIMENSÕES				
FRENTE	FUNDO	LADO DIREITO	LADO ESQUERDO	
RUA PROJETA 01	LOTE 925	LOTE 70	LOTE 98	
14,00 m	14,00 m	38,00 m	38,00 m	

PREFEITURA DO MUNICÍPIO DE OURO PRETO DO OESTE

SECRETARIA MUNICIPAL DE PLANEJAMENTO E FAZENDA

DIVISÃO DE PROJETOS E POLÍTICA URBANÍSTICA

SETOR: 02 QUADRA: 263 LOTE: 84	OURO PRETO DO OESTE - RONDÔNIA	
DESENHADO EM : 01/11/2011	ÁREA = 532,02 m²	PERÍMETRO= 104,00 m
LEVANTAMENTO FEITO POR:		VISTO:

Alessandro Alves da Silva
ARQUITETO E URBANISTA

PLANTA DA QUADRA : 263 ESCALA : 1:1.000

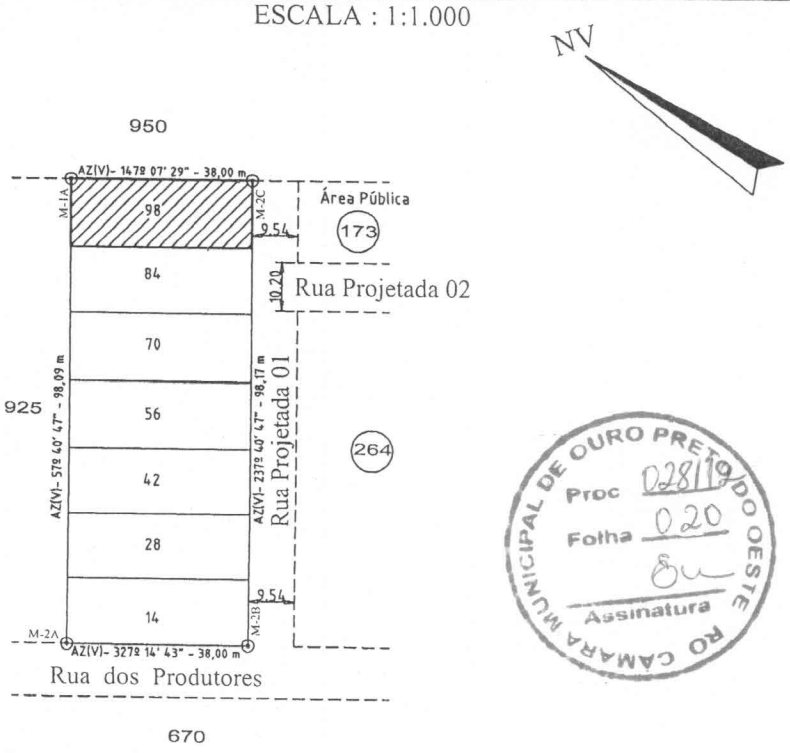

PREFEITURA MUNICIPAL DE OURO PRETO DO OESTE
Proc 028/19
Folha 020
Assinatura
CÂMARA MUNICIPAL DE OURO PRETO DO OESTE RO

PLANTA DO LOTE URBANO : 98 ESCALA : 1:500



MEMORIAL DESCRITIVO				
CONFRONTAÇÕES E DIMENSÕES				
FRENTE	FUNDO	LADO DIREITO	LADO ESQUERDO	
RUA PROJETA 01	LOTE 925	LOTE 84	LOTE 950	
14,17 m	14,09 m	38,00 m	38,00 m	

PREFEITURA DO MUNICÍPIO DE OURO PRETO DO OESTE

SECRETARIA MUNICIPAL DE PLANEJAMENTO E FAZENDA

DIVISÃO DE PROJETOS E POLÍTICA URBANÍSTICA

SETOR: 02 QUADRA: 263 LOTE: 98	OURO PRETO DO OESTE - RONDÔNIA	
DESENHADO EM : 01/11/2011	ÁREA = 537,02 m²	PERÍMETRO= 104,26 m
LEVANTAMENTO FEITO POR:		VISTO:

Alessandro Alves da Silva
ARQUITETO E URBANISTA
CREA-RO 5061984893/D

PLANTA DA QUADRA : 264

ESCALA : 1:1.000

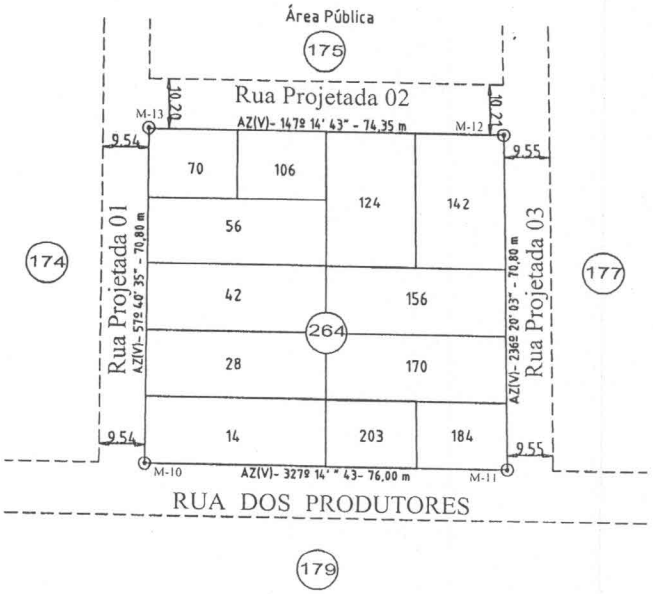



MEMORIAL DESCRITIVO				
CONFRONTAÇÕES E DIMENSÕES				
NORTE	SUL	LESTE	OESTE	
RUA PROJETA 01	RUA PROJETADA 03	RUA PROJETADA 02	RUA DOS PRODUTORES	
70,80 m	70,80 m	74,32 m	76,00 m	

PREFEITURA DO MUNICÍPIO DE OURO PRETO DO OESTE

SECRETARIA MUNICIPAL DE PLANEJAMENTO E FAZENDA

DIVISÃO DE PROJETOS E POLÍTICA URBANÍSTICA

SETOR: 02 QUADRA: 264 LOTE: -	OURO PRETO DO OESTE - RONDÔNIA	
DESENHADO EM : 01/11/2011	ÁREA = 5.322,40 m²	PERÍMETRO= 291,95 m
LEVANTAMENTO FEITO POR:		VISTO:

Alessandro Alves da Silva
ARQUITETO E URBANISTA

PLANTA DA QUADRA : 264 ESCALA : 1:1.000

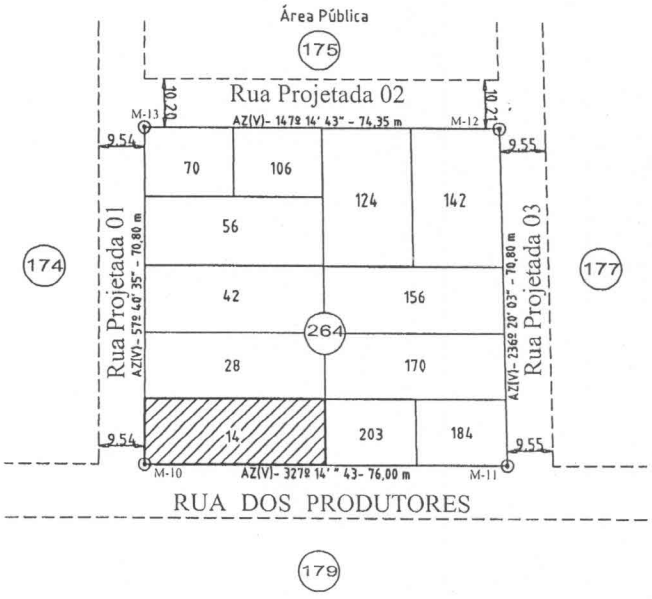

CÂMARA MUNICIPAL DE OURO PRETO DO OESTE
Proc 028/12
Folha 022
Assinatura

PLANTA DO LOTE URBANO : 14 ESCALA : 1:500

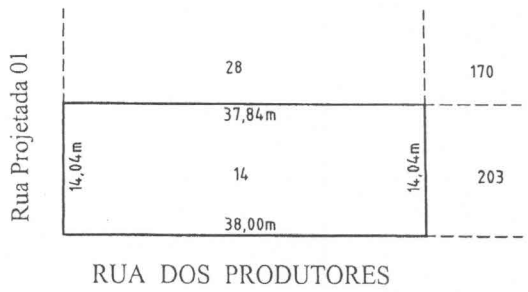

MEMORIAL DESCRITIVO				
CONFRONTAÇÕES E DIMENSÕES				
FRENTE	FUNDO	LADO DIREITO	LADO ESQUERDO	
RUA PROJETA 01	LOTE 203	LOTE 28	RUA DOS PRODUTORES	
14,04 m	14,04 m	37,84 m	38,00 m	

PREFEITURA DO MUNICÍPIO DE OURO PRETO DO OESTE

SECRETARIA MUNICIPAL DE PLANEJAMENTO E FAZENDA

DIVISÃO DE PROJETOS E POLÍTICA URBANÍSTICA

SETOR: 02 QUADRA: 264 LOTE: 14	OURO PRETO DO OESTE - RONDÔNIA	
DESENHADO EM : 01/11/2011	ÁREA = 532,37 m²	PERÍMETRO= 103,92 m
LEVANTAMENTO FEITO POR:		VISTO:

Alessandro Alves da Silva
ARQUITETO E URBANISTA

PLANTA DA QUADRA : 264 ESCALA : 1:1.000

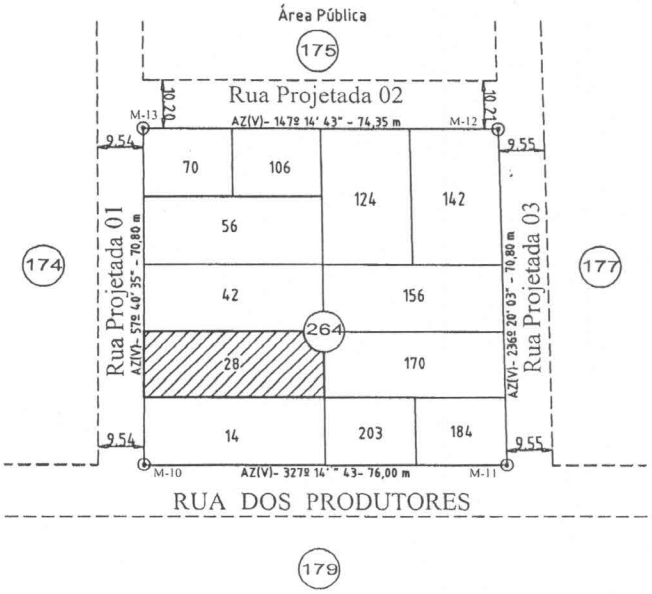

CÂMARA MUNICIPAL DE OURO PRETO DO OESTE RO
Proc 028/11
Folha 023
Assinatura

PLANTA DO LOTE URBANO : 28 ESCALA : 1:500

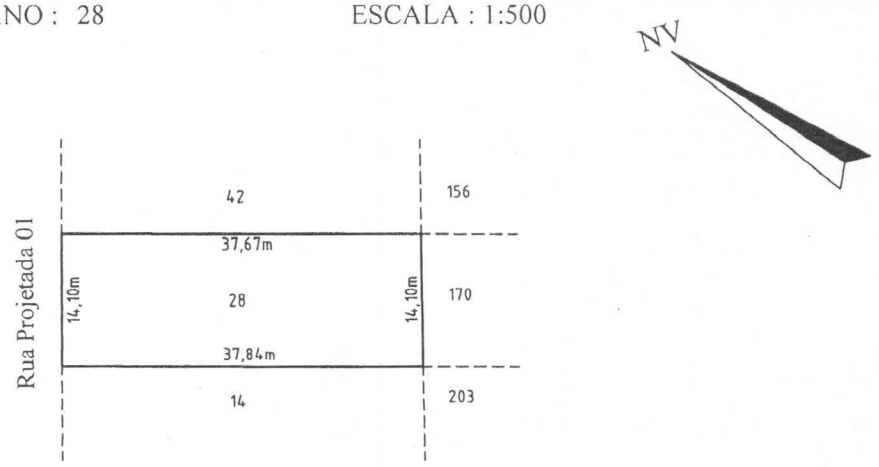

MEMORIAL DESCRITIVO				
CONFRONTAÇÕES E DIMENSÕES				
FRENTE	FUNDO	LADO DIREITO	LADO ESQUERDO	
RUA PROJETADA 01	LOTE 170	LOTE 42	LOTE 14	
14,10 m	14,10 m	37,67 m	37,84 m	

PREFEITURA DO MUNICÍPIO DE OURO PRETO DO OESTE

SECRETARIA MUNICIPAL DE PLANEJAMENTO E FAZENDA

DIVISÃO DE PROJETOS E POLÍTICA URBANÍSTICA

SETOR: 02	QUADRA: 264	LOTE: 28	OURO PRETO DO OESTE - RONDÔNIA	
DESENHADO EM : 01/11/2011			ÁREA = 532,31 m²	PERÍMETRO= 103,71 m
LEVANTAMENTO FEITO POR:				VISTO:

Alexandre Alves da Silva
ARQUITETO E URBANISTA
CREA/SP 5061984893/D
VISTO CREA/RO 5255/06

PLANTA DA QUADRA : 264 ESCALA : 1:1.000

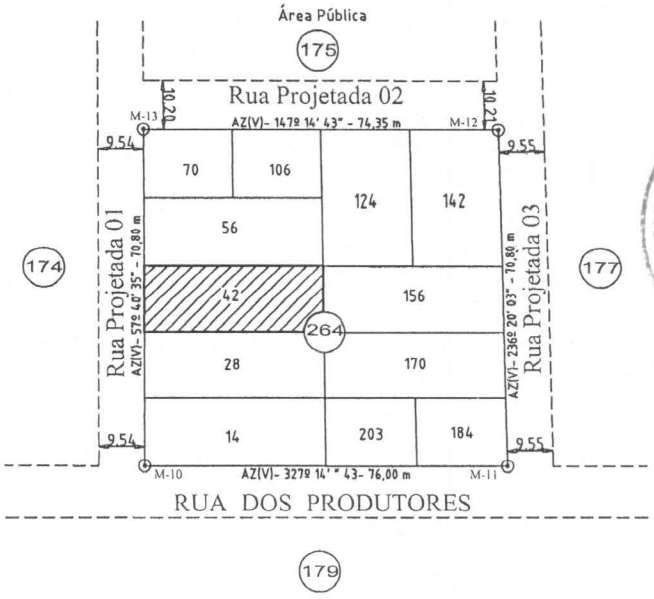

PREFEITURA MUNICIPAL DE OURO PRETO DO OESTE
CÂMARA MUNICIPAL DE OURO PRETO DO OESTE
Proc 028/12
Folha 024
Assinatura

PLANTA DO LOTE URBANO : 42 ESCALA : 1:500

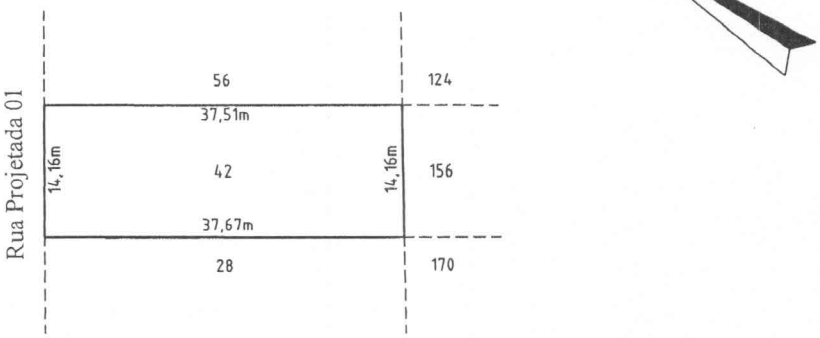

MEMORIAL DESCRITIVO				
CONFRONTAÇÕES E DIMENSÕES				
FRENTE	FUNDO	LADO DIREITO	LADO ESQUERDO	
RUA PROJETADA 01	LOTE 156	LOTE 56	LOTE 28	
14,16 m	14,16 m	37,51 m	37,67 m	

PREFEITURA DO MUNICÍPIO DE OURO PRETO DO OESTE

SECRETARIA MUNICIPAL DE PLANEJAMENTO E FAZENDA

DIVISÃO DE PROJETOS E POLÍTICA URBANÍSTICA

SETOR: 02 QUADRA: 264 LOTE: 42	OURO PRETO DO OESTE - RONDÔNIA	
DESENHADO EM : 01/11/2011	ÁREA = 532,31 m²	PERÍMETRO= 103,50 m
LEVANTAMENTO FEITO POR:		VISTO:

Alessandro Alves da Silva
ARQUITETO E URBANISTA

PLANTA DA QUADRA : 264 ESCALA : 1:1.000

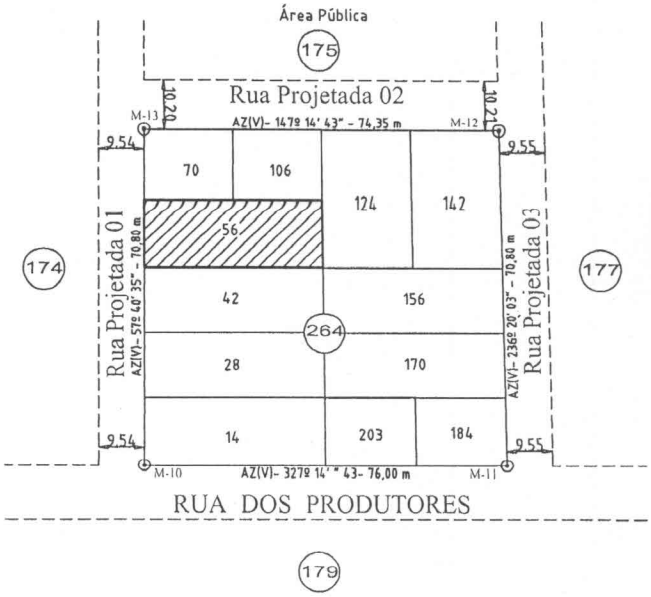

CÂMARA MUNICIPAL DE OURO PRETO DO OESTE RO
Proc 028/12
Folha 025
Assinatura

PLANTA DO LOTE URBANO : 56 ESCALA : 1:500

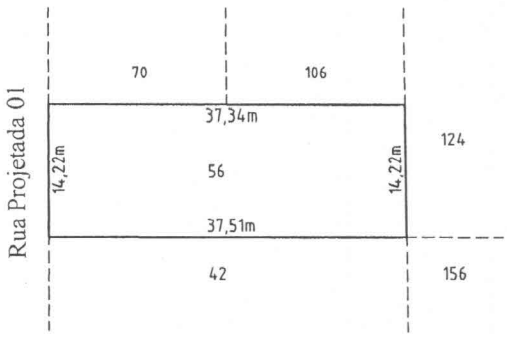

MEMORIAL DESCRITIVO

CONFRONTAÇÕES E DIMENSÕES

FRENTE	FUNDO	LADO DIREITO	LADO ESQUERDO	
RUA PROJETADA 01	LOTE 124	LOTES 70 e 106	LOTE 42	
14,22 m	14,22 m	37,34 m	37,51 m	

PREFEITURA DO MUNICÍPIO DE OURO PRETO DO OESTE

SECRETARIA MUNICIPAL DE PLANEJAMENTO E FAZENDA

DIVISÃO DE PROJETOS E POLÍTICA URBANÍSTICA

SETOR: 02 QUADRA: 264 LOTE: 56		OURO PRETO DO OESTE - RONDÔNIA	
DESENHADO EM : 01/11/2011		ÁREA = 532,18 m²	PERÍMETRO= 103,29 m
LEVANTAMENTO FEITO POR:			VISTO:

Alessandro Alves da Silva
ARQUITETO E URBANISTA
CREA/SP 5061984893/D
VISTO CREA/RO 5255/06

PLANTA DA QUADRA : 264 ESCALA : 1:1.000

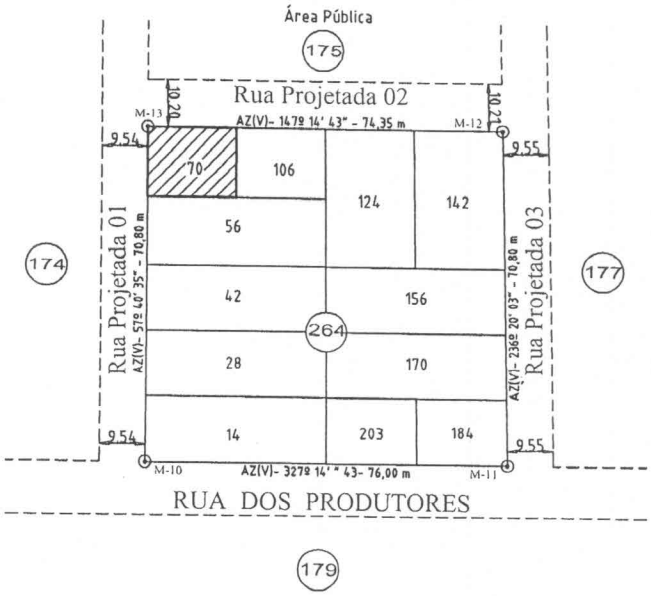

PREFEITURA MUNICIPAL DE OURO PRETO DO OESTE
Proc 028/17
Folha 026
Assinatura
RO CÂMARA

PLANTA DO LOTE URBANO : 70 ESCALA : 1:500

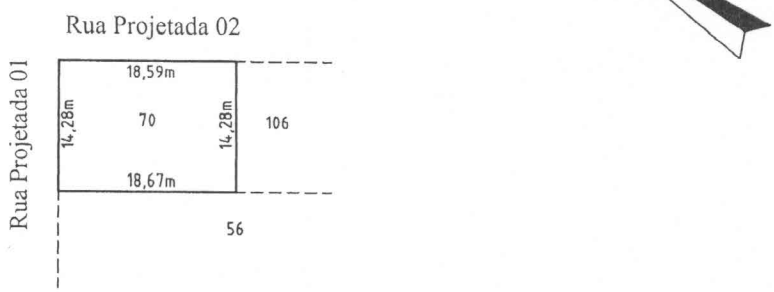

MEMORIAL DESCRITIVO				
CONFRONTAÇÕES E DIMENSÕES				
FRENTE	FUNDO	LADO DIREITO	LADO ESQUERDO	
RUA PROJETADA 01	LOTE 106	RUA PROJETADA 02	LOTE 56	
14,28 m	14,28 m	18,59 m	18,67 m	

PREFEITURA DO MUNICÍPIO DE OURO PRETO DO OESTE

SECRETARIA MUNICIPAL DE PLANEJAMENTO E FAZENDA

DIVISÃO DE PROJETOS E POLÍTICA URBANÍSTICA

SETOR: 02 QUADRA: 264 LOTE: 70	OURO PRETO DO OESTE - RONDÔNIA	
DESENHADO EM : 01/11/2011	ÁREA = 266,02 m²	PERÍMETRO= 65,82 m
LEVANTAMENTO FEITO POR:		VISTO:

Alessandro Alves da Silva
ARQUITETO E URBANISTA

PLANTA DA QUADRA : 264 ESCALA : 1:1.000

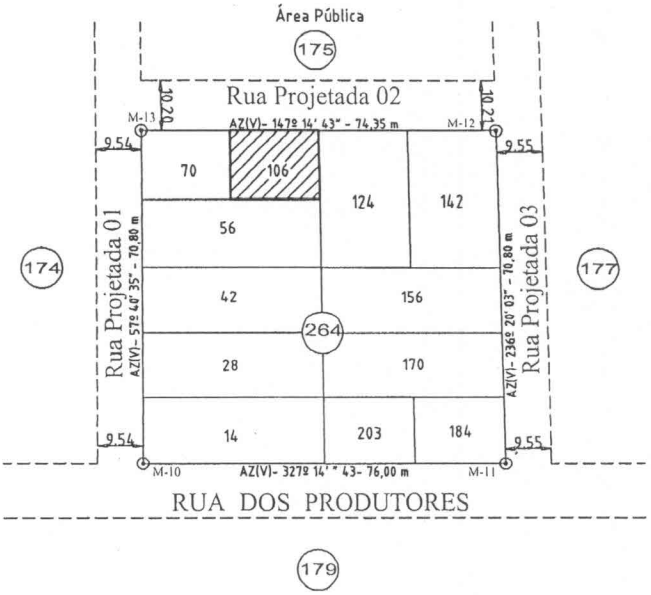

CÂMARA MUNICIPAL DE OURO PRETO DO OESTE
Proc 028/19
Folha 027
Assinatura

PLANTA DO LOTE URBANO : 106 ESCALA : 1:500

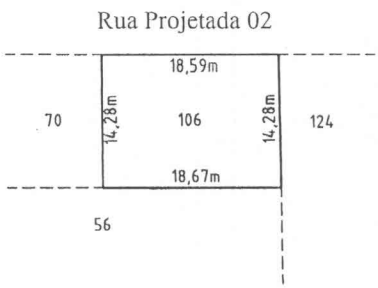

MEMORIAL DESCRITIVO				
CONFRONTAÇÕES E DIMENSÕES				
FRENTE	FUNDO	LADO DIREITO	LADO ESQUERDO	
RUA PROJETADA 02	LOTE 56	LOTE 124	LOTE 70	
18,59 m	18,67 m	14,28 m	14,28 m	

PREFEITURA DO MUNICÍPIO DE OURO PRETO DO OESTE

SECRETARIA MUNICIPAL DE PLANEJAMENTO E FAZENDA

DIVISÃO DE PROJETOS E POLÍTICA URBANÍSTICA

SETOR: 02 QUADRA: 264 LOTE: 106	OURO PRETO DO OESTE - RONDÔNIA	
DESENHADO EM : 01/11/2011	ÁREA = 266,02 m²	PERÍMETRO= 65,82 m
LEVANTAMENTO FEITO POR:		VISTO:

Alexandro Alves da Silva
ARQUITETO E URBANISTA
CREA/SP 5063170/D

PLANTA DA QUADRA : 264 ESCALA : 1:1.000

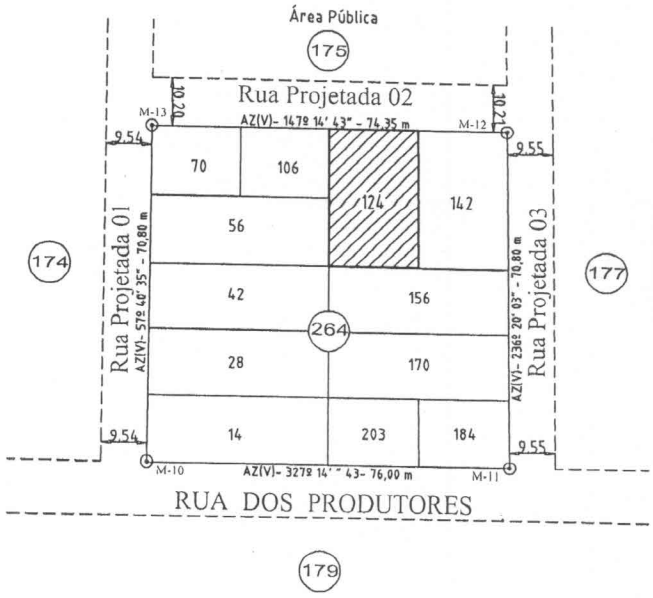

CÂMARA MUNICIPAL DE OURO PRETO DO OESTE
Proc 028/11
Folha 028
Assinatura

PLANTA DO LOTE URBANO : 124 ESCALA : 1:500

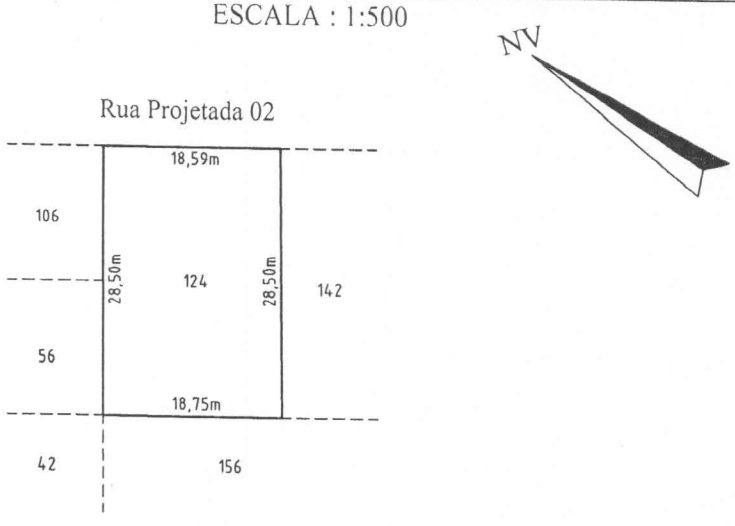

MEMORIAL DESCRITIVO				
CONFRONTAÇÕES E DIMENSÕES				
FRENTE	FUNDO	LADO DIREITO	LADO ESQUERDO	
RUA PROJETADA 02	LOTE 156	LOTE 142	LOTES 56 e 106	
18,59 m	18,75 m	28,50 m	28,50 m	

PREFEITURA DO MUNICÍPIO DE OURO PRETO DO OESTE

SECRETARIA MUNICIPAL DE PLANEJAMENTO E FAZENDA

DIVISÃO DE PROJETOS E POLÍTICA URBANÍSTICA

SETOR: 02 QUADRA: 264 LOTE: 124	OURO PRETO DO OESTE - RONDÔNIA	
DESENHADO EM : 01/11/2011	ÁREA = 532,15 m²	PERÍMETRO= 94,34 m
LEVANTAMENTO FEITO POR:		VISTO:

Alessandro Alves da Silva
ARQUITETO E URBANISTA

PLANTA DA QUADRA : 264 ESCALA : 1:1.000

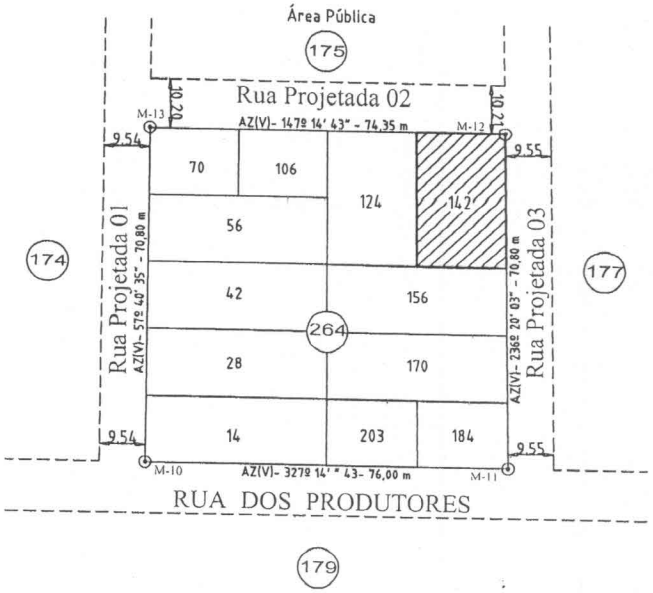

CÂMARA MUNICIPAL DE OURO PRETO DO OESTE
Proc 028/12
Folha 029
Assinatura

PLANTA DO LOTE URBANO : 142 ESCALA : 1:500

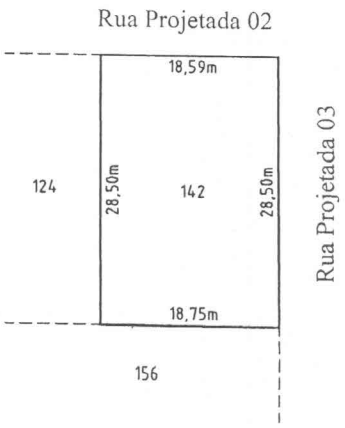

MEMORIAL DESCRITIVO				
CONFRONTAÇÕES E DIMENSÕES				
FRENTE	FUNDO	LADO DIREITO	LADO ESQUERDO	
RUA PROJETADA 02	LOTE 156	RUA PROJETADA 03	LOTE 124	
18,59 m	18,75 m	28,50 m	28,50 m	

PREFEITURA DO MUNICÍPIO DE OURO PRETO DO OESTE
SECRETARIA MUNICIPAL DE PLANEJAMENTO E FAZENDA
DIVISÃO DE PROJETOS E POLÍTICA URBANÍSTICA

SETOR: 02 QUADRA: 264 LOTE: 142	OURO PRETO DO OESTE - RONDÔNIA	
DESENHADO EM : 01/11/2011	ÁREA = 532,11 m²	PERÍMETRO= 94,34 m
LEVANTAMENTO FEITO POR:		VISTO:

Ednaldo Alves da Silva
ARQUITETO E URBANISTA
CREA/SP 506198489-3/D
VISTO CREA/RO

PLANTA DA QUADRA : 264 ESCALA : 1:1.000

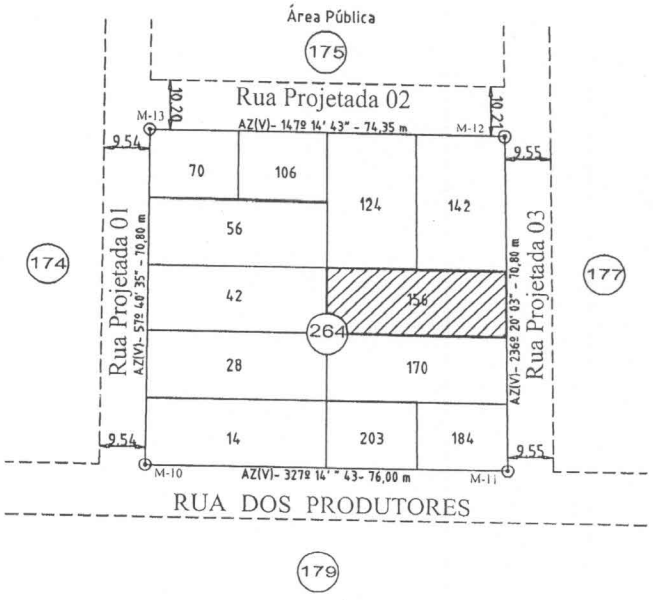

CÂMARA MUNICIPAL DE OURO PRETO DO OESTE
Proc 028/11
Folha 030
Assinatura

PLANTA DO LOTE URBANO : 156 ESCALA : 1:500

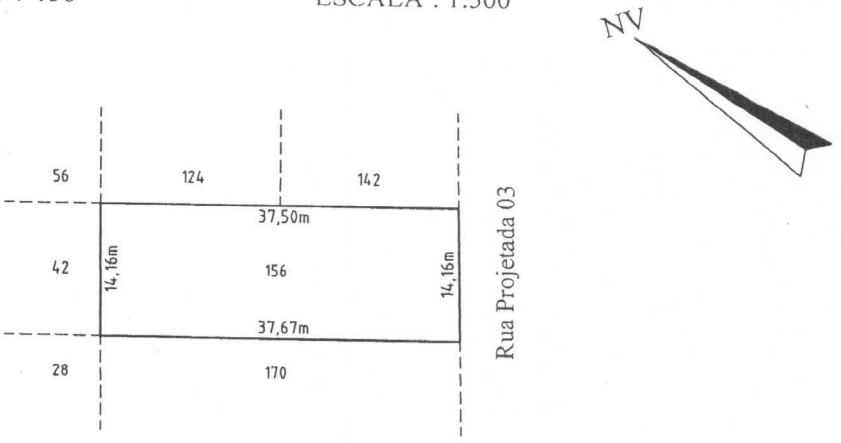

MEMORIAL DESCRITIVO				
CONFRONTAÇÕES E DIMENSÕES				
FRENTE	FUNDO	LADO DIREITO	LADO ESQUERDO	
RUA PROJETADA 03	LOTE 42	LOTE 170	LOTES 124 e 142	
14,16 m	14,16 m	37,67 m	37,50 m	

PREFEITURA DO MUNICÍPIO DE OURO PRETO DO OESTE

SECRETARIA MUNICIPAL DE PLANEJAMENTO E FAZENDA

DIVISÃO DE PROJETOS E POLÍTICA URBANÍSTICA

SETOR: 02 QUADRA: 264 LOTE: 156	OURO PRETO DO OESTE - RONDÔNIA	
DESENHADO EM : 01/11/2011	ÁREA = 532,30 m²	PERÍMETRO= 103,49 m
LEVANTAMENTO FEITO POR:		VISTO:

Alessandro Alves da Silva
ARQUITETO E URBANISTA

PLANTA DA QUADRA : 264 ESCALA : 1:1.000

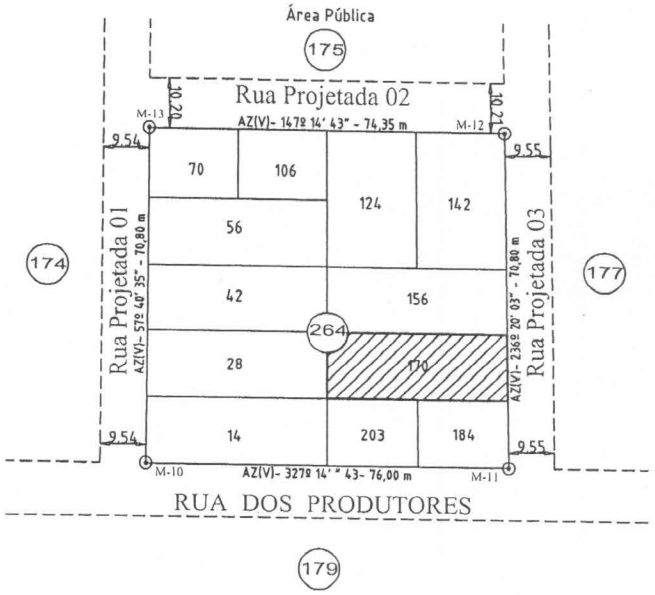

CÂMARA MUNICIPAL DE OURO PRETO DO OESTE RO
Proc 028/02
Folha 031
Assinatura

PLANTA DO LOTE URBANO : 170 ESCALA : 1:500

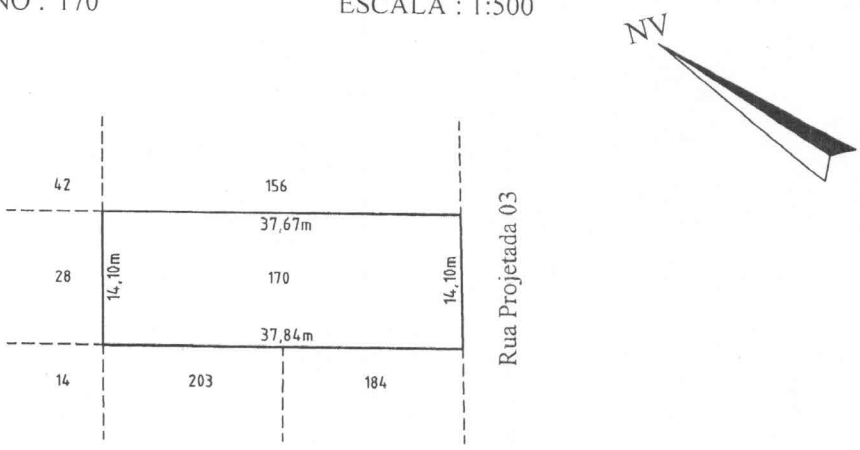

MEMORIAL DESCRITIVO

CONFRONTAÇÕES E DIMENSÕES

FRENTE	FUNDO	LADO DIREITO	LADO ESQUERDO	
RUA PROJETADA 03	LOTE 28	RUA PROJETADA 03	LOTE 18	
37,84 m	14,10 m	28,00 m	28,00 m	

PREFEITURA DO MUNICÍPIO DE OURO PRETO DO OESTE

SECRETARIA MUNICIPAL DE PLANEJAMENTO E FAZENDA

DIVISÃO DE PROJETOS E POLÍTICA URBANÍSTICA

SETOR: 02	QUADRA: 264	LOTE: 170	OURO PRETO DO OESTE - RONDÔNIA
DESENHADO EM : 01/11/2011		ÁREA = 532,30 m²	PERÍMETRO= 90,02 m
LEVANTAMENTO FEITO POR:			VISTO:

Alessandro Alves da Silva
ARQUITETO E URBANISTA

PLANTA DA QUADRA : 264 ESCALA : 1:1.000

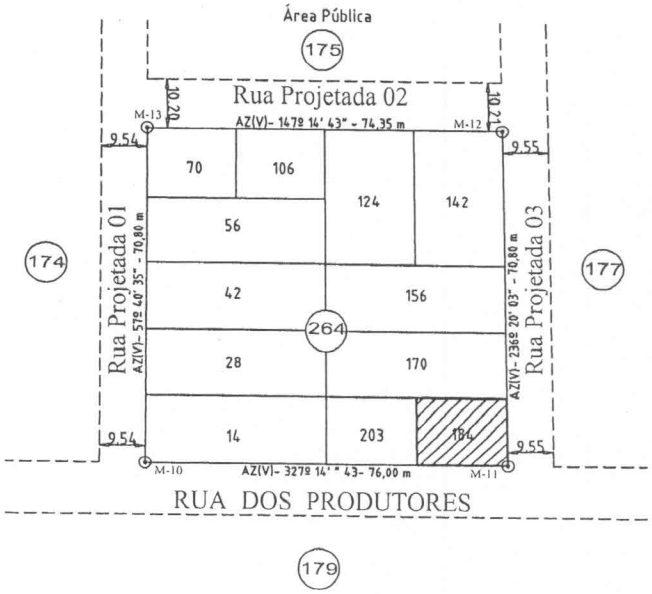

PREFEITURA MUNICIPAL DE OURO PRETO DO OESTE
Proc 028/2012
Folha 032
Assinatura
RO CÂMARA

PLANTA DO LOTE URBANO : 184 ESCALA : 1:500



MEMORIAL DESCRITIVO				
CONFRONTAÇÕES E DIMENSÕES				
FRENTE	FUNDO	LADO DIREITO	LADO ESQUERDO	
RUA DOS PRODUTORES	LOTE 170	LOTE 203	RUA PROJETADA 02	
19,00 m	18,92 m	14,04 m	14,04 m	

PREFEITURA DO MUNICÍPIO DE OURO PRETO DO OESTE

SECRETARIA MUNICIPAL DE PLANEJAMENTO E FAZENDA

DIVISÃO DE PROJETOS E POLÍTICA URBANÍSTICA

SETOR: 02 QUADRA: 264 LOTE: 184	OURO PRETO DO OESTE - RONDÔNIA	
DESENHADO EM : 01/11/2011	ÁREA = 266,15 m²	PERÍMETRO= 66,00 m
LEVANTAMENTO FEITO POR:		VISTO:

Alessandro Alves da Silva
ARQUITETO E URBANISTA

PLANTA DA QUADRA : 264 ESCALA : 1:1.000

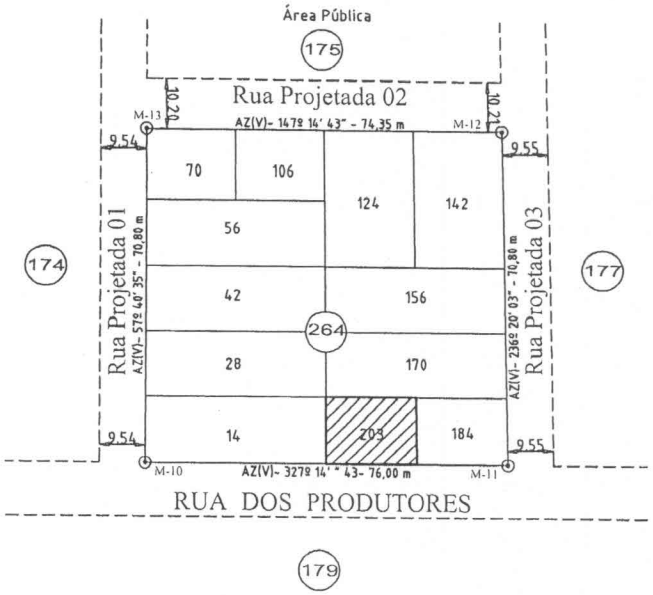

PREFEITURA MUNICIPAL DE OURO PRETO DO OESTE
Proc 028/12
Folha 033
Assinatura
CÂMARA MUNICIPAL DE OURO PRETO DO OESTE RO

PLANTA DO LOTE URBANO : 203 ESCALA : 1:500

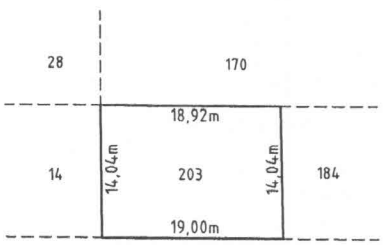

MEMORIAL DESCRITIVO				
CONFRONTAÇÕES E DIMENSÕES				
FRENTE	FUNDO	LADO DIREITO	LADO ESQUERDO	
RUA DOS PRODUTORES	LOTE 170	LOTE 14	LOTE 184	
19,00 m	18,92 m	14,04 m	14,04 m	

PREFEITURA DO MUNICÍPIO DE OURO PRETO DO OESTE

SECRETARIA MUNICIPAL DE PLANEJAMENTO E FAZENDA

DIVISÃO DE PROJETOS E POLÍTICA URBANÍSTICA

SETOR: 02 QUADRA: 264 LOTE: 203	OURO PRETO DO OESTE - RONDÔNIA	
DESENHADO EM : 01/11/2011	ÁREA = 266,18 m²	PERÍMETRO= 66,00 m
LEVANTAMENTO FEITO POR:		VISTO:

ANALISTA URBANISTA
CREA/SP 506198493/D
VISTO CREA/RO 5255/06

PLANTA DA QUADRA : 265

ESCALA : 1:1.000

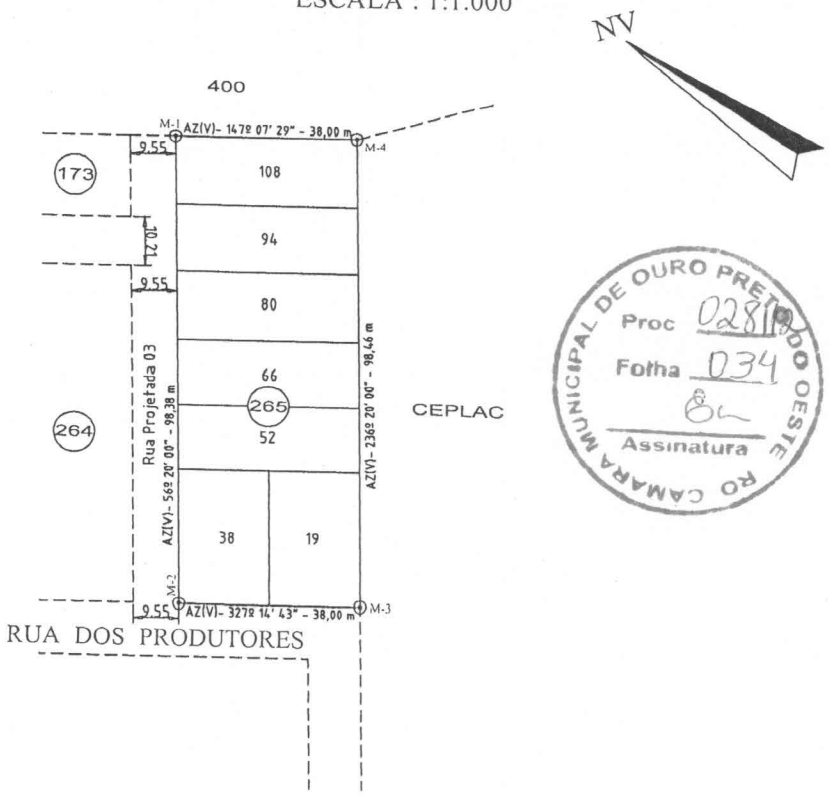

CÂMARA MUNICIPAL DE OURO PRETO DO OESTE RO
Proc 028/11
Folha 034
Assinatura

MEMORIAL DESCRITIVO

CONFRONTAÇÕES E DIMENSÕES

NORTE	SUL	LESTE	OESTE	
RUA PROJETA 03	CEPLAC	LOTE 400	RUA DOS PRODUTORES	
98,38 m	98,46 m	38,00 m	38,00 m	

PREFEITURA DO MUNICÍPIO DE OURO PRETO DO OESTE

SECRETARIA MUNICIPAL DE PLANEJAMENTO E FAZENDA

DIVISÃO DE PROJETOS E POLÍTICA URBANÍSTICA

SETOR: 02 QUADRA: 265 LOTE: -	OURO PRETO DO OESTE - RONDÔNIA	
DESENHADO EM : 01/11/2011	ÁREA = 3.739,95 m²	PERÍMETRO= 272,84 m
LEVANTAMENTO FEITO POR:		VISTO:

Alessandro Alves da Silva
ARQUITETO E URBANISTA
CREA/SP 5061984893/D
VISTO CREA/RO 5255/06

PLANTA DA QUADRA : 265 ESCALA : 1:1.000

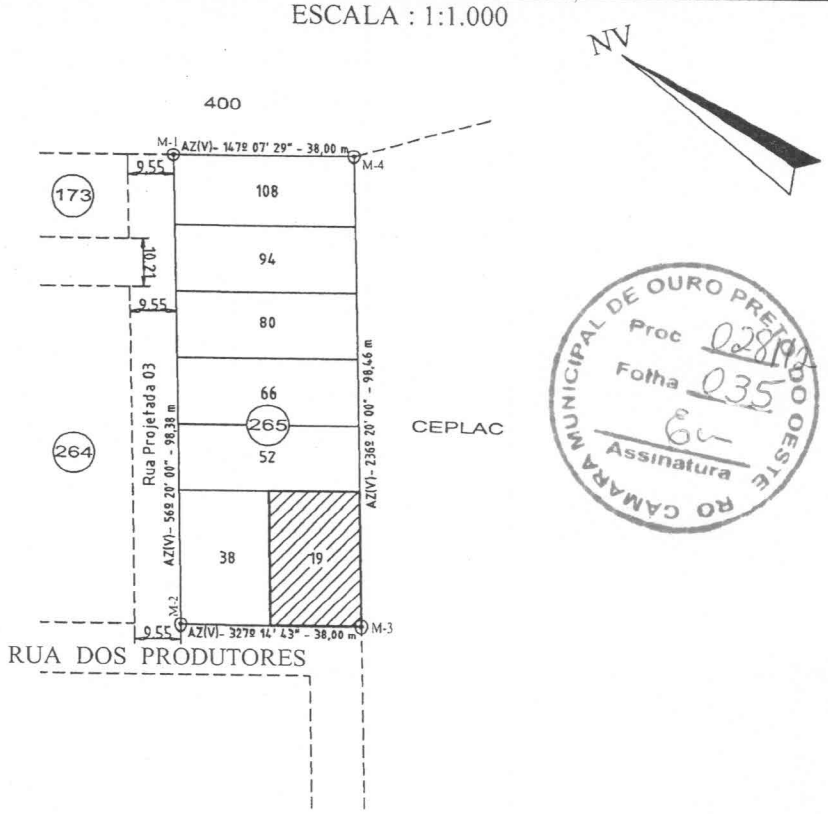

CÂMARA MUNICIPAL DE OURO PRETO DO OESTE
Proc 028/12
Folha 035
Assinatura

PLANTA DO LOTE URBANO : 19 ESCALA : 1:500

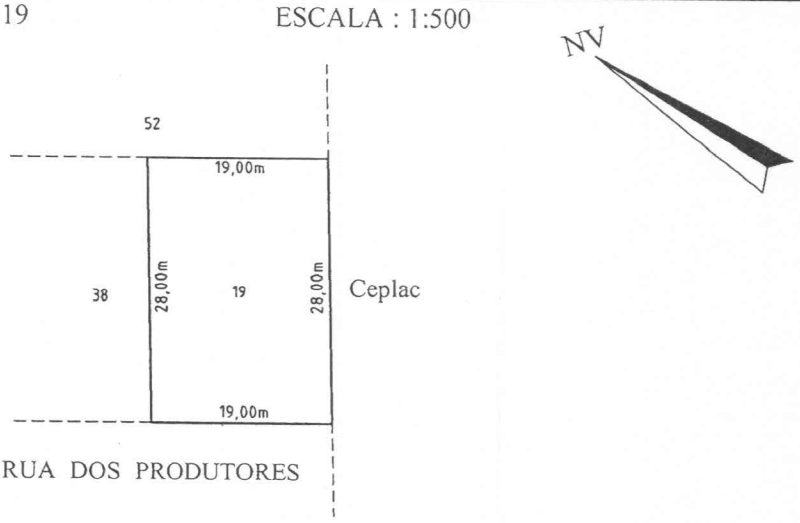

MEMORIAL DESCRITIVO

CONFRONTAÇÕES E DIMENSÕES

FRENTE	FUNDO	LADO DIREITO	LADO ESQUERDO	
RUA DOS PRODUTORES	LOTE 52	LOTE 38	CEPLAC	
19,00 m	19,00 m	28,00 m	28,00 m	

PREFEITURA DO MUNICÍPIO DE OURO PRETO DO OESTE

SECRETARIA MUNICIPAL DE PLANEJAMENTO E FAZENDA

DIVISÃO DE PROJETOS E POLÍTICA URBANÍSTICA

SETOR: 02 QUADRA: 265 LOTE: 19	OURO PRETO DO OESTE - RONDÔNIA	
DESENHADO EM : 01/11/2011	ÁREA = 532,07 m²	PERÍMETRO= 94,00 m
LEVANTAMENTO FEITO POR:		VISTO:

Alessandro Alves da Silva
ARQUITETO E URBANISTA
CREA/SP 5061984893/D
VISTO CREA/RO 5255/06

PLANTA DA QUADRA : 265 ESCALA : 1:1.000

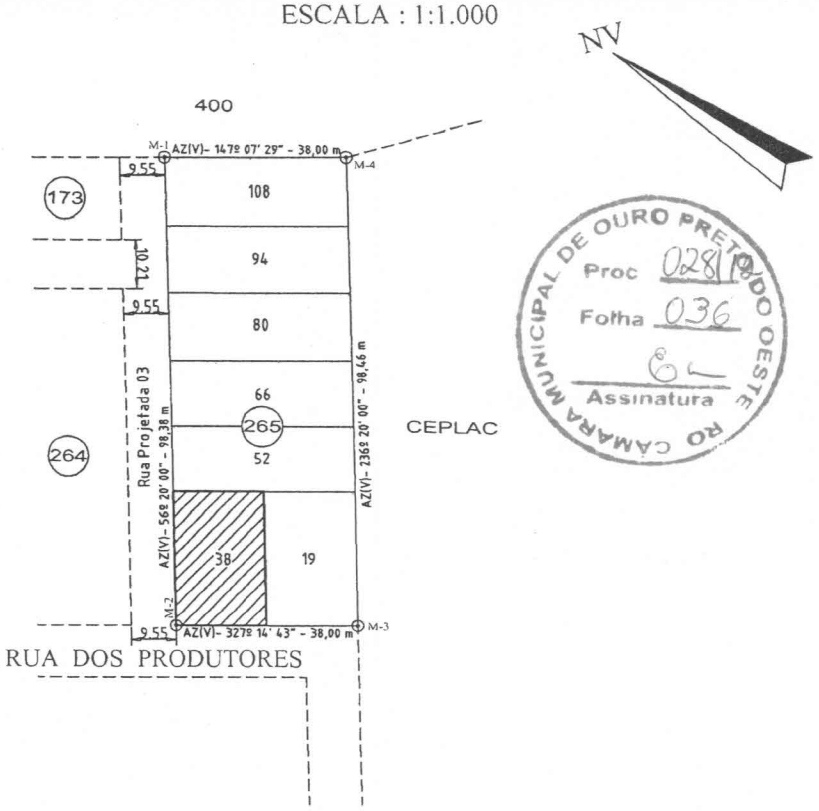

CÂMARA MUNICIPAL DE OURO PRETO DO OESTE RO
Proc 028
Folha 036
Assinatura

PLANTA DO LOTE URBANO : 38 ESCALA : 1:500

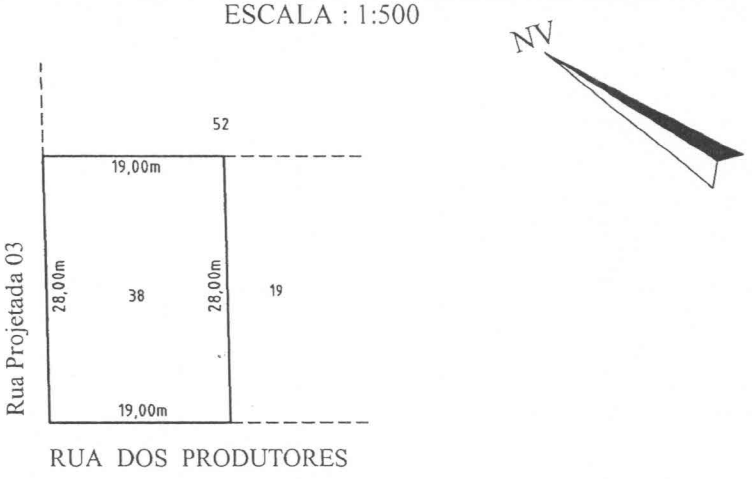

MEMORIAL DESCRITIVO				
CONFRONTAÇÕES E DIMENSÕES				
FRENTE	FUNDO	LADO DIREITO	LADO ESQUERDO	
RUA DOS PRODUTORES	LOTE 52	RUA PROJETADA 03	LOTE 19	
19,00 m	19,00 m	28,00 m	28,00 m	

PREFEITURA DO MUNICÍPIO DE OURO PRETO DO OESTE

SECRETARIA MUNICIPAL DE PLANEJAMENTO E FAZENDA

DIVISÃO DE PROJETOS E POLÍTICA URBANÍSTICA

SETOR: 02 QUADRA: 265 LOTE: 38	OURO PRETO DO OESTE - RONDÔNIA	
DESENHADO EM : 01/11/2011	ÁREA = 532,07 m²	PERÍMETRO= 94,00 m
LEVANTAMENTO FEITO POR:		VISTO:

Alessandro Alves da Silva
ARQUITETO E URBANISTA
CREA/SP 5061984893/D
VISTO CREA/RO 3255/05

PLANTA DA QUADRA : 265 ESCALA : 1:1.000

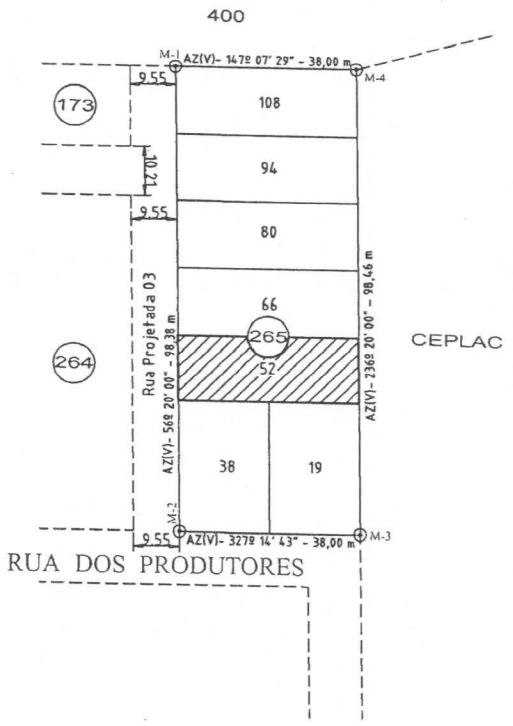

CÂMARA MUNICIPAL DE OURO PRETO DO OESTE
Proc 028/20
Folha 037
Assinatura

PLANTA DO LOTE URBANO : 52 ESCALA : 1:500

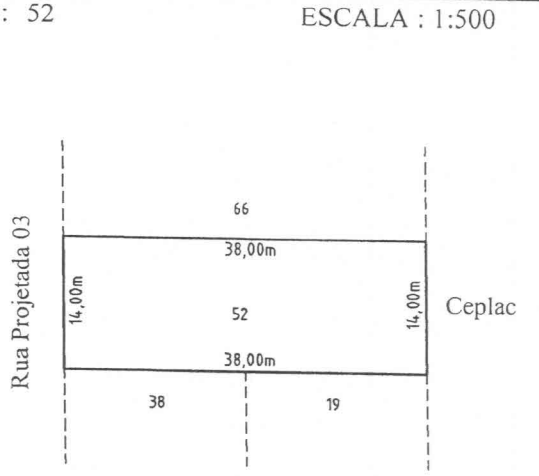

MEMORIAL DESCRITIVO				
CONFRONTAÇÕES E DIMENSÕES				
FRENTE	FUNDO	LADO DIREITO	LADO ESQUERDO	
RUA PROJETA 03	CEPLAC	LOTE 66	LOTES 19 e 38	
14,00 m	14,00 m	38,00 m	38,00 m	

PREFEITURA DO MUNICÍPIO DE OURO PRETO DO OESTE

SECRETARIA MUNICIPAL DE PLANEJAMENTO E FAZENDA

DIVISÃO DE PROJETOS E POLÍTICA URBANÍSTICA

SETOR: 02	QUADRA: 265	LOTE: 52	OURO PRETO DO OESTE - RONDÔNIA
DESENHADA EM : 04/11/2011			
LEVANTAMENTO FEITO POR:			VISTO:

Alexandre Alves da Silva
ARQUITETO E URBANISTA
CREA/SP 5061984893/D
VISTO CREA/RO 5255/06

PLANTA DA QUADRA : 265 ESCALA : 1:1.000

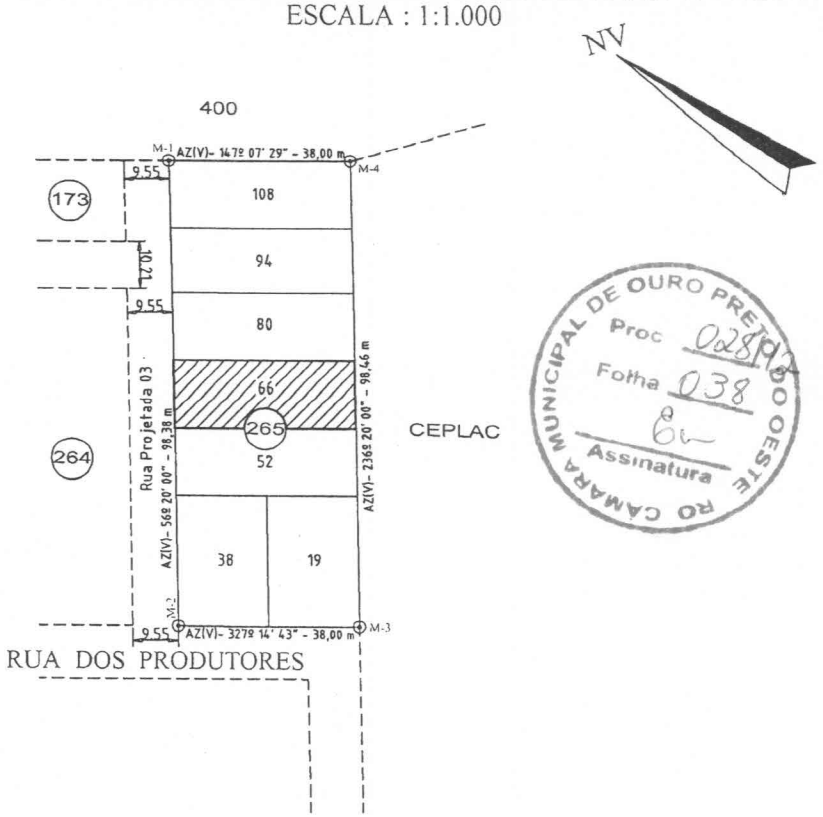

CÂMARA MUNICIPAL DE OURO PRETO DO OESTE
Proc 028/12
Folha 038
Assinatura

PLANTA DO LOTE URBANO : 66 ESCALA : 1:500

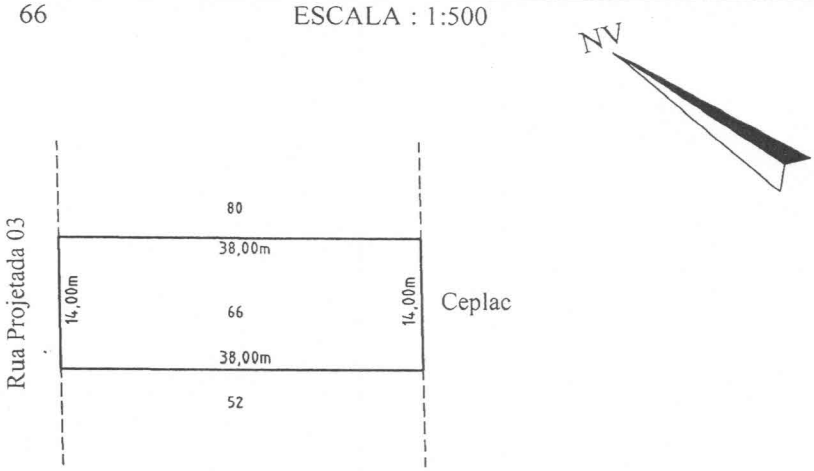

MEMORIAL DESCRITIVO				
CONFRONTAÇÕES E DIMENSÕES				
FRENTE	FUNDO	LADO DIREITO	LADO ESQUERDO	
RUA PROJETA 03	CEPLAC	LOTE 80	LOTE 52	
14,00 m	14,00 m	38,00 m	38,00 m	

PREFEITURA DO MUNICÍPIO DE OURO PRETO DO OESTE

SECRETARIA MUNICIPAL DE PLANEJAMENTO E FAZENDA

DIVISÃO DE PROJETOS E POLÍTICA URBANÍSTICA

SETOR: 02 QUADRA: 265 LOTE: 66	OURO PRETO DO OESTE - RONDÔNIA	
DESENHADO EM : 01/11/2011	ÁREA = 532,07 m²	PERÍMETRO= 104,00 m
LEVANTAMENTO FEITO POR:		VISTO:

ARQUITETO E URBANISTA
CREA/SP 5061984893/D
VISTO CREA/RO 5255/06

PLANTA DA QUADRA : 265 ESCALA : 1:1.000

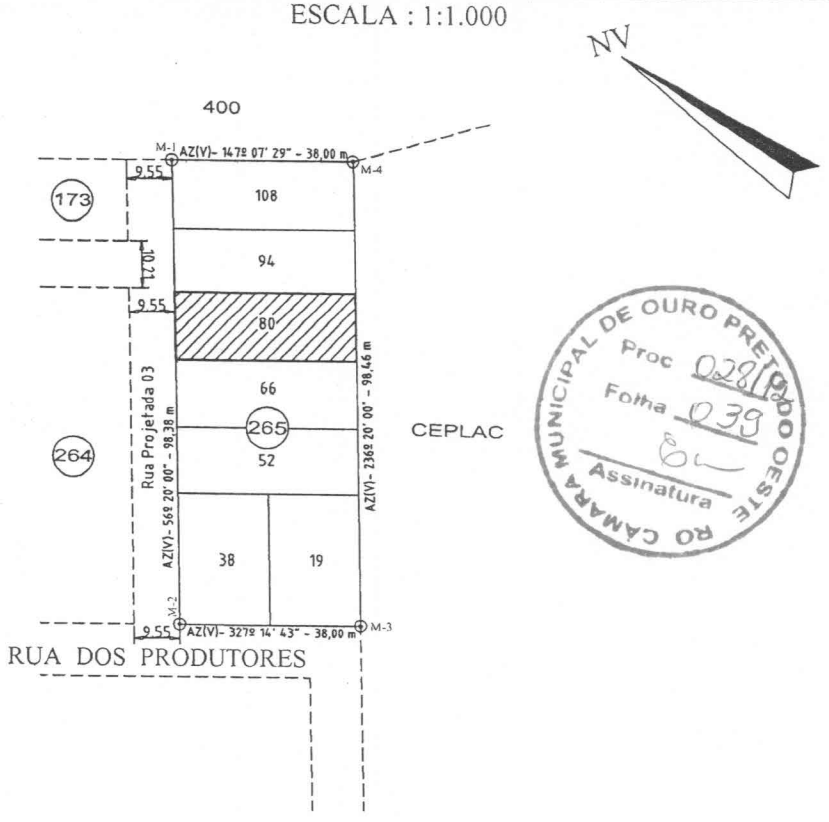

CÂMARA MUNICIPAL DE OURO PRETO DO OESTE
Proc 0281/2000
Folha 039
Assinatura

PLANTA DO LOTE URBANO : 80 ESCALA : 1:500

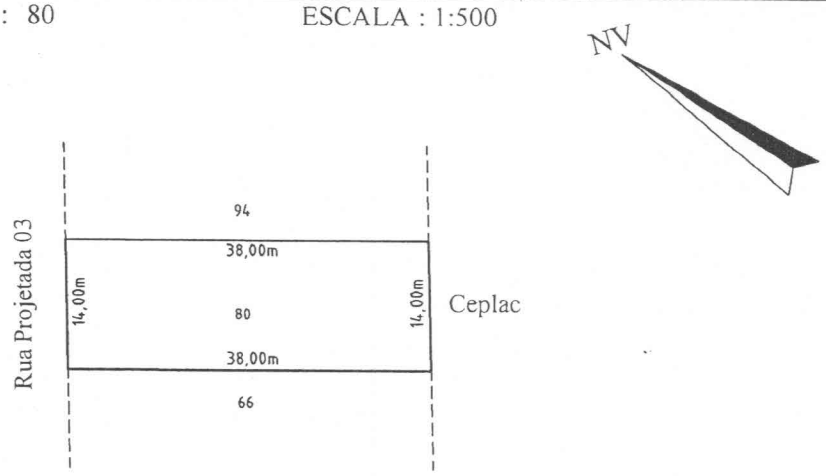

MEMORIAL DESCRITIVO				
CONFRONTAÇÕES E DIMENSÕES				
FRENTE	FUNDO	LADO DIREITO	LADO ESQUERDO	
RUA PROJETA 03	CEPLAC	LOTE 94	LOTE 66	
14,00 m	14,00 m	38,00 m	38,00 m	

PREFEITURA DO MUNICÍPIO DE OURO PRETO DO OESTE

SECRETARIA MUNICIPAL DE PLANEJAMENTO E FAZENDA

DIVISÃO DE PROJETOS E POLÍTICA URBANÍSTICA

SETOR: 07 QUADRA: 265 LOTE: 80	OURO PRETO DO OESTE – RONDÔNIA	
DESENHADO EM : 01/11/2011	ÁREA = 532,07 m²	PERÍMETRO= 104,00 m
LEVANTAMENTO FEITO POR:		VISTO:

Alessandro Alves da Silva
ARQUITETO E URBANISTA

PLANTA DA QUADRA : 265 ESCALA : 1:1.000

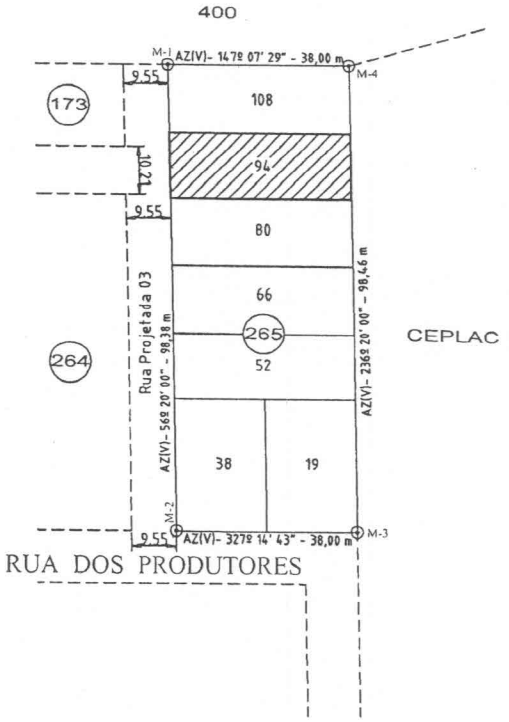

PREFEITURA MUNICIPAL DE OURO PRETO DO OESTE
Proc 028/11
Folha 040
Assinatura

PLANTA DO LOTE URBANO : 94 ESCALA : 1:500

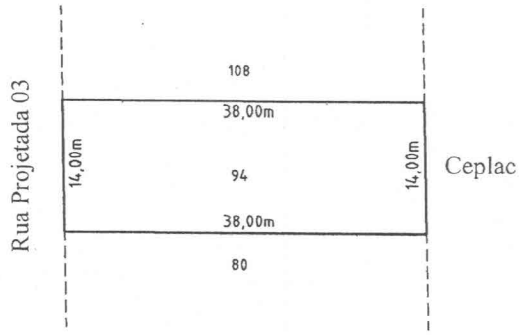

MEMORIAL DESCRITIVO				
CONFRONTAÇÕES E DIMENSÕES				
FRENTE	FUNDO	LADO DIREITO	LADO ESQUERDO	
RUA PROJETA 03	CEPLAC	LOTE 108	LOTE 80	
14,00 m	14,00 m	38,00 m	38,00 m	

PREFEITURA DO MUNICÍPIO DE OURO PRETO DO OESTE

SECRETARIA MUNICIPAL DE PLANEJAMENTO E FAZENDA

DIVISÃO DE PROJETOS E POLÍTICA URBANÍSTICA

SETOR: 02 QUADRA: 265 LOTE: 94	OURO PRETO DO OESTE - RONDÔNIA	
DESENHADO EM : 01/11/2011	ÁREA = 532,07 m²	PERÍMETRO= 104,00 m
LEVANTAMENTO FEITO POR:		VISTO:

Alessandro Alves da Silva
ARQUITETO E URBANISTA
CREA/SP 5061984893/D
VISTO CREA/RO 5255/06

PLANTA DA QUADRA : 265 ESCALA : 1:1.000

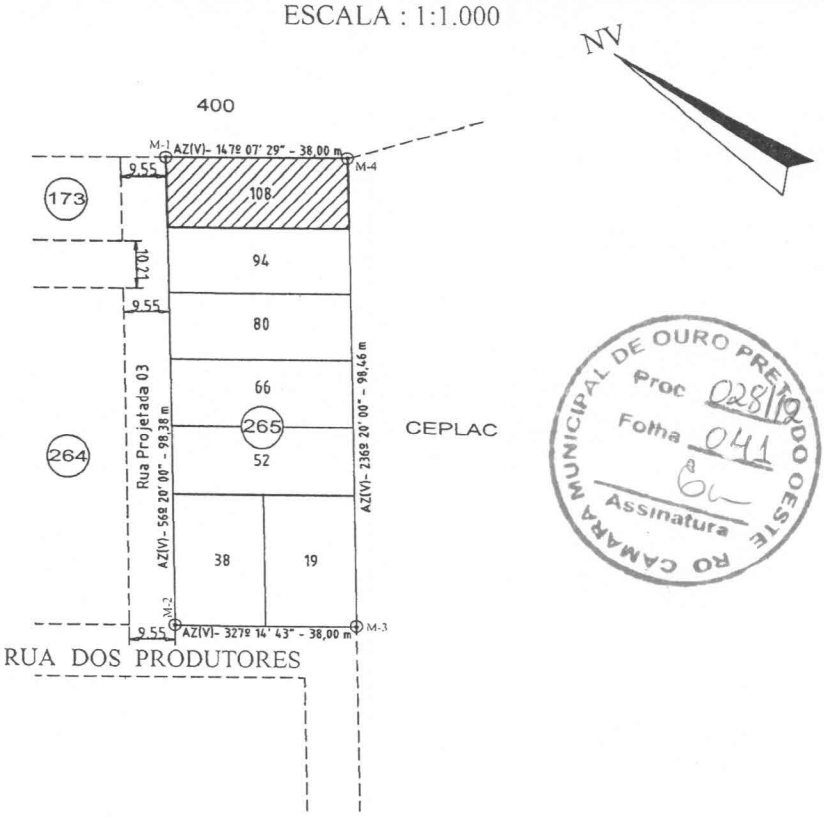

PREFEITURA MUNICIPAL DE OURO PRETO DO OESTE
Proc 028/12
Folha 041
Assinatura

PLANTA DO LOTE URBANO : 108 ESCALA : 1:500

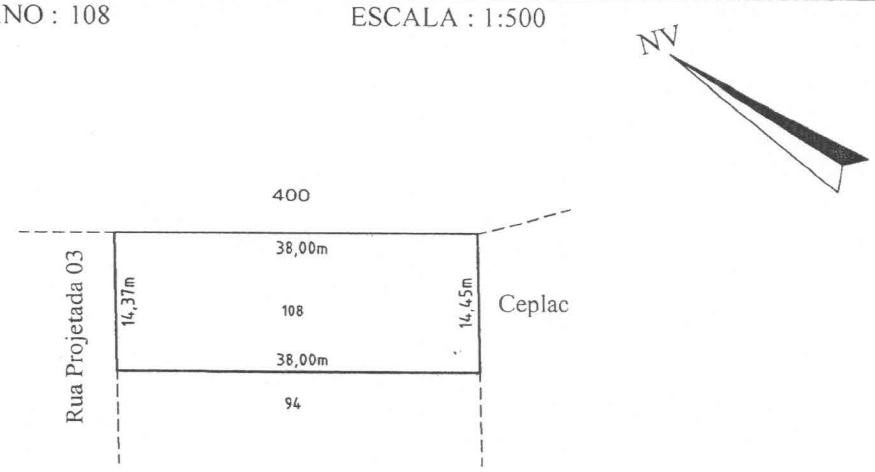

MEMORIAL DESCRITIVO				
CONFRONTAÇÕES E DIMENSÕES				
FRENTE	FUNDO	LADO DIREITO	LADO ESQUERDO	
RUA PROJETA 03	CEPLAC	LOTE 400	LOTE 94	
14,37 m	14,45 m	38,00 m	38,00 m	

PREFEITURA DO MUNICÍPIO DE OURO PRETO DO OESTE

SECRETARIA MUNICIPAL DE PLANEJAMENTO E FAZENDA

DIVISÃO DE PROJETOS E POLÍTICA URBANÍSTICA

SETOR: 02 QUADRA: 265 LOTE: 108	OURO PRETO DO OESTE - RONDÔNIA	
DESENHADO EM : 01/11/2011	ÁREA = 547,53 m²	PERÍMETRO= 104,82 m
LEVANTAMENTO FEITO POR:		VISTO:

ARQUITETO E URBANISTA
CREA/SP 5061984893/D
VISTO CREA/RO 5255/06

CÂMARA MUNICIPAL DE OURO PRETO DO OESTE
Proc 028/12
Folha 042
Assinatura

NV

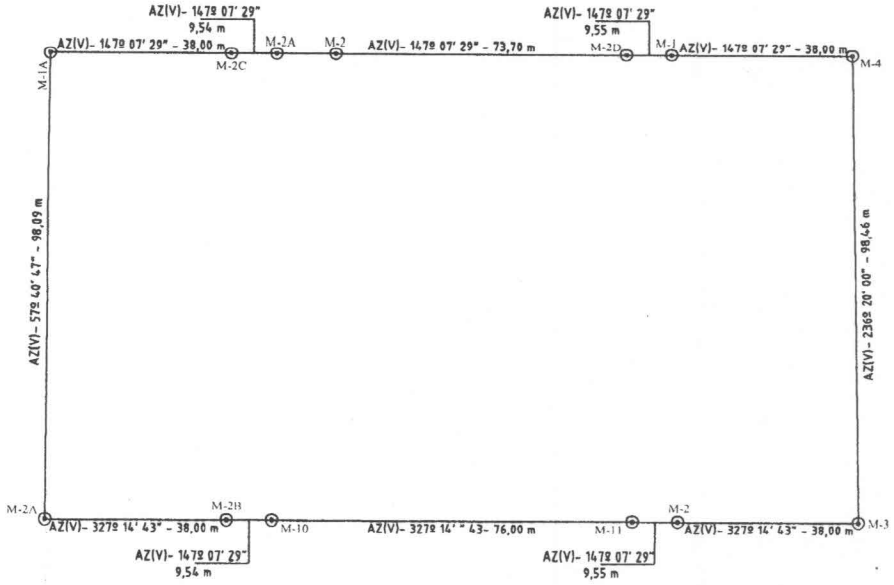

PLANTA PERIMÉTRICA
ESCALA : 1:1.000

PREFEITURA DO MUNICÍPIO DE OURO PRETO DO OESTE
SECRETARIA MUNICIPAL DE PLANEJAMENTO E FAZENDA
DIVISÃO DE PROJETOS E POLÍTICA URBANÍSTICA

OBJETIVO:	PROJETO DE REGULARIZAÇÃO DE LOTEAMENTO URBANO
CONTEÚDO:	PLANTA PERIMÉTRICA
LOCAL:	LOTE 670 DA QUADRA173 DO SETOR 02, BAIRRO DO INCRA, TENDO COMO VIA DE ACESSO RUA PROJETA

RESP. TÉCNICO:

ALESSANDRO ALVES DA SILVA – ARQUITETO E URBANISTA
CREA/SP 5061984893/D–VISTO/RO 5255/06
ART Nº

APROVAÇÕES :

DESENHADO EM : 01/11/2011	ÁREA = 16.719,78 m²	PERÍMETRO= 536,43 m

CÂMARA MUNICIPAL DE OURO PRETO DO OESTE
Proc 028/12
Folha 043
Assinatura

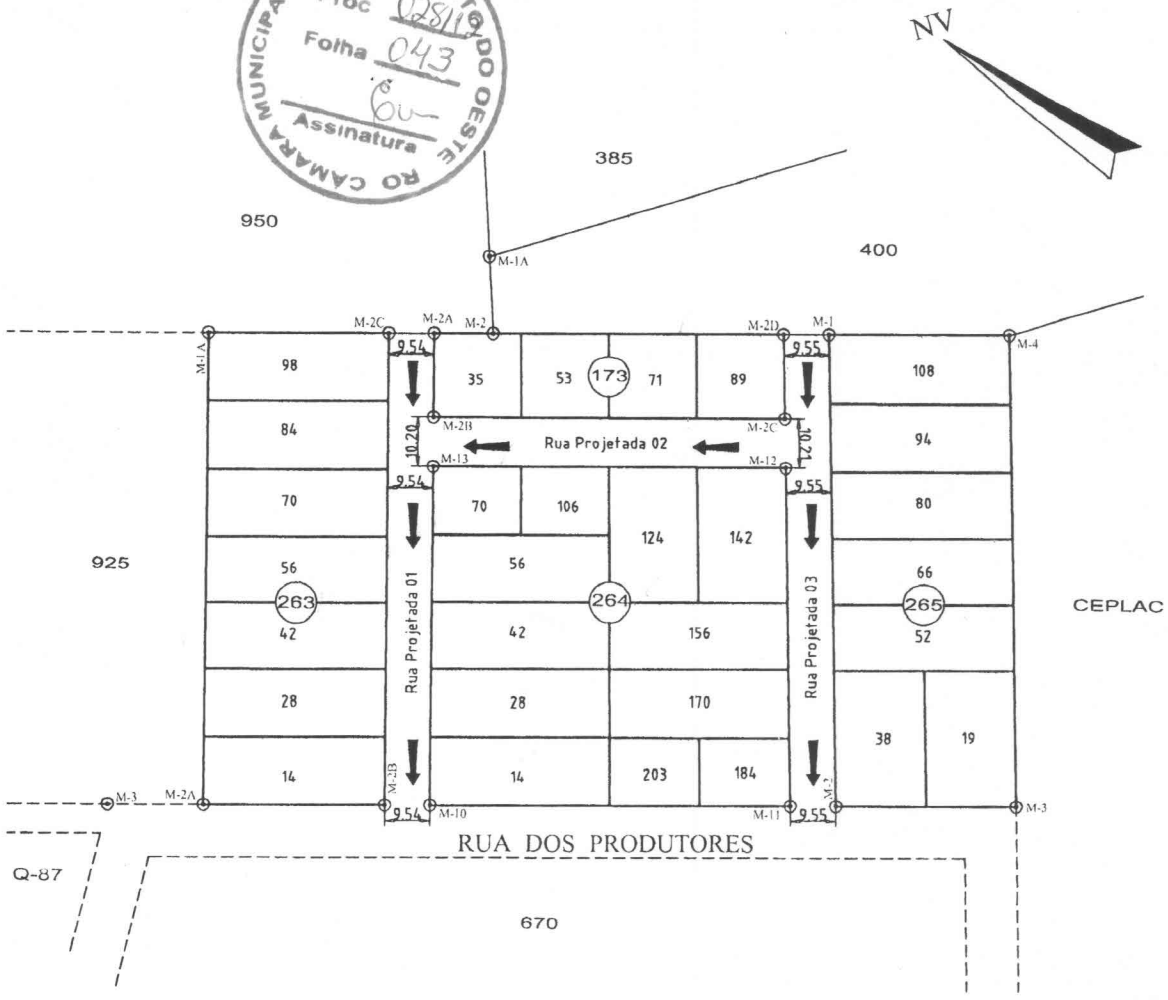

LEGENDA:

INDICAÇÃO DO ESCOAMENTO DAS ÁGUAS PLUVIAIS

PLANTA COTAÇÃO DE RUAS E INDICAÇÃO DAS ÁGUAS PLUVIAIS
ESCALA : 1:1.000

PREFEITURA DO MUNICÍPIO DE OURO PRETO DO OESTE

SECRETARIA MUNICIPAL DE PLANEJAMENTO E FAZENDA

DIVISÃO DE PROJETOS E POLÍTICA URBANÍSTICA

OBJETIVO:	PROJETO DE REGULARIZAÇÃO DE LOTEAMENTO URBANO
CONTEÚDO:	COTAÇÃO DE RUAS E INDICAÇÃO DAS ÁGUAS PLUVIAIS
LOCAL:	LOTE 670 DA QUADRA173 DO SETOR 02, BAIRRO DO INCRA, TENDO COMO VIA DE ACESSO RUA PROJETA

RESP. TÉCNICO:

ALESSANDRO ALVES DA SILVA – ARQUITETO E URBANISTA
CREA/SP 5061984893/D–VISTO/RO 5255/06
ART Nº

APROVAÇÕES :

DESENHADO EM : 01/11/2011	ÁREA = 16.719,78 m²	PERÍMETRO= 536,43 m

CÂMARA MUNICIPAL DE OURO PRETO DO OESTE
Proc 028/11
Folha 044
Assinatura

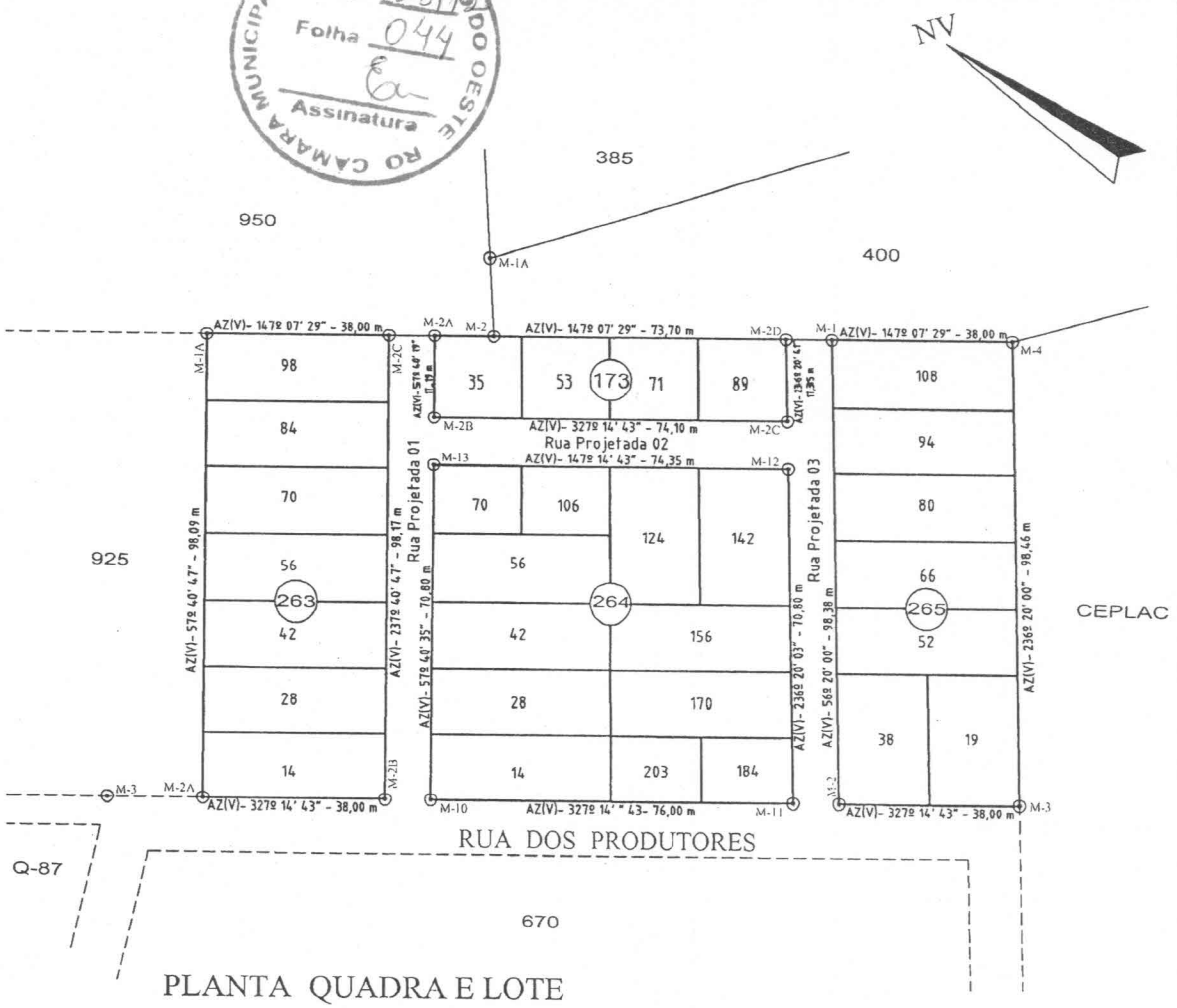

PLANTA QUADRA E LOTE
ESCALA : 1:1.000

QUADRAS	ÁREA (m2)	PERÍMETRO (m)
Q. 173	1.276,21	182,34
Q.263	3.729,14	272,26
Q.264	5.322,40	291,95
Q.265	3.739,95	272,84
TOTAL	14.067,70	1.019,39

ÁREA TOTAL DO LOTEAMENTO =	16.719,78 M2 = 100%
ÁREA PÚBLICA ARRUAMENTO =	2.652,08 M2 = 15,86%
ÁREA TOTAL DE LOTES =	14.067,70 M2 = 84,14%

PREFEITURA DO MUNICÍPIO DE OURO PRETO DO OESTE
SECRETARIA MUNICIPAL DE PLANEJAMENTO E FAZENDA
DIVISÃO DE PROJETOS E POLÍTICA URBANÍSTICA

OBJETIVO: PROJETO DE REGULARIZAÇÃO DE LOTEAMENTO URBANO

CONTEÚDO: PLANTA QUADRA E LOTE

LOCAL: LOTE 670 DA QUADRA173 DO SETOR 02, BAIRRO DO INCRA, TENDO COMO VIA DE ACESSO RUA PROJETA

RESP. TÉCNICO:

ALESSANDRO ALVES DA SILVA – ARQUITETO E URBANISTA
CREA/SP 5061984893/D–VISTO/RO 5255/06
ART Nº

APROVAÇÕES :

DESENHADO EM : 01/11/2011

ÁREA = 16.719,78 m²

PERÍMETRO= 536,43 m