PREFEITURA DO MUNICÍPIO DE OURO PRETO DO OESTE
GABINETE DO PREFEITO

CÂMARA MUNICIPAL DE OURO PRETO DO OESTE
Proc. 311/08
Folha 002
Assinatura

Ofício n.º 056 /Gab/08

Ouro Preto do Oeste, 09 de setembro de 2008.

À Sua Excelência o Senhor
ANTÔNIO DE SOUZA PENA FILHO
Presidente da Câmara Municipal
Ouro Preto do Oeste – RO

Senhor Presidente,

Através deste, encaminhamos a Vossa Excelência, o Projeto de Lei n.º 1294 de 09 de setembro de 2008, que define a destinação de imóveis urbanos e dá outras providências, para a devida apreciação por esta Casa Legislativa.

Considerando a relevância da matéria, solicito que seja observado o regime de urgência especial, convocando-se sessões extraordinárias.

Na oportunidade, renovamos os protestos de elevada estima e consideração.

Atenciosamente.

BRAZ RESENDE
PREFEITO

CÂMARA MUNICIPAL DE OURO PRETO DO OESTE
Protocolo nº 331
Recebido em 09/09/08
Às 11:30 Horas

PREFEITURA DO MUNICÍPIO DE OURO PRETO DO OESTE
GABINETE DO PREFEITO

CÂMARA MUNICIPAL DE OURO PRETO DO OESTE
Proc. 311/08
Folha 005
Assinatura

Mensagem n.º 1206

Excelentíssimo Senhor Presidente,

Honra-nos encaminhar o Projeto de Lei n.º 1224 de 09 de setembro de 2008, que Autoriza o Poder Executivo a alienar através de licitação imóveis urbanos e dá outras providências, para que seja submetida à elevada apreciação desta Augusta Casa de Leis.

O presente projeto tem por finalidade fomentar o desenvolvimento do município através de atividades economicamente viáveis, além de preservar a destinação dos mesmos, inclusive reserva de mata nativa.

A Administração procurando atrair as indústrias e empresas que queiram se instalar no Município, tem proporcionado condições que as favoreçam, pois desta forma, o retorno virá com o oferecimento de empregos, circulação e aumento da arrecadação.

A intenção é que a alienação dos imóveis não desvirtue sua destinação, e o Município possa, dessa forma, efetivamente, gerar emprego e renda.

Assim, com este intuito é que sujeitamos a presente matéria, à apreciação dos Senhores Vereadores, aguardando desde já, em regime de urgência, a sua aprovação.

Palácio dos Pioneiros, em 09 de setembro de 2008.

BRAZ RESENDE
PREFEITO

PREFEITURA DO MUNICÍPIO DE OURO PRETO DO OESTE
GABINETE DO PREFEITO

CÂMARA MUNICIPAL DE OURO PRETO DO OESTE
Proc. 311/08
Folha 004
Assinatura

PROJETO DE LEI N.º 1224, DE 09 DE SETEMBRO DE 2008

"AUTORIZA O PODER EXECUTIVO A ALIENAR ATRAVÉS DE LICITAÇÃO IMÓVEIS URBANOS E DÁ OUTRAS PROVIDÊNCIAS."

O Prefeito do Município de Ouro Preto do Oeste,

Faço saber que a Câmara Municipal aprovou e eu sanciono a seguinte Lei:

Art. 1º Fica o Poder Executivo autorizado a alienar, através de licitação, na forma da lei, os imóveis urbanos denominados lotes n.º 15, 30, 45, 60, 75, 90, 110, 164, 186, 208, 231, 242, 253, 264, 315, da Quadra 82 do setor 01 e lotes n.º 20, 35, 50, 65, 80, 125, 205, 220, 235, 250, 265, 280, 295, 310, 361 da Quadra 84 do Setor 01, sendo que todos os terrenos fazem parte do setor 01 Quadra 82 Lote 999 de propriedade do Município de Ouro Preto do Oeste.

Art. 2º Os imóveis de que trata o artigo anterior somente poderão ser utilizados para a implantação de Indústrias e Empresas de Prestação de Serviços.

Art. 3º Os imóveis urbanos de que trata o artigo 1º serão avaliados por Comissão designada para tal fim.

Art. 4º Esta lei entrará em vigor na data de sua publicação, revogadas as disposições em contrário.

Ouro Preto do Oeste, em 09 de setembro de 2008, 119º da República.

BRAZ RESENDE
PREFEITO

PLANTA DA QUADRA : 82 ESCALA : 1:4.000



PLANTA DO LOTE : 15
ESCALA: 1:1.000

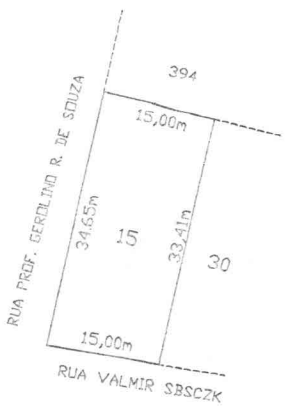

CÂMARA MUNICIPAL DE OURO PRETO DO OESTE
Proc. 311/08
Folha 005
Assinatura

SUBDIVISÃO DO LOTE 999

CONFRONTAÇÕES E DIMENSÕES

FRENTE	FUNDO	LADO DIREITO	LADO ESQUERDO	
RUA VALMIR SBSCZK	LOTE 394	RUA PROF. GERCILINO R. DE SOUZA	LOTE 30	
15,00 m	15,00 m	34,65 m	33,41 m	

ESTADO DE RONDONIA
PREFEITURA DO MUNICÍPIO DE OURO PRETO DO OESTE
SECRETARIA MUNICIPAL DE PLANEJAMENTO E FAZENDA
SEMPLAF

TÍTULO: LOTEAMENTO URBANO

IMÓVEL:	LOTE:	SETOR:	DATA:
QUADRA 82	15	01	AGOSTO/2008

Skala Topografia

EXECUÇÃO: Skala

RESPONSÁVEL TÉCNICO:
DEOCLECIO SALVI
CREA 0645/TD/SP V.068/RO

VISTO:

ÁREA: 510,00 m²
PERÍMETRO: 98,06 m
ESCALA: INDICADA

PLANTA DA QUADRA : 82 ESCALA : 1:4.000

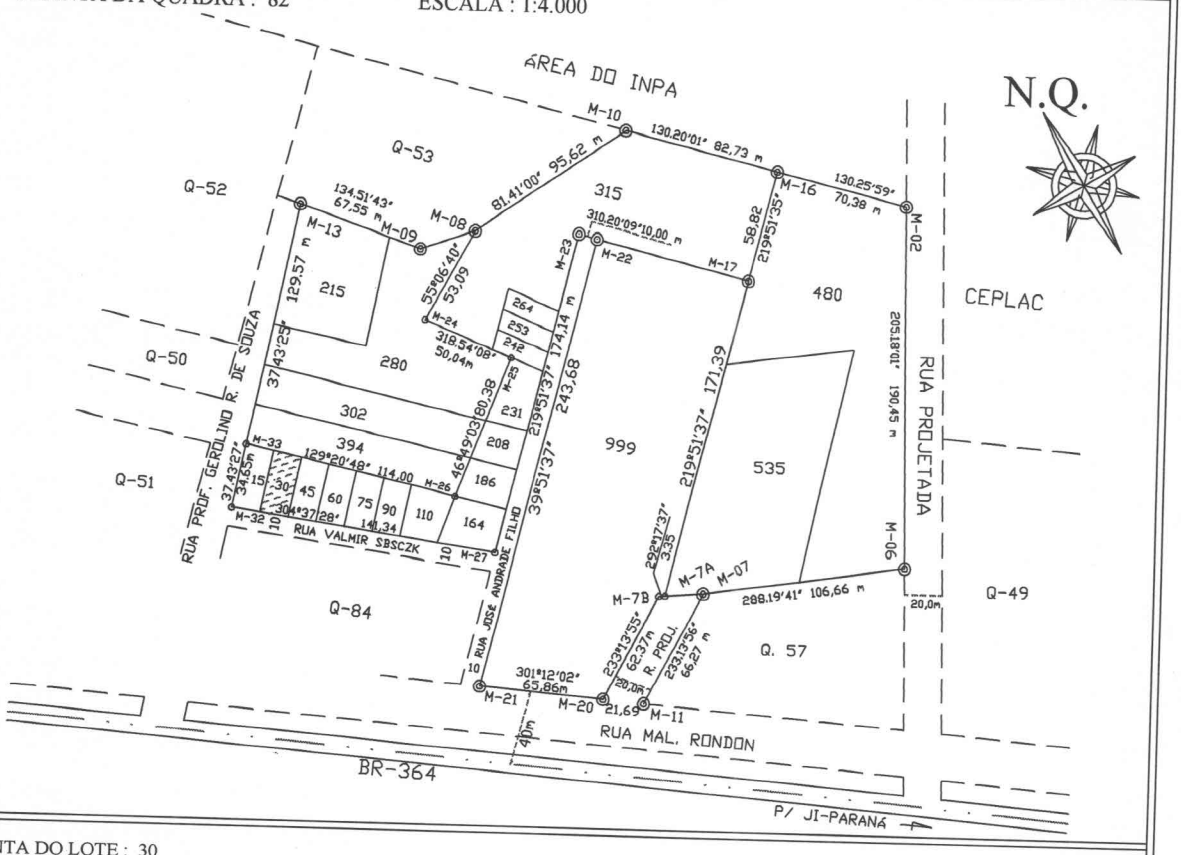

PLANTA DO LOTE : 30
ESCALA: 1:1.000

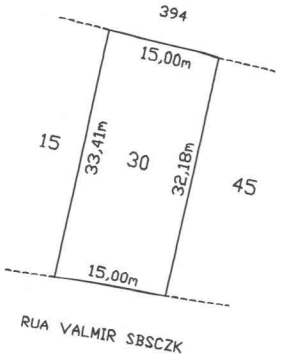

CÂMARA MUNICIPAL DE OURO PRETO DO OESTE
Proc. 311/08
Folha 006
Assinatura

SUBDIVISÃO DO LOTE 999

CONFRONTAÇÕES E DIMENSÕES

FRENTE	FUNDO	LADO DIREITO	LADO ESQUERDO	
RUA VALMIR SBSCZK	LOTE 394	LOTE 15	LOTE 45	
15,00 m	15,00 m	33,41 m	32,18 m	

ESTADO DE RONDONIA
PREFEITURA DO MUNICÍPIO DE OURO PRETO DO OESTE
SECRETARIA MUNICIPAL DE PLANEJAMENTO E FAZENDA
SEMPLAF

TÍTULO: LOTEAMENTO URBANO

IMÓVEL:	LOTE:	SETOR:	DATA:
QUADRA 82	30	01	AGOSTO/2008

Skala Topografia

EXECUÇÃO: Skala

RESPONSÁVEL TÉCNICO:
DEOCLÉCIO SALVI
CREA 86451/TD/SP V.068/RO

VISTO:

ÁREA: 491,48 m²

PERÍMETRO: 95,59 m

ESCALA: INDICADA

PLANTA DA QUADRA : 82 ESCALA : 1:4.000



PLANTA DO LOTE : 45
ESCALA: 1:1.000







SUBDIVISÃO DO LOTE 999

CONFRONTAÇÕES E DIMENSÕES

FRENTE	FUNDO	LADO DIREITO	LADO ESQUERDO	
RUA VALMIR SBSCZK	LOTE 394	LOTE 30	LOTE 60	
15,00 m	15,00 m	32,18 m	30,94 m	

ESTADO DE RONDONIA
PREFEITURA DO MUNICÍPIO DE OURO PRETO DO OESTE
SECRETARIA MUNICIPAL DE PLANEJAMENTO E FAZENDA
SEMPLAF

TÍTULO: LOTEAMENTO URBANO

IMÓVEL:	LOTE:	SETOR:	DATA:
QUADRA 82	45	01	AGOSTO/2008

Skala Topografia

EXECUÇÃO: Skala

RESPONSÁVEL TÉCNICO: DEOCLECIO SALVI CREA 86451/TD/SP V.060/RO

VISTO:

ÁREA: 472,95 m²

PERÍMETRO: 93,12 m

ESCALA: INDICADA

PLANTA DA QUADRA : 82 ESCALA : 1:4.000



PLANTA DO LOTE : 60
ESCALA: 1:1.000

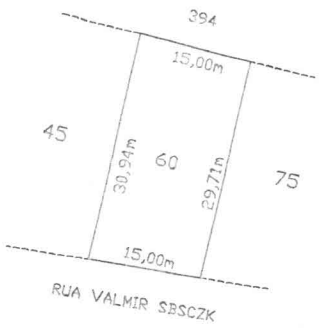



SUBDIVISÃO DO LOTE 999

CONFRONTAÇÕES E DIMENSÕES

FRENTE	FUNDO	LADO DIREITO	LADO ESQUERDO	
RUA VALMIR SBSCZK	LOTE 394	LOTE 45	LOTE 45	
15,00 m	15,00 m	30,94 m	29,71 m	

ESTADO DE RONDONIA
PREFEITURA DO MUNICÍPIO DE OURO PRETO DO OESTE
SECRETARIA MUNICIPAL DE PLANEJAMENTO E FAZENDA
SEMPLAF

TÍTULO: LOTEAMENTO URBANO

IMÓVEL:	LOTE:	SETOR:	DATA:
QUADRA 82	60	01	AGOSTO/2008

Skala Topografia

EXECUÇÃO: Skala

RESPONSÁVEL TÉCNICO: DECLÉCIO SALVI
CREA 80451/TD/SP/V.068/RO

VISTO:

ÁREA: 454,43 m²

PERÍMETRO: 90,65 m

ESCALA: INDICADA

PLANTA DA QUADRA : 82 ESCALA : 1:4.000

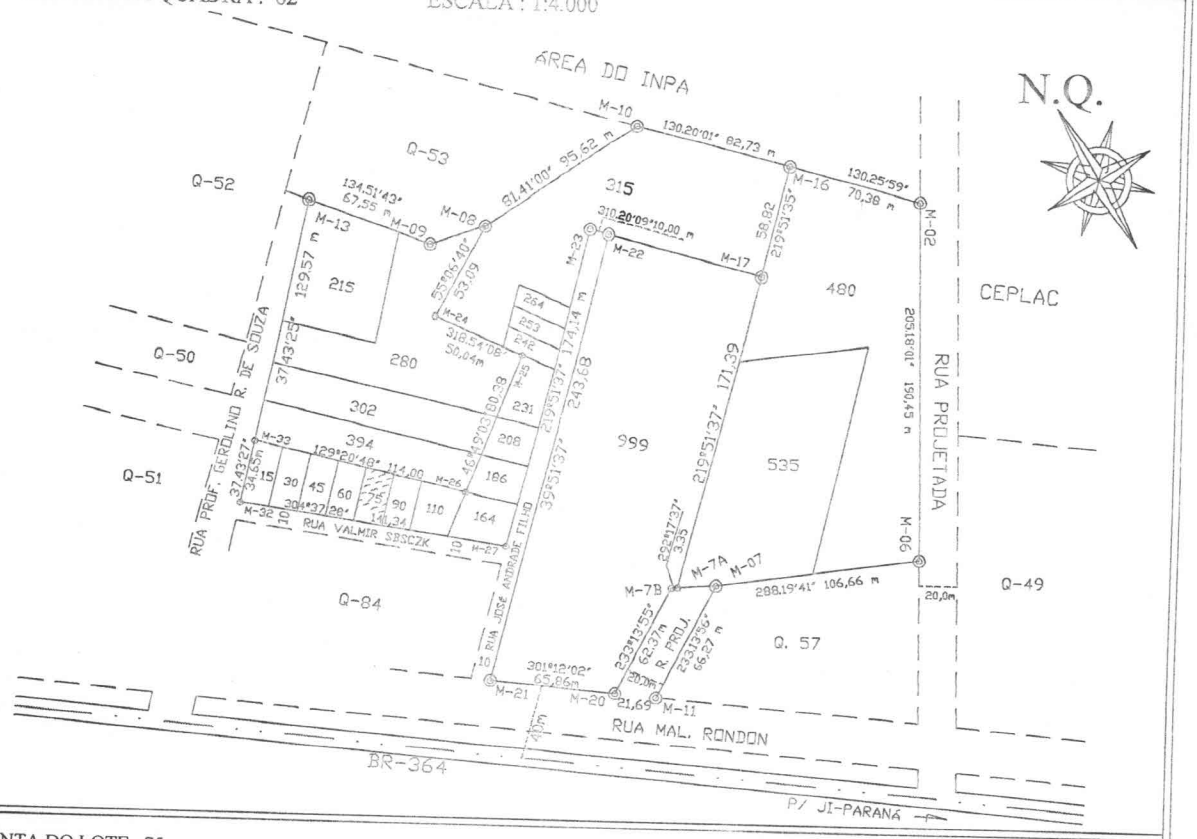

PLANTA DO LOTE : 75
ESCALA: 1:1.000







SUBDIVISÃO DO LOTE 999

CONFRONTAÇÕES E DIMENSÕES

FRENTE	FUNDO	LADO DIREITO	LADO ESQUERDO	
RUA VALMIR SBSCZK	LOTE 394	LOTE 60	LOTE 90	
15,00 m	15,00 m	29,71 m	28,47 m	

ESTADO DE RONDONIA
PREFEITURA DO MUNICÍPIO DE OURO PRETO DO OESTE
SECRETARIA MUNICIPAL DE PLANEJAMENTO E FAZENDA
SEMPLAF

TÍTULO: LOTEAMENTO URBANO

IMÓVEL:	LOTE:	SETOR:	DATA:
QUADRA 82	75	01	AGOSTO/2008

Skala Topografia

EXECUÇÃO: Skala

RESPONSÁVEL TÉCNICO: DECLECIO SALVI
CREA 80451/TD/SP V.068/RO

VISTO:

ÁREA: 435,90 m²

PERÍMETRO: 88,18 m

ESCALA: INDICADA

PLANTA DA QUADRA : 82 ESCALA : 1:4.000



PLANTA DO LOTE :90
ESCALA: 1:1.000

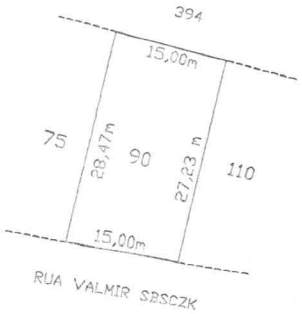

CÂMARA MUNICIPAL DE OURO PRETO DO OESTE - RO
Proc. 311/08
Folha 010
Assinatura

SUBDIVISÃO DO LOTE 999

CONFRONTAÇÕES E DIMENSÕES

FRENTE	FUNDO	LADO DIREITO	LADO ESQUERDO
RUA VALMIR SBSCZK	LOTE 394	LOTE 75	LOTE 90
15,00 m	15,00 m	28,47 m	27,23 m

ESTADO DE RONDONIA
PREFEITURA DO MUNICÍPIO DE OURO PRETO DO OESTE
SECRETARIA MUNICIPAL DE PLANEJAMENTO E FAZENDA
SEMPLAF

TÍTULO: LOTEAMENTO URBANO

IMÓVEL:	LOTE:	SETOR:	DATA:
QUADRA 82	90	01	AGOSTO/2008

Skala Topografia

EXECUÇÃO: Skala

RESPONSÁVEL TÉCNICO: DECULECIO SALVI
CREA 86451/TD/SP/V-068/RO

VISTO:

ÁREA: 417,38 m²

PERÍMETRO: 85,70 m

ESCALA: INDICADA

PLANTA DA QUADRA : 82 ESCALA : 1:4.000

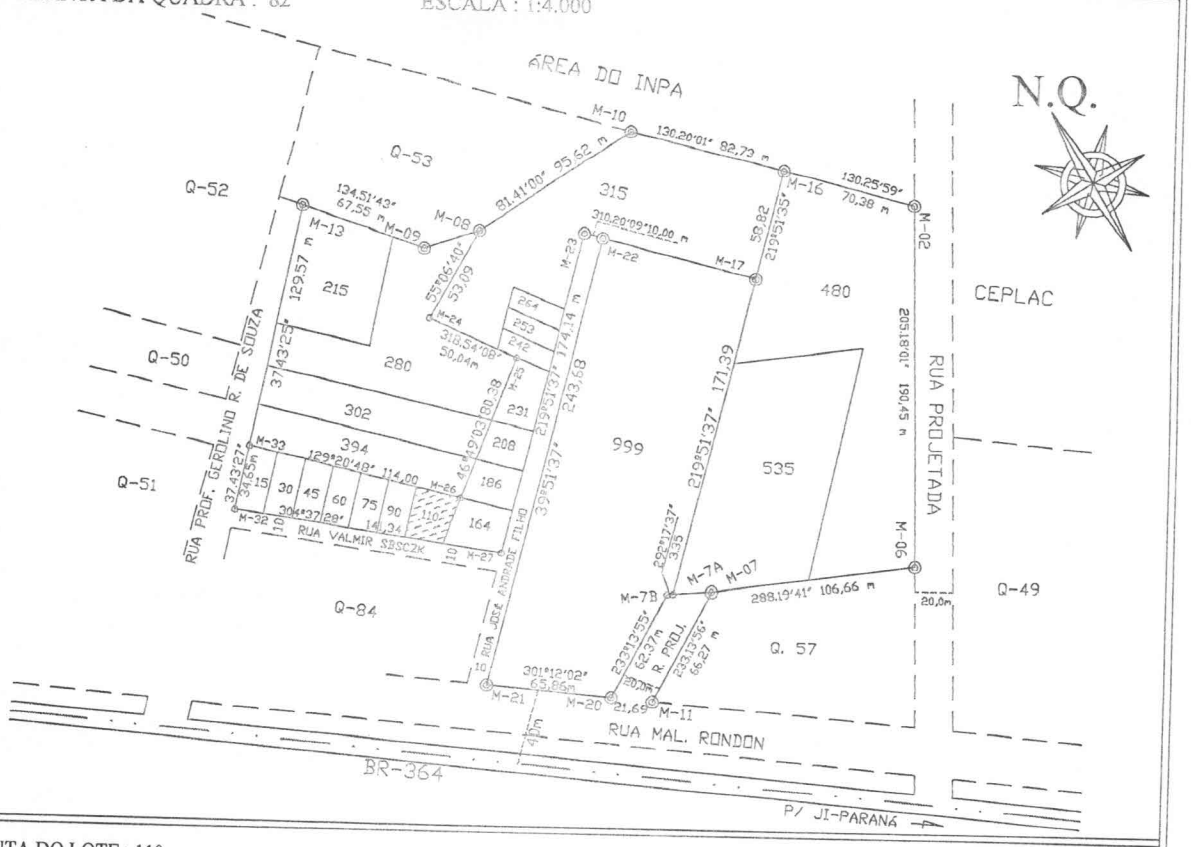

PLANTA DO LOTE : 110
ESCALA: 1:1.000

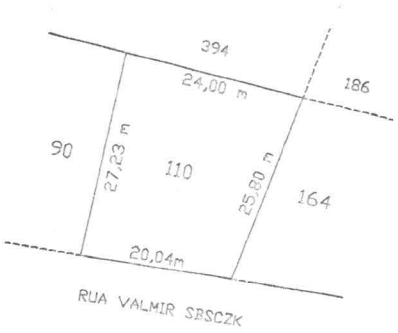

PREFEITURA MUNICIPAL DE OURO PRETO DO OESTE
Proc. 311/08
Folha 011
Assinatura

SUBDIVISÃO DO LOTE 999

CONFRONTAÇÕES E DIMENSÕES

FRENTE	FUNDO	LADO DIREITO	LADO ESQUERDO	
RUA VALMIR SBSCZK	LOTE 394	LOTE 75	LOTE 90	
20,04 m	24,00 m	27,23 m	25,80 m	

ESTADO DE RONDONIA
PREFEITURA DO MUNICÍPIO DE OURO PRETO DO OESTE
SECRETARIA MUNICIPAL DE PLANEJAMENTO E FAZENDA
SEMPLAF

TÍTULO: LOTEAMENTO URBANO

IMÓVEL:	LOTE:	SETOR:	DATA:
QUADRA 82	110	01	AGOSTO/2008

Skala Topografia

EXECUÇÃO: Skala

RESPONSÁVEL TÉCNICO: DECLECIO SALVI
CREA 86451/TD/SP V.018/RO

VISTO:

ÁREA: 579,33 m²

PERÍMETRO: 97,07 m

ESCALA: INDICADA

PLANTA DA QUADRA : 82 ESCALA : 1:4.000



PLANTA DO LOTE : 164
ESCALA: 1:1.000



CÂMARA MUNICIPAL DE OURO PRETO DO OESTE
Proc. 311/08
Folha 012
Assinatura

SUBDIVISÃO DO LOTE 999

CONFRONTAÇÕES E DIMENSÕES

FRENTE	FUNDO	LADO DIREITO	LADO ESQUERDO	
RUA JOSÉ ANDRADE FILHO	LOTE 394	RUA VALMIR SBSCZK	LOTE 186	
23,00 m	25,80 m	31,30 m	28,05 m	

ESTADO DE RONDONIA
PREFEITURA DO MUNICÍPIO DE OURO PRETO DO OESTE
SECRETARIA MUNICIPAL DE PLANEJAMENTO E FAZENDA
SEMPLAF

TÍTULO: LOTEAMENTO URBANO

IMÓVEL:	LOTE:	SETOR:	DATA:
QUADRA 82	164	01	AGOSTO/2008

Skala Topografia

EXECUÇÃO: Skala

RESPONSÁVEL TÉCNICO: DECLÉCIO SALVI
CREA 86451/TD/SP V.068/RO

VISTO:

ÁREA: 717,11 m²

PERÍMETRO: 108,15 m

ESCALA: INDICADA

PLANTA DA QUADRA : 82 ESCALA : 1:4.000



PLANTA DO LOTE : 186
ESCALA: 1:1.000



CÂMARA MUNICIPAL DE OURO PRETO DO OESTE
Proc. 311/08
Folha 013
Assinatura

SUBDIVISÃO DO LOTE 999

CONFRONTAÇÕES E DIMENSÕES

FRENTE	FUNDO	LADO DIREITO	LADO ESQUERDO	
RUA JOSÉ ANDRADE FILHO	LOTE 394	LOTE 164	LOTE 208	
21,68 m	21,90 m	28,05 m	25,39 m	

ESTADO DE RONDONIA
PREFEITURA DO MUNICÍPIO DE OURO PRETO DO OESTE
SECRETARIA MUNICIPAL DE PLANEJAMENTO E FAZENDA
SEMPLAF

TÍTULO: LOTEAMENTO URBANO

IMÓVEL:	LOTE:	SETOR:	DATA:
QUADRA 82	186	01	AGOSTO/2008

Skala Topografia

EXECUÇÃO: Skala

RESPONSÁVEL TÉCNICO: DEOCLÉCIO SALVI
CREA 85451/TD/SP V068/RO

VISTO:

ÁREA: 579,71 m²

PERÍMETRO: 97,02 m

ESCALA: INDICADA

PLANTA DA QUADRA : 82 ESCALA : 1:4.000

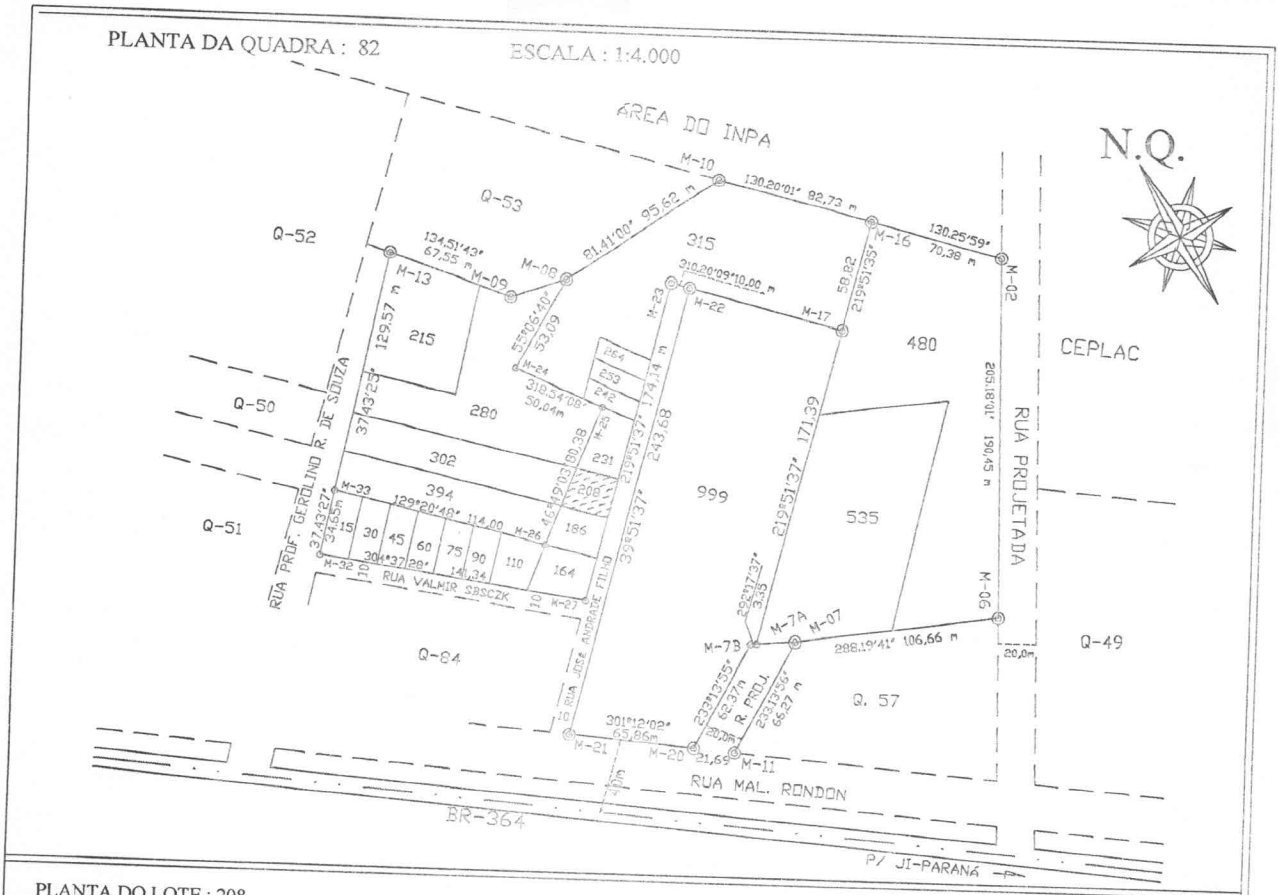

PLANTA DO LOTE : 208
ESCALA: 1:1.000



CÂMARA MUNICIPAL DE OURO PRETO DO OESTE
Proc. 311/08
Folha 014
Assinatura

SUBDIVISÃO DO LOTE 999

CONFRONTAÇÕES E DIMENSÕES

FRENTE	FUNDO	LADO DIREITO	LADO ESQUERDO	
RUA JOSÉ ANDRADE FILHO	LOTE 302	LOTE 186	LOTE 231	
21,69 m	21,90 m	25,39 m	22,74 m	

ESTADO DE RONDONIA
PREFEITURA DO MUNICÍPIO DE OURO PRETO DO OESTE
SECRETARIA MUNICIPAL DE PLANEJAMENTO E FAZENDA
SEMPLAF

TÍTULO: LOTEAMENTO URBANO

IMÓVEL:	LOTE:	SETOR:	DATA:
QUADRA 82	208	01	AGOSTO/2008

Skala Topografia

EXECUÇÃO: Skala

RESPONSÁVEL TÉCNICO: DEUCLECIO SALVI
CREA 86451/TD/SP V.068/RO

VISTO:

ÁREA: 522,33 m²

PERÍMETRO: 91,72 m

ESCALA: INDICADA

PLANTA DA QUADRA : 82 ESCALA : 1:4.000



PLANTA DO LOTE : 231
ESCALA: 1:1.000



CÂMARA MUNICIPAL DE OURO PRETO DO OESTE
Proc. 311/08
Folha 015
Assinatura

SUBDIVISÃO DO LOTE 999

CONFRONTAÇÕES E DIMENSÕES

FRENTE	FUNDO	LADO DIREITO	LADO ESQUERDO	
RUA JOSÉ ANDRADE FILHO	LOTE 280	LOTE 208	LOTE 242	
33.26 m	36.58 m	22,74 m	18,54 m	

ESTADO DE RONDONIA
PREFEITURA DO MUNICÍPIO DE OURO PRETO DO OESTE
SECRETARIA MUNICIPAL DE PLANEJAMENTO E FAZENDA
SEMPLAF

TÍTULO: LOTEAMENTO URBANO

IMÓVEL:	LOTE:	SETOR:	DATA:
QUADRA 82	231	01	AGOSTO/2008

Skala Topografia

EXECUÇÃO: Skala

RESPONSÁVEL TÉCNICO: DIOCLECIO SALVI
CREA 80451/TD/SP W068/RO

VISTO:

ÁREA: 716,97 m²

PERÍMETRO: 111,12 m

ESCALA: INDICADA

PLANTA DA QUADRA : 82 ESCALA : 1:4.000

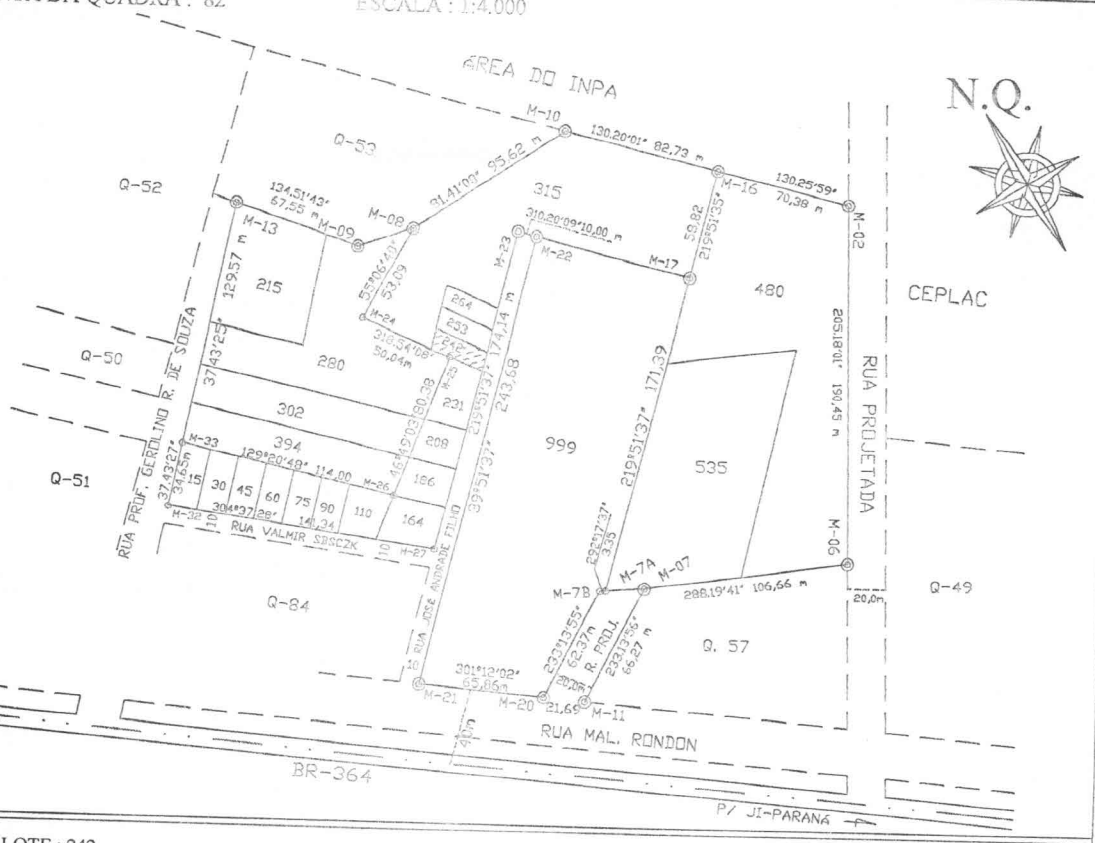

PLANTA DO LOTE : 242
ESCALA: 1: 500



CÂMARA MUNICIPAL DE OURO PRETO DO OESTE
Proc. 311/08
Folha 016
Assinatura

SUBDIVISÃO DO LOTE 999

CONFRONTAÇÕES E DIMENSÕES

FRENTE	FUNDO	LADO DIREITO	LADO ESQUERDO	
RUA JOSÉ ANDRADE FILHO	LOTE 315	LOTES 231 e 280	LOTE 253	
10.90 m	10.90 m	29,38 m	29,38m	

ESTADO DE RONDONIA
PREFEITURA DO MUNICÍPIO DE OURO PRETO DO OESTE
SECRETARIA MUNICIPAL DE PLANEJAMENTO E FAZENDA
SEMPLAF

TÍTULO: LOTEAMENTO URBANO

IMÓVEL:	LOTE:	SETOR:	DATA:
QUADRA 82	242	01	AGOSTO/2008

Skala Topografia

EXECUÇÃO: Skala

RESPONSÁVEL TÉCNICO: DECILLECIO SALVI
CREA 86451/TD/SP V.068/RO

VISTO:

ÁREA: 316,26 m²

PERÍMETRO: 80,56 m

ESCALA: INDICADA

PLANTA DA QUADRA : 82 ESCALA : 1:4.000



PLANTA DO LOTE : 253
ESCALA: 1: 500

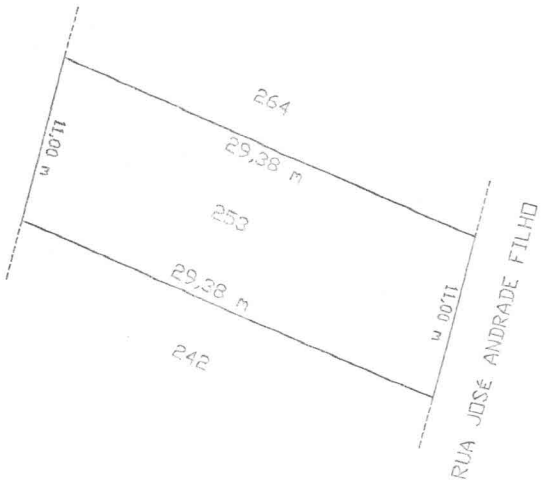

CÂMARA MUNICIPAL DE OURO PRETO DO OESTE
Proc. 311/08
Folha 07
Assinatura

SUBDIVISÃO DO LOTE 999

CONFRONTAÇÕES E DIMENSÕES

FRENTE	FUNDO	LADO DIREITO	LADO ESQUERDO	
RUA JOSÉ ANDRADE FILHO	LOTE 315	LOTE 242	LOTE 264	
11,00 m	11,00 m	29,38 m	29,38m	

ESTADO DE RONDONIA
PREFEITURA DO MUNICÍPIO DE OURO PRETO DO OESTE
SECRETARIA MUNICIPAL DE PLANEJAMENTO E FAZENDA
SEMPLAF

TÍTULO: LOTEAMENTO URBANO

IMÓVEL:	LOTE:	SETOR:	DATA:
QUADRA 82	253	01	AGOSTO/2008

Skala Topografia

EXECUÇÃO:	RESPONSÁVEL TÉCNICO:	VISTO:	ÁREA: 319,16 m²
Skala	DEOCLECIO SILVA CREA 84451/TD/SP V.059/RO		PERÍMETRO: 80,76 m
			ESCALA: INDICADA

PLANTA DA QUADRA : 82 ESCALA : 1:4.000

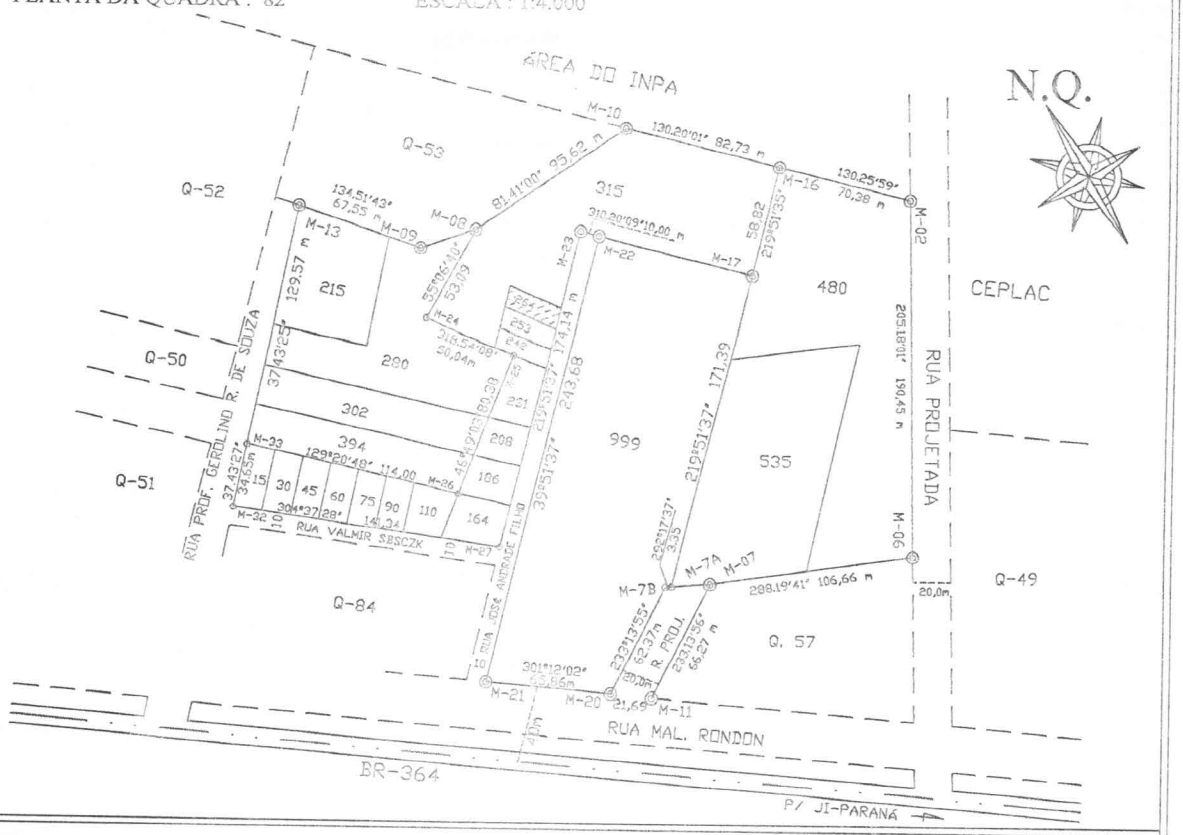

PLANTA DO LOTE : 264
ESCALA: 1: 500

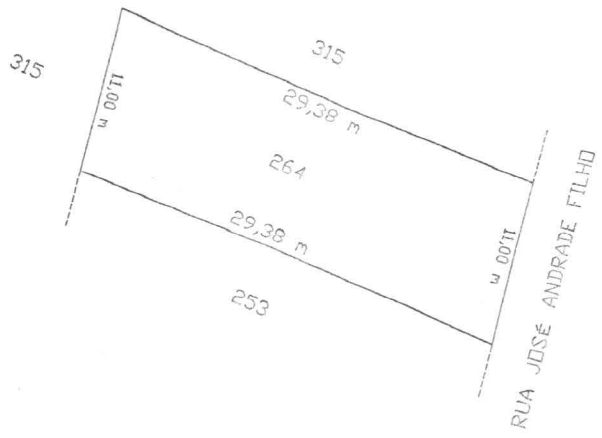

CÂMARA MUNICIPAL DE OURO PRETO DO OESTE
Proc. 311/08
Folha 018
Assinatura

SUBDIVISÃO DO LOTE 999

CONFRONTAÇÕES E DIMENSÕES

FRENTE	FUNDO	LADO DIREITO	LADO ESQUERDO	
RUA JOSÉ ANDRADE FILHO	LOTE 315	LOTE 253	LOTE 315	
11,00 m	11,00 m	29,38 m	29,38m	

ESTADO DE RONDONIA
PREFEITURA DO MUNICÍPIO DE OURO PRETO DO OESTE
SECRETARIA MUNICIPAL DE PLANEJAMENTO E FAZENDA
SEMPLAF

TÍTULO: LOTEAMENTO URBANO

Skala Topografia

IMÓVEL:	LOTE:	SETOR:	DATA:
QUADRA 82	264	01	AGOSTO/2008

EXECUÇÃO: Skala

RESPONSÁVEL TÉCNICO: DEOCLECIO SALVI
CREA 86451/TD/SP/V.068/RO

VISTO:

ÁREA: 319,16 m²

PERÍMETRO: 80,76 m

ESCALA: INDICADA

PLANTA DA QUADRA : 82 ESCALA : 1:4.000

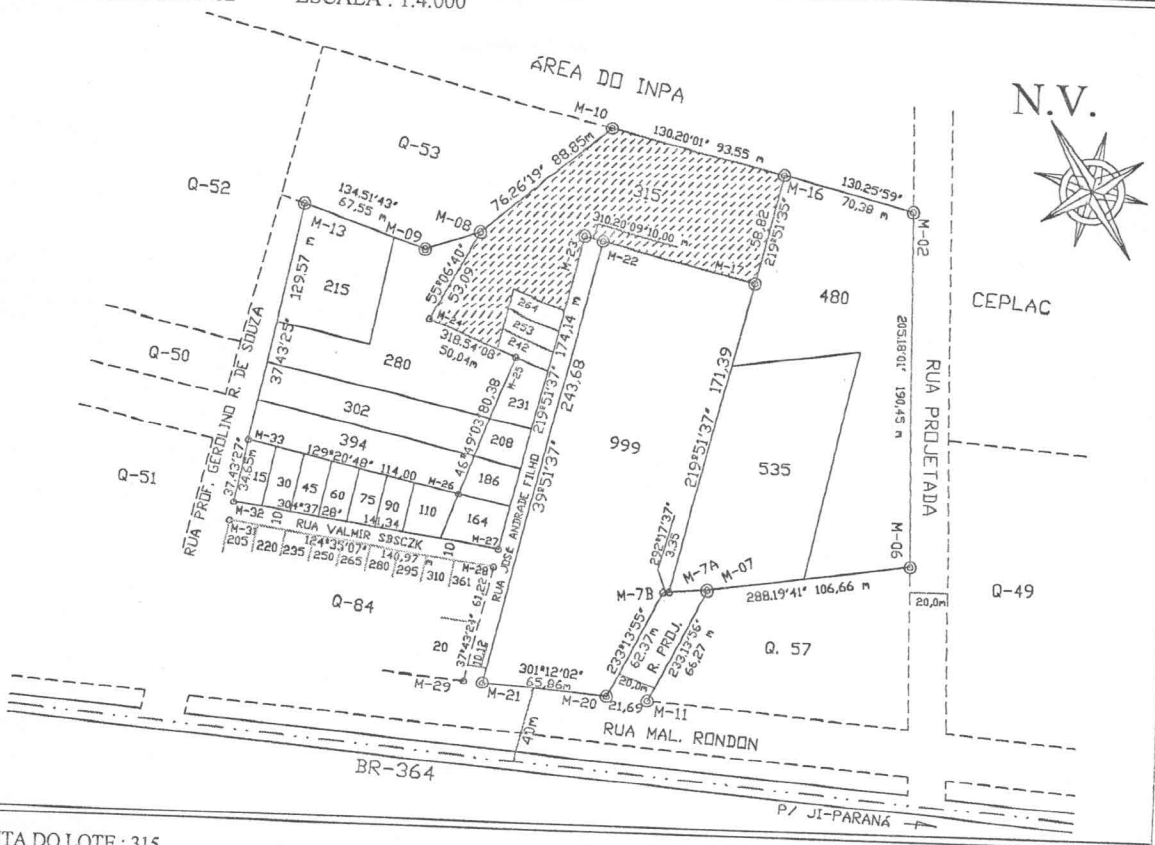

PLANTA DO LOTE : 315
ESCALA: 1: 3.000

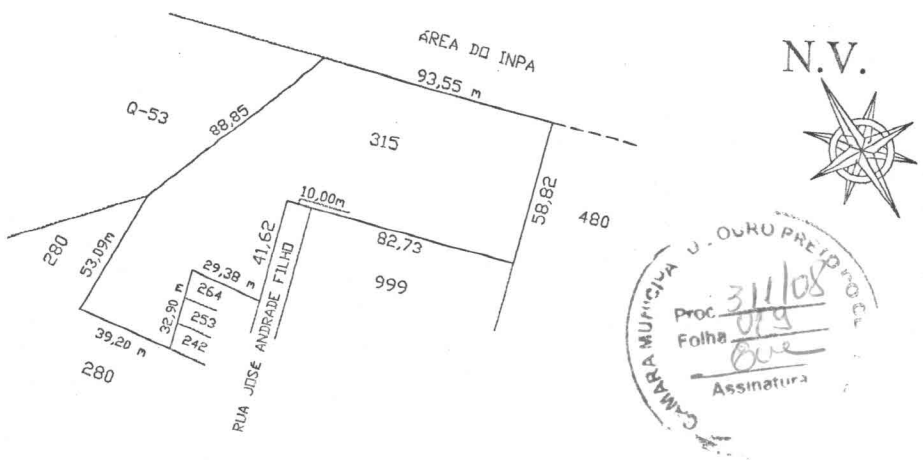

CÂMARA MUNICIPAL DE OURO PRETO DO OESTE
Proc. 311/08
Folha 019
Assinatura

SUBDIVISÃO DO LOTE 999

CONFRONTAÇÕES E DIMENSÕES

FRENTE	FUNDO	LADO DIREITO	LADO ESQUERDO
LOTES 264, 999 E RUA JOSÉ ANDRADE FILHO	AREA DO INPA	LOTES 264,253,242,280 E QUADRA 53	LOTES 480
163,73 m	93,55 m	214,04 m	58,82 m

ESTADO DE RONDONIA
PREFEITURA DO MUNICÍPIO DE OURO PRETO DO OESTE
SECRETARIA MUNICIPAL DE PLANEJAMENTO E FAZENDA
SEMPLAF

TÍTULO: LOTEAMENTO URBANO

IMÓVEL:	LOTE:	SETOR:	DATA:	
QUADRA 82	315	01	AGOSTO/2008	Skala Topografia

EXECUÇÃO:	RESPONSÁVEL TÉCNICO:	VISTO:	
Skala	Deoclécio Salvi Agrimensor CREA 86.451/TD VISTO 068/RO		ÁREA: 9.923,31 m² PERÍMETRO: 530,14 m ESCALA: INDICADA

PLANTA DA QUADRA : 84
ESCALA : 1:2.000

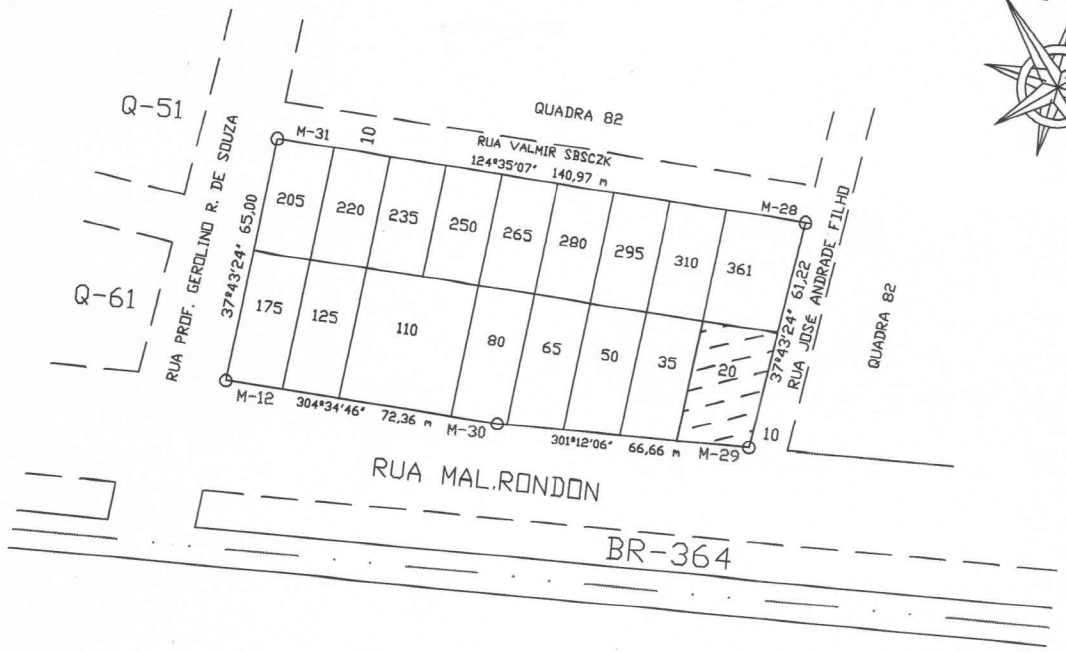

PLANTA DO LOTE : 20
ESCALA: 1:1.000



CÂMARA MUNICIPAL DE OURO PRETO DO OESTE
Proc. 311/08
Folha 020
Assinatura

CONFRONTAÇÕES E DIMENSÕES				
FRENTE	FUNDO	LADO DIREITO	LADO ESQUERDO	
RUA MAL. RONDON	LOTE 361	LOTE 35	RUA JOSE ANDRADE FILHO	
19,02 m	19,84 m	32,20m	31,15 m	

ESTADO DE RONDONIA
PREFEITURA DO MUNICÍPIO DE OURO PRETO DO OESTE
SECRETARIA MUNICIPAL DE PLANEJAMENTO E FAZENDA
SEMPLAF

TÍTULO: LOTEAMENTO URBANO

IMÓVEL:	LOTE:	SETOR:	DATA:
QUADRA 84	20	01	AGOSTO/2008

Skala Topografia

EXECUÇÃO: Skala

RESPONSÁVEL TÉCNICO:
DEOCLECIO SALVI
CREA 86431/TD/SP V.068/RO

VISTO:

ÁREA: 611,70 m²

PERÍMETRO: 102,21m

ESCALA: INDICADA

PLANTA DA QUADRA : 84
ESCALA : 1:2.000

N.Q.

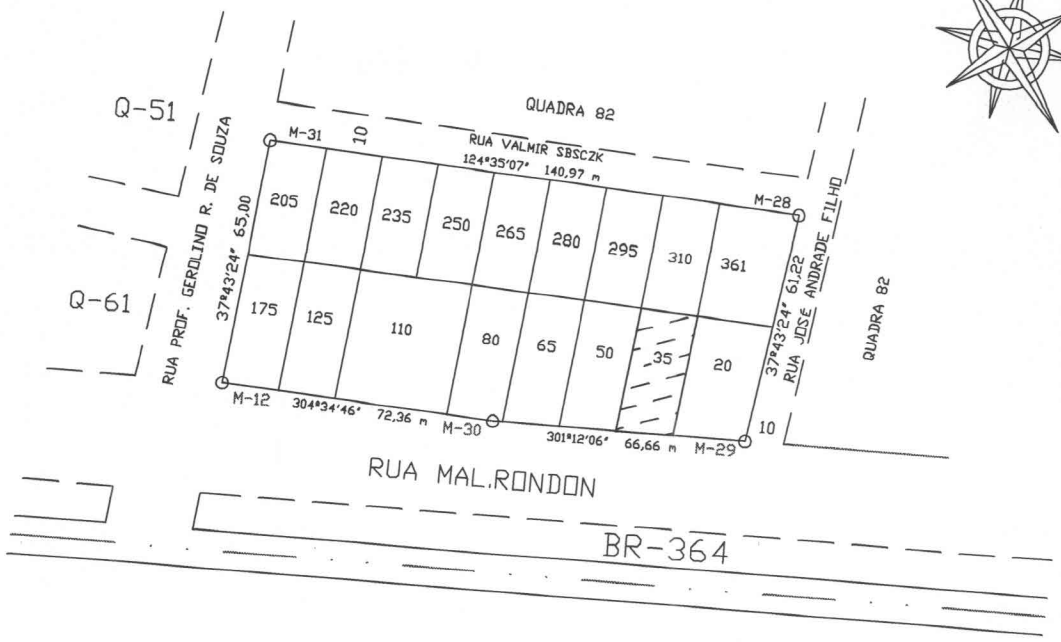

PLANTA DO LOTE : 35
ESCALA: 1:1.000

N.Q.

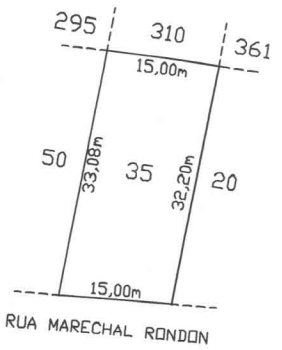



CONFRONTAÇÕES E DIMENSÕES				
FRENTE	FUNDO	LADO DIREITO	LADO ESQUERDO	
RUA MAL. RONDON	LOTE 310	LOTE 50	LOTE 20	
15,00 m	15,00 m	33,08 m	32,20 m	

ESTADO DE RONDONIA
PREFEITURA DO MUNICÍPIO DE OURO PRETO DO OESTE
SECRETARIA MUNICIPAL DE PLANEJAMENTO E FAZENDA
SEMPLAF

TÍTULO: LOTEAMENTO URBANO				
IMÓVEL: QUADRA 84	LOTE: 35	SETOR: 01	DATA: AGOSTO/2008	Skala Topografia
EXECUÇÃO: Skala	RESPONSÁVEL TÉCNICO: DEOCLECIO SALVI CREA 86451/TD/SP V.068/RO	VISTO:	ÁREA: 487,42 m²	
			PERÍMETRO: 95,28 m	
			ESCALA: INDICADA	

PLANTA DA QUADRA : 84
ESCALA : 1:2.000

N.Q.

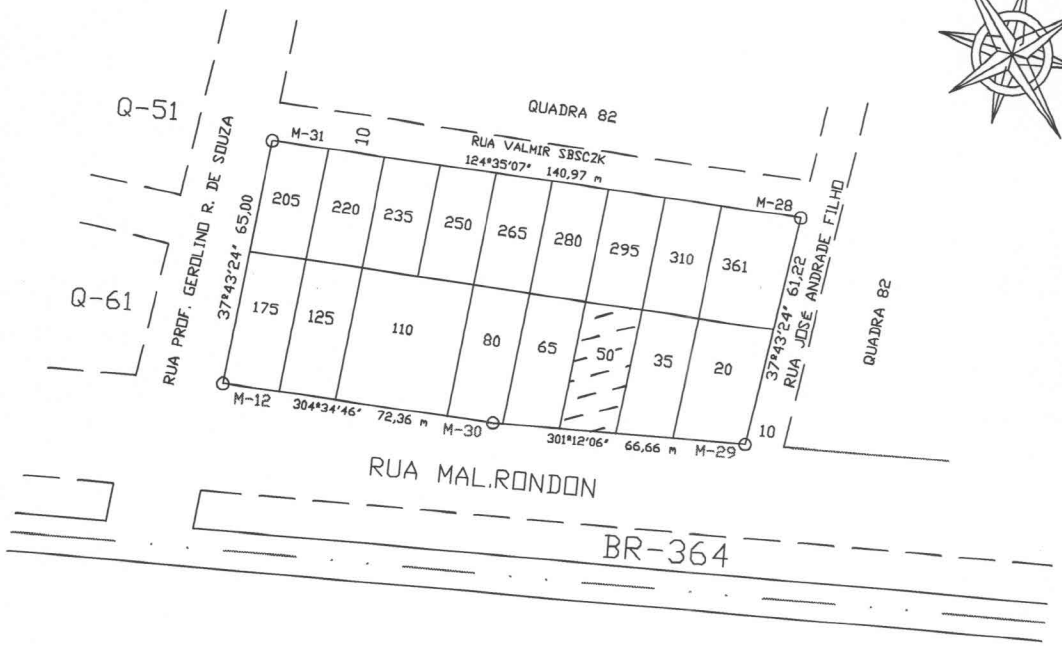

PLANTA DO LOTE : 50
ESCALA: 1:1.000

N.Q.

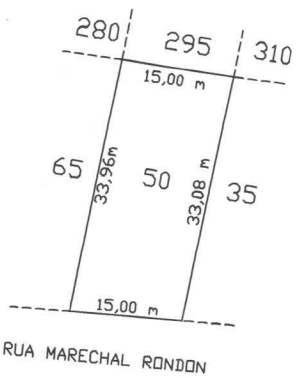



CONFRONTAÇÕES E DIMENSÕES				
FRENTE	FUNDO	LADO DIREITO	LADO ESQUERDO	
RUA MAL. RONDON	LOTE 295	LOTE 65	LOTE 35	
15,00 m	15,00 m	33,96 m	33,08 m	

ESTADO DE RONDONIA
PREFEITURA DO MUNICÍPIO DE OURO PRETO DO OESTE
SECRETARIA MUNICIPAL DE PLANEJAMENTO E FAZENDA
SEMPLAF

TÍTULO: LOTEAMENTO URBANO				Skala Topografia
IMÓVEL: QUADRA 84	LOTE: 50	SETOR: 01	DATA: AGOSTO/2008	
EXECUÇÃO: Skala	RESPONSÁVEL TÉCNICO: DEOCLECIO SALVI CREA 86451/TD/SP V.068/RO	VISTO:	ÁREA: 500,69 m²	
			PERÍMETRO: 97,04 m	
			ESCALA: INDICADA	

PLANTA DA QUADRA : 84
ESCALA : 1:2.000

N.Q.

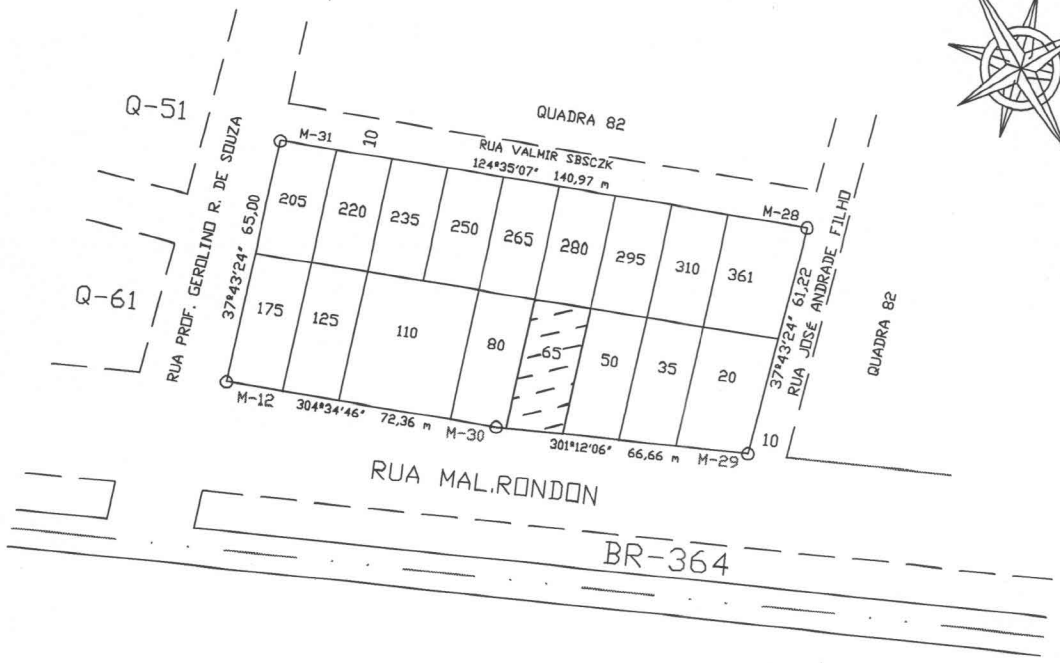

PLANTA DO LOTE : 65
ESCALA: 1:1.000

N.Q.

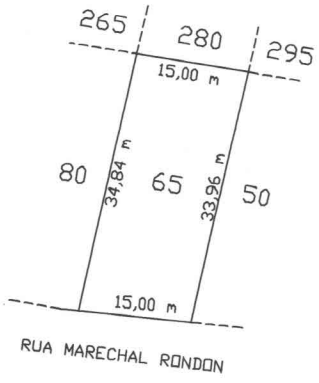

CÂMARA MUNICIPAL DE OURO PRETO DO OESTE
Proc. 311/08
Folha 023
Assinatura

CONFRONTAÇÕES E DIMENSÕES				
FRENTE	FUNDO	LADO DIREITO	LADO ESQUERDO	
RUA MAL. RONDON	LOTE 280	LOTE 80	LOTE 50	
15,00 m	15,00 m	34,84 m	33,96 m	

ESTADO DE RONDONIA
PREFEITURA DO MUNICÍPIO DE OURO PRETO DO OESTE
SECRETARIA MUNICIPAL DE PLANEJAMENTO E FAZENDA
SEMPLAF

TÍTULO: LOTEAMENTO URBANO

IMÓVEL:	LOTE:	SETOR:	DATA:
QUADRA 84	65	01	AGOSTO/2008

Skala Topografia

EXECUÇÃO: Skala

RESPONSÁVEL TÉCNICO:
DECLÉCIO SALVI
CREA 86451/TD/SP V.068/RO

VISTO:

ÁREA: 513,94 m²
PERÍMETRO: 98,80 m
ESCALA: INDICADA

PLANTA DA QUADRA : 84
ESCALA : 1:2.000

N.Q.

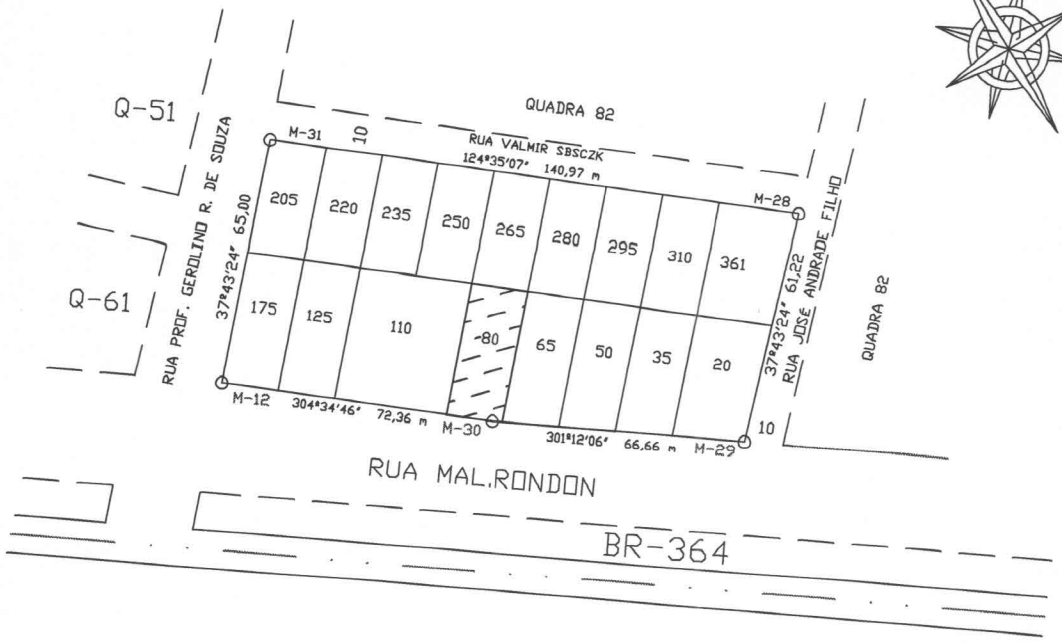

PLANTA DO LOTE : 80
ESCALA: 1:1.000

N.Q.

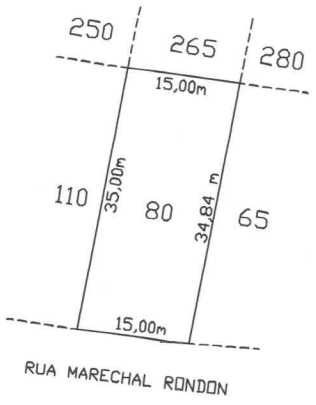

CÂMARA MUNICIPAL DE OURO PRETO DO OESTE - RO
Proc. 311/08
Folha 024
Assinatura

CONFRONTAÇÕES E DIMENSÕES				
FRENTE	FUNDO	LADO DIREITO	LADO ESQUERDO	
RUA MAL. RONDON	LOTE 265	LOTE 110	LOTE 65	
15,00 m	15,00 m	35,00 m	34,84 m	

ESTADO DE RONDONIA
PREFEITURA DO MUNICÍPIO DE OURO PRETO DO OESTE
SECRETARIA MUNICIPAL DE PLANEJAMENTO E FAZENDA
SEMPLAF

TÍTULO: LOTEAMENTO URBANO				
IMÓVEL: QUADRA 84	LOTE: 80	SETOR: 01	DATA: AGOSTO/2008	Skala Topografia
EXECUÇÃO: Skala	RESPONSÁVEL TÉCNICO: DEOCLECIO SALVI CREA 86451/TD/SP V.068/RO	VISTO:	ÁREA: 523,77 m²	
			PERÍMETRO: 99,84 m	
			ESCALA: INDICADA	

PLANTA DA QUADRA : 84
ESCALA : 1:2.000

N.Q.

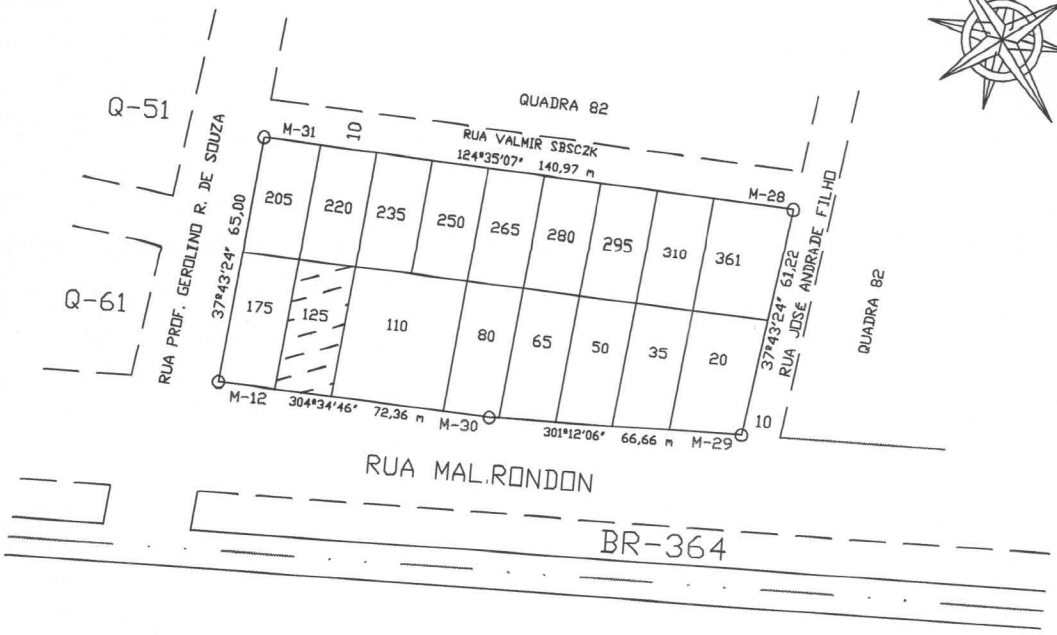

PLANTA DO LOTE : 125
ESCALA: 1:1.000

N.Q.

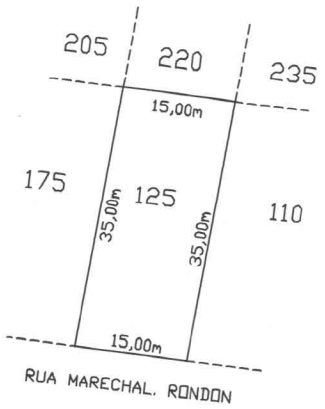

CÂMARA MUNICIPAL DE OURO PRETO DO OESTE
Proc. 311/08
Folha 025
Assinatura

CONFRONTAÇÕES E DIMENSÕES

FRENTE	FUNDO	LADO DIREITO	LADO ESQUERDO	
RUA MARECHAL RONDON	LOTE 220	LOTE 175	LOTE 110	
15,00 m	15,00 m	35,00m	35,00m	

ESTADO DE RONDONIA
PREFEITURA DO MUNICÍPIO DE OURO PRETO DO OESTE
SECRETARIA MUNICIPAL DE PLANEJAMENTO E FAZENDA
SEMPLAF

TÍTULO:				Skala Topografia
LOTEAMENTO URBANO				
IMÓVEL: QUADRA 84	LOTE: 125	SETOR: 01	DATA: AGOSTO/2008	
EXECUÇÃO: Skala	RESPONSÁVEL TÉCNICO: DEOCLECIO SALVI CREA 86451/TD/SP/V.068/RO	VISTO:	ÁREA: 524,21 m²	
			PERÍMETRO: 100,00 m	
			ESCALA: INDICADA	

PLANTA DA QUADRA : 84
ESCALA : 1:2.000

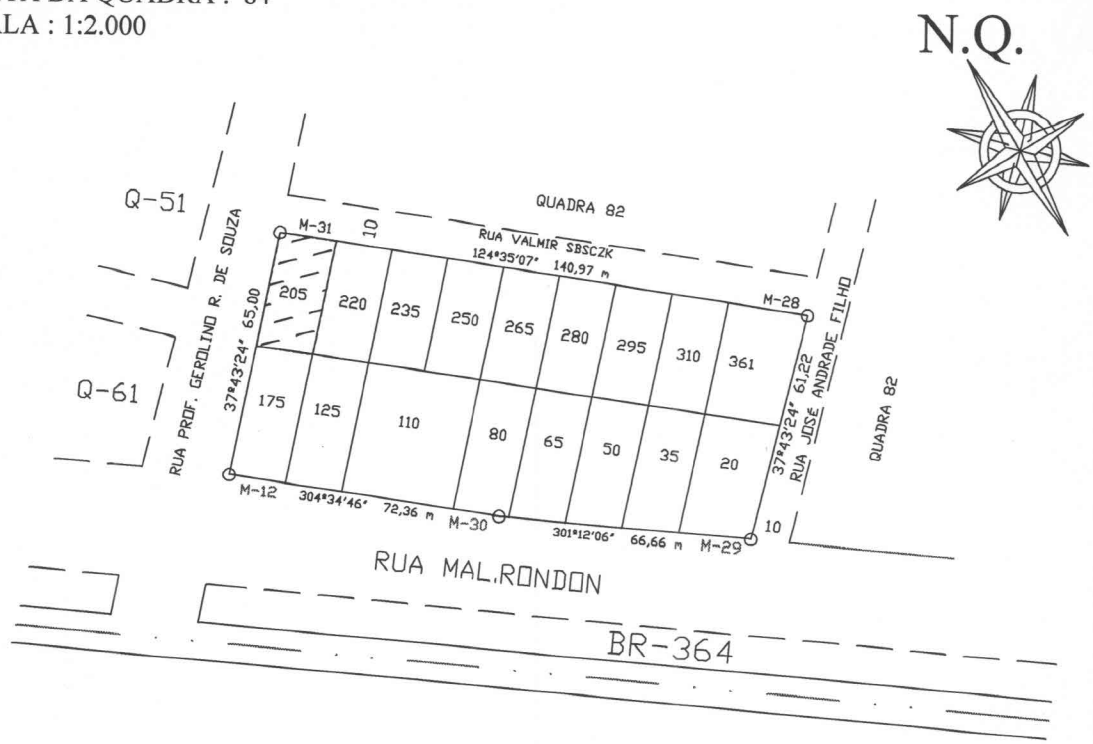

PLANTA DO LOTE : 205
ESCALA: 1:1.000



CAMARA MUNICIPAL DE OURO PRETO DO OESTE
Proc 311/08
Folha 026
Assinatura

CONFRONTAÇÕES E DIMENSÕES

FRENTE	FUNDO	LADO DIREITO	LADO ESQUERDO	
RUA VALMIR SBSCZK	LOTE 175	LOTE 220	RUA PROF. GEROLINO R. DE SOUZA	
15,00 m	15,00 m	30,00m	30,00m	

ESTADO DE RONDONIA
PREFEITURA DO MUNICÍPIO DE OURO PRETO DO OESTE
SECRETARIA MUNICIPAL DE PLANEJAMENTO E FAZENDA
SEMPLAF

TÍTULO: LOTEAMENTO URBANO				Skala Topografia
IMÓVEL: QUADRA 84	LOTE: 205	SETOR: 01	DATA: AGOSTO/2008	
EXECUÇÃO: Skala	RESPONSÁVEL TÉCNICO: DEOCLECIO SALVI CREA 86451/TD/SP V.068/R0	VISTO:		ÁREA: 449,32 m²
				PERÍMETRO: 90,00 m
				ESCALA: INDICADA

PLANTA DA QUADRA : 84
ESCALA : 1:2.000

N.Q.

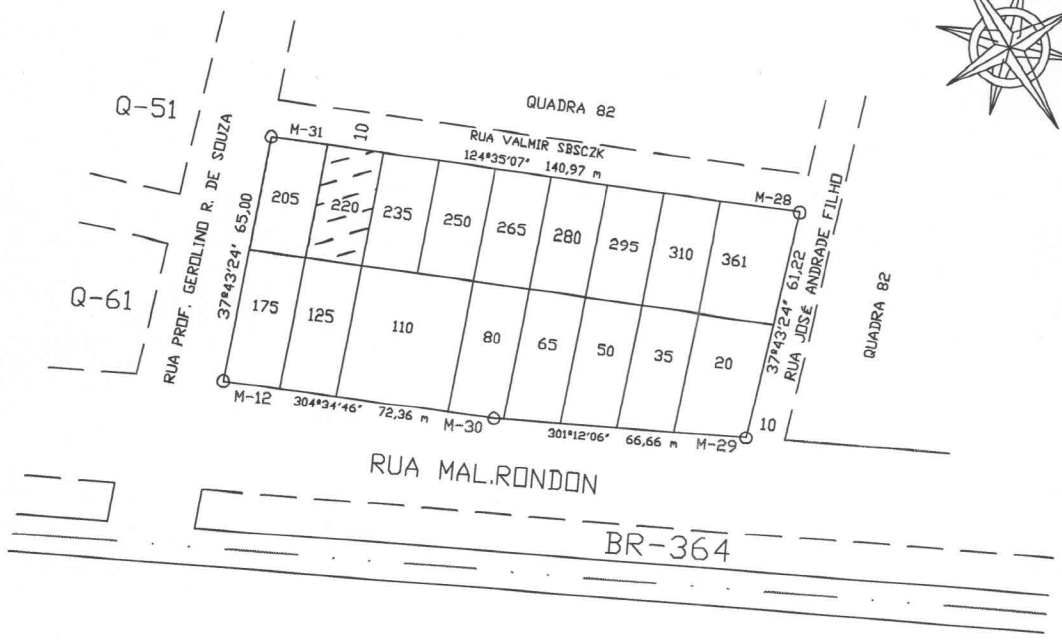

PLANTA DO LOTE : 220
ESCALA: 1:1.000

N.Q.

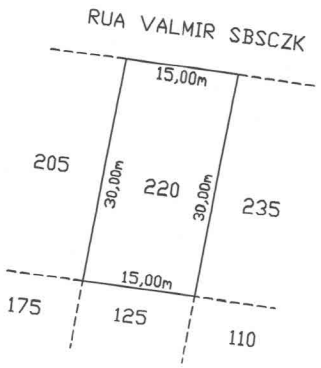

CÂMARA MUNICIPAL DE OURO PRETO DO OESTE - RO
Proc. 311/08
Folha 027
Assinatura

CONFRONTAÇÕES E DIMENSÕES				
FRENTE	FUNDO	LADO DIREITO	LADO ESQUERDO	
RUA VALMIR SBSCZK	LOTE 125	LOTE 235	LOTE 205	
15,00 m	15,00 m	30,00m	30,00m	

ESTADO DE RONDONIA
PREFEITURA DO MUNICÍPIO DE OURO PRETO DO OESTE
SECRETARIA MUNICIPAL DE PLANEJAMENTO E FAZENDA
SEMPLAF

TÍTULO: LOTEAMENTO URBANO				Skala Topografia
IMÓVEL: QUADRA 84	LOTE: 220	SETOR: 01	DATA: AGOSTO/2008	
EXECUÇÃO: Skala	RESPONSÁVEL TÉCNICO: DEOCLECIO SALVI CREA 86491/TD/SP V.068/RO	VISTO:	ÁREA: 449,32 m²	
			PERÍMETRO: 90,00 m	
			ESCALA: INDICADA	

PLANTA DA QUADRA : 84
ESCALA : 1:2.000

N.Q.

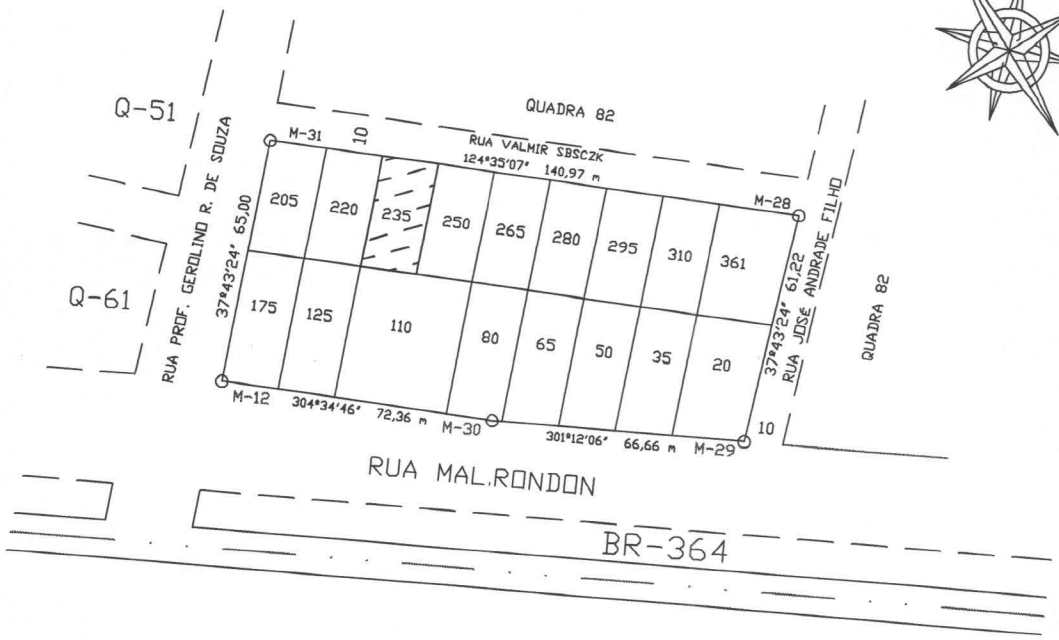

PLANTA DO LOTE : 235
ESCALA: 1:1.000

N.Q.

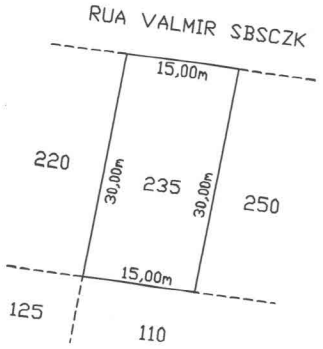



CONFRONTAÇÕES E DIMENSÕES				
FRENTE	FUNDO	LADO DIREITO	LADO ESQUERDO	
RUA VALMIR SBSCZK	LOTE 110	LOTE 250	LOTE 220	
15,00 m	15,00 m	30,00m	30,00m	

ESTADO DE RONDONIA
PREFEITURA DO MUNICÍPIO DE OURO PRETO DO OESTE
SECRETARIA MUNICIPAL DE PLANEJAMENTO E FAZENDA
SEMPLAF

TÍTULO: LOTEAMENTO URBANO				Skala Topografia
IMÓVEL: QUADRA 84	LOTE: 235	SETOR: 01	DATA: AGOSTO/2008	
EXECUÇÃO: Skala	RESPONSÁVEL TÉCNICO: DEOCLECIO SALVI CREA 86451/TD/SP V.068/RO	VISTO:	ÁREA: 449,32 m²	
			PERÍMETRO: 90,00 m	
			ESCALA: INDICADA	

PLANTA DA QUADRA : 84
ESCALA : 1:2.000

N.Q.

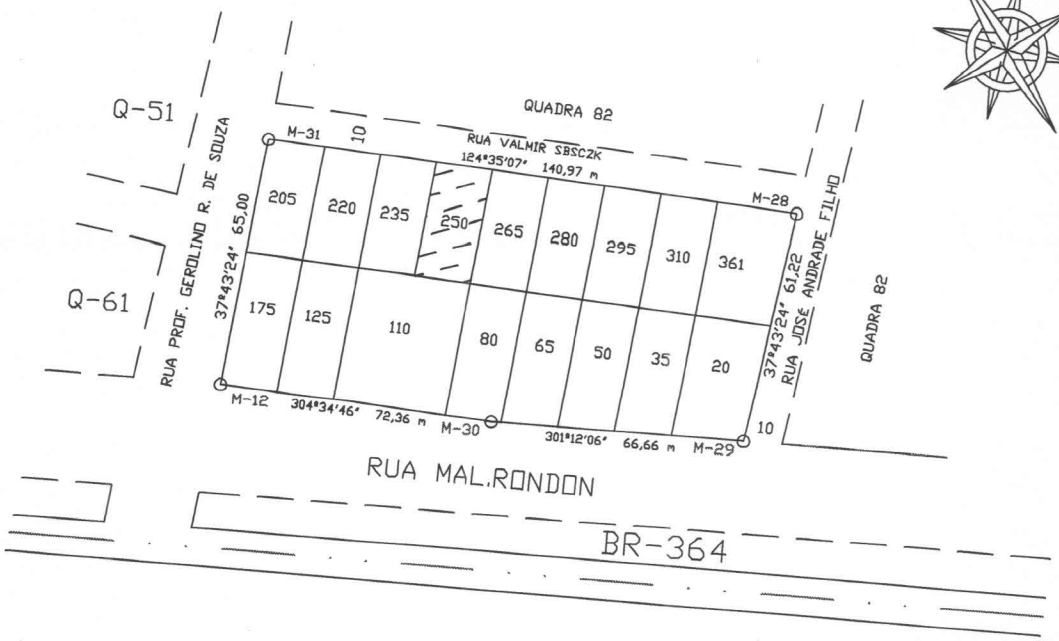

PLANTA DO LOTE : 250
ESCALA: 1:1.000

N.Q.



CÂMARA MUNICIPAL DE OURO PRETO DO OESTE
Proc. 311/08
Folha 099
Assinatura

CONFRONTAÇÕES E DIMENSÕES				
FRENTE	FUNDO	LADO DIREITO	LADO ESQUERDO	
RUA VALMIR SBSCZK	LOTE 110	LOTE 265	LOTE 235	
15,00 m	15,00 m	30,00m	30,00m	

ESTADO DE RONDONIA
PREFEITURA DO MUNICÍPIO DE OURO PRETO DO OESTE
SECRETARIA MUNICIPAL DE PLANEJAMENTO E FAZENDA
SEMPLAF

TÍTULO: LOTEAMENTO URBANO				Skala Topografia
IMÓVEL: QUADRA 84	LOTE: 250	SETOR: 01	DATA: AGOSTO/2008	
EXECUÇÃO: Skala	RESPONSÁVEL TÉCNICO: DEOCLECIO SALVI CREA 864.51/TD/SP/V.068/RO	VISTO:	ÁREA: 449,32 m²	
			PERÍMETRO: 90,00 m	
			ESCALA: INDICADA	

PLANTA DA QUADRA : 84
ESCALA : 1:2.000

N.Q.

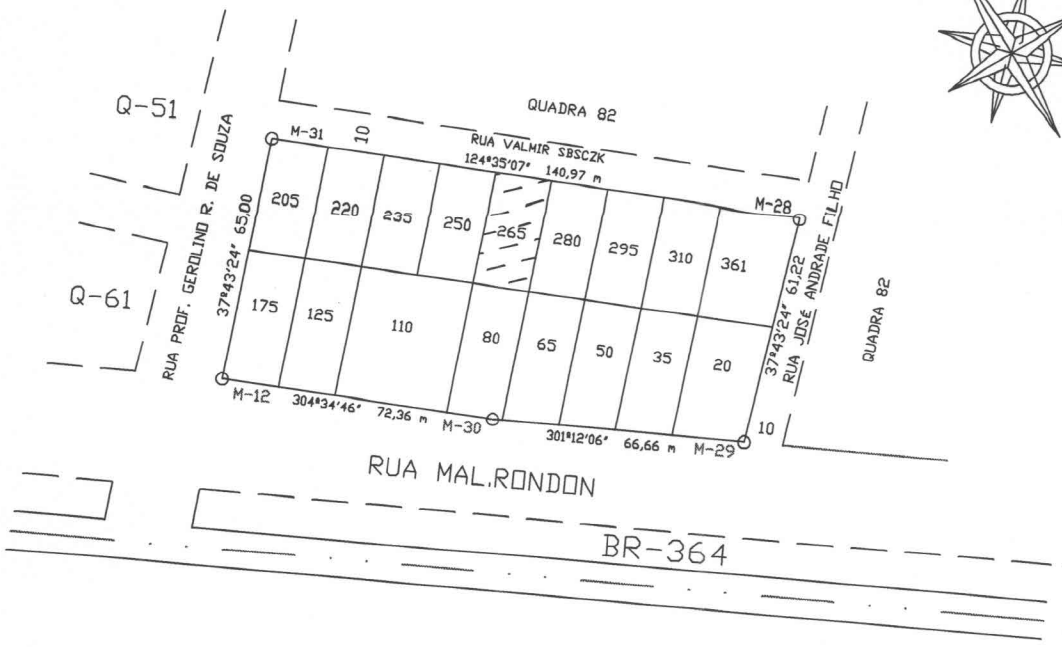

PLANTA DO LOTE : 265
ESCALA: 1:1.000

N.Q.

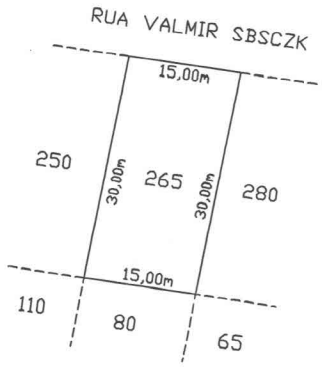

CÂMARA MUNICIPAL DE OURO PRETO DO OESTE
Proc. 211/08
Folha 03
Assinatura

CONFRONTAÇÕES E DIMENSÕES				
FRENTE	FUNDO	LADO DIREITO	LADO ESQUERDO	
RUA VALMIR SBSCZK	LOTE 80	LOTE 280	LOTE 250	
15,00 m	15,00 m	30,00m	30,00m	

ESTADO DE RONDONIA
PREFEITURA DO MUNICÍPIO DE OURO PRETO DO OESTE
SECRETARIA MUNICIPAL DE PLANEJAMENTO E FAZENDA
SEMPLAF

TÍTULO:				
LOTEAMENTO URBANO				Skala Topografia
IMÓVEL: QUADRA 84	LOTE: 265	SETOR: 01	DATA: AGOSTO/2008	
EXECUÇÃO: Skala	RESPONSÁVEL TÉCNICO: DEOCLECIO SALVI CREA 86451/TD/SP V.068/RO	VISTO:	ÁREA: 449,32 m²	
			PERÍMETRO: 90,00 m	
			ESCALA: INDICADA	

PLANTA DA QUADRA : 84
ESCALA : 1:2.000

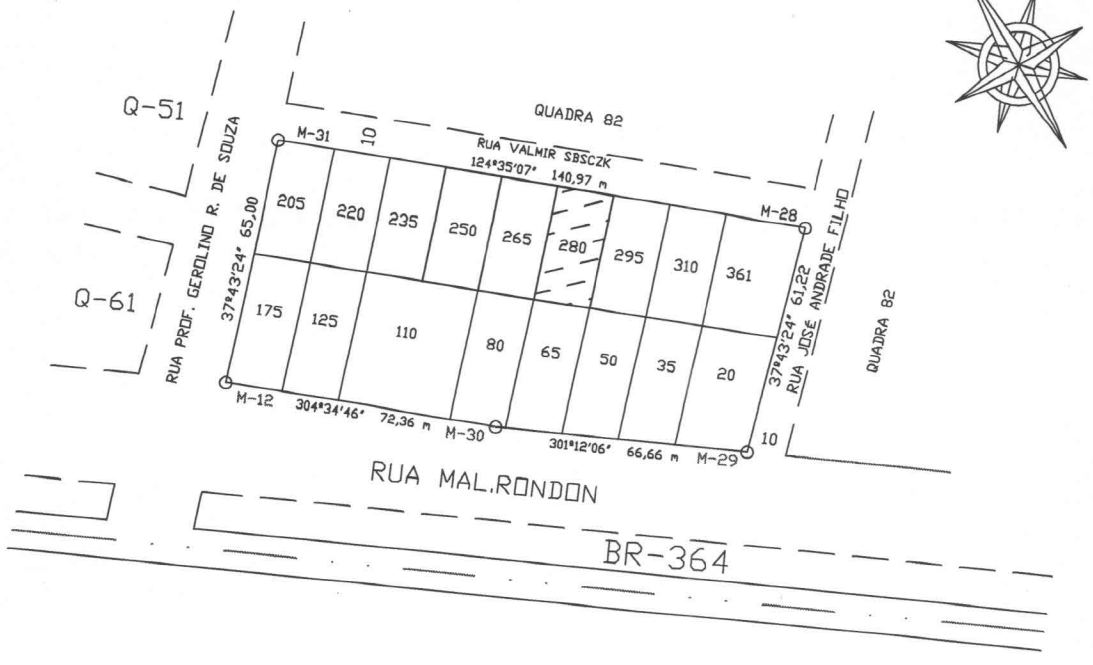

PLANTA DO LOTE : 280
ESCALA: 1:1.000



CÂMARA MUNICIPAL DE OURO PRETO DO OESTE - RO
Proc. 311/08
Folha 031
Assinatura

CONFRONTAÇÕES E DIMENSÕES				
FRENTE	FUNDO	LADO DIREITO	LADO ESQUERDO	
RUA VALMIR SBSCZK	LOTE 65	LOTE 295	LOTE 265	
15,00 m	15,00 m	30,00m	30,00m	

ESTADO DE RONDONIA
PREFEITURA DO MUNICÍPIO DE OURO PRETO DO OESTE
SECRETARIA MUNICIPAL DE PLANEJAMENTO E FAZENDA
SEMPLAF

TÍTULO:				
LOTEAMENTO URBANO				Skala Topografia
IMÓVEL: QUADRA 84	LOTE: 280	SETOR: 01	DATA: AGOSTO/2008	
EXECUÇÃO: Skala	RESPONSÁVEL TÉCNICO: DEOCLECIO SALVI CREA 86451/TD/SP V.068/RO	VISTO:	ÁREA: 449,32 m²	
			PERÍMETRO: 90,00 m	
			ESCALA: INDICADA	

PLANTA DA QUADRA : 84
ESCALA : 1:2.000

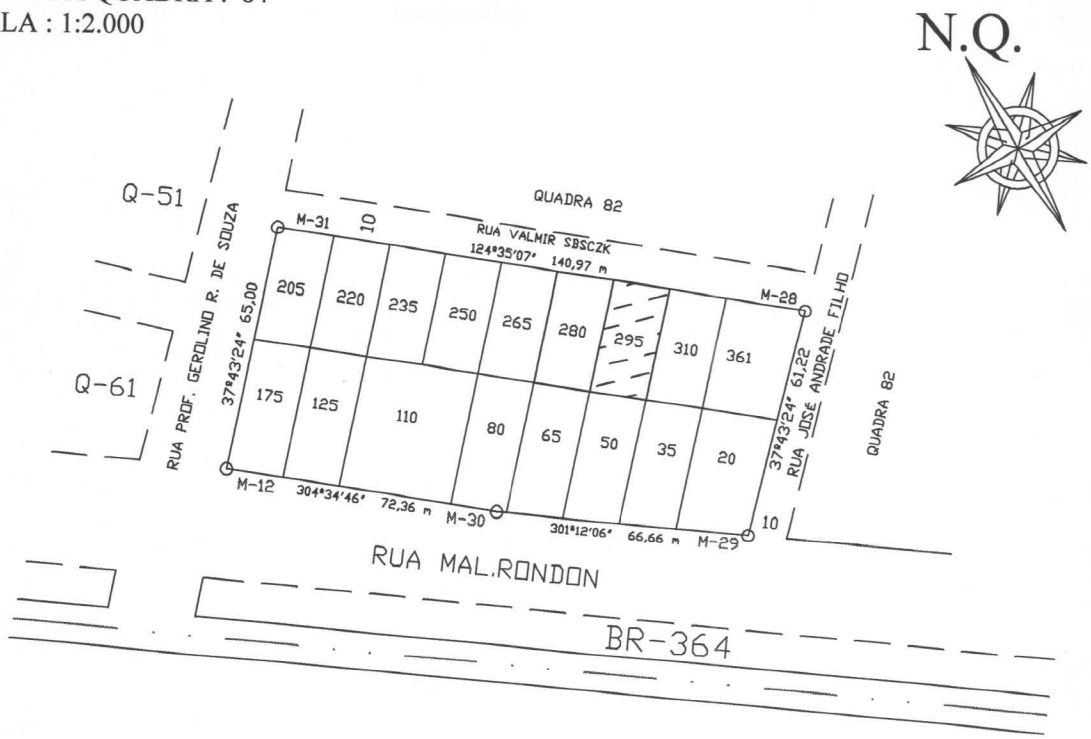

PLANTA DO LOTE : 295
ESCALA: 1:1.000

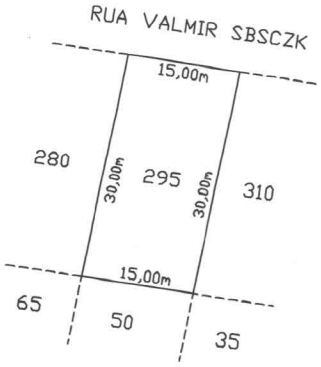

CÂMARA MUNICIPAL DE OURO PRETO DO OESTE
Proc. 311/08
Folha 032
Assinatura

CONFRONTAÇÕES E DIMENSÕES				
FRENTE	FUNDO	LADO DIREITO	LADO ESQUERDO	
RUA VALMIR SBSCZK	LOTE 50	LOTE 310	LOTE 280	
15,00 m	15,00 m	30,00m	30,00m	

ESTADO DE RONDONIA
PREFEITURA DO MUNICÍPIO DE OURO PRETO DO OESTE
SECRETARIA MUNICIPAL DE PLANEJAMENTO E FAZENDA
SEMPLAF

TÍTULO: LOTEAMENTO URBANO				Skala Topografia
IMÓVEL: QUADRA 84	LOTE: 295	SETOR: 01	DATA: AGOSTO/2008	
EXECUÇÃO: Skala	RESPONSÁVEL TÉCNICO: DEOCLECIO SALVI CREA 86451/TD/SP V.068/R0	VISTO:		ÁREA: 449,32 m²
				PERÍMETRO: 90,00 m
				ESCALA: INDICADA

PLANTA DA QUADRA : 84
ESCALA : 1:2.000

N.Q.

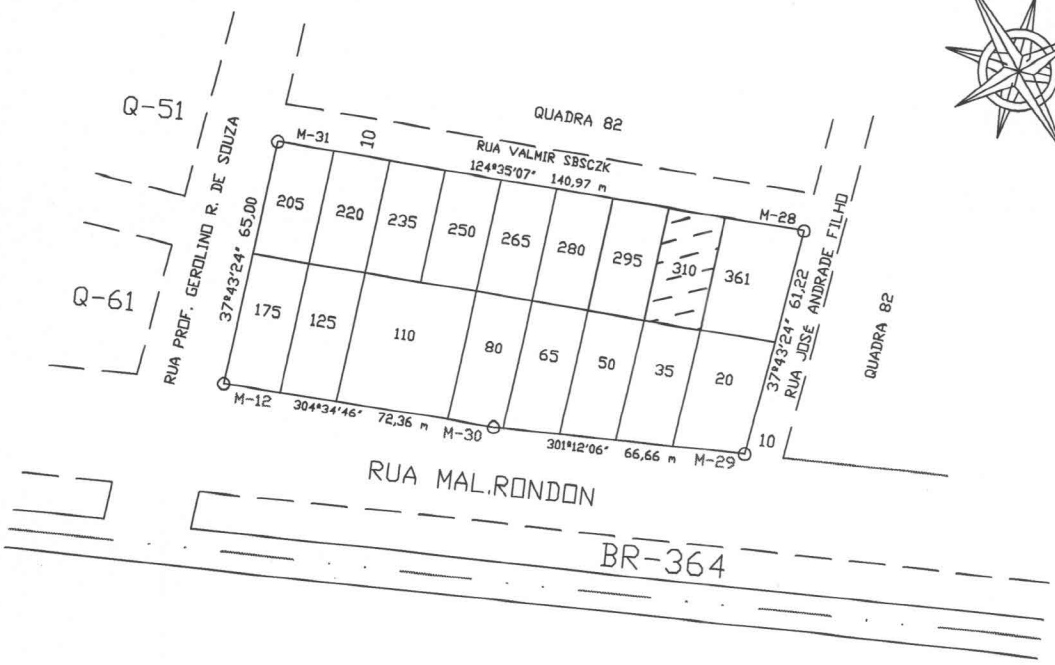

PLANTA DO LOTE : 310
ESCALA: 1:1.000

N.Q.

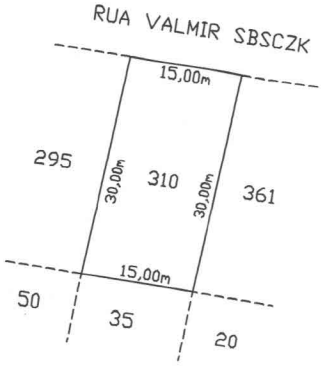



CONFRONTAÇÕES E DIMENSÕES				
FRENTE	FUNDO	LADO DIREITO	LADO ESQUERDO	
RUA VALMIR SBSCZK	LOTE 35	LOTE 361	LOTE 295	
15,00 m	15,00 m	30,00m	30,00m	

ESTADO DE RONDONIA
PREFEITURA DO MUNICÍPIO DE OURO PRETO DO OESTE
SECRETARIA MUNICIPAL DE PLANEJAMENTO E FAZENDA
SEMPLAF

TÍTULO: LOTEAMENTO URBANO

IMÓVEL:	LOTE:	SETOR:	DATA:
QUADRA 84	310	01	AGOSTO/2008

Skala Topografia

EXECUÇÃO: Skala

RESPONSÁVEL TÉCNICO: DEOCLECIO SALVI
CREA 86451/TD/SP V.068/RO

VISTO:

ÁREA: 449,32 m²
PERÍMETRO: 90,00 m
ESCALA: INDICADA

PLANTA DA QUADRA : 84
ESCALA : 1:2.000

N.Q.

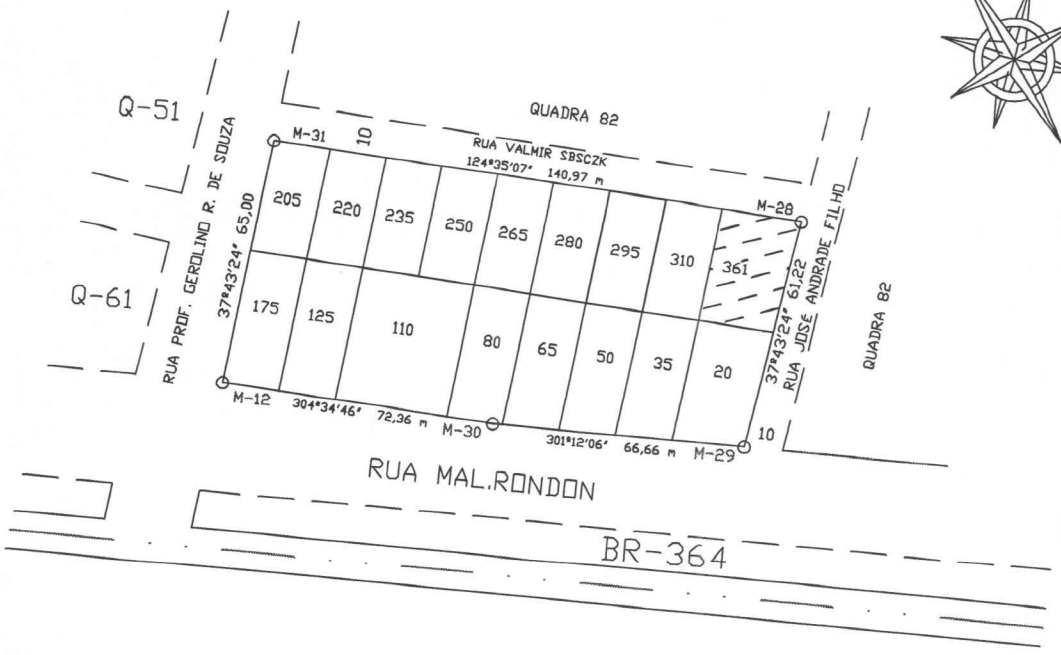

PLANTA DO LOTE : 361
ESCALA: 1:1.000

N.Q.



CÂMARA MUNICIPAL DE OURO PRETO DO OESTE
Proc. 311/08
Folha 03
Assinatura

CONFRONTAÇÕES E DIMENSÕES				
FRENTE	FUNDO	LADO DIREITO	LADO ESQUERDO	
RUA VALMIR SBSCZK	LOTE 35	RUA JOSÉ ANDRADE FILHO	LOTE 310	
20,97 m	19,84 m	30,07m	30,00m	

ESTADO DE RONDONIA
PREFEITURA DO MUNICÍPIO DE OURO PRETO DO OESTE
SECRETARIA MUNICIPAL DE PLANEJAMENTO E FAZENDA
SEMPLAF

TÍTULO: LOTEAMENTO URBANO

Skala Topografia

IMÓVEL:	LOTE:	SETOR:	DATA:
QUADRA 84	361	01	AGOSTO/2008

EXECUÇÃO: Skala

RESPONSÁVEL TÉCNICO:
DEOCLÉCIO SALVI
CREA 86451/TD/SP V.068/RO

VISTO:

ÁREA: 611,13 m²
PERÍMETRO: 100,88 m
ESCALA: INDICADA