Câmara Municipal de Cascavel

ESTADO DO PARANÁ

CÂMARA MUNICIPAL DE CASCAVEL
Recebido em 15/09/15
Protocolo

INDICAÇÃO Nº 1074, DE 2015.

Propõe ao Poder Executivo Municipal a Fiscalização das Calçadas, no local que especifica.

Excelentíssimo Senhor Presidente da Câmara Municipal de Cascavel.

A Câmara Municipal de Cascavel, por meio dos Vereadores, que a este subscrevem, acatando solicitação feita pela Ouvidoria Parlamentar da Casa de Leis, e, em conformidade com o art.116 do Regimento Interno, propõe seja encaminhada ao Poder Executivo Municipal a presente proposição, para a tomada das seguintes providências que visem o interesse público:

a) Que a Secretária Municipal de Planejamento e Urbanismo - SEPLAN, providencie a FISCALIZAÇÃO, das calçadas na Rua Universitária nº 1076 e 1036, no Bairro Universitário, e caso seja preciso que se aplique a lei das Calçadas. (GEO-294).

b) Que a Secretária Municipal de Planejamento e Urbanismo - SEPLAN, providencie a FISCALIZAÇÃO, das calçadas na Rua Francisco Bartinik, nº 1198, no Bairro Coqueiral, e caso seja preciso que se aplique a lei das Calçadas. (GEO-303).

c) Que a Secretária Municipal de Planejamento e Urbanismo - SEPLAN, providencie a FISCALIZAÇÃO, das calçadas na Rua Flamboyant nº S/N, no Bairro Coqueiral, e caso seja preciso que se aplique a lei das Calçadas. (GEO-305).

É a Indicação. Sala das Sessões.
Cascavel, 14 de Setembro de 2015.

Aldino Gugu Bueno
Vereador/PR

Luiz Frare
Vereador/PDT

Romulo Quintino
Vereador/PSL

Marcos Rios
Vereador/SD

Jaime Vasatta
Vereador/PTN

CONFERIDO DIRETORIA LEGISLATIVA

Justificação

A presente proposta legislativa visa atender a população que por meio do Georeferenciamento indica as demandas da cidade aos Nobres Edis, esperando providências.

Do exposto, acatando ao pedido feito pela população por meio da Ouvidoria da Câmara Municipal, esperamos, pois, resposta ao solicitado para darmos ciência aos requerentes.

Câmara Municipal de
Cascavel

Geo

Detalhes da Ocorrência

ID:	294
Categoria *	ATENDIMENTO
Descrição *	Nesta rua Universitária temos um movimento grande de veículos e por esse motivo não temos calcadas para andar com segurança e por isso temos que nos expor ao perigo andando na rua por simplesmente não ter calcada e de nada a prefeitura faz em cobrar do proprietário para que seja feito assim não corremos o risco de ficar transitando de apé pela rua. Pedimos urgência em fiscalização para que se notifique e multe quem nao tem calcadas em toda a extensão da rua Universitária.
Responder	
Rua	Rua Universitária
Número	1076 e 103
Bairro	Universitário
Nome	
E-mail	esantos0111@gmail.com
Telefone	
Origem	GEO
Anônimo	SIM
Data Aberto	2015-09-13 00:00:00
Data Fechado	0000-00-00 00:00:00
Longitude	-53.4453859
Latitude	-24.9863358
Status	Despublicado - ANALISAR
Imagem	
Ativo	Sim

Câmara Municipal de
Cascavel

Geo

Detalhes da Ocorrência

ID:	303
Categoria *	ATENDIMENTO
Descrição *	Rua Francisco Bartinik entre a Avenida Brasil e Pernambuco não existe calcadas e isso nos coloca em risco de ser atropelado pelo fato de ter que usar a rua para dar andamento ao direito de ir e vir. Portando pedimos que seja feito a cobrança dos proprietários que não tem calçadas em suas residencias ou terrenos que façam com urgência.
Responder	
Rua	Rua Francisco Bartinik
Número	1198
Bairro	Coqueiral
Nome	
E-mail	esantos0111@gmail.com
Telefone	
Origem	GEO
Anônimo	SIM
Data Aberto	2015-09-13 00:00:00
Data Fechado	0000-00-00 00:00:00
Longitude	-53.4904587
Latitude	-24.9496473
Status	Despublicado - ANALISAR
Imagem	
Ativo	Sim

Câmara Municipal de
Cascavel

Geo

Detalhes da Ocorrência

ID:	305
Categoria *	ATENDIMENTO
Descrição *	Solicitamos que seja cobrado e que seja feita calcada neste terreno do cruzamento da rua Flamboyant com a Rua Fortaleza terreno este que faz quem que as pessoas se utilizem da rua para ir e vir, com isso ficam correndo risco de vida, de ser atropelada entre outros.
Pedimos URGÊNCIA	
Responder	
Rua	Rua Flamboyant
Número	S/N
Bairro	Coqueiral
Nome	
E-mail	esantos0111@gmail.com
Telefone	
Origem	GEO
Anônimo	SIM
Data Aberto	2015-09-13 00:00:00
Data Fechado	0000-00-00 00:00:00
Longitude	-53.4826792
Latitude	-24.9511688
Status	Despublicado - ANALISAR
Imagem	
Ativo	Sim