Lei nº: 2.068, de 20 de março de 2023.

Oficializa as denominações de Travessa Valdelice Lima Menezes, Alameda das Dálias, Alameda das Margaridas, Alameda das Rosas, Alameda dos Lírios, Alameda das Acácias, Alameda das Tulipas e Alameda dos Girassóis, artérias do Município de Eusébio, no bairro Mangabeira, conforme mapa de localização em anexo.

O PREFEITO MUNICIPAL DE EUSÉBIO-CE:

Faço saber que a Câmara Municipal aprovou e eu sanciono e promulgo a seguinte Lei:

Art. 1° Ficam oficialmente denominadas de Travessa Valdelice Lima Menezes, Alameda das Dálias, Alameda das Margaridas, Alameda das Rosas, Alameda dos Lírios, Alameda das Acácias, Alameda das Tulipas e Alameda dos Girassóis artérias Sem Denominação Oficial (SDO), do Município de Eusébio, sendo: Travessa Valdelice Lima Menezes iniciando à Rua Valdomiro de Abreu Lima por onde segue no sentido sudeste por aproximadamente 332m, finalizando seu trajeto (sem saída), no bairro Mangabeira, conforme mapa de localização em anexo; e Alameda das Dálias, Alameda das Margaridas, Alameda das Rosas, Alameda dos Lírios, Alameda das Acácias, Alameda das Tulipas e Alameda dos Girassóis, artérias do Loteamento Jardins das Dunas, no bairro Mangabeira, conforme mapa de localização em anexo.

Art. 2° O Mapa de Localização do Bairro e Relação de Vias do Bairro, constantes nos Anexos I e II da Lei Municipal nº 1.962, de 6 de junho de 2022, serão atualizados e substituídos pelos Anexos III e IV, partes integrantes desta Lei.

Art. 3° Esta Lei entra em vigor na data da sua publicação, revogadas as disposições em contrário, em especial as contidas na Lei Municipal nº 1.962, de 6 de junho de 2022.

Paço da Prefeitura Municipal de Eusébio-CE, aos 20 de março de 2023.

Acilon Gonçalves Pinto Júnior
Prefeito Municipal

ANEXO I DA LEI Nº: 2.068, DE 20 DE MARÇO DE 2023

MAPA DE LOCALIZAÇÃO DA VIA

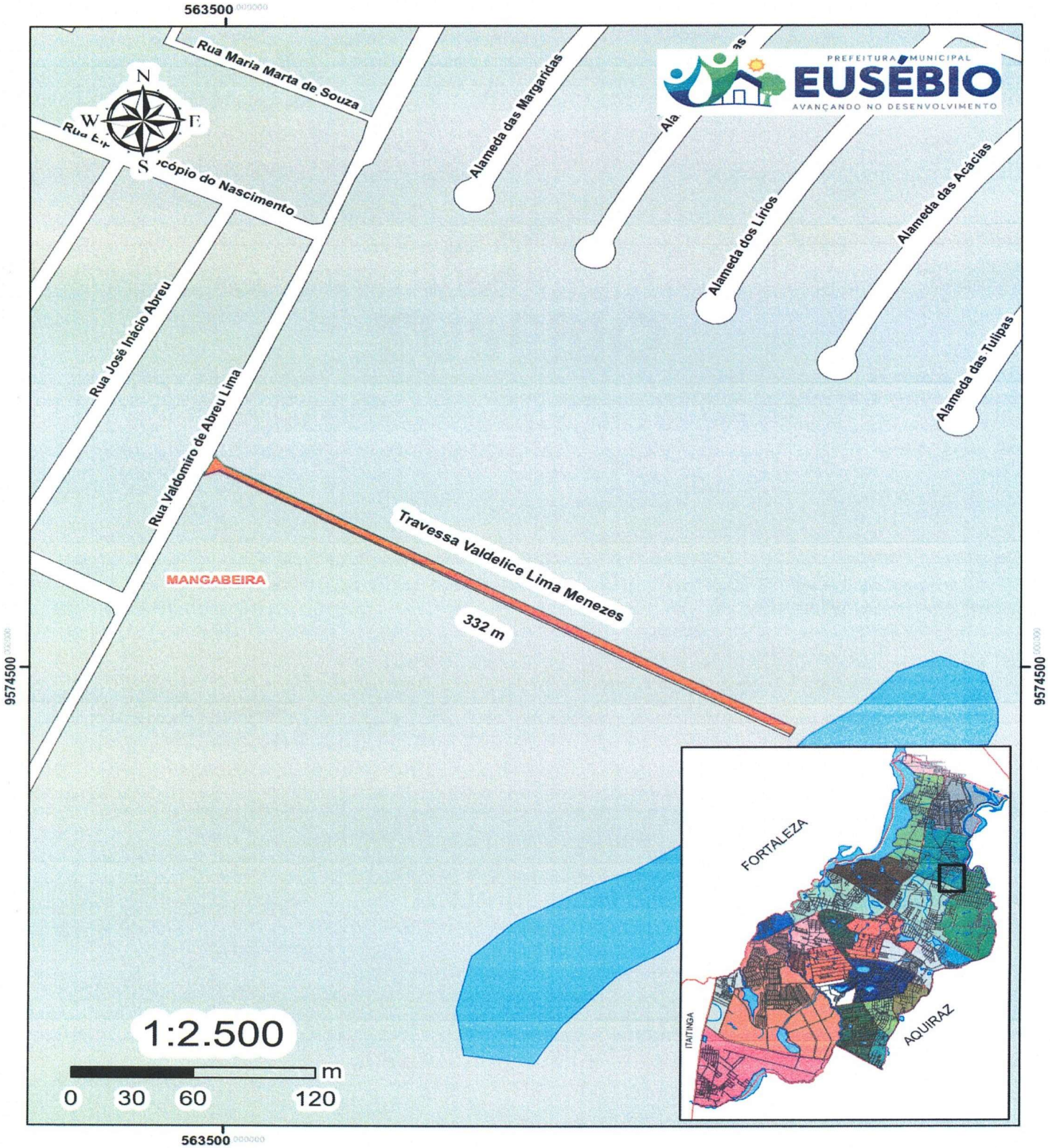

ANEXO II DA LEI Nº: 2.068, DE 20 DE MARÇO DE 2023

MAPA DE LOCALIZAÇÃO DA VIAS

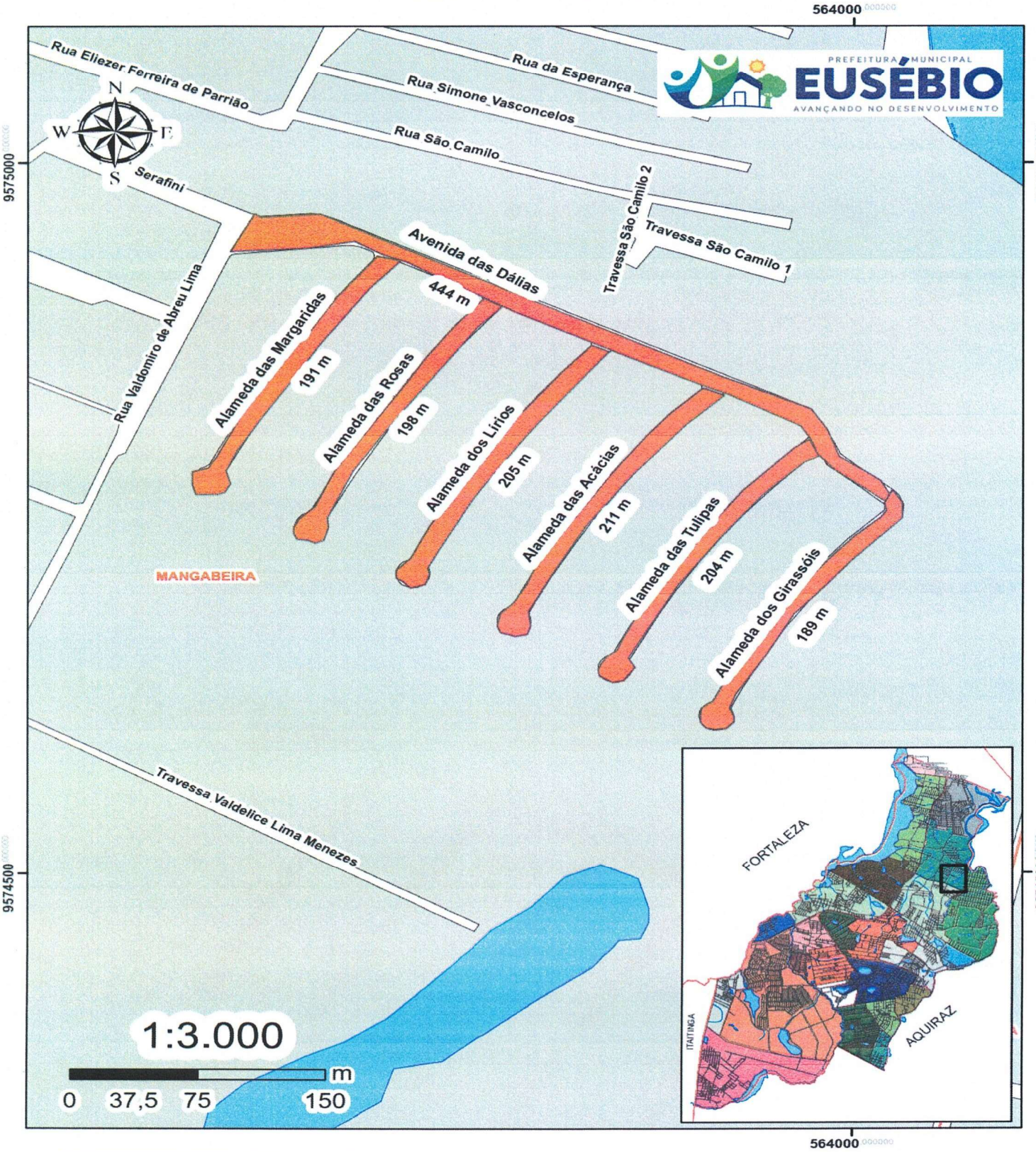

ANEXO III DA LEI Nº: 2.068, DE 20 DE MARÇO DE 2023

MAPA DE LOCALIZAÇÃO DO BAIRRO

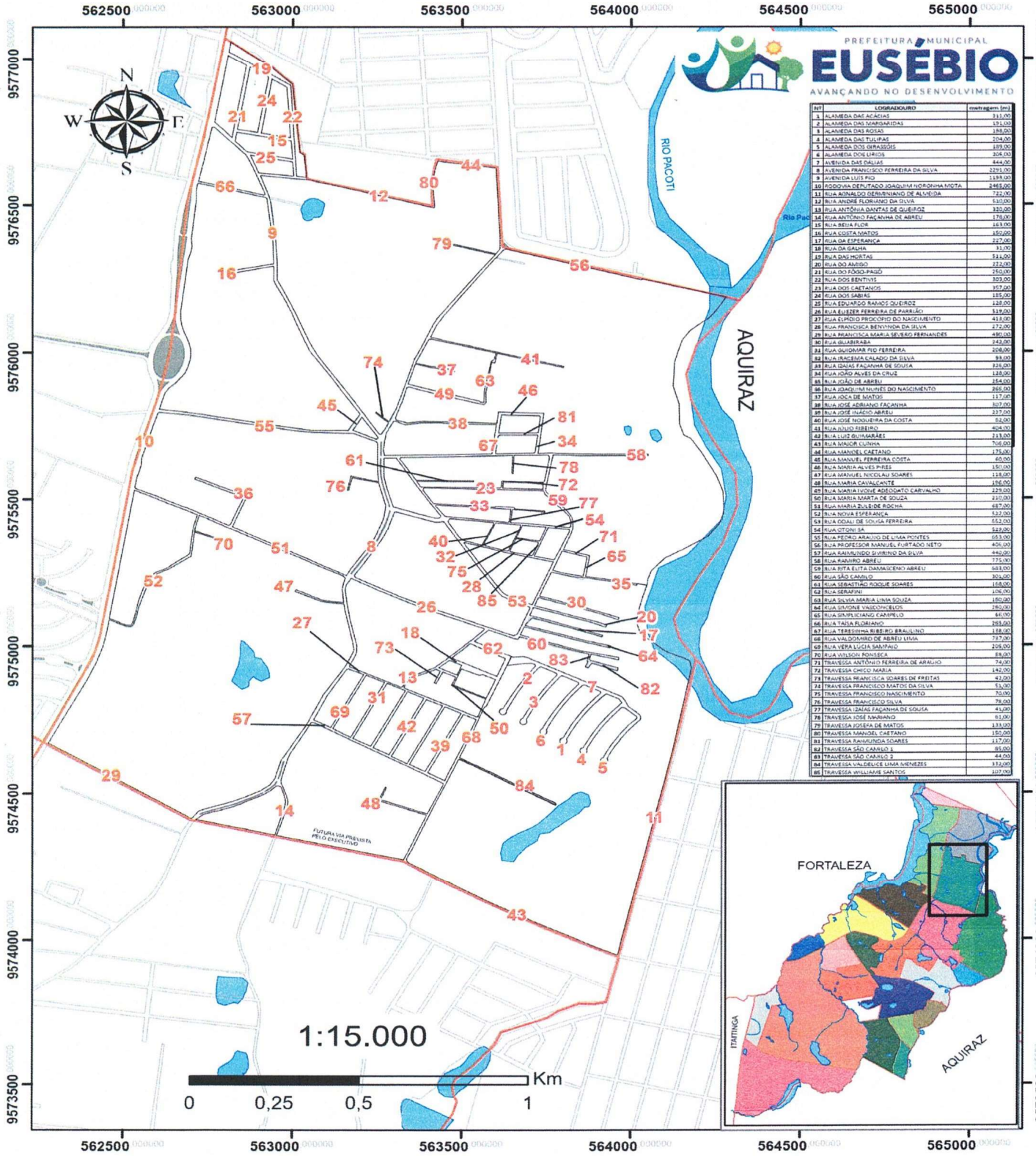

Nº	LOGRADOURO	metragem (m)
1	ALAMEDA DAS ACÁCIAS	311,00
2	ALAMEDA DAS MARGARIDAS	191,00
3	ALAMEDA DAS ROSAS	188,00
4	ALAMEDA DAS TULIPAS	204,00
5	ALAMEDA DOS GIRASSÓIS	189,00
6	ALAMEDA DOS LÍRIOS	208,00
7	AVENIDA DAS DÁLIAS	444,00
8	AVENIDA FRANCISCO FERREIRA DA SILVA	2291,00
9	AVENIDA LUIS PIO	1198,00
10	RODOVIA DEPUTADO JOAQUIM NORONHA MOTA	2465,00
11	RUA ARNALDO GERMINIANO DE ALMEIDA	722,00
12	RUA ANDRÉ FLORIANO DA SILVA	510,00
13	RUA ANTÔNIA DANTAS DE QUEIROZ	320,00
14	RUA ANTÔNIO FAÇANHA DE ABREU	178,00
15	RUA BELA FLOR	163,00
16	RUA COSTA MATOS	150,00
17	RUA DA ESPERANÇA	217,00
18	RUA DA GALHA	31,00
19	RUA DAS HORTAS	524,00
20	RUA DO AMIGO	222,00
21	RUA DO FORRÓ PAGÔ	250,00
22	RUA DOS BENTIVIS	303,00
23	RUA DOS CAETANOS	357,00
24	RUA DOS SABIAS	185,00
25	RUA EDUARDO RAMOS QUEIROZ	128,00
26	RUA ELIEZER FERREIRA DE PARRIÃO	519,00
27	RUA ELPÍDIO PROCÓPIO DO NASCIMENTO	413,00
28	RUA FRANCISCA BENVINDA DA SILVA	272,00
29	RUA FRANCISCA MARIA SEVERO FERNANDES	490,00
30	RUA GUABIRABA	242,00
31	RUA GUIOMAR PIO FERREIRA	208,00
32	RUA IRACEMA CALADO DA SILVA	93,00
33	RUA IZAIAS FAÇANHA DE SOUSA	226,00
34	RUA JOÃO ALVES DA CRUZ	128,00
35	RUA JOÃO DE ABREU	264,00
36	RUA JOAQUIM NUNES DO NASCIMENTO	265,00
37	RUA JOCA DE MATOS	117,00
38	RUA JOSÉ ADRIANO FAÇANHA	307,00
39	RUA JOSÉ INÁCIO ABREU	237,00
40	RUA JOSÉ NOGUEIRA DA COSTA	82,00
41	RUA JÚLIO RIBEIRO	404,00
42	RUA LUIZ BUMARES	213,00
43	RUA MAJOR CUNHA	706,00
44	RUA MANOEL CAETANO	175,00
45	RUA MANUEL FERREIRA COSTA	65,00
46	RUA MARIA ALVES PIRES	197,00
47	RUA MANUEL NICOLAU SOARES	118,00
48	RUA MARIA CAVALCANTE	186,00
49	RUA MARIA YVONE ADEODATO CARVALHO	229,00
50	RUA MARIA MARTA DE SOUZA	210,00
51	RUA MARIA ZULEIDE ROCHA	687,00
52	RUA NOVA ESPERANÇA	522,00
53	RUA ODAIL DE SOUSA FERREIRA	652,00
54	RUA OTONI SA	520,00
55	RUA PEDRO ARAUJO DE LIMA PONTES	653,00
56	RUA PROFESSOR MANUEL FURTADO NETO	406,00
57	RUA RAIMUNDO SIVIRINO DA SILVA	440,00
58	RUA RANIRO ABREU	775,00
59	RUA RITA ELITA DAMASCENO ABREU	683,00
60	RUA SÃO CAMILO	303,00
61	RUA SEBASTIÃO ROQUE SOARES	168,00
62	RUA SERAFINI	106,00
63	RUA SILVIA MARIA LIMA SOUZA	150,00
64	RUA SIMONE VASCONCELOS	260,00
65	RUA SIMPLICIANO CAMPELO	64,00
66	RUA TAISA FLORIANO	263,00
67	RUA TEREZINHA RIBEIRO BRAULINO	118,00
68	RUA VALDOMIRO DE ABREU LIMA	737,00
69	RUA VERA LÚCIA SAMPAIO	209,00
70	RUA WILSON PONSECA	89,00
71	TRAVESSA ANTÔNIO FERREIRA DE ARAUJO	74,00
72	TRAVESSA CHICO MARIA	142,00
73	TRAVESSA FRANCISCA SOARES DE FREITAS	42,00
74	TRAVESSA FRANCISCO MATOS DA SILVA	51,00
75	TRAVESSA FRANCISCO NASCIMENTO	70,00
76	TRAVESSA FRANCISCO SILVA	78,00
77	TRAVESSA IZAÍAS FAÇANHA DE SOUSA	41,00
78	TRAVESSA JOSÉ MARIANO	61,00
79	TRAVESSA JOSEFA DE MATOS	133,00
80	TRAVESSA MANOEL CAETANO	150,00
81	TRAVESSA RAIMUNDA SOARES	117,00
82	TRAVESSA SÃO CAMILO 1	85,00
83	TRAVESSA SÃO CAMILO 2	44,00
84	TRAVESSA VALDELICE LIMA MENEZES	172,00
85	TRAVESSA WILLIAME SANTOS	107,00

ANEXO IV DA LEI Nº: 2.068, DE 20 DE MARÇO DE 2023

RELAÇÃO DE VIAS DO BAIRRO

Nº	LOGRADOURO	METRAGEM (m)	Nº	LOGRADOURO	METRAGEM (m)
1	ALAMEDA DAS ACÁCIAS	211,00	44	RUA MANOEL CAETANO	175,00
2	ALAMEDA DAS MARGARIDAS	191,00	45	RUA MANUEL FERREIRA COSTA	60,00
3	ALAMEDA DAS ROSAS	198,00	46	RUA MARIA ALVES PIRES	150,00
4	ALAMEDA DAS TULIPAS	204,00	47	RUA MANUEL NICOLAU SOARES	118,00
5	ALAMEDA DOS GIRASSÓIS	189,00	48	RUA MARIA CAVALCANTE	196,00
6	ALAMEDA DOS LÍRIOS	205,00	49	RUA MARIA IVONE ADEODATO CARVALHO	229,00
7	AVENIDA DAS DÁLIAS	444,00	50	RUA MARIA MARTA DE SOUZA	210,00
8	AVENIDA FRANCISCO FERREIRA DA SILVA	2291,00	51	RUA MARIA ZULEIDE ROCHA	687,00
9	AVENIDA LUÍS PIO	1193,00	52	RUA NOVA ESPERANÇA	522,00
10	RODOVIA DEPUTADO JOAQUIM NORONHA MOTA	2465,00	53	RUA ODALI DE SOUSA FERREIRA	652,00
11	RUA AGNALDO GERMINIANO DE ALMEIDA	722,00	54	RUA OTONI SÁ	529,00
12	RUA ANDRÉ FLORIANO DA SILVA	510,00	55	RUA PEDRO ARAÚJO DE LIMA PONTES	653,00
13	RUA ANTÔNIA DANTAS DE QUEIROZ	320,00	56	RUA PROFESSOR MANUEL FURTADO NETO	406,00
14	RUA ANTÔNIO FAÇANHA DE ABREU	178,00	57	RUA RAIMUNDO SIVIRINO DA SILVA	440,00
15	RUA BEIJA FLOR	163,00	58	RUA RAMIRO ABREU	775,00
16	RUA COSTA MATOS	150,00	59	RUA RITA ELITA DAMASCENO ABREU	683,00
17	RUA DA ESPERANÇA	227,00	60	RUA SÃO CAMILO	301,00
18	RUA DA GALHA	31,00	61	RUA SEBASTIÃO ROQUE SOARES	168,00
19	RUA DAS HORTAS	511,00	62	RUA SERAFINI	106,00
20	RUA DO AMIGO	222,00	63	RUA SILVIA MARIA LIMA SOUZA	180,00
21	RUA DO FÔGO-PAGÔ	250,00	64	RUA SIMONE VASCONCELOS	260,00
22	RUA DOS BENTIVIS	303,00	65	RUA SIMPLICIANO CAMPELO	66,00
23	RUA DOS CAETANOS	357,00	66	RUA TAÍSA FLORIANO	265,00
24	RUA DOS SABIÁS	185,00	67	RUA TERESINHA RIBEIRO BRAULINO	138,00
25	RUA EDUARDO RAMOS QUEIROZ	128,00	68	RUA VALDOMIRO DE ABREU LIMA	737,00
26	RUA ELIEZER FERREIRA DE PARRIÃO	519,00	69	RUA VERA LÚCIA SAMPAIO	205,00
27	RUA ELPÍDIO PROCÓPIO DO NASCIMENTO	413,00	70	RUA WILSON FONSECA	88,00
28	RUA FRANCISCA BENVINDA DA SILVA	272,00	71	TRAVESSA ANTÔNIO FERREIRA DE ARAÚJO	74,00
29	RUA FRANCISCA MARIA SEVERO FERNANDES	490,00	72	TRAVESSA CHICO MARIA	142,00
30	RUA GUABIRABA	242,00	73	TRAVESSA FRANCISCA SOARES DE FREITAS	42,00
31	RUA GUIOMAR PIO FERREIRA	208,00	74	TRAVESSA FRANCISCO MATOS DA SILVA	51,00
32	RUA IRACEMA CALADO DA SILVA	93,00	75	TRAVESSA FRANCISCO NASCIMENTO	70,00
33	RUA IZAÍAS FAÇANHA DE SOUSA	326,00	76	TRAVESSA FRANCISCO SILVA	78,00
34	RUA JOÃO ALVES DA CRUZ	128,00	77	TRAVESSA IZAÍAS FAÇANHA DE SOUSA	41,00
35	RUA JOÃO DE ABREU	254,00	78	TRAVESSA JOSÉ MARIANO	61,00
36	RUA JOAQUIM NUNES DO NASCIMENTO	266,00	79	TRAVESSA JOSEFA DE MATOS	133,00
37	RUA JOCA DE MATOS	117,00	80	TRAVESSA MANOEL CAETANO	150,00
38	RUA JOSÉ ADRIANO FAÇANHA	307,00	81	TRAVESSA RAIMUNDA SOARES	117,00
39	RUA JOSÉ INÁCIO ABREU	227,00	82	TRAVESSA SÃO CAMILO 1	85,00
40	RUA JOSÉ NOGUEIRA DA COSTA	82,00	83	TRAVESSA SÃO CAMILO 2	44,00
41	RUA JÚLIO RIBEIRO	404,00	84	TRAVESSA VALDELICE LIMA MENEZES	332,00
42	RUA LUIZ GUIMARÃES	213,00	85	TRAVESSA WILLIAME SANTOS	107,00
43	RUA MAJOR CUNHA	706,00			